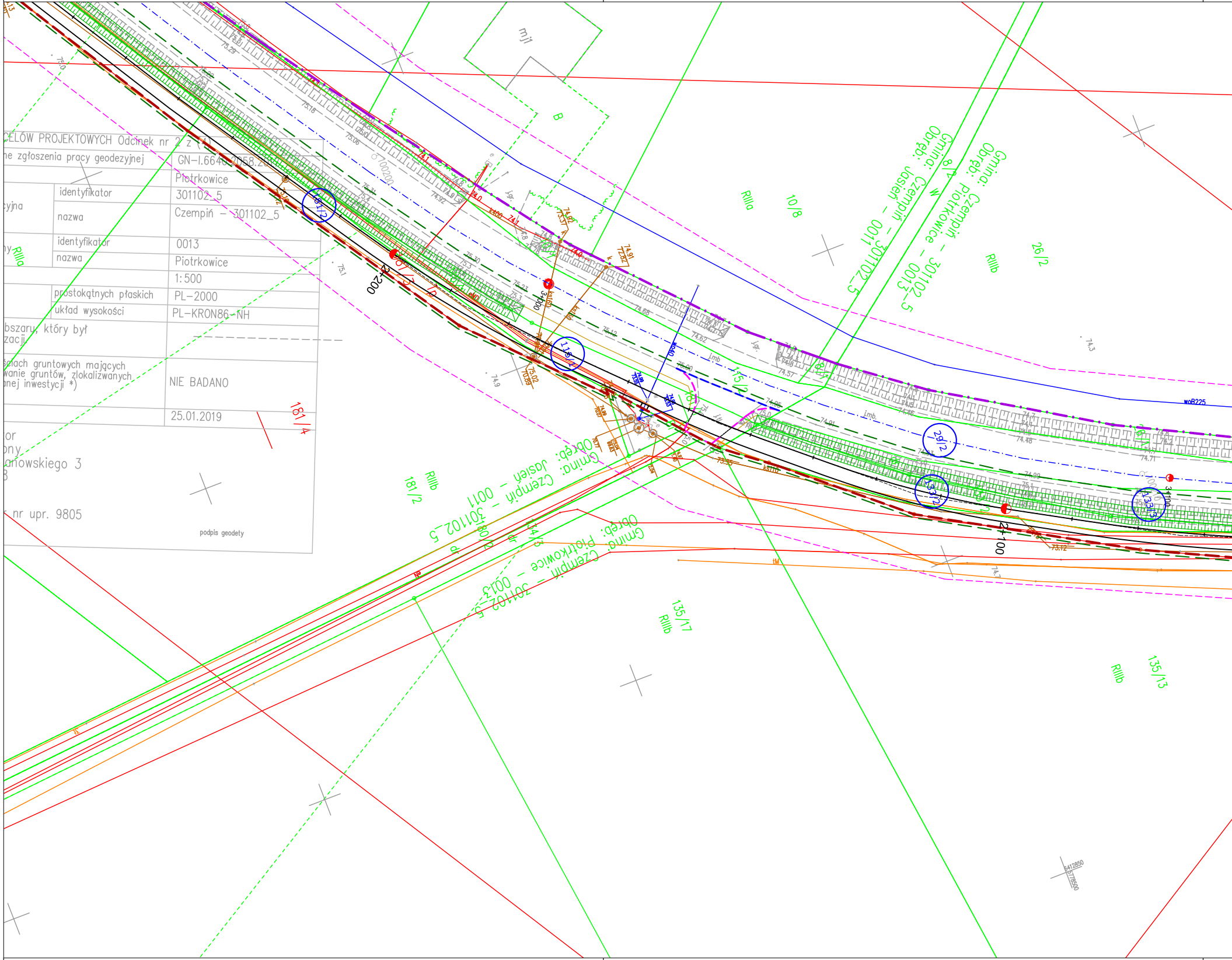
mjt
B
Rllla
10/8
26/2
Rlllb
Gmina: Czempiń - 301102_5
Obręb: Jasień - 0011
Gmina: Czempiń - 301102_5
Obręb: Piotrkowice - 0013
181/2
181/3
115/1
115/2
29/2
133/2
133/3
181/4
181/2
135/17
135/13
2+200
2+100
3+000
3+100
wsB225
Rlllb
Rllla

CELÓW PROJEKTOWYCH Odcinek nr 2 z (4)

ne zgłoszenia pracy geodezyjnej		GN-I.6640.2058.20
		Piotrkowice
cyjna	identyfikator	301102_5
	nazwa	Czempiń - 301102_5
ny	identyfikator	0013
	nazwa	Piotrkowice
		1:500
	prostokątnych płaskich	PL-2000
	układ wysokości	PL-KRON86-NH
bszaru, który był zacji		
ściach gruntowych mających wanie gruntów, zlokalizwanych anej inwestycji *)		NIE BADANO
		25.01.2019

or
ony
anowskiego 3
3

r nr upr. 9805

podpis geodety

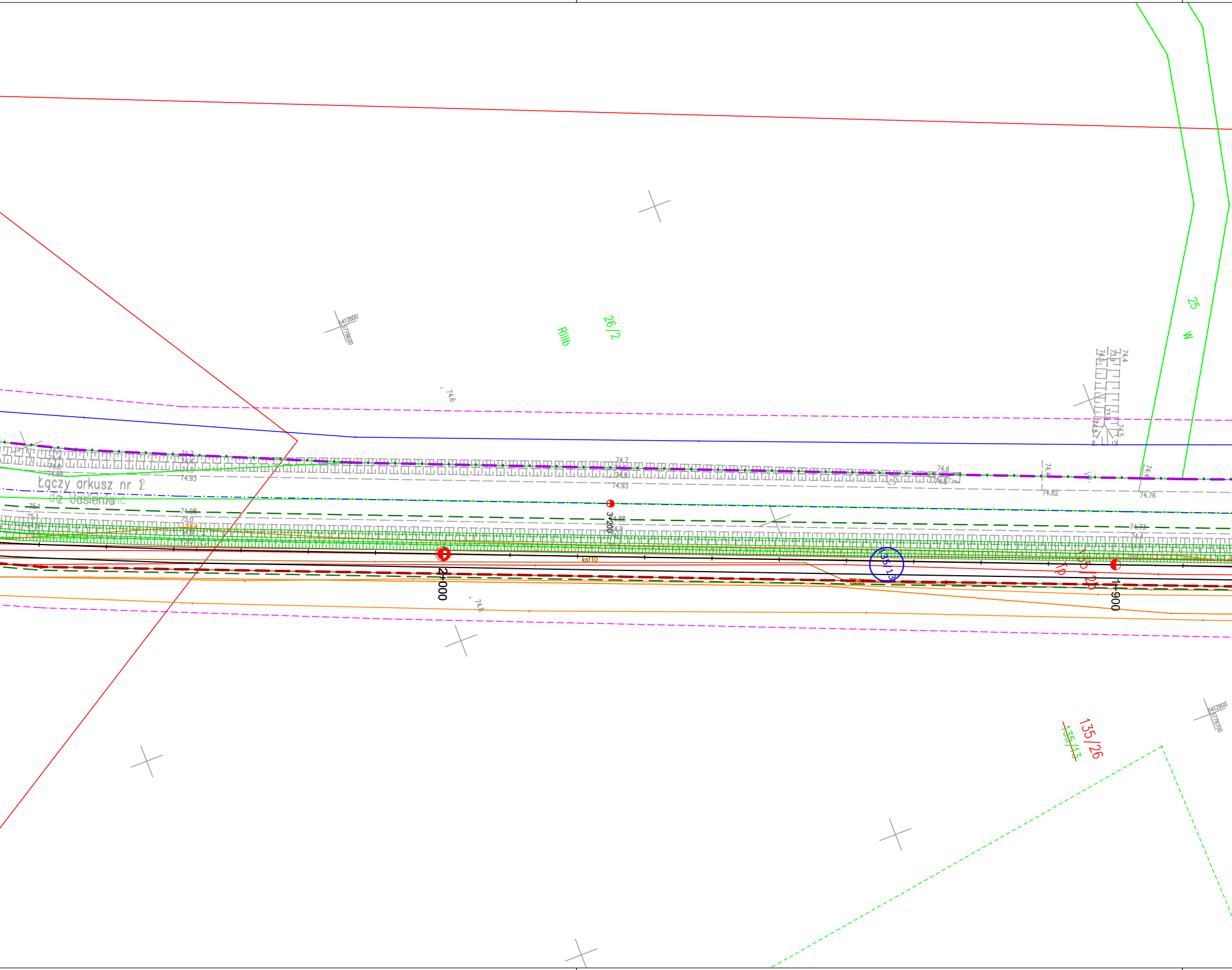

26/2
RIIIb
25
W
5412800
5778600
74.6
74.7
74.4
74.8
74.88
74.93
Łączy arkusz nr 2
75.1
74.98
75.0
73.8
74.88
74.9
3+200
2+000
ks110
135/13
135/26
Tp
1+900
74.6
74.82
74.76
74.73
74.4
135/26
135/13
5412900
5778700

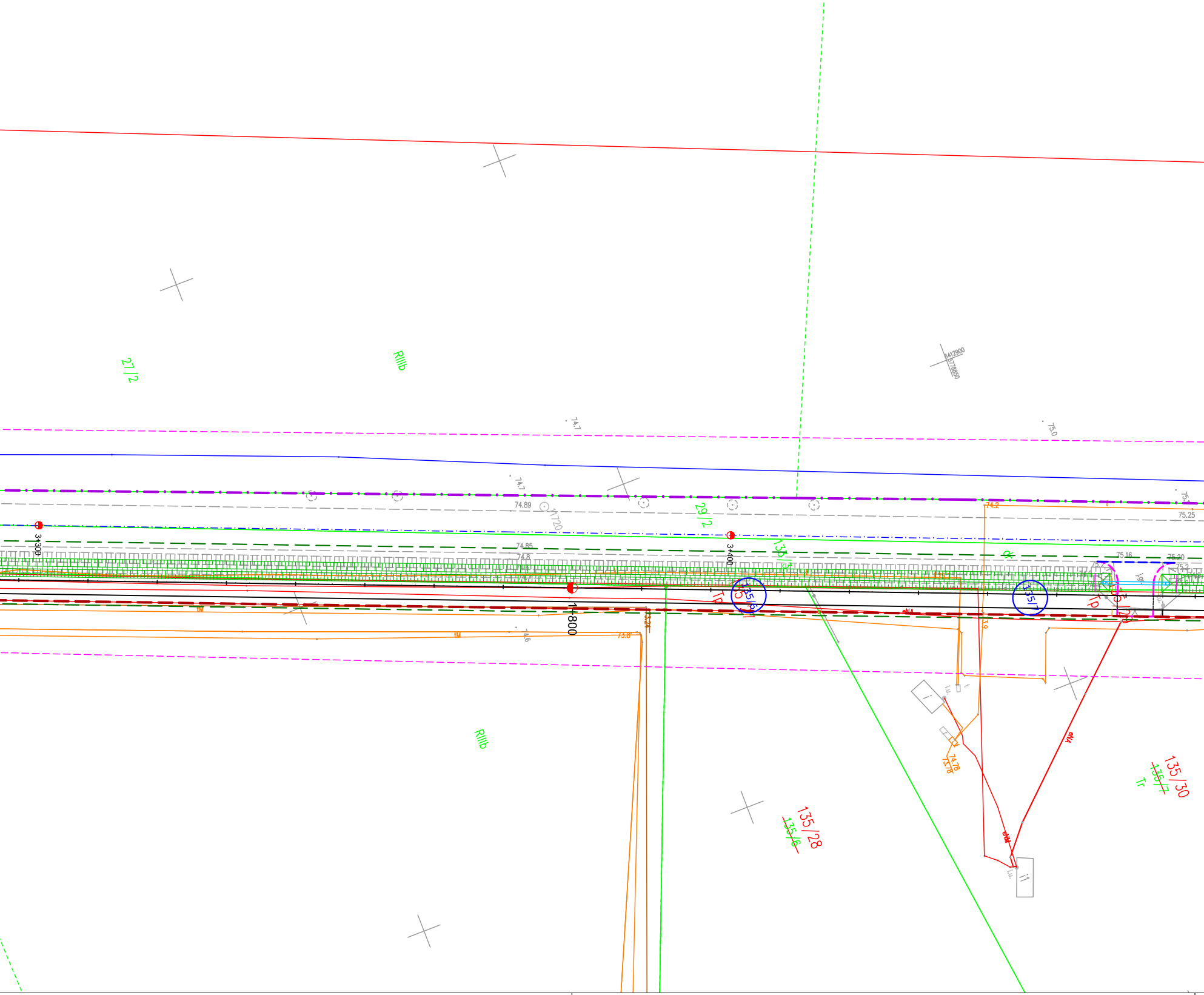
27/2
RIIIb
6412900
5778850
74.7
75.0
74.7
74.89
1/720
29/2
3+300
3+400
135/3
74.85
74.8
dk
75.16
75.20
75.25
74.2
135/6
135/7
Tp
eNA
1+800
73.6
74.6
73.9
75.2
j.gr.
i.u.
74.78
73.78
RIIIb
135/28
135/6
135/30
135/7
Tr
eNN


RIVa
27/2
6412950
5779000
75.2
75.7
woB225
75.6
75.67
75.8
woB225
75.9
76.01
1mb
3+500
3+600
woB100
75.67
75.7
76.02
1+700
1+600
Tp
135/31
135/8
eND
133/3
eNA
132
132/1
75.2
75.9
tM
74.51
woB150
RIVa
135/32
135/8
132/2
132
dr
dr
6413000
5778900

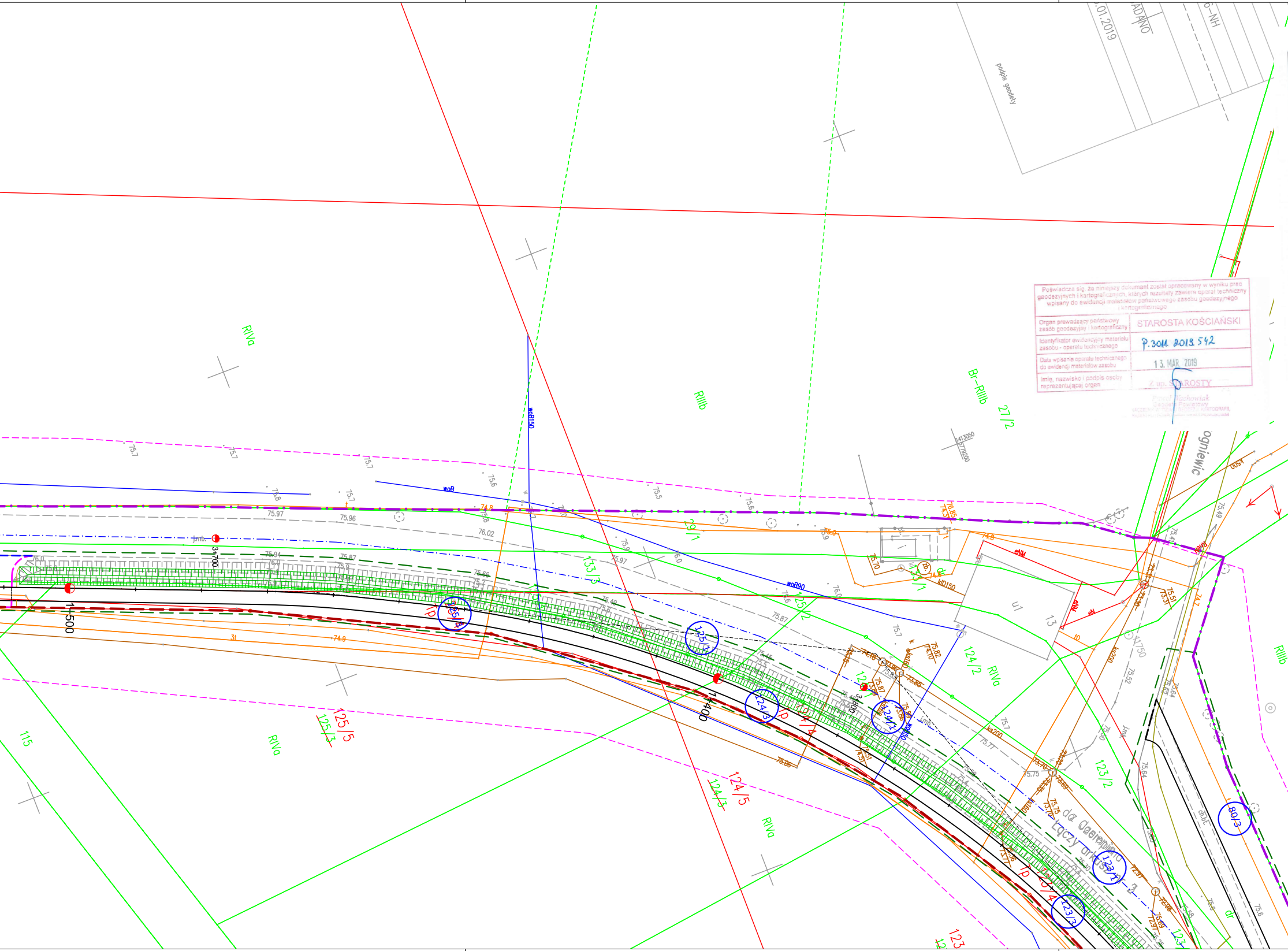
.01.2019
ADANO
6-NH
podpis geodety
RIVa
RIIIb
Br-RIIIb
27/2
29/1
133/3
125/2
124/2
123/2
125/5
125/3
124/5
124/3
123
115
RIVa
RIIIb
woB150
woB
woB90
kD150
ks200
eNN
u1
13
0+700
1+500
1+400
1+600
ogniewic
125/4
125/1
124/4
124/1
123/4
123/3
80/3
75.97
75.96
76.02
75.87
75.66
75.7
75.6
75.5
74.8
74.9
76.85
75.49
75.70
75.82
75.85
75.87
75.75
75.58

Poświadcza się, że niniejszy dokument został opracowany w wyniku prac geodezyjnych i kartograficznych, których rezultaty zawiera operat techniczny wpisany do ewidencji materiałów państwowego zasobu geodezyjnego i kartograficznego

Organ prowadzący państwowy zasób geodezyjny i kartograficzny	STAROSTA KOŚCIAŃSKI
Identyfikator ewidencyjny materiału zasobu - operatu technicznego	P.3011.2019.542
Data wpisania operatu technicznego do ewidencji materiałów zasobu	13. MAR. 2019
Imię, nazwisko i podpis osoby reprezentującej organ	Z up. STAROSTY

Paweł Wachowiak
Geodeta Powiatowy
NACZELNIK WYDZIAŁU GEODEZJI, KARTOGRAFII, KATASTRU I GOSPODARKI NIERUCHOMOŚCIAMI

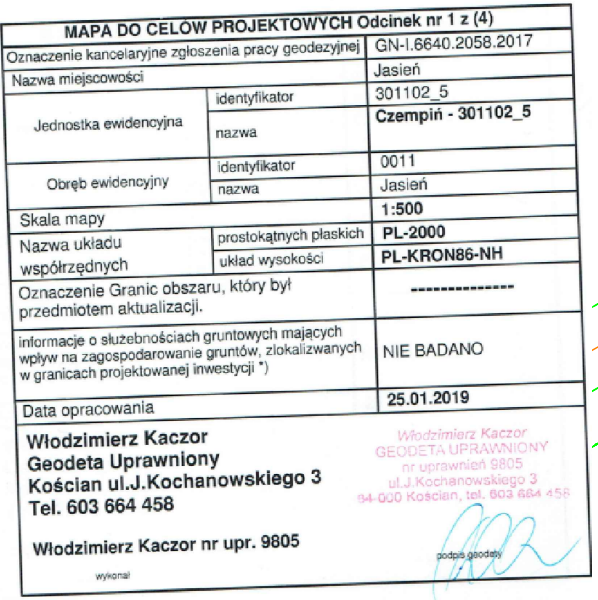

MAPA DO CELÓW PROJEKTOWYCH Odcinek nr 1 z (4)		
Oznaczenie kancelaryjne zgłoszenia pracy geodezyjnej		GN-I.6640.2058.2017
Nazwa miejscowości		Jasień
Jednostka ewidencyjna	identyfikator	301102_5
	nazwa	**Czempiń - 301102_5**
Obręb ewidencyjny	identyfikator	0011
	nazwa	Jasień
Skala mapy		**1:500**
Nazwa układu współrzędnych	prostokątnych płaskich	**PL-2000**
	układ wysokości	**PL-KRON86-NH**
Oznaczenie Granic obszaru, który był przedmiotem aktualizacji.		---------------
informacje o służebnościach gruntowych mających wpływ na zagospodarowanie gruntów, zlokalizwanych w granicach projektowanej inwestycji *)		NIE BADANO
Data opracowania		**25.01.2019**
Włodzimierz Kaczor **Geodeta Uprawniony** **Kościan ul.J.Kochanowskiego 3** **Tel. 603 664 458** **Włodzimierz Kaczor nr upr. 9805** wykonał		Włodzimierz Kaczor GEODETA UPRAWNIONY nr uprawnień 9805 ul.J.Kochanowskiego 3 64-000 Kościan, tel. 603 664 458 podpis geodety

Legenda dodatkowych symboli

ꟷ^ꟷ^ꟷ^ - Żywopłot

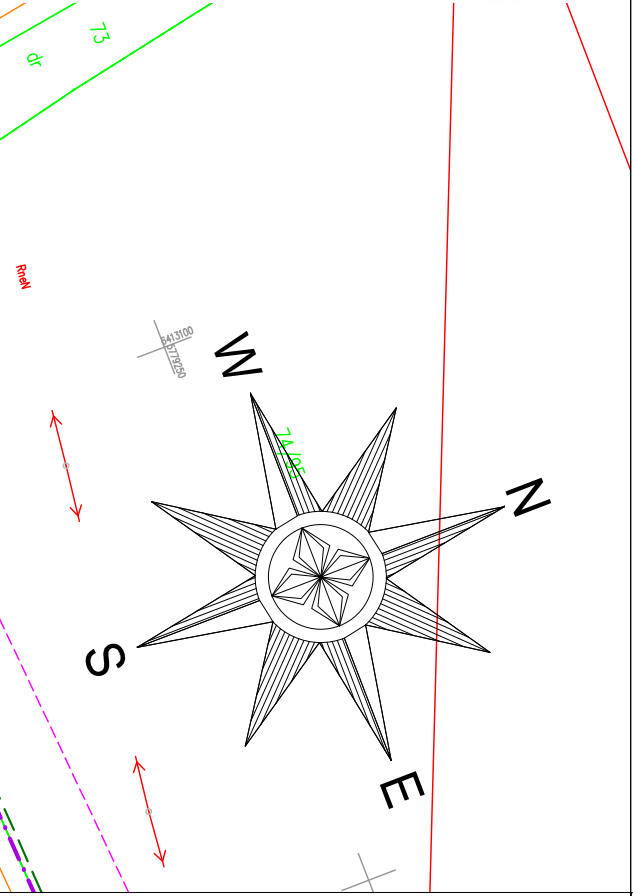
5
73
dr
RneN
5413100
5779250
W
74/95
N
S
E

LEGENDA:

-·-·-·-	istn. oś DW311
-·-·-·-	proj. oś
— — —	linia terenu niezbędnego dla obiektów budowlanych
▬ ▬ ▬	linia rozgraniczająca teren
▬ • ▬	istn. granica pasa drogowego drogi wojewódzkiej
—●—●—●	linia obowiązku budowy lub przebudowy innych dróg publicznych
—●—●—●	linia obowiązku budowy lub przebudowy urządzeń wodnych lub urządzeń melioracji wodnych szczegółowych
—●—●—●	linia obowiązku budowy lub przebudowy sieci uzbrojenia terenu
—●—●—●	linia obowiązku budowy lub przebudowy zjazdów
173/1	numer działki przeznaczonej pod inwestycje
━━━	proj. krawężnik betonowy typ ciężki 20x30x100 cm
- - - -	proj. krawężnik betonowy typ ciężki 20x30x100 cm obniżony
- - - -	proj. krawężnik betonowy typ ciężki 20x22x100 cm najazdowy
- - - -	proj. opornik betonowy 12x25x100 cm wtopiony
───	proj. obrzeże chodnikowe 8x30x100 cm
·······	proj. ściek przykrawężnikowy szer. 20 cm z dwóch rzędów brukowej kostki betonowej, gr. 8 cm
-+-+-+-	proj. bariera segmentowa rurowa U-11a (szczeblinkowa)
▷━━	proj. rura Ø160 z umocnionym wlotem i wylotem
⊂══⊃	proj. rura PEHD Ø500 pod zjazdami
⊠	proj. umocnienie wlotu/wylotu rury kostką kamienną na podbudowie betonowej
╨╨╨╨	proj. skarpa
▥	odtworzenie istn. rowu

INWESTOR

Gmina Czempiń

ul. ks. Jerzego Popiełuszki 25
64-020 Czempiń

ZAMAWIAJĄCY

Gmina Czempiń

ul. ks. Jerzego Popiełuszki 25
64-020 Czempiń

JEDNOSTKA PROJEKTOWA

PRZEDSIĘBIORSTWO
PROJEKTOWO-USŁUGOWE
DROMAX sp. z o.o.

ul. K. Libelta 1A lok. 2, 61-706 POZNAŃ
e-mail: *biuro@d-dromax.pl*
tel. *+ 48 724 202 772* fax. *+48 (61) 223 24 78*
web: *www.d-dromax.pl*

STADIUM	*DECYZJA O ZEZWOLENIU NA REALIZACJĘ INWESTYCJI DROGOWEJ*
TEMAT	*Rozbudowa drogi wojewódzkiej 311 - ciąg pieszy z dopuszczeniem ruchu rowerowego oraz ścieżka rowerowa od skrzyżowania z ul. Spółdzielców w Czempiniu do wsi Jasień wraz ze zjazdami i chodnikami*
TYTUŁ RYSUNKU	*PROPONOWANY PRZEBIEG DROGI Z ZAZNACZENIEM TERENU NIEZBĘDNEGO DLA OBIEKTU BUDOWLANEGO ORAZ ISTNIEJĄCE UZBROJENIE TERENU*
BRANŻA	*DROGOWA*

STANOWISKO	IMIĘ I NAZWISKO	PODPIS
PROJEKTOWAŁ	mgr inż. Michał BAUMGART	
NR UPRAWNIEŃ/ SPECJALNOŚĆ	WKP/0252/POOD/08 *upr. bud. do projektowania bez ograniczeń w specjalności drogowej*	
OPRACOWAŁ	mgr inż. Marcin KONOWALSKI	
SPRAWDZIŁ	mgr inż. Krzysztof SZCZEPANIAK	
NR UPRAWNIEŃ/ SPECJALNOŚĆ	WKP/O257/POOD/08 *upr. bud. do projektowania bez ograniczeń w specjalności drogowej*	

DATA OPRACOWANIA	SKALA	NR RYSUNKU_ARKUSZ
29.03.2019	1:500	01_3
Nazwa pliku:	082_ZRID_ps_01_A.dwg (082_ZRID_ps_01_3A.pdf)	