
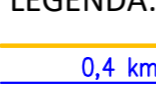










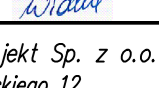


KARTA REJESTRACYJNA INFORMATYCZNEJ KOPII MAPY DO CELÓW PROJEKTOWYCH	
<b>OBIEKT:</b> Dzielczyna <b>Jednostka ewidencyjna:</b> 300407, 4 Poniec - miasto, 300407, 5 Poniec - obręb wiejski <b>Obręb ewidencyjny:</b> 0001 Poniec, 0004 Dzielczyna <b>Działki:</b> wg zakresu	<b>WYKONAWCA:</b>  <b>ZGN</b> <b>inżynierstwo geodezyjne i projektowanie</b> <b>adres biurowy:</b> ul. Krasny Rynek 5/1 <b>71-628 Wrocław</b>
<b>SKALA:</b> 1:500 <b>Układ współrzędnych:</b> państwowy 2000/15 <b>Identyfikator:</b> 0001 Poniec, 0004 Dzielczyna <b>Wzrost odniesienia wysokości:</b> PL-EVRF2007-NH	<b>Wykonano w ramach roboty geodezyjnej:</b> <b>ID:</b> GN.GK.6640.1505.2023 <b>Złożonej w ODGIK w Gostynie</b> <b>Na mapie do celów projektowych wskazano następujące przyległe sieci uzbrojenia terenu składowane na Naczelnej Kierowniczej w ODGIK:</b> brak
<b>REJESTRACJA</b> <small>Obowiązuje, że składowanie danych służy wyłącznie do celów projektowych i informatycznych, których wydanie oznacza oparcie techniczne pracownika wykonującego zadanie i nie stanowi gwarancji, że dane te są aktualne i poprawne. Nie należy ich wykorzystywać do celów innych niż określone w niniejszym dokumencie.</small> <b>Identyfikator zgłoszenia planu geodezyjnego:</b> GN.GK.6640.1505.2023 <b>Opis składowania danych, który stanowi opis planu:</b> Składowanie danych geodezyjnych <b>Wykazanie planu geodezyjnego:</b> Zakład Geodezyjny i Projektowanie <b>Wzrost odniesienia wysokości:</b> PL-EVRF2007-NH <b>Data i nazwa osoby, która sporządziła plan geodezyjny:</b> Michał Rakowski, upr. Nr: 9675, zakres 1,2	<b>Aktualność mapy na dzień:</b> 5.09.2023r. <b>Kierownik roboty:</b> Michał Raczynski, upr. Nr: 9675, zakres 1,2 <b>Kierownik jednostki wykonawstwa geodezyjnego:</b> inż. Norbert Rakowski

LEGENDA:	
	Projektowany gazociąg – przebieg orientacyjny
	Kilometr gazociągów
	Istniejący gazociąg przewidziany do rozbioru
	Istniejący gazociąg przewidziany do pozostawienia w granicach po wyłączeniu z eksploatacji
	Granica terenu objętego wnioskiem w ramach Art. 6 ust 1 pkt 1) Ustawy (Dz. U. 2021 poz 1836) tzn. granicą z granicą terenu objętego inwestycją.
	Linia określająca teren objęty wnioskiem, dla którego decyzja ma wywołać skutek, o którym mowa w Art. 24 ust. 1 Ustawy (Dz. U. 2021 poz 1836) stanowiąca jednocześnie granicę strefy kontrolowanej dla projektowanego gazociągu DN50, DN80, DN150 – 4m (2 m od osi gazociągu) wg Rozporządzenia Ministra Gospodarki z dnia 26.04.2013 (Dz. U. z 2013 poz. 640) z późn.zm.
	Teren objęty wnioskiem, dla którego decyzja ma wywołać skutek, o którym mowa w art. 24 ust. 1b Ustawy (Dz. U. 2021 poz 1836).
	Oznaczenie nieruchomości w granicach terenu objętego wnioskiem
	Przybliżona lokalizacja komór przewiertowych
	Zakres decyzji o środowiskowych uwarunkowaniach

Opis	Bransz	Imię i nazwisko	Specjalność	Nr uprawnień	Podpis
Projektant	Gazociągowa	Zdzisław Wójcik	inżynier w zakresie sieci, instalacji i urządzeń elektrycznych, energetycznych, elektroenergetycznych, elektroenergetycznych i teleinformatycznych	125/005/12	
Sprawdzający		Zdzisław Wójcik	inżynier w zakresie sieci, instalacji i urządzeń elektrycznych, energetycznych, elektroenergetycznych i teleinformatycznych	82/97/10W	
Investor		GAZ-SYSTEM S.A. ul. Mszczonowska 4 02-337 Warszawa			
Wykonawca dokumentacji		PAŚ Projekt Sp. z o.o. ul. Winiarskiego 12 51-629 Wrocław			
Nazwa i adres inwestycji		Likwidacja wpływu na odnóżu eksploatacyjnym Rojczyn-Łesno (odnóżki Rydzyna, Pawłowice, Łesno) oraz odnóżka Poniec			
Wersja		3	Data	11.2023	Skala
					1:500
Stadium		DULI	Bransz		Gazociągowa
Numery opracowania		050.003	Numer rysunku		050.003.102
Numery rysunku					