Oborniki, 2022-01-04

Licencja nr GK.6642.2328.2021_3016_CL2

1. Nazwa organu wydającego licencję:
STAROSTA OBORNICKI

2. Licencjobiorca: SMP Projektanci spółka z ograniczoną odpowiedzialnością Sp. k.
Głuchowska 1 , Poznań 60-101 Poznań

3. Informacje o materiałach państwowego zasobu geodezyjnego i kartograficznego, których dotyczy licencja:

Lp.	Nazwa materiału państwowego zasobu geodezyjnego i kartograficznego	Identyfikator materiału państwowego zasobu geodezyjnego i kartograficznego	Data wykonania kopii	Określenie obszaru / obiektu, do którego odnosi się licencja[1]
1	Mapa zasadnicza w postaci wektorowej	PL.PZGiK.7468	2022-01-04	JE: Gmina Oborniki, Obr.: 0015, Dz.: 62, 65/3, 65/7, 65/8, 66/3, 66/4, 113/4, 113/5, 113/12, 113/13, 113/14, 113/15, 113/16, 113/19, 113/35, 113/37, 113/38, 143/1, 143/2, 149, 150/1, 151/5, 152/1, 157/5, 157/6, 157/7, 157/18, 177, 194, 195/2, 216/1, 216/3, 216/7, 216/8, 217, 222, 223, 256/1, 256/2, 256/3, 10184/1, 10184/2, 10185/1, 10185/3

4. Niniejsza licencja upoważnia licencjobiorcę wymienionego w pkt 2 lub podmioty ustanowione przez licencjobiorcę do wykorzystania wyszczególnionych w pkt 3 materiałów państwowego zasobu geodezyjnego i kartograficznego[2]

dla dowolnych potrzeb

5. Nie narusza licencji udostępnianie materiałów państwowego zasobu geodezyjnego i kartograficznego przez licencjobiorcę innym podmiotom dla realizacji celu i w granicach uprawnień określonych w pkt 4.

1) 9891D34FF04842A3A4E2F275EB7702AE
2) https://ikerg2.powiatobornicki.pl/weryfikacja
3) 2022-01-05 07:19:40
4) zgodnie z art. 40c ust. 4 ustawy samodzielnie wydrukowana licencja nie wymaga podpisu organu lub upoważnionego pracownika oraz pieczęci urzędowej
5) W celu weryfikacji autentyczności licencji należy wpisać w przeglądarce internetowej adres strony podany w pkt 2, wybrać pozycję: 'Weryfikuj licencję', a następnie w polu opisującym identyfikator systemowy licencji wpisać zestaw znaków z pkt 1 i nacisnąć przycisk : 'Weryfikuj'

....

(podpis organu lub upoważnionej osoby[3])

Zgodnie z art. 48a ust. 1 ustawy z dnia 17 maja 1989 r. - Prawo geodezyjne i kartograficzne (t.j. Dz.U. 2021 r., poz. 1990). kto wykorzystuje materiały państwowego zasobu geodezyjnego i kartograficznego bez wymaganej licencji lub niezgodnie z warunkami licencji lub udostępnia je wbrew postanowieniom licencji osobom trzecim, podlega karze pieniężnej w wysokości dziesięciokrotności opłaty za udostępnienie tych materiałów.

---

[1] Określenie obszaru / obiektu może nastąpić poprzez wskazanie: jednostek podziału terytorialnego kraju lub podziału kraju dla celów EGiB(jednostki ewidencyjne, obręby ewidencyjne, działki ewidencyjne), wykazu godeł mapy, współrzędnych poligonu

[2] Cel lub zakres upoważnienia do wykorzystywania udostępnionych materiałów państwowego zasobu geodezyjnego i kartograficznego należy wybrać według listy stanowiącej załącznik do wzoru niniejszej licencji.

[3] Licencja wystawiona zgodnie z zasadami określonymi w art. 40c ust. 4 ustawy z dnia 17 maja 1989r. - Prawo geodezyjne i kartograficzne zawiera:
1) niepowtarzalny identyfikator umożliwiający weryfikację autentyczności licencji;
2) adres strony internetowej umożliwiającej przeprowadzenie weryfikacji, o której mowa w pkt 1;
3) wskazanie daty, godziny, minuty oraz sekundy, w której nastąpiło wygenerowanie licencji w trybie art. 40c ust. 4 ustawy z dnia 17 maja 1989 r. - Prawo geodezyjne i kartograficzne;
4) klauzulę, że zgodnie z art. 40c ust. 4 ustawy z dnia 17 maja 1989 r. - Prawo geodezyjne i kartograficzne samodzielnie wydrukowana licencja nie wymaga podpisu organu lub upoważnionego pracownika oraz pieczęci urzędowej;

Poświadcza się, że niniejszy dokument został opracowany w wyniku prac geodezyjnych i kartograficznych, których rezultaty zawiera operat techniczny wpisany do ewidencji materiałów państwowego zasobu geodezyjnego i kartograficznego

STAROSTA OBORNICKI

P. 3016. 2018. 549
....
(Identyfikator ewidencyjny materiału zasobu i- operatu technicznego)

2018 -05- 14
....
(Data wpisania operatu technicznego do ewidencji materiałów zasobu)

Z up. STAROSTY
Kierownik Referatu
Powiatowy Ośrodek Dokumentacji Geodezyjnej i Kartograficznej
Krzysztof Nowak
....
(imię, nazwisko i podpis osoby reprezentującej organ)

Arkusz mapy 10(10)
GK.6640.1343.2017

Mapa do celów projektowych

skala 1:500

zlec. 185/2017

godło 6.182.11.05.1.2, 6.182.11.05.1.1, 6.182.11.04.2.2, 6.182.11.04.2.1, 6.182.11.04.1.2, 6.182.11.04.1.1, 6.182.11.03.2.2, 6.182.11.03.2.4, 6.182.11.03.2.3, 6.182.11.03.4.1, 6.182.11.03.1.4, 6.182.11.03.3.2, 6.182.11.03.1.3, 6.182.11.02.2.2, 6.182.11.02.2.4, 6.182.11.02.2.1, 6.182.11.02.1.2, 6.183.11.22.4.3, 6.183.11.22.3.4, 6.183.11.22.3.3

Województwo: wielkopolskie
Powiat: obornicki
Nazwa jedn. ewid.: Oborniki
Identyfikator jedn. ewid.: 301601_5
Nazwa obr. ewid.: Łukowo
Identyfikator obr. ewid.: 301601_5.0015
Arkusze mapy ewid.: 1, 2, 3, 4
Miejscowość: Łukowo

1. Układ współrzędnych: układ 2000/18
2. Układ wysokości: poziom odniesienia Kronsztadt86

Sporządził:

„APEGEO”
Usługi Geodezyjne - Artur Perła
61-622 Poznań, ul. Naramowicka 35c/9
tel. 501 446 955
NIP 764-138-60-89 Regon 301602170

GEODETA UPRAWNIONY
inż. Artur Perła
uprawnienia nr 21473
61-622 Poznań, ul. Naramowicka 35c/9
tel. 501 446 955

Oznaczenie i informacje o służebnościach gruntowych mających wpływ na zagospodarowanie gruntów, zlokalizowanych w granicach projektowanej inwestycji	nie ustalono
Oznaczenie i symbol konturu użytku gruntowego, który nie jest ujawniony w bazie danych ewidencji gruntów i budynków	brak

W obszarze oznaczonym linią ▬ dokonano aktualizacji treści mapy zasadniczej.

Kolorem czerwonym zaznaczono punkty osnowy geodezyjnej, które podlegają ochronie. Zgodnie z art. 48 pkt 3 ustawy z dnia 17 maja 1989 r. Prawo geodezyjne i kartograficzne (Dz.U. z 2016 r. poz. 1629, z późn. zm.), kto (...) niszczy, uszkadza i przemieszcza znaki geodezyjne (...) podlega karze grzywny.

Mapa aktualna na dzień 29.12.2017 r.

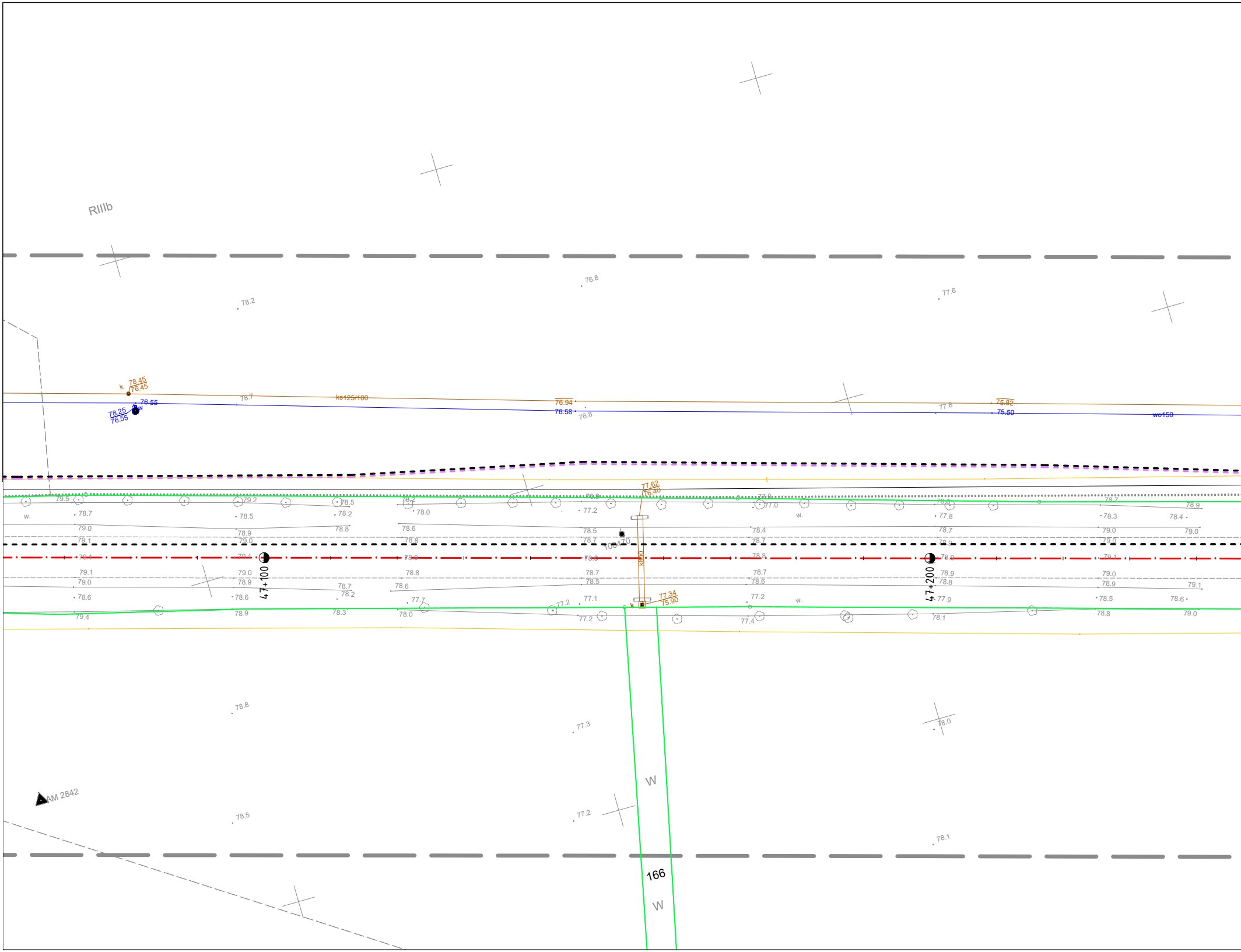
RIIIb
78.2
76.8
77.6
k 78.45 76.45
78.25 76.55
76.55
78.7
ks125/100
76.94
76.58
76.8
77.8
75.82
75.50
wo150
77.62 76.40
47+100
47+200
77.34 75.90
k
w.
78.8
77.3
78.0
AM 2842
78.5
77.2
78.1
W
166
W


78.4
78.8
79.2
79.4
5
78.6
79.1
79.3
79.5
77.22
76.99
ks125/100
78.04
77.74
wo150
78.07
77.78
5/2
78.20
5/1
10160
47+300
PZ
47+400.00
79.3
78.9
79.5
79.7
79.5
79.2
79.1
79.4
167
RIIIb
RIIIb

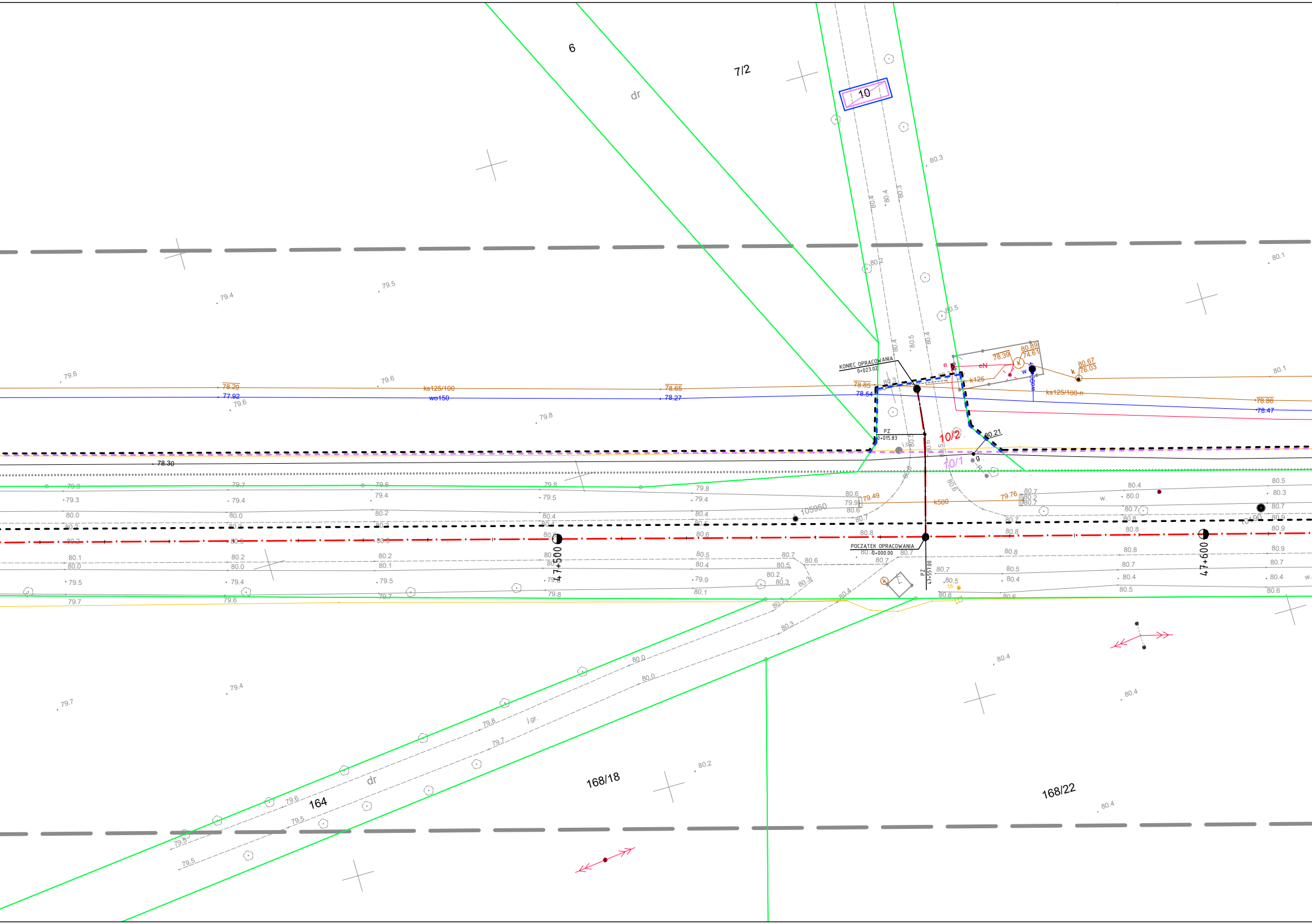
6
7/2
10
dr
KONIEC OPRACOWANIA
0+023.02
PZ
0+015.83
10/2
10/1
80.21
g
78.39
80.89
74.61
80.67
76.03
k
K
e
eN
k125
w
wo90
ks125/100-n
ks125/100
wo150
78.29
77.92
78.65
78.27
78.85
78.54
78.86
78.47
78.30
79.49
79.76
k500
105950
POCZĄTEK OPRACOWANIA
0+000.00
PZ
47+557.00
47+500
47+600
ts
j.gr.
164
dr
168/18
168/22
80.3
80.4
80.5
80.1
79.4
79.5
79.6
79.7
79.8
80.0
80.2

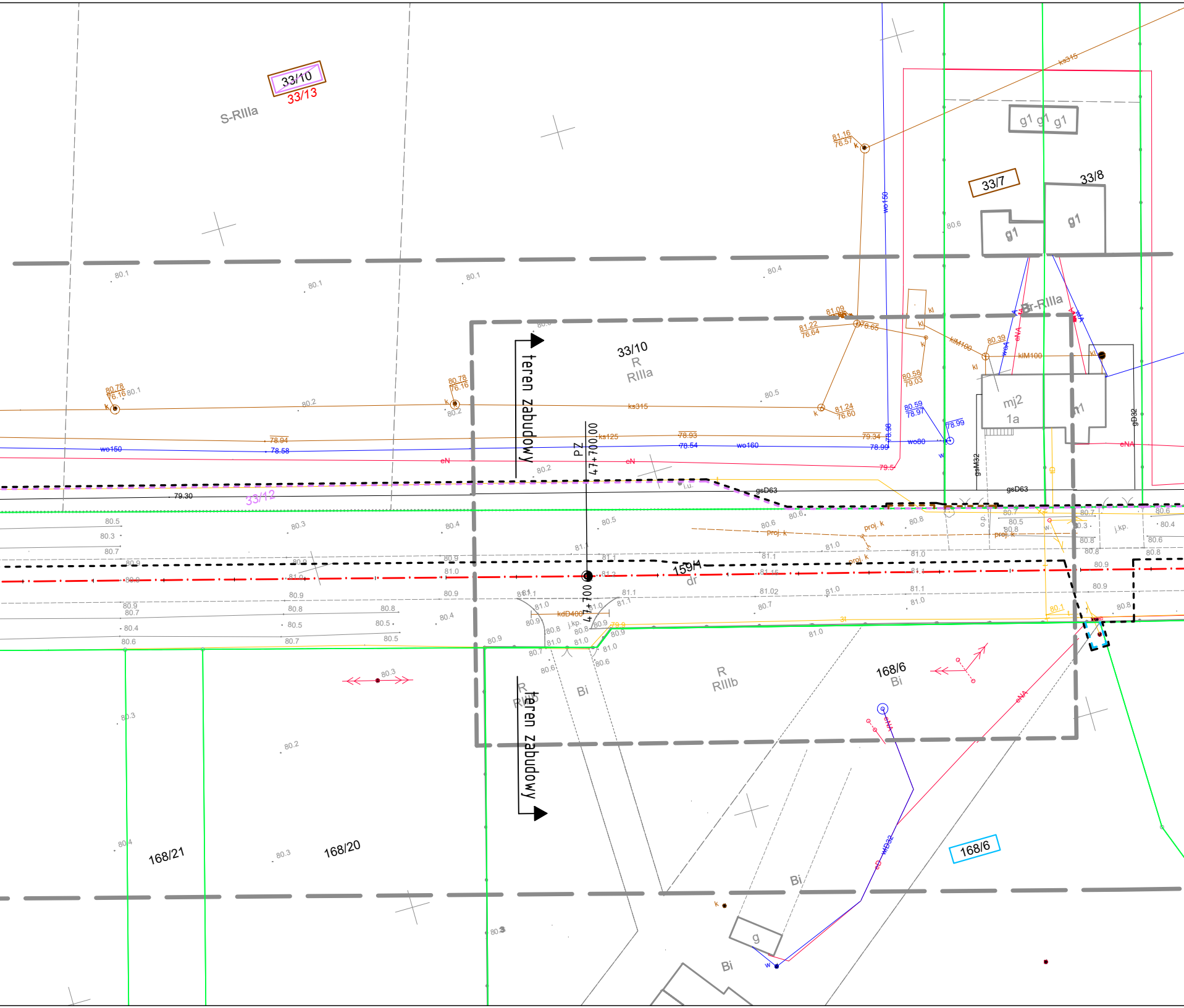
33/10
33/13
S-RIIIa
33/10
R
RIIIa
33/7
33/8
g1 g1 g1
g1
g1
Br-RIIIa
mj2
1a
teren zabudowy
teren zabudowy
PZ
47+700.00
47+700
159/4
dr
33/12
168/6
Bi
R
RIIIb
168/6
168/21
168/20
Bi
Bi
Bi
g
ks315
ks125
wo150
wo160
wo80
eN
eNA
kIM100
gsD63
gsM32
gD32
kdD400
wD32
proj. k
j.kp.
79.30

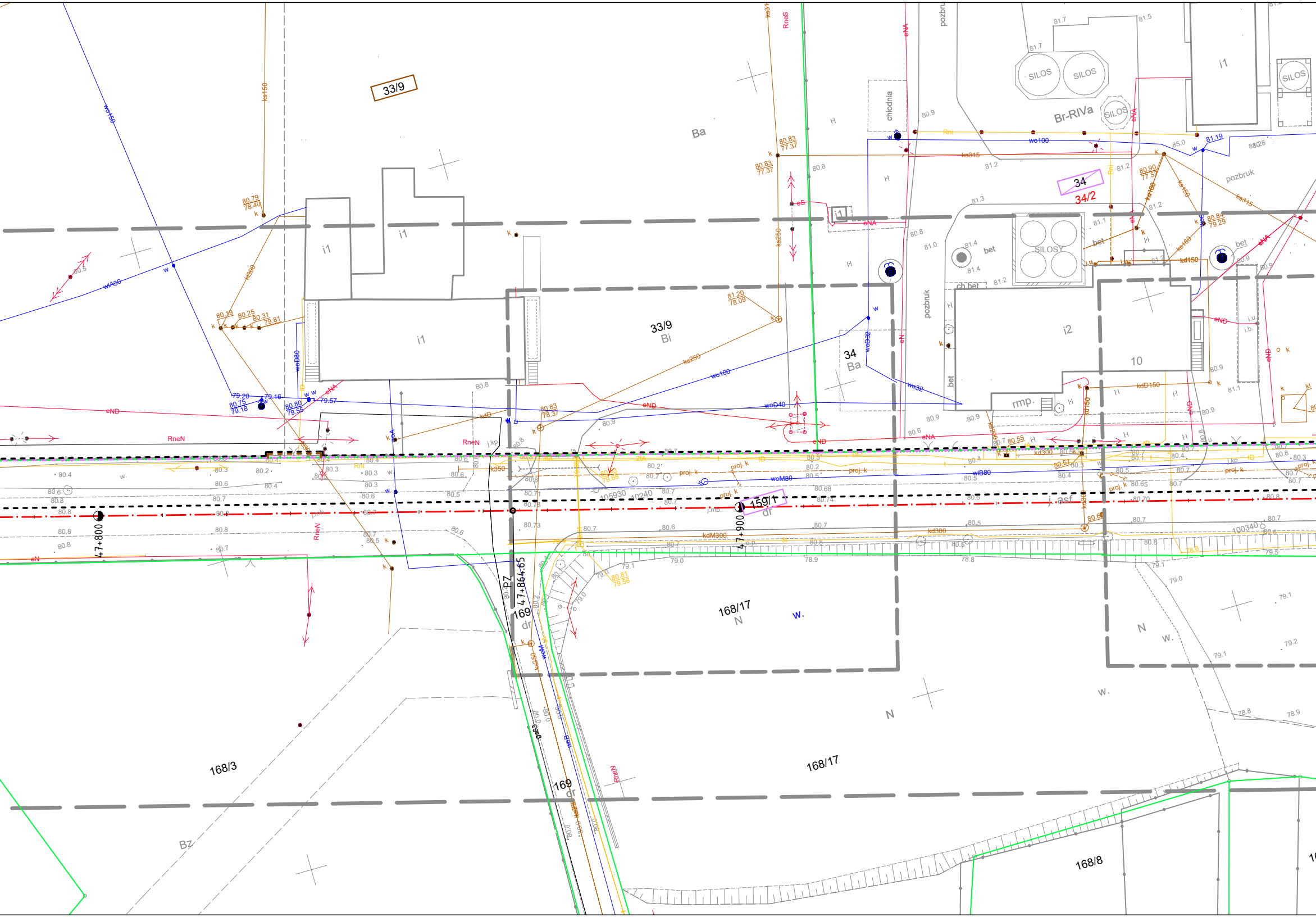
33/9
Ba
33/9
Bi
i1
i1
i1
i1
i2
10
34
Ba
34
34/2
SILOS
SILOS
SILOS
SILOS
SILOSY
Br-RIVa
chłodnia
pozbruk
pozbruk
pozbruk
bet
bet
bet
ch.bet
rmp.
j.asf
168/17
N
168/17
168/8
168/3
Bz
169
dr
169
dr
159/1
dr
N
N
w.
w.
w.
47+800
47+900
47+864.65
PZ
RneN
RneN
RneS
eND
eNA
eN
wo100
wo150
wA30
woD40
wo32
woD80
wcM80
wlB80
ks150
ks250
ks315
ks350
kd300
kdM300
kdD150
kd150
proj. k
j.mb.
80.79
78.40
80.83
77.37
81.20
78.09
80.90
77.51
80.84
79.29
80.81
79.56
79.20
79.16
80.75
79.18
80.80
79.55
79.57
81.19
100340
105930
10240

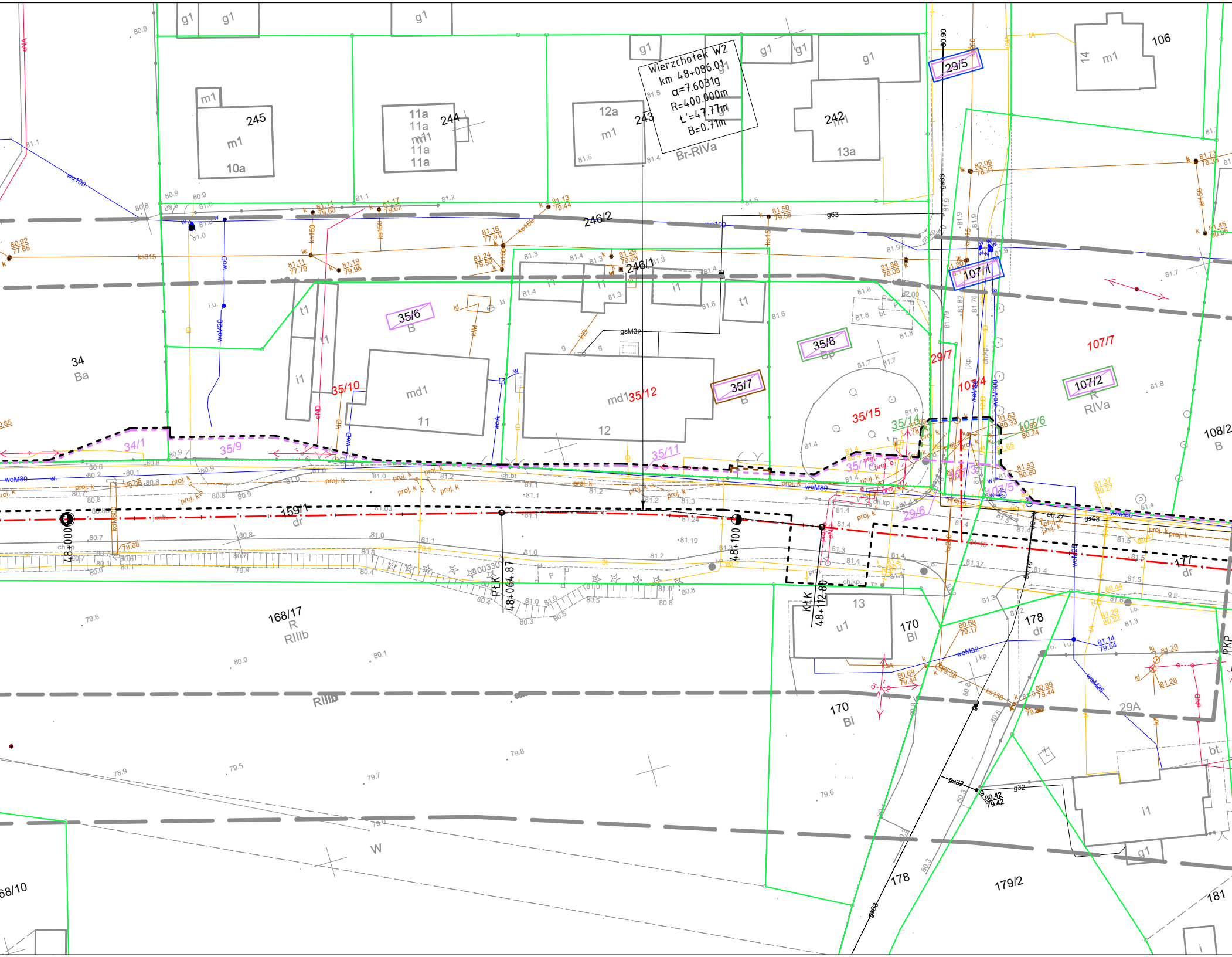

Wierzchołek W2
km 48+086.01
α=7.6031g
R=400.000m
ł'=47.77m
B=0.71m
Br-RIVa
245
m1
10a
244
11a
243
12a
242
13a
106
14
m1
g1
29/5
246/2
246/1
107/1
107/7
107/2
R
RIVa
108/2
B
34
Ba
35/6
B
35/8
Bp
35/7
B
35/10
md1
11
md1
35/12
12
35/15
35/14
35/11
35/9
34/1
29/7
107/4
107/6
107/5
35/13
29/6
t1
i1
159/1
dr
48+000
48+064.87
PtK
48+100
48+112.80
KtŁK
171
dr
13
u1
170
Bi
178
dr
168/17
R
RIIIb
RIIIb
170
Bi
29A
i1
g1
bt.
178
179/2
181
W
68/10
PKP
g63
gs63
gsM32
g32
gs32
wo100
woM80
woM20
woD
woA
woM32
woM25
ks315
ks150
kIM
kD
eND
tD
proj. k
ch.kp.
ch.bt.
j.kp.
i.u.

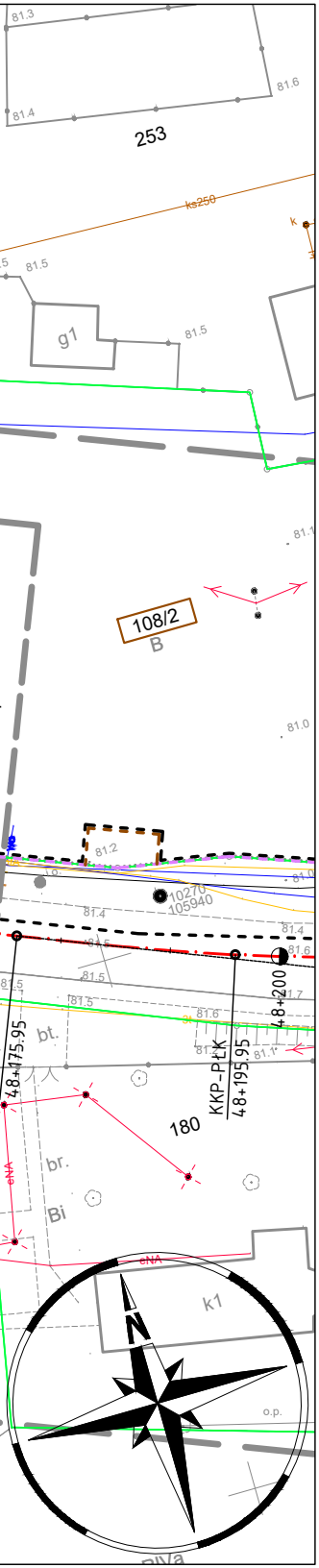
81.3
81.6
81.4
253
ks250
k
81.5
g1
81.5
81.1
108/2
B
81.0
81.2
10270
105940
81.4
81.4
81.5
81.6
81.5
48+200
81.7
81.5
81.6
48+175.95
bt.
KKP-PŁK
48+195.95
81.1
180
eNA
br.
Bi
eNA
k1
N
o.p.

LEGENDA

— — —	linie określające granice terenu niezbędnego dla obiektów budowlanych, w tym:
— — —	linie rozgraniczające teren drogi wojewódzkiej
— — —	linie rozgraniczające teren drogi gminnej
— — —	linie określające zakres budowy lub przebudowy urządzeń wodnych lub urządzeń melioracji wodnych szczegółowych
— — —	linie określające zakres budowy lub przebudowy sieci uzbrojenia terenu
— — —	linie określające zakres budowy lub przebudowy innych dróg publicznych
— — —	linie określające zakres budowy lub przebudowy zjazdów
———	istniejące granice działek
—·—	projektowana oś
1/7	istniejące numery działek
1/7	numery działek po podziale przewidzianych pod drogę wojewódzką
1/7	numery działek po podziale pozostających przy obecnym właścicielu
1/7	działki do podziału na których zlokalizowana jest droga wojewódzka
1/7	działki do podziału na których zlokalizowana jest droga gminna
1/7	działki na których ustala się zakres budowy lub przebudowy urządzeń wodnych lub urządzeń melioracji wodnych szczegółowych
1/7	działki na których ustala się obowiązek budowy lub przebudowy innych dróg publicznych
1/7	działki na których ustala się obowiązek budowy lub przebudowy zjazdów
1/7	działki na których ustala się obowiązek budowy lub przebudowy sieci uzbrojenia terenu

SMP projektanci

SMP Projektanci Sp. z o.o. Sp. k.
ul. Głuchowska 1
60-101 Poznań
www.smp.poznan.pl
e-mail: biuro@smp.poznan.pl
tel. 61 861 96 36, fax. 61 861 06 44
NIP 779-23-71-246 REGON 301375359

Inwestor: Wielkopolski Zarząd Dróg Wojewódzkich w Poznaniu
ul. Wilczak 51, 61-623 Poznań

Nazwa inwestycji:
Rozbudowa drogi wojewódzkiej nr 187 Oborniki-Żerniki
w zakresie budowy ścieżki rowerowej

Branża: MAT. ZRID

Stadium dokumentacji: PB/PW

Stanowisko	Imię i nazwisko	Nr uprawnień specjalność	Podpis
Projektant	mgr inż. Szymon Antkowiak	WKP/0121/POOD/16 specjalność inż. drogowa	Antkowiak
Opracował	mgr inż. Mateusz Nogaj		Nogaj
Opracował	mgr inż. Tomasz Wierzbicki		Wierzbicki
Sprawdzający	mgr inż. Marcin Matysik	WKP/0233/POOD/06 drogowa	Matysik

Tytuł rysunku: Mapa z proponowanym przebiegiem drogi

Nr 2.2

Nr umowy: 625/92.WZP/17
Data opracowania: 09/2020
Skala: 1:500