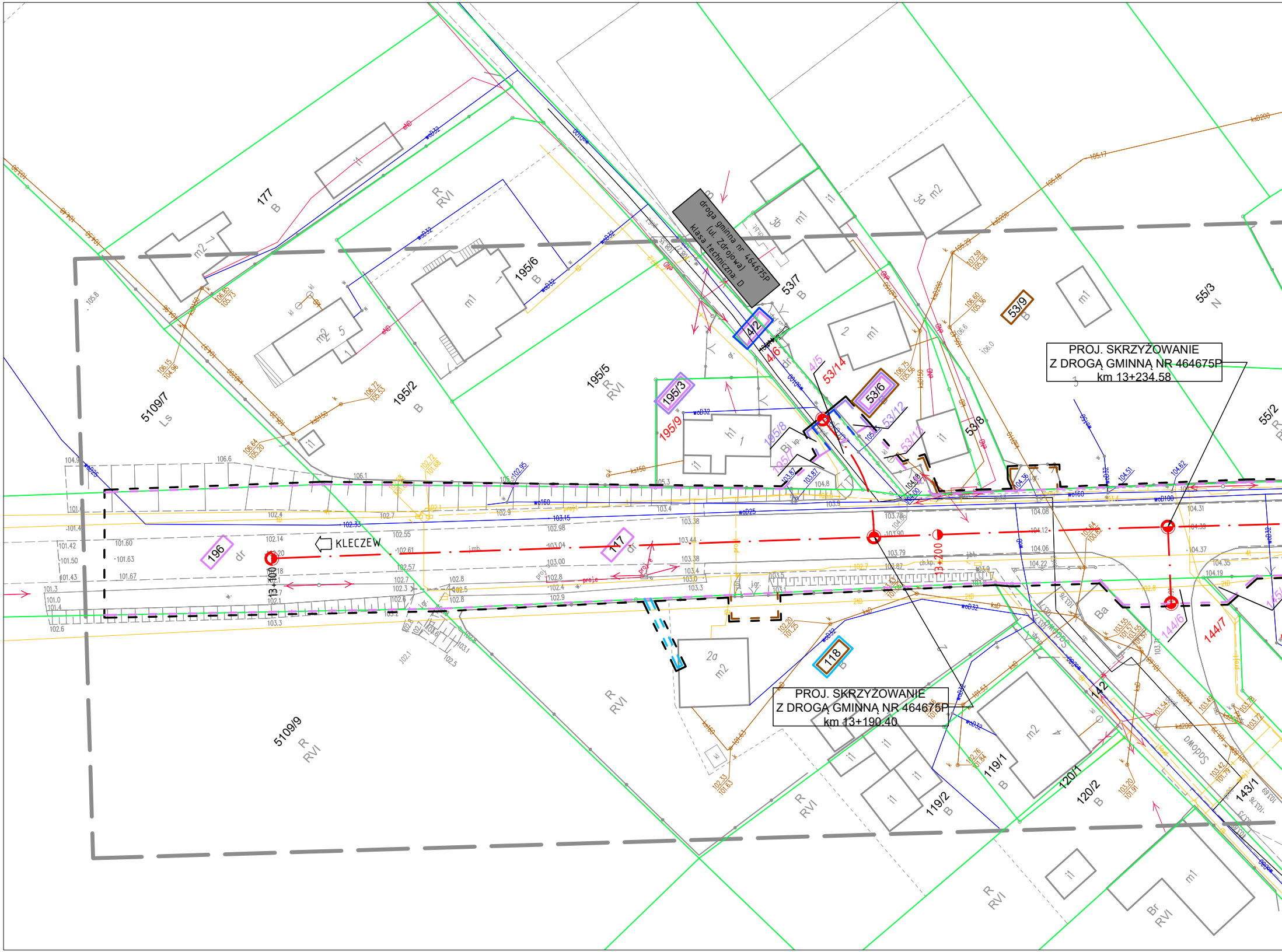

PROJ. SKRZYŻOWANIE
Z DROGĄ GMINNĄ NR 464675P
km 13+234.58

PROJ. SKRZYŻOWANIE
Z DROGĄ GMINNĄ NR 464675P
km 13+190.40

droga gminna nr 464675P
(ul. Zdrojowa)
klasa techniczna D

KLECZEW
13+100
13+200
177
B
5109/7
Ls
195/2
B
195/6
B
195/5
R
RVI
195/3
195/9
195/8
195/7
53/7
B
4/2
4/6
4/5
53/14
53/6
53/12
53/11
53/9
B
53/8
55/3
N
55/2
196
dr
117
dr
118
B
5109/9
R
RVI
119/1
B
119/2
B
120/1
120/2
B
143/1
144/6
144/7
142
m1
m2
3a m2
3b m1
2a m2
i1
h1
Ba
Br
RVI

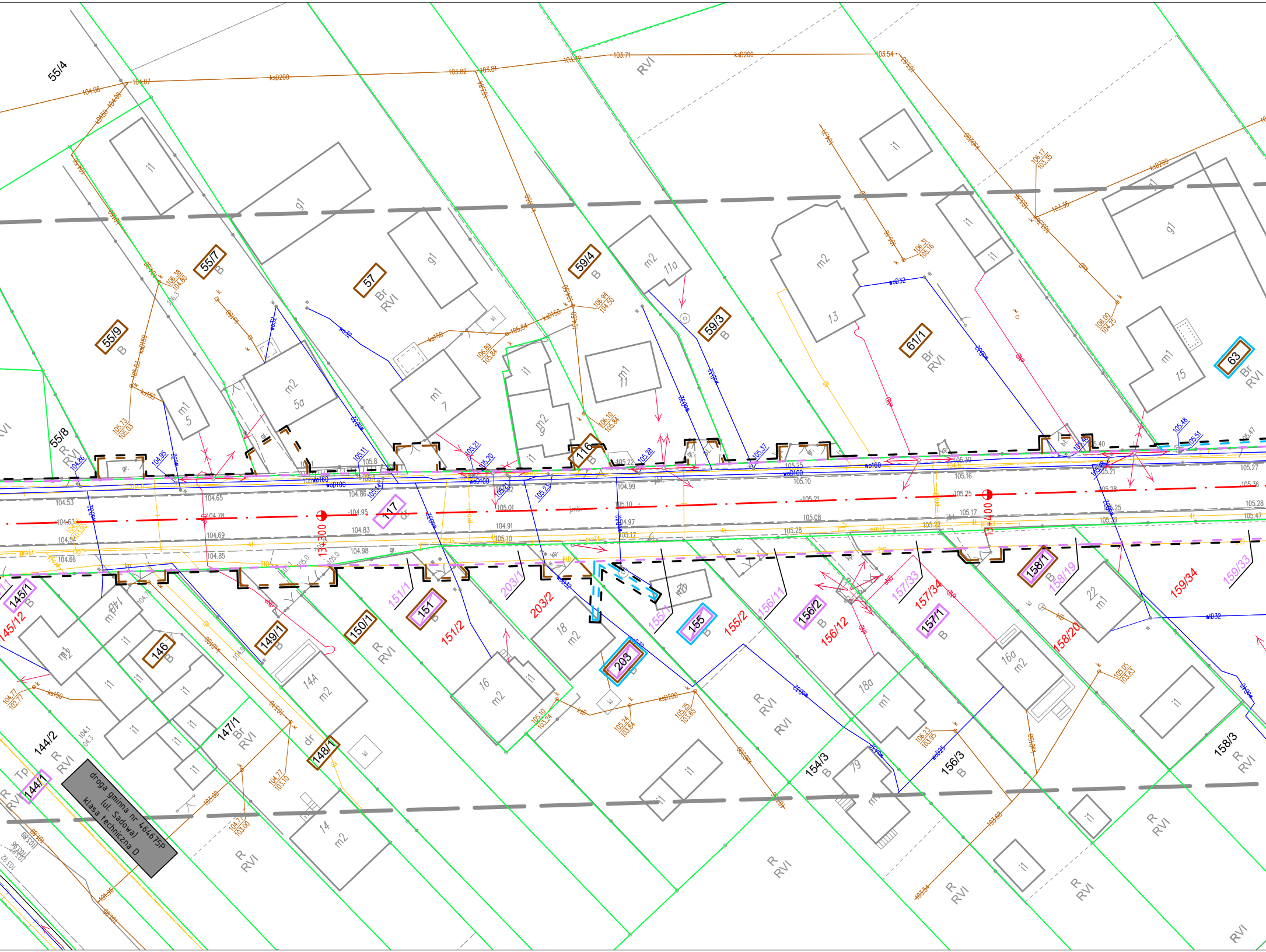

55/4
RVI
55/7
B
57
Br
RVI
59/4
B
59/3
B
61/1
Br
RVI
63
Br
RVI
55/9
B
55/8
R
RVI
116
B
117
dr
13+300
13+400
m2
5a
m1
5
m1
7
m1
11
m2
11a
m2
9
m2
13
m1
15
g1
i1
145/1
B
145/12
146
B
147/1
Br
RVI
144/2
R
RVI
144/1
Tp
148/1
dr
149/1
B
150/1
R
RVI
151/1
151
B
151/2
203/1
203/2
203
B
155/1
155
B
155/2
156/11
156/2
B
156/12
157/33
157/34
157/1
B
158/1
B
158/19
158/20
159/34
159/33
158/3
R
RVI
154/3
B
156/3
B
14A
m2
14
m2
16
m2
18
m2
18a
m1
16a
m2
22
m1
79
m1
m1
12
droga gminna nr 464675P
(ul. Sadowa)
klasa techniczna D
ksD200
ksD150
wD32
woD160
woD100
105.25

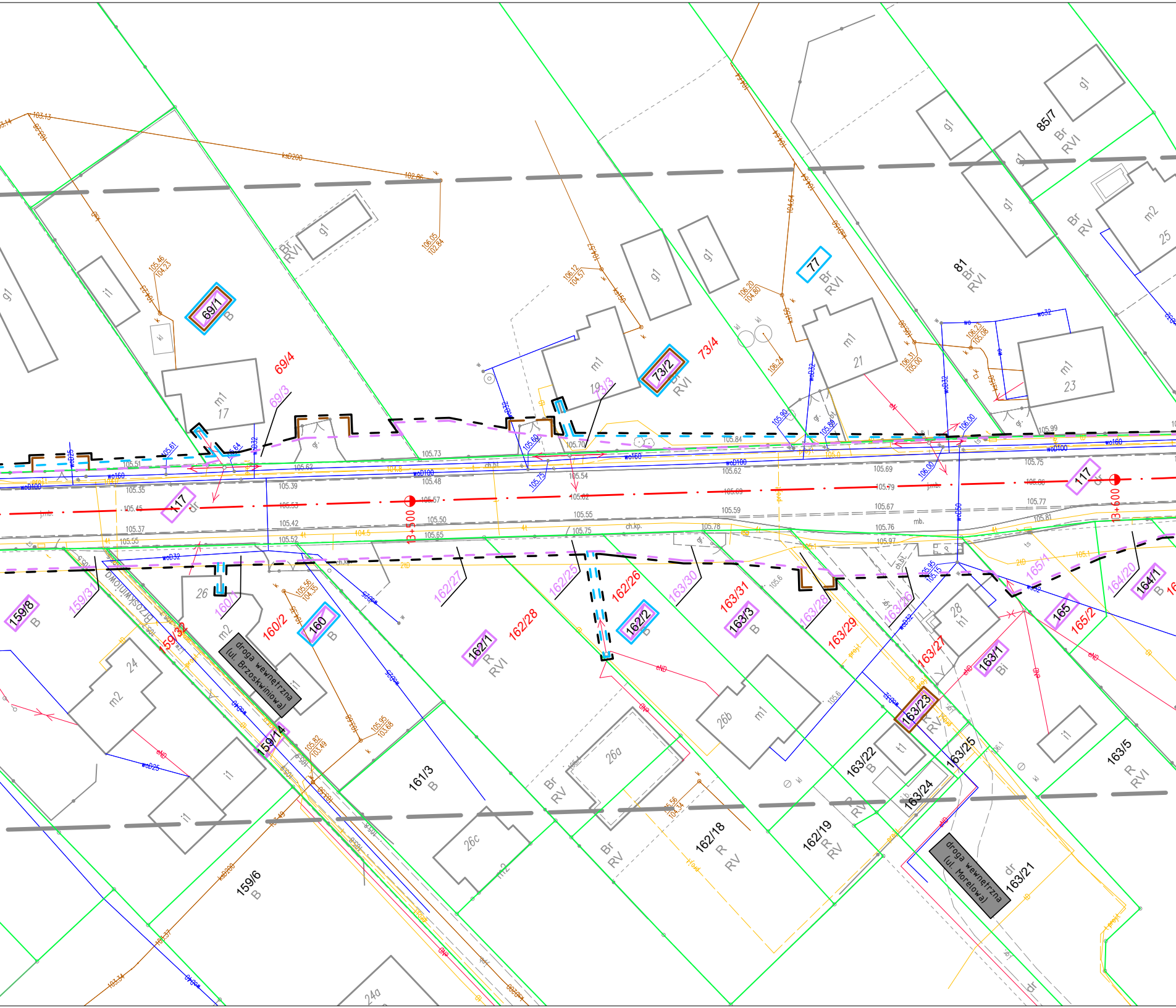
69/1
B
69/4
69/3
m1
17
73/2
73/4
73/3
m1
19
77
Br
RVI
81
Br
RVI
85/7
Br
RVI
m1
21
m1
23
m2
25
Br
RV
g1
i1
117
dr
13+500
13+600
159/8
B
159/31
159/32
Brzoskwiniowa
26
160/1
160/2
160
B
m2
droga wewnętrzna
(ul. Brzoskwiniowa)
162/27
162/25
162/26
162/28
162/1
R
RVI
162/2
B
163/30
163/31
163/3
B
163/28
163/29
163/26
163/27
28
h1
163/1
Bi
165
165/1
165/2
164/20
164/1
B
24
m2
i1
159/14
161/3
B
159/6
B
26a
26b
m1
26c
m2
24a
Br
RV
162/18
R
RV
162/19
R
RV
163/22
B
163/23
163/24
163/25
t1
i1
163/5
R
RVI
droga wewnętrzna
(ul. Morelowa)
dr
163/21
kd
ksD200
wo160
woD100
wo32
105.51
105.35
105.45
105.37
105.55
105.62
105.39
105.53
105.42
105.52
105.73
105.48
105.57
105.50
105.65
105.54
105.62
105.55
105.75
105.70
105.84
105.62
105.69
105.59
105.78
105.69
105.79
105.67
105.76
105.97
105.75
105.80
105.77
105.81
105.99
ch.bt
ch.kp.
gr.
j.mb.
mb.
projekt

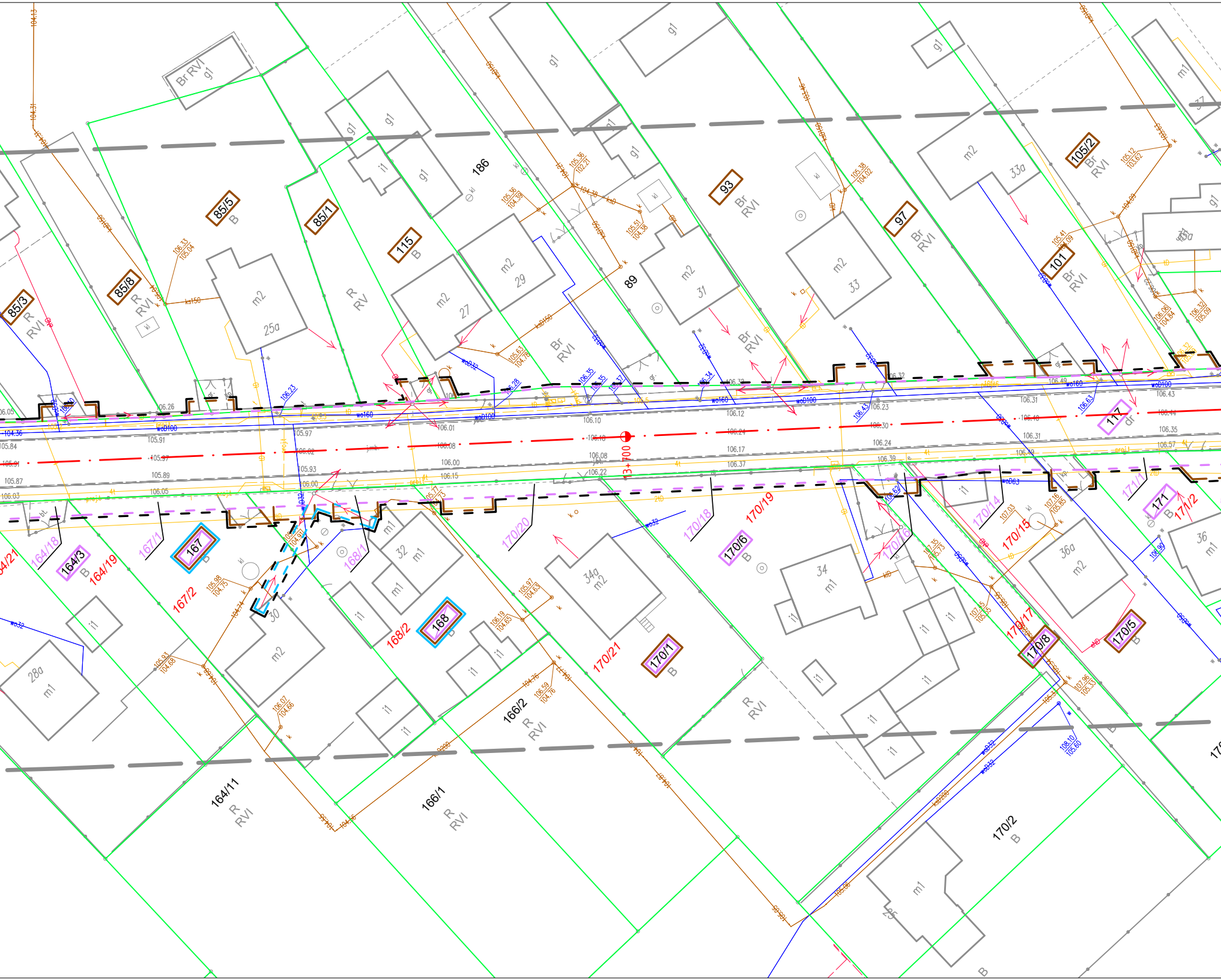
85/5
B
85/1
115
B
186
93
Br
RVI
97
Br
RVI
105/2
Br
RVI
101
Br
RVI
85/3
R
RVI
85/8
R
RVI
R
RV
m2
25a
m2
27
m2
29
89
m2
31
m2
33
m2
33a
Br
RVI
Br
RVI
Br RVI
gl
3+700
117
dr
164/21
164/18
164/3
B
164/19
167/1
167
B
167/2
168/1
32
m1
168
B
168/2
30
m2
170/20
34a
m2
170/21
170/1
B
170/18
170/19
170/6
B
34
m1
170/14
170/15
170/16
170/17
170/8
171/1
171
B
171/2
36a
m2
170/5
B
36
m1
28a
m1
i1
166/2
R
RVI
R
RVI
164/11
R
RVI
166/1
R
RVI
170/2
B
m1
25
B
106.10
106.18
106.08
106.22
106.24
106.30
106.44
106.35
106.57
105.91
105.97
105.89
106.05
105.84
105.87
106.03
106.26
106.12
106.43
106.49
106.31

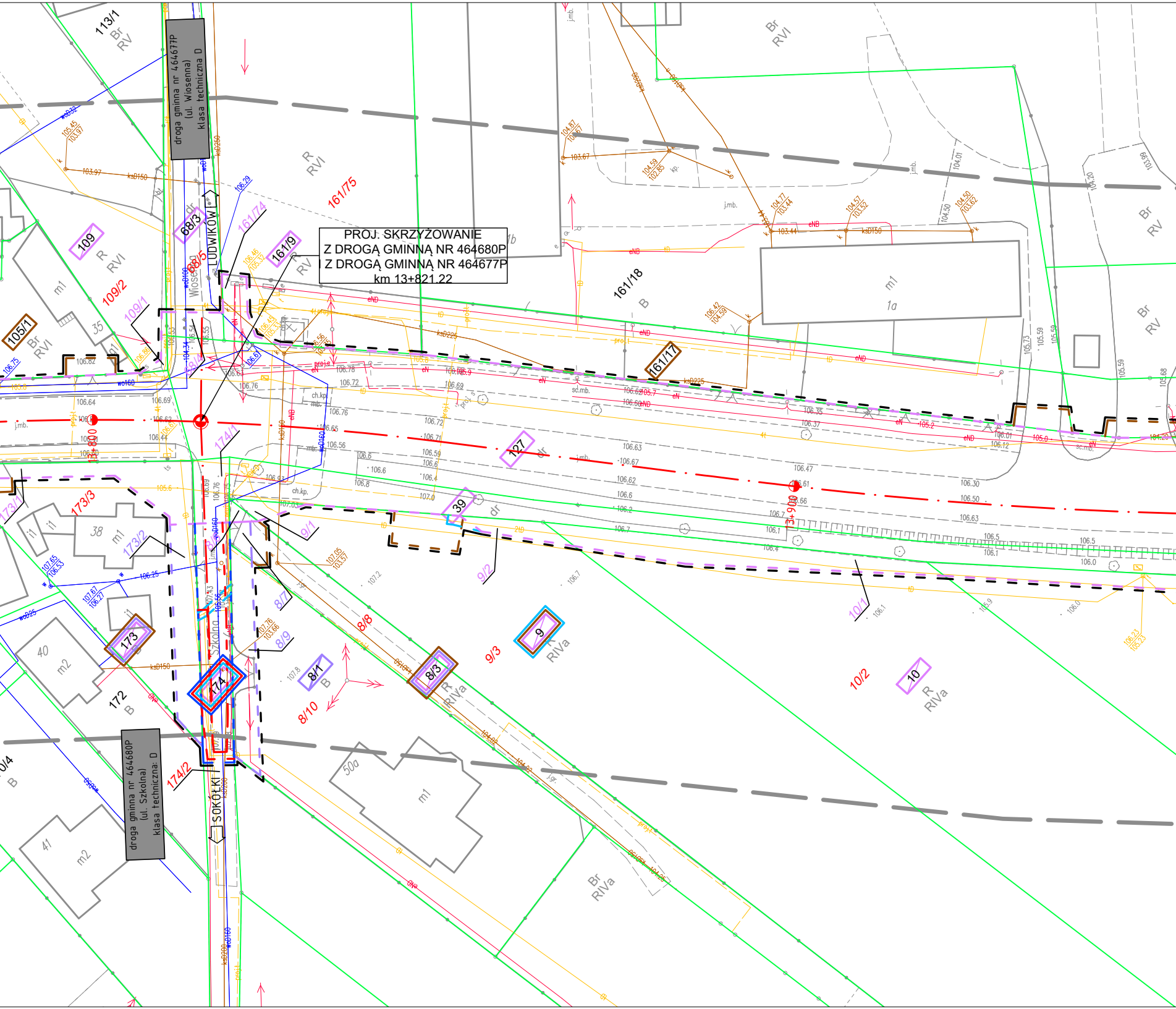
PROJ: SKRZYŻOWANIE
Z DROGĄ GMINNĄ NR 464680P
Z DROGĄ GMINNĄ NR 464677P
km 13+821.22
droga gminna nr 464677P
(ul. Wiosenna)
klasa techniczna D
droga gminna nr 464680P
(ul. Szkolna)
klasa techniczna: D
LUDWIKÓW
SOKOŁKI
Wiosenna
Szkolna
113/1
Br
RV
109
R
RVI
109/2
109/1
105/1
Br
RVI
68/3
68/5
dr
161/74
161/75
161/9
R
RVI
161/18
B
161/17
m1
1a
Br
RVI
Br
RV
127
dr
39
dr
9/1
9/2
9/3
9
RIVa
8/1
B
8/3
R
RIVa
8/8
8/7
8/9
8/10
10/1
10/2
10
R
RIVa
173/3
173/2
173/1
173
172
B
174
174/1
174/2
38
m1
40
m2
41
m2
50a
m1
35
m1
Br
RIVa
13+800
13+900
j.mb.
ch.kp.
sc.mb.
proj.
eND
eN
tD
ksD150
ksD225
ksD250
wsD160
wsD125
wsD32
gsD

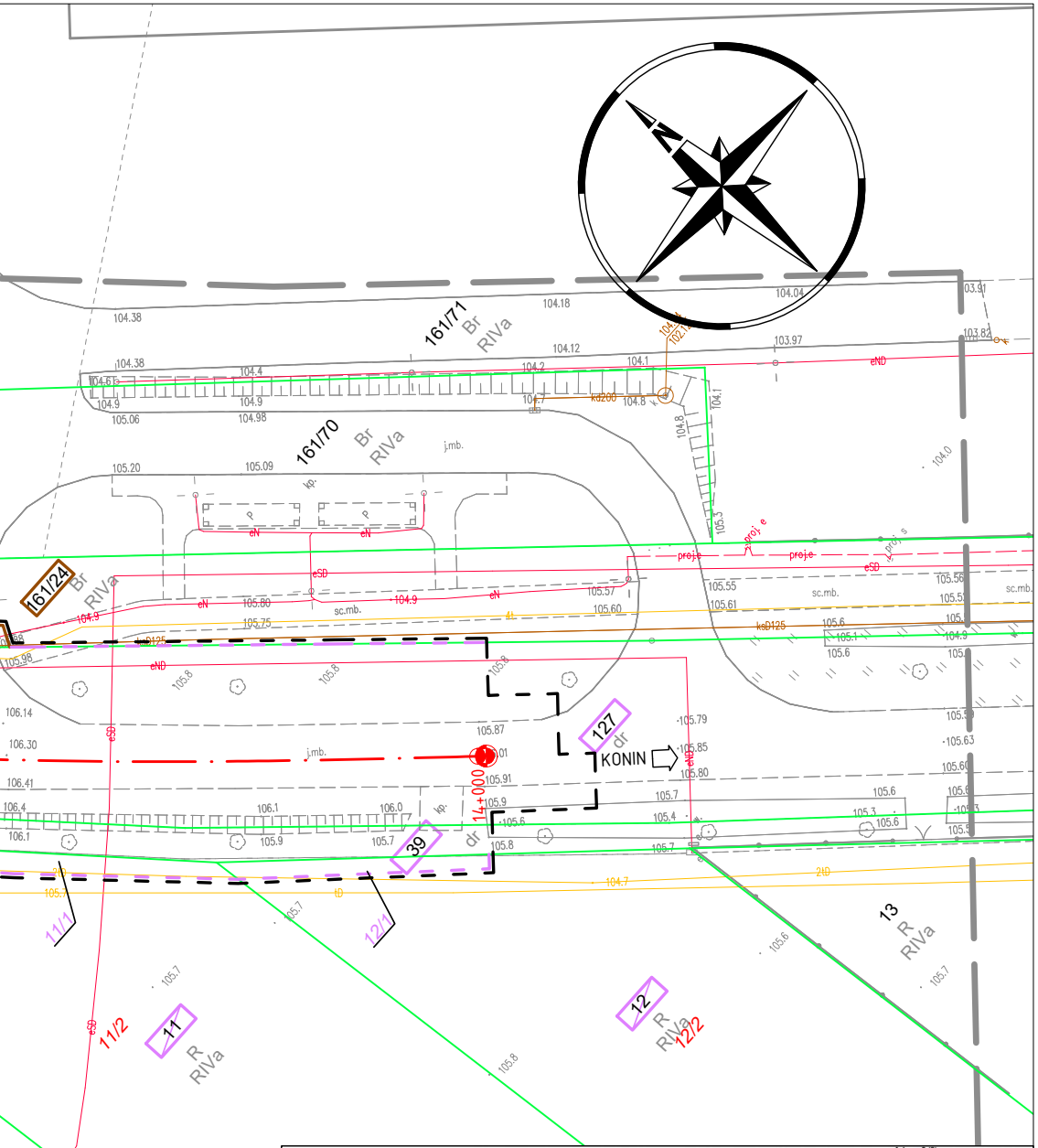
161/71
Br
RIVa
161/70
Br
RIVa
161/24
Br
RIVa
127
dr
KONIN
14+000
39
dr
11/1
12/1
11
R
RIVa
11/2
12
R
RIVa
12/2
13
R
RIVa
j.mb.
sc.mb.
eN
eSD
kd200
kSD125
proj.e
104.38
104.18
104.04
103.97
103.91
105.20
105.09
106.14
106.30
106.41
106.4
106.1
105.87
105.91
105.79
105.63

LEGENDA

▬ ▬ ▬	linie określające granice terenu niezbędnego dla obiektów budowlanych, w tym:
▬ ▬ ▬	linie rozgraniczające teren dróg wojewódzkich
▬ ▬ ▬	linie rozgraniczające teren dróg gminnych
▬ ▬ ▬	linie określające zakres budowy lub przebudowy zjazdów
▬ ▬ ▬	linie określające zakres budowy lub przebudowy sieci uzbrojenia terenu
▬ ▬ ▬	linie określające zakres budowy lub przebudowy innych dróg publicznych
▬ ▬ ▬	linie określające zakres rozbiórki istniejących obiektów budowlanych
───	istniejące granice działek
─·─	projektowana oś
1/7	istniejące numery działek
1/7	numery działek po podziale przewidzianych pod drogę wojewódzką
1/7	numery działek po podziale przewidzianych pod drogę gminną
1/7	działki na których zlokalizowana jest droga wojewódzka
1/7	działki do podziału na których zlokalizowana jest droga wojewódzka
1/7	działki do podziału na których zlokalizowana jest droga gminna
1/7	działki na których ustala się obowiązek budowy lub przebudowy sieci uzbrojenia terenu
1/7	działki na których ustala się obowiązek budowy lub przebudowy innych dróg publicznych
1/7	działki na których ustala się obowiązek budowy lub przebudowy zjazdów
1/7	działki na których ustala się obowiązek rozbiórki istniejących obiektów budowlanych

zlec. 152/2022

Województwo: wielkopolskie
Powiat: koniński
Nazwa jedn. ewid.: Kazimierz Biskupi
Identyfikator jedn. ewid.: 301003_2
Nazwa obr. ewid.: Władzimirów
Identyfikator obr. ewid.: 301003_2.0018
Nazwa obr. ewid.: Wieruszew
Identyfikator obr. ewid.: 301003_2.0019

Mapa do celów projektowych
skala 1:500
godło 6.174.22.10.1.1; 6.174.22.10.1.2; 6.174.22.10.1.4

Arkusz 2 (2)
Z.40600.2589.2022

1. Układ współrzędnych: 2000/18
2. Układ wysokości: Kronsztadt 60

Wykonawca:

" A P E G E O "
Usługi Geodezyjne - Artur Perła
61-622 Poznań, ul. Naramowicka 35c/9
tel. 501 446 955
NIP 764-138-60-89 Regon 301602170

Oznaczenie i informacje o służebnościach gruntowych mających wpływ na zagospodarowanie gruntów, zlokalizowanych w granicach projektowanej inwestycji	nie ustalono
Oznaczenie i symbol konturu użytku gruntowego, który nie jest ujawniony w bazie danych ewidencji gruntów i budynków	brak
Kolorem pomarańczowym zaznaczono punkty osnowy geodezyjnej, które podlegają ochronie. Zgodnie z art. 48 ust. 1, pkt.3 ustawy z dnia 17 maja 1989 r. - Prawo geodezyjne i kartograficzne (Dz. U.z 2021 r. poz. 1990) kto (...) niszczy, uszkadza i przemieszcza znaki geodezyjne (...) podlega karze grzywny.	

Kierownik prac geodezyjnych:
Artur Perła
uprawnienia nr: 21473
zakres 1

Oświadczam, że niniejszy dokument został opracowany w wyniku prac geodezyjnych i kartograficznych, których rezultaty zawiera operat techniczny pozytywnie zweryfikowany. Jednocześnie informuję, że jestem świadomy odpowiedzialności karnej za złożenie fałszywego oświadczenia.	
Identyfikator zgłoszenia prac geodezyjnych	**Z.40600.2589.2022**
Organ służby geodezyjnej, który otrzymał zgłoszenie	**Starosta Koniński**
Wykonawca praz geodezyjnych	**Apegeo Usługi Geodezyjne Artur Perła**
Nr oraz data sporządzenia dokumentu zawierającego wynik pozytywnej weryfikacji	**Protokół nr Z.40600.2589.2022_1 z dn. 13.12.2022 r.**
Imię i nazwisko oraz nr uprawnień zawodowych kierownika prac	**Artur Perła nr uprawnień 21473, zakres 1**

Nie wyklucza się istnienia w terenie innych nie wykazanych na niniejszej mapie urządzeń podziemnych, które nie były zgłoszone do inwentaryzacji, lub o których brak jest informacji w instytucjach branżowych

W obszarze oznaczonym linią ▬ ▬ dokonano aktualizacji treści mapy zasadniczej.

Mapa aktualna na dzień 23.08.2022 r.

SMP projektanci

SMP Projektanci Sp. z o.o. Sp. k.
ul. Głuchowska 1
60-101 Poznań
www.smp.poznan.pl
e-mail: biuro@smp.poznan.pl
tel. 61 861 96 36, fax. 61 861 06 44
NIP 779-23-71-246 REGON 301375359

Inwestor: Wielkopolski Zarząd Dróg Wojewódzkich w Poznaniu
ul. Wilczak 51, 61-623 Poznań

Nazwa inwestycji:
Rozbudowa drogi wojewódzkiej nr 264
Kleczew - Konin w m. Władzimirów

Branża: MAT. ZRID

Stadium dokumentacji: PROJEKT BUDOWLANY

Stanowisko	Imię i nazwisko	Uprawnienia	Podpis
Projektant	mgr inż. Szymon Antkowiak	WKP/0121/POOD/16 specjalność inż. drogowa	
Opracował	mgr inż. Bartosz Makowski	WKP/0390/POOD/19 specjalność inż. drogowa	
Sprawdzający	mgr inż. Marcin Matysik	WKP/0233/POOD/06 specjalność drogowa	

Tytuł rysunku: Mapa z proponowanym przebiegiem drogi

Nr 2

Nr umowy: 388/16.KN/22 z dnia 24.05.2022

Data opracowania: 09/2023

Skala: 1:500