zlec. 272/2016

Mapa do celów projektowych

skala 1:500

GG.6640.2231.2016

godło 6.157.19.16.2.3, 6.157.19.16.4.1, 6.157.19.16.4.2, 6.157.19.16.4.3, 6.157.19.16.4.4, 6.157.19.21.2.2, 6.157.19.21.2.4
6.157.19.22.1.1, 6.157.19.22.1.3, 6.157.19.22.3.1, 6.157.19.22.3.3, 6.157.19.22.3.4, 6.156.19.02.1.2, 6.156.19.02.1.4
6.156.19.02.3.2, 6.156.19.02.3.4, 6.156.19.07.1.2, 6.156.19.07.2.1, 6.156.19.07.2.3, 6.156.19.07.4.1, 6.156.19.07.4.2
6.156.19.07.4.4, 6.156.19.12.2.2, 6.156.19.12.2.4, 6.156.19.12.4.2, 6.156.19.13.3.1, 6.156.19.13.3.3, 6.156.19.18.1.1
6.156.19.18.1.3, 6.156.19.18.3.1, 6.156.19.18.3.2, 6.156.19.18.3.4, 6.156.19.23.1.2, 6.156.19.23.1.4

Województwo: wielkopolskie
Powiat: ostrzeszowski
Jednostka ewidencyjna: Ostrzeszów (301807_5)
Obręb ewidencyjny: Szklarka Przygodzicka (301807_5.0017)
Szklarka Myślniewska (301807_5.0016)
Jesiona (301807_5.0002)
Miejscowość: Szklarka Przygodzicka, Szklarka Myślniewska

1. Układ współrzędnych: układ 2000/16
2. Układ wysokości: poziom odniesienia Kronsztadt

Sporządził:

„APEGEO”
Usługi Geodezyjne - Artur Perła
61-622 Poznań, ul. Naramowicka 35c/9
tel. 501 446 955
NIP 764-138-60-89 Regon 301602170

GEODETA UPRAWNIONY
inż. Artur Perła
uprawnienia nr 21473
61-622 Poznań, ul. Naramowicka 35c/9
tel. 501 446 955

Oznaczenie i informacje o służebnościach gruntowych mających wpływ na zagospodarowanie gruntów, zlokalizowanych w granicach projektowanej inwestycji	nie ustalono
Oznaczenie i symbol konturu użytku gruntowego, który nie jest ujawniony w bazie danych ewidencji gruntów i budynków	brak

Mapa aktualna na dzień 12.04.2017 r.

Nie wyklucza się istnienia w terenie innych nie wykazanych na niniejszej mapie urządzeń podziemnych, które nie były zgłoszone do inwentaryzacji, lub o których brak jest informacji w instytucjach branżowych.

W obszarze oznaczonym linią ▬ dokonano aktualizacji treści mapy zasadniczej.

Kolorem czerwonym zaznaczono punkty osnowy geodezyjnej, które podlegają ochronie. Zgodnie z art. 48 pkt 3 ustawy z dnia 17 maja 1989 r. Prawo geodezyjne i kartograficzne (Dz.U. z 2016 r. poz. 1629, z późn. zm.), kto (...) niszczy, uszkadza i przemieszcza znaki geodezyjne (...) podlega karze grzywny.

Poświadcza się, że niniejszy dokument został opracowany w wyniku prac geodezyjnych i kartograficznych, których rezultaty zawiera operat techniczny wpisany do ewidencji materiałów państwowego zasobu geodezyjnego i kartograficznego

STAROSTA OSTRZESZOWSKI

P. 3018. 2017. 1211
(Identyfikator ewidencyjny materiału zasobu - operatu technicznego)

08. 08. 2017
(Data wpisania operatu technicznego do ewidencji materiałów zasobu)

z up. STAROSTY
Zofia [illegible]
Geodeta Powiatowy
Kierownik Wydziału
(imię, nazwisko i podpis osoby reprezentującej organ)

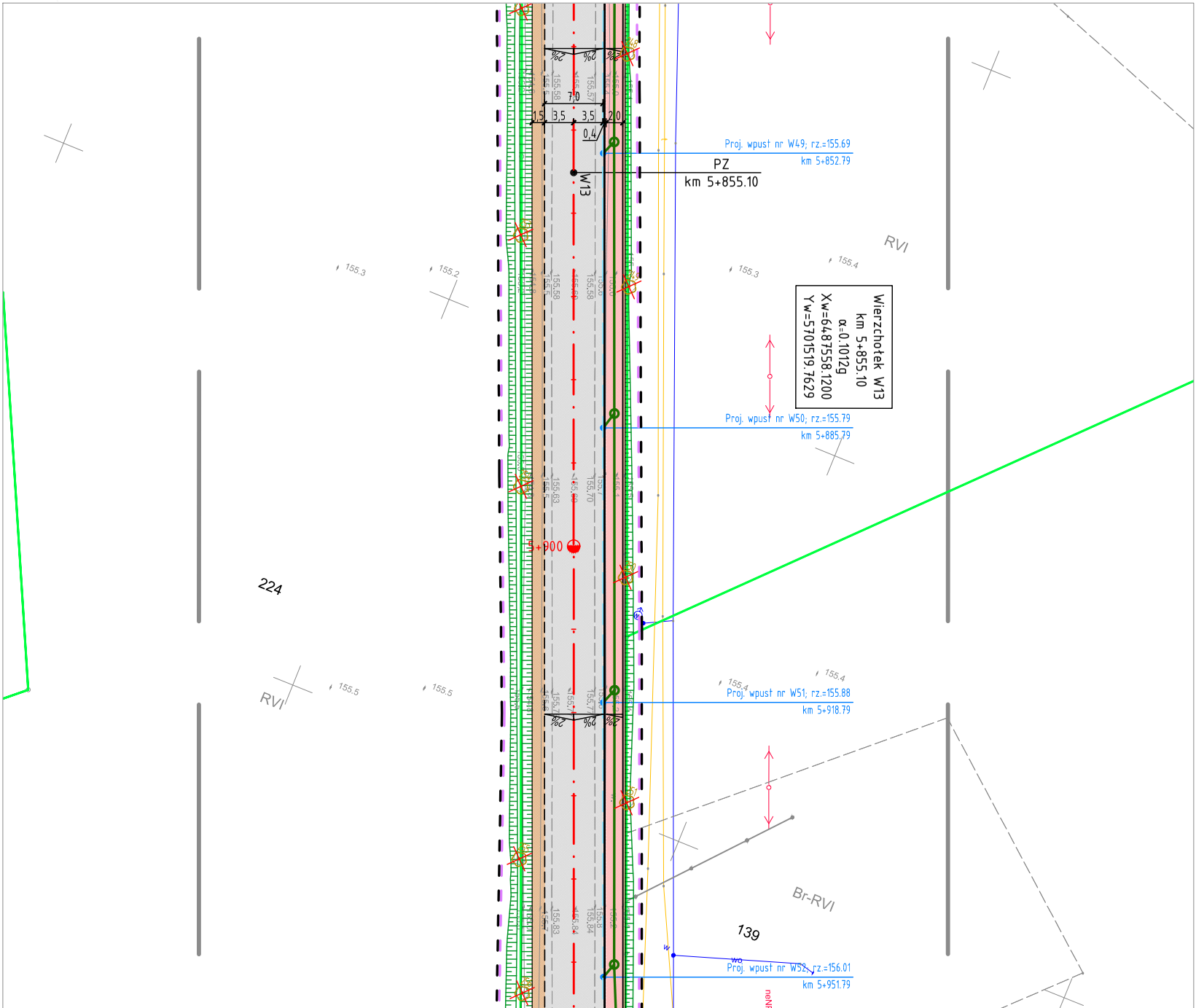
Wierzchołek W13
km 5+855.10
α-0.1012g
Xw=6487558.1200
Yw=5701519.7629
PZ
km 5+855.10
W13
Proj. wpust nr W49; rz.=155.69
km 5+852.79
Proj. wpust nr W50; rz.=155.79
km 5+885.79
Proj. wpust nr W51; rz.=155.88
km 5+918.79
Proj. wpust nr W52; rz.=156.01
km 5+951.79
5+900
7,0
1,5
3,5
3,5
2,0
0,4
2%
RVI
Br-RVI
224
139
155.3
155.2
155.4
155.5
155.58
155.57
155.70
155.63
155.77
155.84
155.83
neN

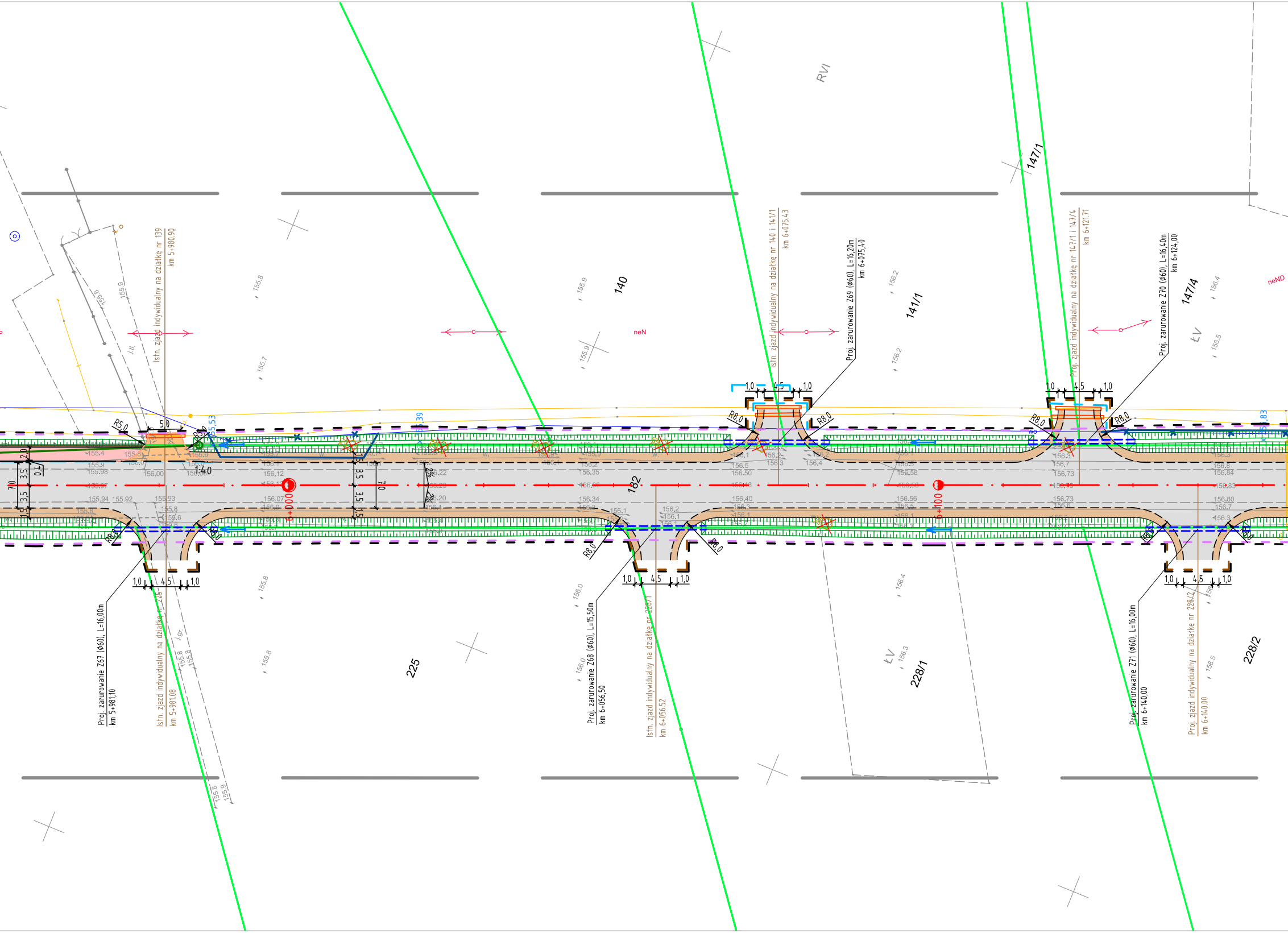
Istn. zjazd indywidualny na działkę nr 139
km 5+980,90
Proj. zarurowanie Z67 (Φ60), L=16,00m
km 5+981,10
Istn. zjazd indywidualny na działkę nr 225
km 5+981,08
Proj. zarurowanie Z68 (Φ60), L=15,50m
km 6+056,50
Istn. zjazd indywidualny na działkę nr 228/1
km 6+056,52
Istn. zjazd indywidualny na działkę nr 140 i 141/1
km 6+075,43
Proj. zarurowanie Z69 (Φ60), L=16,20m
km 6+075,40
Proj. zjazd indywidualny na działkę nr 147/1 i 147/4
km 6+121,71
Proj. zarurowanie Z70 (Φ60), L=16,40m
km 6+124,00
Proj. zarurowanie Z71 (Φ60), L=16,00m
km 6+140,00
Proj. zjazd indywidualny na działkę nr 228/2
km 6+140,00
140
141/1
147/1
147/4
182
225
228/1
228/2
RVI
ŁV
neN
neND
6+000
6+100
R5,0
R8,0
1:40
5,0
1,0
4,5
7,0
3,5
1,5
2,0
0,4
2%
155,8
155,9
156,2
156,4
156,5
156,0

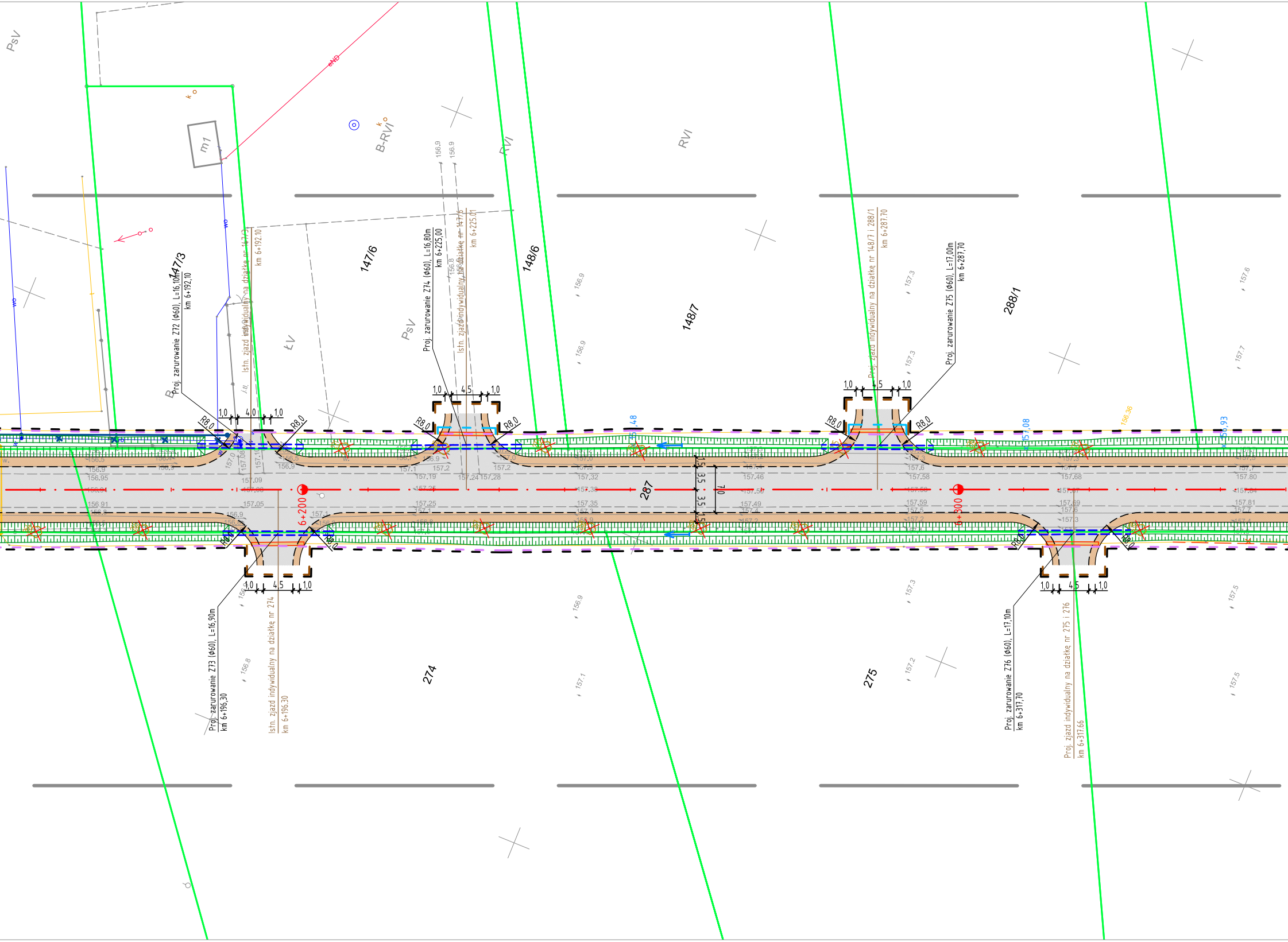
PsV
m1
B-RVI
RVI
RVI
147/3
147/6
148/6
148/7
288/1
287
274
275
ŁV
PsV
B
Proj. zarurowanie Z72 (Φ60), L=16,10m
km 6+192,10
Istn. zjazd indywidualny na działkę nr 147/3
km 6+192.10
Proj. zarurowanie Z74 (Φ60), L=16,80m
km 6+225,00
Istn. zjazd indywidualny na działkę nr 147/6
km 6+225.01
Proj. zjazd indywidualny na działkę nr 148/7 i 288/1
km 6+287.70
Proj. zarurowanie Z75 (Φ60), L=17,00m
km 6+287,70
Proj. zarurowanie Z73 (Φ60), L=16,90m
km 6+196,30
Istn. zjazd indywidualny na działkę nr 274
km 6+196.30
Proj. zarurowanie Z76 (Φ60), L=17,10m
km 6+317,70
Proj. zjazd indywidualny na działkę nr 275 i 276
km 6+317.66
1,0
4,0
4,5
R8,0
6+200
6+300
1,5
3,5
7,0
156.9
156.8
157.3
157.2
157.1
157.6
157.7
157.5
156.36
157,08
156,93
wo
oND

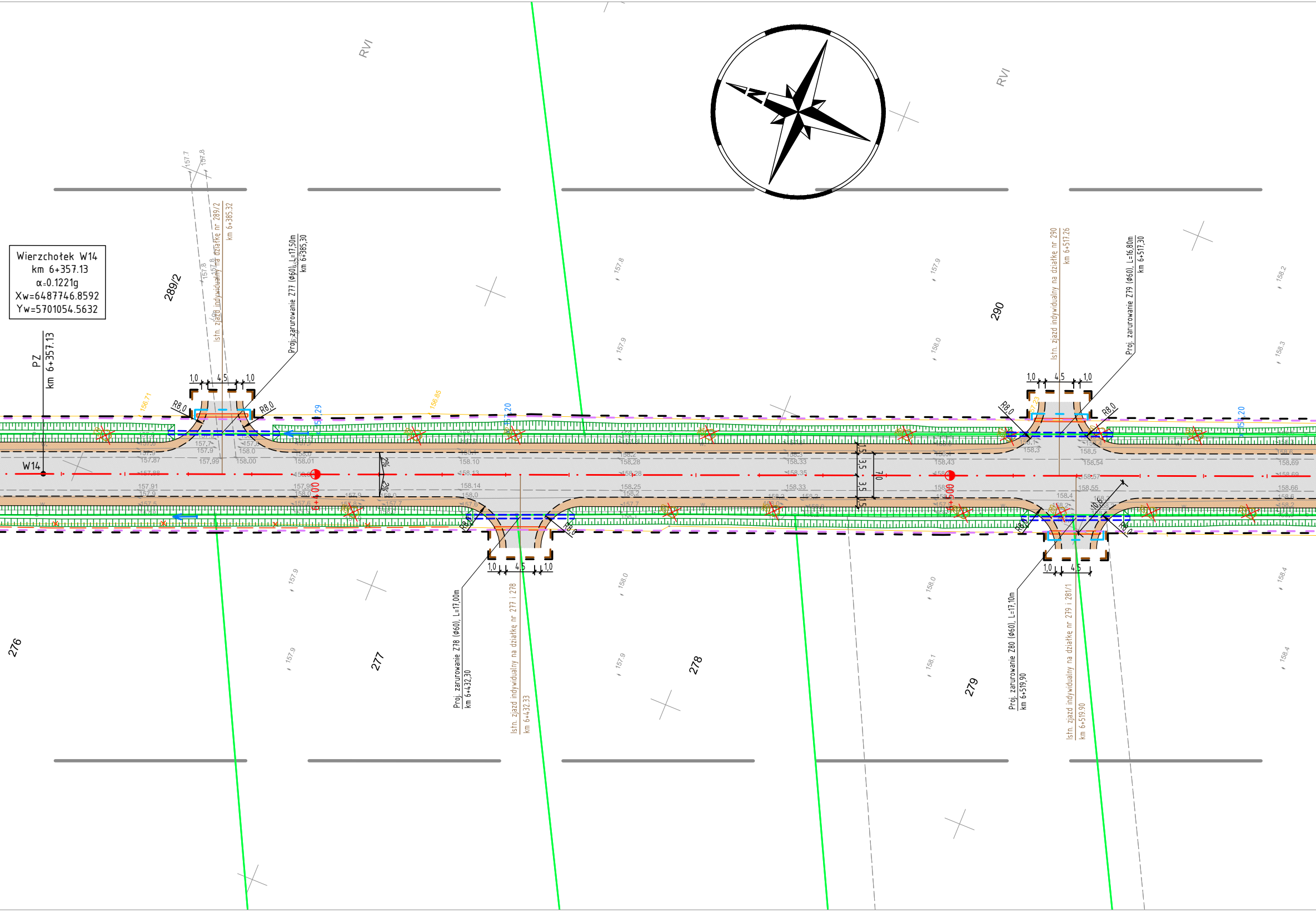
Wierzchołek W14
km 6+357.13
α=0.1221g
Xw=6487746.8592
Yw=5701054.5632
PZ
km 6+357.13
W14
289/2
290
276
277
278
279
RVI
RVI
Istn. zjazd indywidualny na działkę nr 289/2
km 6+385.32
Proj. zarurowanie Z77 (Φ60), L=17,50m
km 6+385,30
Istn. zjazd indywidualny na działkę nr 290
km 6+517.26
Proj. zarurowanie Z79 (Φ60), L=16,80m
km 6+517,30
Proj. zarurowanie Z78 (Φ60), L=17,00m
km 6+432,30
Istn. zjazd indywidualny na działkę nr 277 i 278
km 6+432.33
Proj. zarurowanie Z80 (Φ60), L=17,10m
km 6+519,90
Istn. zjazd indywidualny na działkę nr 279 i 281/1
km 6+519.90
1,0
4,5
1,0
R8,0
2%
2%
1,5
3,5
3,5
1,5
7,0
6+400
6+500
156.71
156.85
157.23

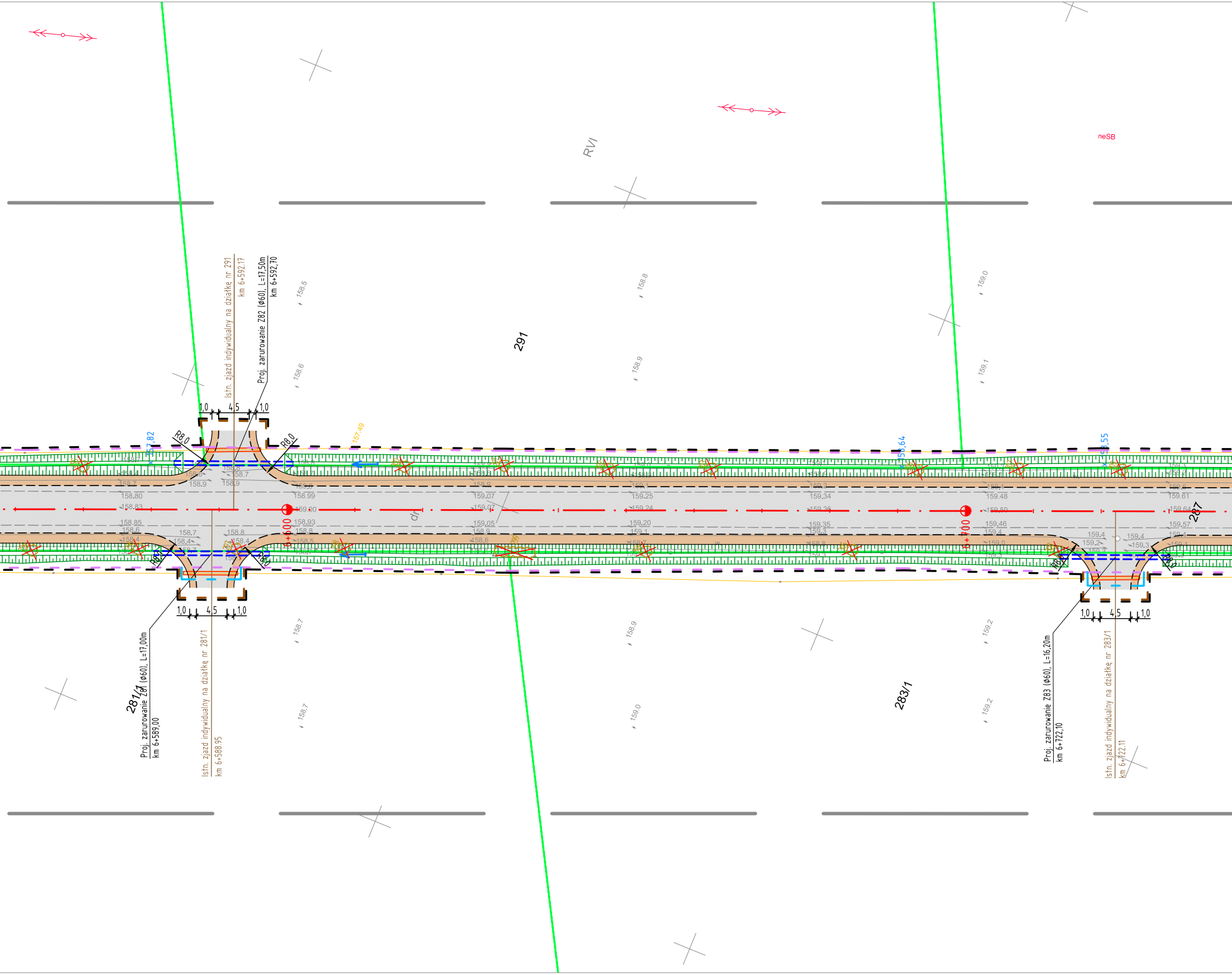
RVI
neSB
291
281/1
283/1
287
158.5
158.6
158.8
158.9
159.0
159.1
158.7
159.2
157,82
157.49
158,64
158,55
R8,0
1,0
4,5
Istn. zjazd indywidualny na działkę nr 291
km 6+592.17
Proj. zarurowanie Z82 (Φ60), L=17,50m
km 6+592,70
Proj. zarurowanie Z81 (Φ60), L=17,00m
km 6+589,00
Istn. zjazd indywidualny na działkę nr 281/1
km 6+588.95
Proj. zarurowanie Z83 (Φ60), L=16,20m
km 6+722,10
Istn. zjazd indywidualny na działkę nr 283/1
km 6+722.11
6+600
6+700
158.80
158.83
158.85
158.99
159.00
158.93
159.07
159.05
159.25
159.24
159.20
159.34
159.36
159.35
159.48
159.50
159.46
159.61
159.64
159.57
dr

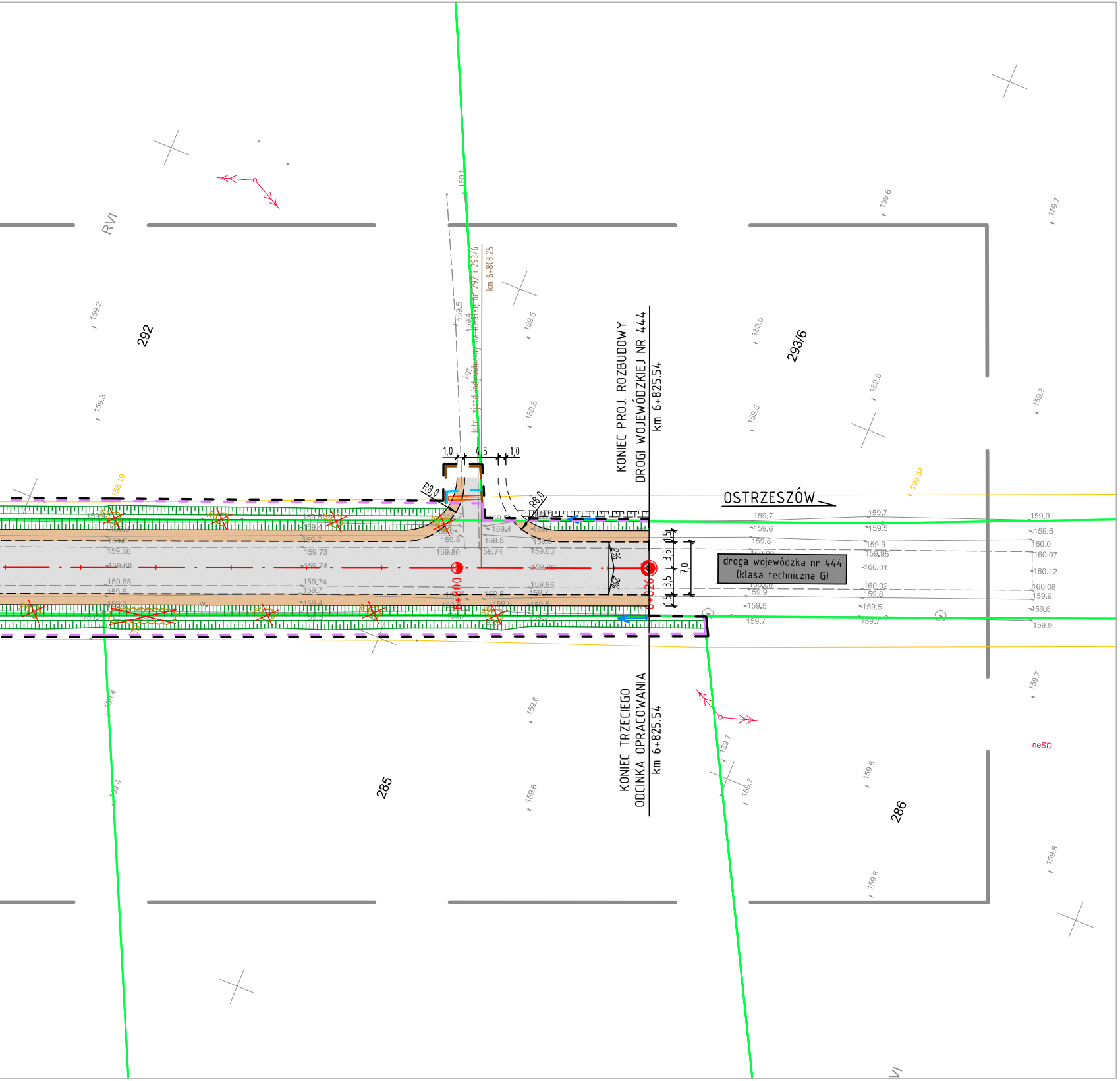
KONIEC PROJ. ROZBUDOWY
DROGI WOJEWÓDZKIEJ NR 444
km 6+825.54
KONIEC TRZECIEGO
ODCINKA OPRACOWANIA
km 6+825.54
OSTRZESZÓW
droga wojewódzka nr 444
(klasa techniczna G)
Istn. zjazd indywidualny na działkę nr 292 i 293/6
km 6+803.25
j.gr.
1,0
4,5
1,0
R8,0
R8,0
1,5
3,5
3,5
1,5
7,0
2%
2%
6+800
6+826
292
293/6
285
286
RVI
neSD
158.19
158.54
159.2
159.3
159.4
159.5
159.6
159.7
159.8
159.9
159.68
159.66
159.65
159.73
159.74
159.80
159.83
159.85
159.86
159.95
160.0
160.01
160.02
160.07
160.08
160.12

LEGEND

— — —	linie określające granice terenu niezbędnego dla obie
— — —	linie rozgraniczające teren drogi wojewódzkiej
— — —	linie rozgraniczające teren dróg gminnych oraz d
— — —	linie określające zakres budowy lub przebudowy
— — —	linie określające zakres budowy lub przeb. urz.
— — —	linie określające zakres budowy lub przebudowy
— — —	linie określające zakres budowy lub przebudowy
— — —	linie określające zakres rozbiórki istniejących ob
———	istniejące granice działek
511/8	istniejące numery działek
—·—	projektowane osie dróg
———	projektowany krawężnik betonowy 20x30cm
– – – –	projektowany krawężnik betonowy 20x30cm obniżony
———	projektowany krawężnik trapezowy 15/21x30cm
———	projektowany krawężnik granitowy 20x25cm obniżony
- - - -	projektowany krawężnik drogowy 12x25cm obniżony
———	projektowane obrzeże betonowe 8x30cm
- - - -	projektowany ściek z kostki betonowej
=====	projektowane zarurowanie rowu odwadniającego
- - - -	projektowana krawędź jezdni
———	projektowana krawędź pobocza
—□—□—□—	projektowana bariera ochronna N2W3
┼┼┼┼┼┼	projektowana barieroporęcz ochronna
〰〰〰	projektowane płotki herpetologiczne
▨	projektowany przydrożny rów odwadniający
▨	projektowana skarpa
⬜	projektowana jezdnia bitumiczna
🟫	projektowane pobocze gruntowe (jasne kruszywo łamane)
🟥	projektowany chodnik (kostka betonowa szara)
⬛	projektowane wyspy segregacyjne (kostka granitowa)
🟧	projektowane zjazdy (kostka betonowa grafitowa)
🟦	projektowana zatoka autobusowa
🟩	projektowana zieleń
▦	umocnienie skarp i dna rowu narzutem kamiennym na geowłókninie i podsypce z kruszywa 0/4
▤	istniejąca nawierzchnia do rozbiórki

WYCINKA DRZEW I KRZEWÓW

○ 628	zinwentaryzowane drzewo przeznaczone do pozostawienia
☒ 98	zinwentaryzowane drzewo przeznaczone do wycinki
○ 654	zinwentaryzowane obszary zalesione/ krzewy przeznaczone do pozostawienia
☒ 546	zinwentaryzowane obszary zalesione/ krzewy przeznaczone do wycinki

A

ektów budowlanych, w tym:

owiązania do starego przebiegu drogi wojewódzkiej
sieci uzbrojenia terenu
wodnych lub urządzeń melioracji wodnych szczegółowych
innych dróg publicznych
zjazdów
iektów budowlanych

ELEMENTY SIECI KANALIZACYJNEJ

- istniejąca sieć kanalizacji
- projektowana sieć kanalizacji deszczowej
- proj. studnia wpustowa z przykanalikiem
- projektowana sieć drenarska

ELEMENTY SIECI WODOCIĄGOWEJ

- istniejąca sieć wodociągowa
- likwidowana sieć wodociągowa
- projektowana sieć wodociągowa
- zabezpieczenie sieci rurą ostonową
- projektowany hydrant

ELEMENTY SIECI ELEKTROENERGETYCZNEJ

- istniejąca sieć elektroenergetyczna
- istniejąca sieć elektroenergetyczna do demontażu
- proj. kabel elektroenergetyczny nn
- proj. zabezpieczenie kabla elektroenergetycznego nn rurą ostonową
- istniejący stup linii napowietrznej do demontażu
- projektowany stup z żerdzi wirowanej

ELEMENTY OŚWIETLENIA DROGOWEGO

- projektowany stup z oprawą drogową
- projektowany kabel oświetleniowy
- zabezpieczenie kabla oświetleniowego rurą ostonową
- projektowana sieć elektroenergetyczna (zasilanie znaków aktywnych)
- projektowany znak aktywny

ELEMENTY SIECI TELEKOMUNIKACYJNEJ

- istniejąca sieć telekomunikacyjna doziemna
- istniejąca sieć telekomunikacyjna do demontażu
- projektowana sieć telekomunikacyjna doziemna
- zabezpieczenie sieci rurą ostonową

NASADZENIA DRZEW I KRZEWÓW

- drzewa lisciaste do nasadzenia

SMP projektanci

SMP Projektanci Sp. z o.o. Sp. k.
ul. Głuchowska 1
60-101 Poznań
www.smp.poznan.pl
e-mail: biuro@smp.poznan.pl
tel. 61 861 96 36, fax. 61 861 06 44
NIP 779-23-71-246 REGON 301375359

Inwestor: Wielkopolski Zarząd Dróg Wojewódzkich w Poznaniu
ul. Wilczak 51, 61-623 Poznań

Nazwa inwestycji:
Rozbudowa drogi wojewódzkiej nr 444
Krotoszyn - Odolanów - Ostrzeszów
na odcinku od drogi krajowej nr 25 do Szklarki Myślniewskiej

Branża: PROJEKT ZAGOSPODAROWANIA TERENU

Stadium dokumentacji: PROJEKT BUDOWLANY

Stanowisko	Imię i nazwisko	Uprawnienia	Podpis
Projektant Branża drogowa	mgr inż. Marcin Matysik	WKP/0233/POOD/06 specjalność drogowa	
Projektant Branża drogowa	mgr inż. Radosław Pietruszewski	WKP/0308/POOD/11 specjalność drogowa	
Sprawdzający Branża drogowa	mgr inż. Łukasz Szuba	7131/190/P/2002 specjalność konstr.-bud.	
Projektant Branża mostowa	mgr inż. Błażej Tyburski	WKP/0364/POOM/15 specjalność inż. mostowa	
Sprawdzający Branża mostowa	mgr inż. Waldemar Zagożdżon	WKP/0125/POOM/11 specjalność mostowa	
Projektant Branża wod-kan	inż. Agnieszka Rak	SLK/1159/PWOS/06 specjalność instalacyjna	
Sprawdzający Branża wod-kan	mgr inż. Agnieszka Pach	7131-7132/137/PW/2002 specjalność instalacyjna	
Projektant Branża elektroenergetyczna	mgr inż. Piotr Piskorek	ZAP/0219/POOE/11 specjalność instalacyjna	
Sprawdzający Branża elektroenergetyczna	inż. Wojciech Marciniak	331/74/Pm specjalność instalacyjna	
Projektant Branża telekomunikacyjna	inż. Ireneusz Berger	0562/97/U spec. telekomunikacyjna	
Sprawdzający Branża telekomunikacyjna	Zbigniew Anioła	0277/96/U spec. telekomunikacyjna	

Tytuł rysunku: Projekt zagospodarowania terenu

Nr 2.7

Nr umowy: 864/120.WZP/16 z dnia 25.11.2016 r.

Data opracowania: 12/2017

Skala: 1:500