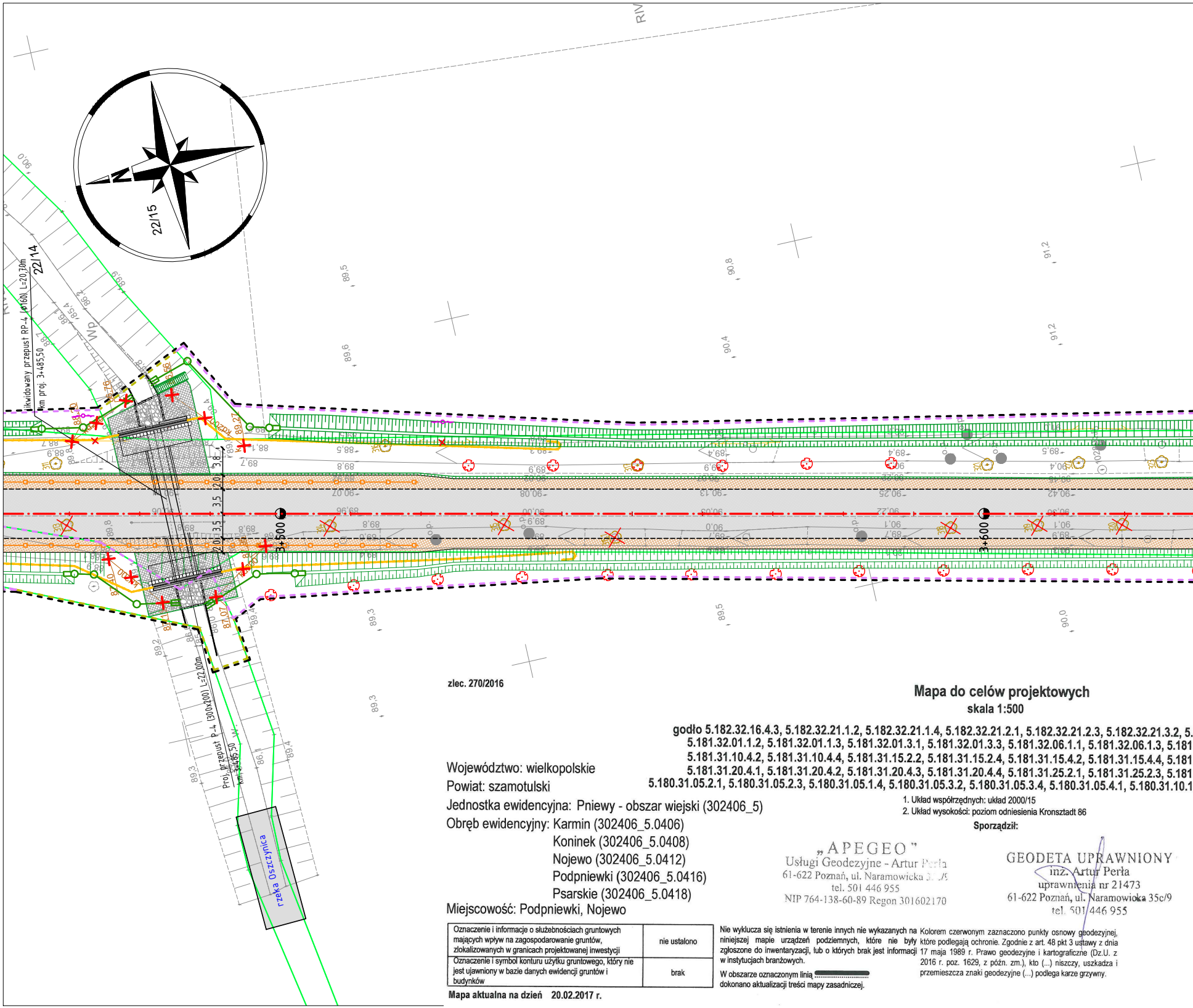
22/15
22/14
Zlikwidowany przepust RP-4 (ø160) L=20,70m
km proj. 3+485,50
Wp
Proj. przepust P-4 (300x200) L=22,00m
km 3+485,50
rzeka Oszczynica
3+500
3+600
3,8
2,0
3,5
3,5
2,0

zlec. 270/2016

Mapa do celów projektowych

skala 1:500

godło 5.182.32.16.4.3, 5.182.32.21.1.2, 5.182.32.21.1.4, 5.182.32.21.2.1, 5.182.32.21.2.3, 5.182.32.21.3.2, 5.
5.181.32.01.1.2, 5.181.32.01.1.3, 5.181.32.01.3.1, 5.181.32.01.3.3, 5.181.32.06.1.1, 5.181.32.06.1.3, 5.181
5.181.31.10.4.2, 5.181.31.10.4.4, 5.181.31.15.2.2, 5.181.31.15.2.4, 5.181.31.15.4.2, 5.181.31.15.4.4, 5.181
5.181.31.20.4.1, 5.181.31.20.4.2, 5.181.31.20.4.3, 5.181.31.20.4.4, 5.181.31.25.2.1, 5.181.31.25.2.3, 5.181
5.180.31.05.2.1, 5.180.31.05.2.3, 5.180.31.05.1.4, 5.180.31.05.3.2, 5.180.31.05.3.4, 5.180.31.05.4.1, 5.180.31.10.1

Województwo: wielkopolskie
Powiat: szamotulski
Jednostka ewidencyjna: Pniewy - obszar wiejski (302406_5)
Obręb ewidencyjny: Karmin (302406_5.0406)
Koninek (302406_5.0408)
Nojewo (302406_5.0412)
Podpniewki (302406_5.0416)
Psarskie (302406_5.0418)
Miejscowość: Podpniewki, Nojewo

1. Układ współrzędnych: układ 2000/15
2. Układ wysokości: poziom odniesienia Kronsztadt 86

Sporządził:

„APEGEO"
Usługi Geodezyjne - Artur Perła
61-622 Poznań, ul. Naramowicka 35c/9
tel. 501 446 955
NIP 764-138-60-89 Regon 301602170

GEODETA UPRAWNIONY
inż. Artur Perła
uprawnienia nr 21473
61-622 Poznań, ul. Naramowicka 35c/9
tel. 501 446 955

Oznaczenie i informacje o służebnościach gruntowych mających wpływ na zagospodarowanie gruntów, zlokalizowanych w granicach projektowanej inwestycji	nie ustalono
Oznaczenie i symbol konturu użytku gruntowego, który nie jest ujawniony w bazie danych ewidencji gruntów i budynków	brak

Mapa aktualna na dzień 20.02.2017 r.

Nie wyklucza się istnienia w terenie innych nie wykazanych na niniejszej mapie urządzeń podziemnych, które nie były zgłoszone do inwentaryzacji, lub o których brak jest informacji w instytucjach branżowych.

W obszarze oznaczonym linią ▬▬▬ dokonano aktualizacji treści mapy zasadniczej.

Kolorem czerwonym zaznaczono punkty osnowy geodezyjnej, które podlegają ochronie. Zgodnie z art. 48 pkt 3 ustawy z dnia 17 maja 1989 r. Prawo geodezyjne i kartograficzne (Dz.U. z 2016 r. poz. 1629, z późn. zm.), kto (...) niszczy, uszkadza i przemieszcza znaki geodezyjne (...) podlega karze grzywny.

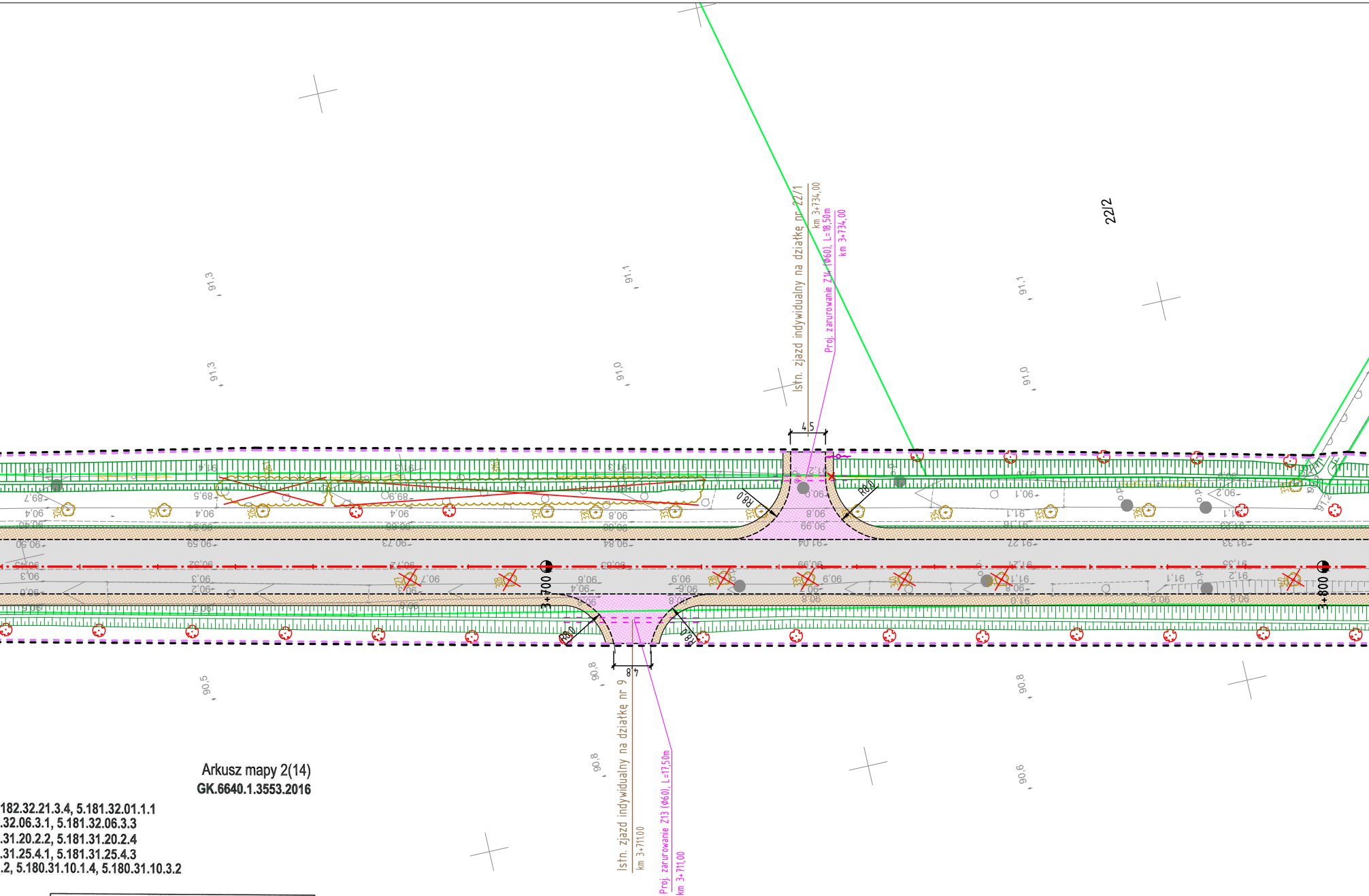
22/2
Istn. zjazd indywidualny na działkę nr 22/1
km 3+734,00
Proj. zarurowanie Z14 (Φ60), L=18,50m
km 3+734,00
4,5
R8,0
R8,0
3+700
3+800
R8,0
R8,0
4,8
Istn. zjazd indywidualny na działkę nr 9
km 3+711,00
Proj. zarurowanie Z13 (Φ60), L=17,50m
km 3+711,00
91,3
91,3
91,1
91,0
91,1
91,0
90,5
90,8
90,8
90,8
90,6

Arkusz mapy 2(14)

GK.6640.1.3553.2016

182.32.21.3.4, 5.181.32.01.1.1
.32.06.3.1, 5.181.32.06.3.3
.31.20.2.2, 5.181.31.20.2.4
.31.25.4.1, 5.181.31.25.4.3
.2, 5.180.31.10.1.4, 5.180.31.10.3.2

Poświadcza się, że niniejszy dokument został opracowany w wyniku prac geodezyjnych i kartograficznych, których rezultaty zawiera operat techniczny wpisany do ewidencji materiałów państwowego zasobu geodezyjnego i kartograficznego

STAROSTA
POWIATU SZAMOTULSKIEGO
P.3024.2017.1745

(Identyfikator ewidencyjny materiału zasobu - operatu technicznego)

12.07.2017r.

(Data wpisania operatu technicznego do ewidencji materiałów zasobu)

Z up. STAROSTY

(imię, nazwisko i podpis osoby reprezentującej organ)

mgr inż. Paweł Rybak
Kierownik PODGiK

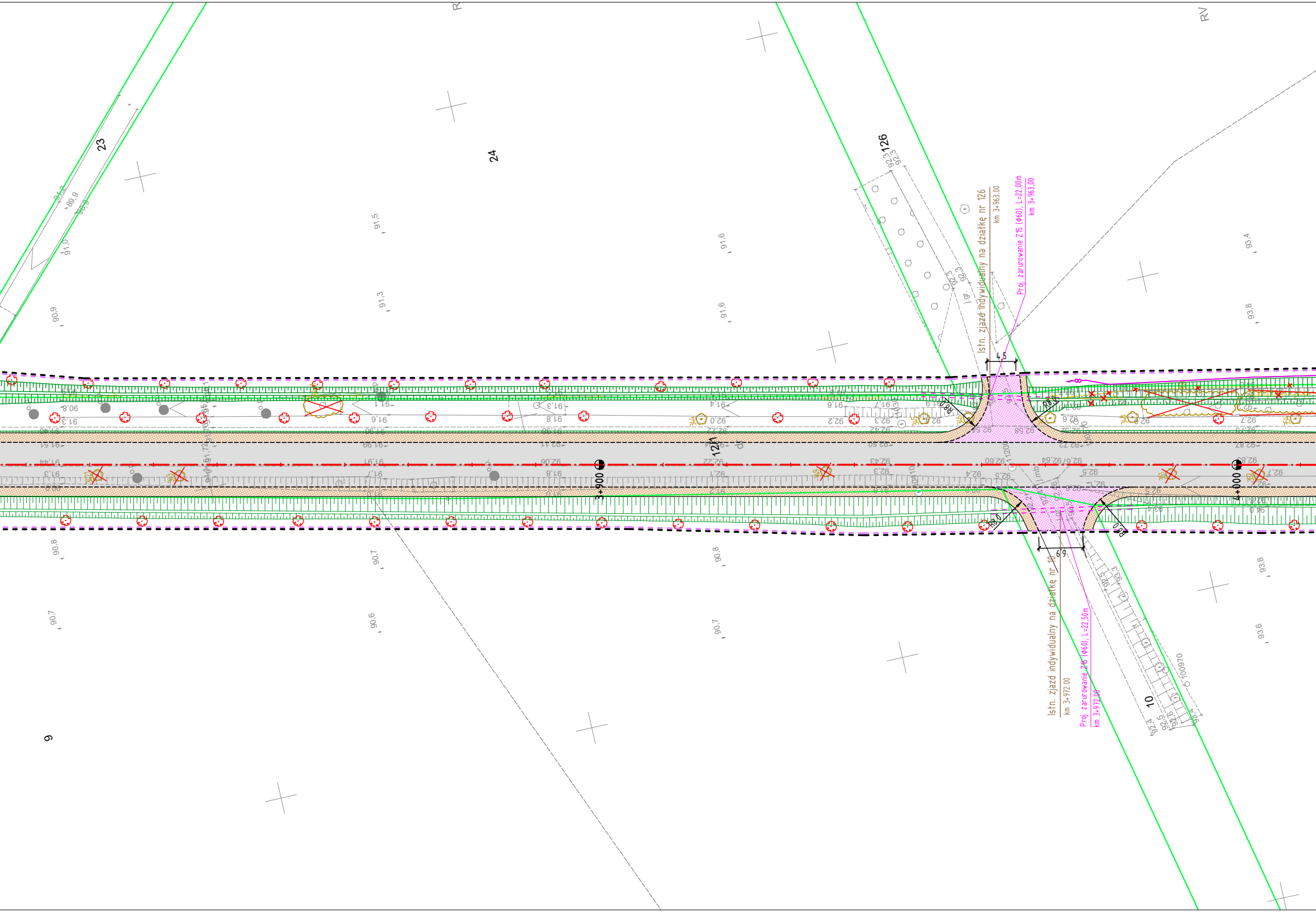
Istn. zjazd indywidualny na działkę nr 126
km 3+963.00
Proj. zarurowanie Z15 (Ø60), L=22,00m
km 3+963,00
4,5
Istn. zjazd indywidualny na działkę nr 10
km 3+972.00
Proj. zarurowanie Z16 (Ø60), L=22,50m
km 3+972,00
6,9
R8,0
3+900
4+000
23
24
126
12/1
9
10
j.gr.
RV
91,5
91,3
91,6
93,4
93,8
93,6
90,9
90,8
90,7
90,6

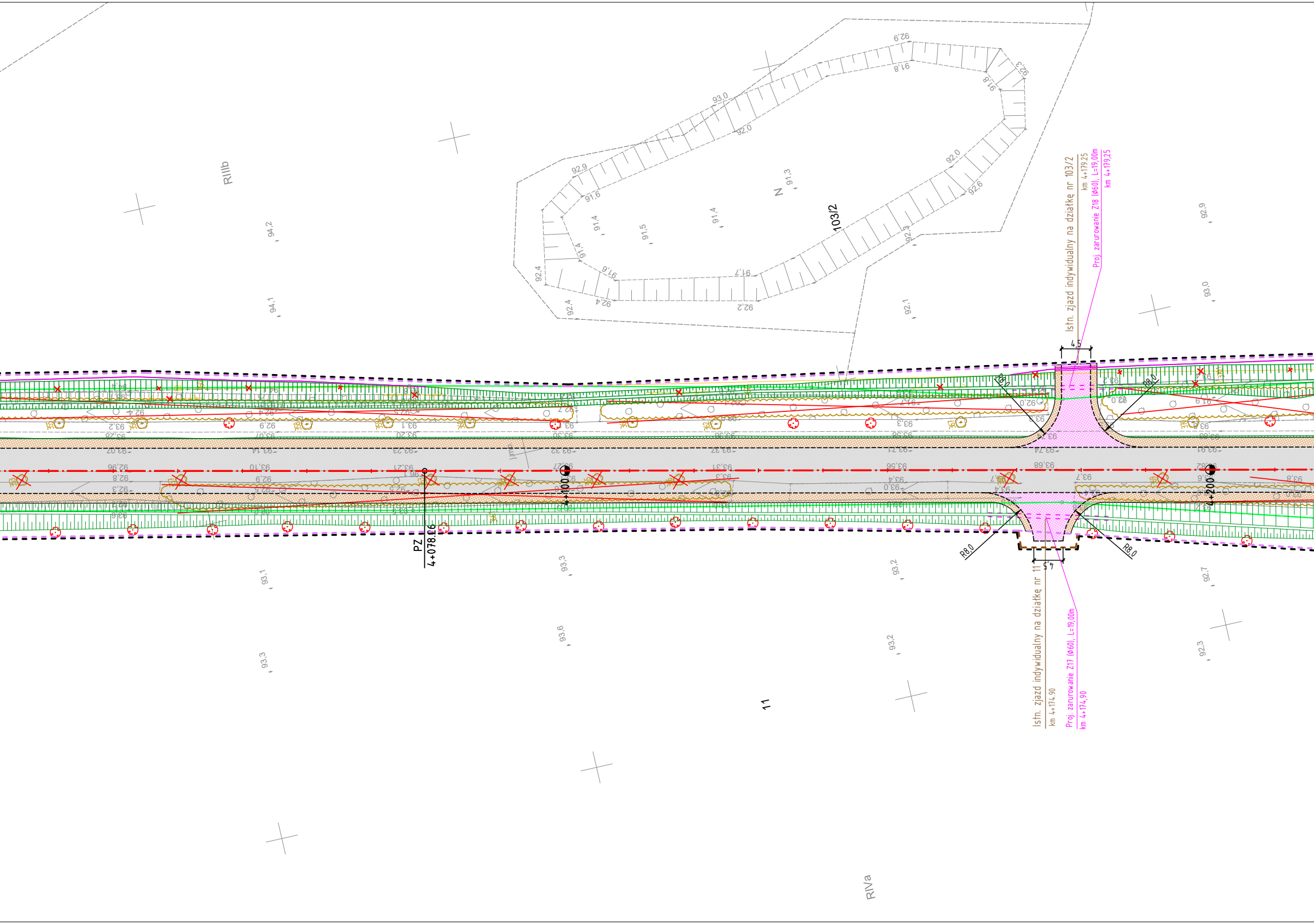

RIIIb
RIVa
N
103/2
11
94,2
94,1
93,0
92,9
92,0
91,6
91,4
91,5
91,3
91,4
91,7
92,2
92,4
92,4
91,8
92,3
92,6
92,3
92,1
92,9
93,0
93,1
93,3
93,3
93,6
93,2
93,2
92,7
92,3
Istn. zjazd indywidualny na działkę nr 103/2
km 4+179.25
Proj. zarurowanie Z18 (Ø60), L=19,00m
km 4+179,25
4,5
R8,0
R8,0
R8,0
R8,0
PZ
4+078.16
4+100
4+200
4,5
Istn. zjazd indywidualny na działkę nr 11
km 4+174.90
Proj. zarurowanie Z17 (Ø60), L=19,00m
km 4+174,90

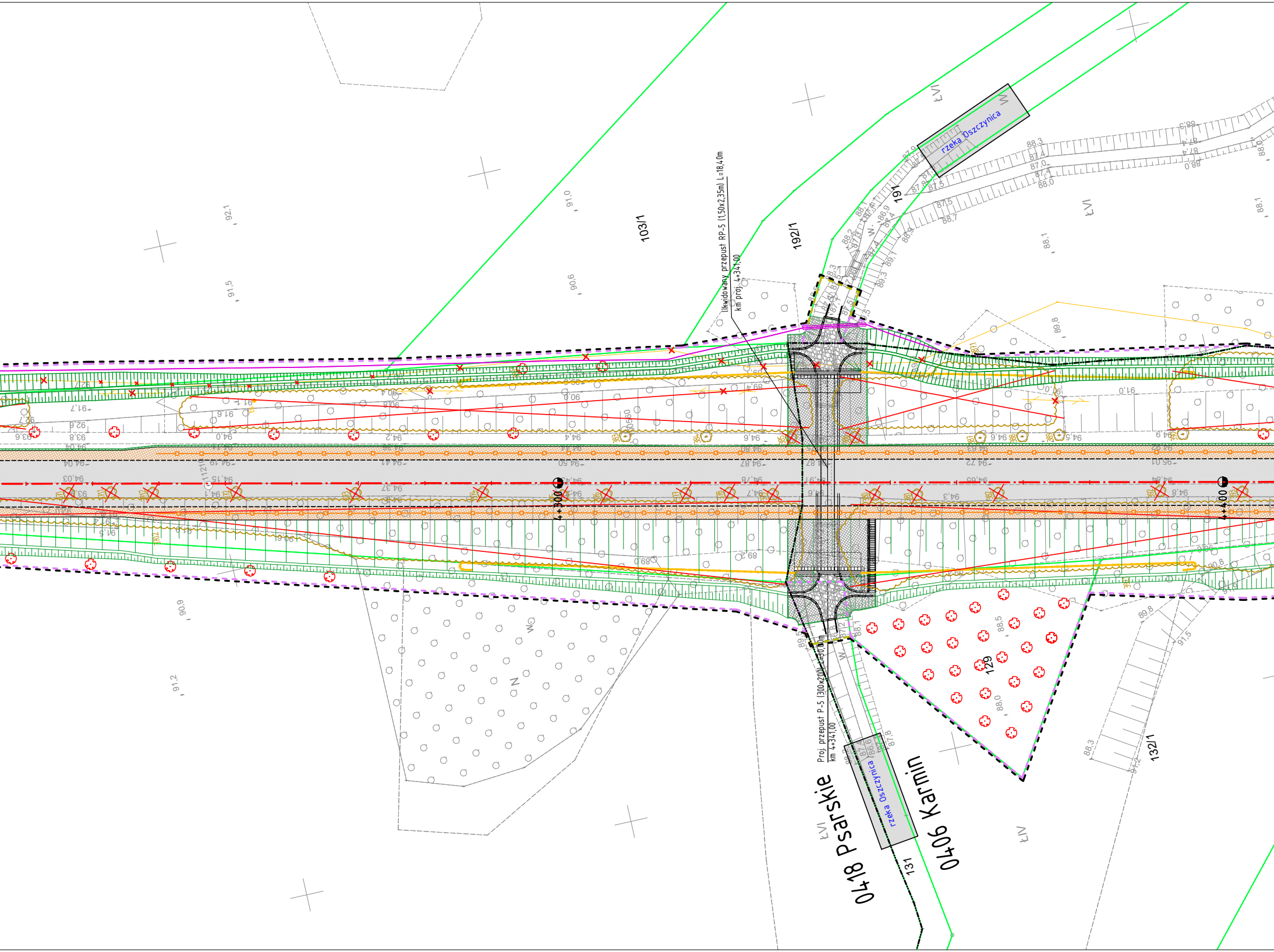
rzeka Oszczynica
103/1
192/1
191
likwidowany przepust RP-5 (1,50x2,35m) L=18,40m
km proj. 4+341,00
4+300
4+400
Proj. przepust P-5 (300x200) L=30,00m
km 4+341,00
129
131
132/1
ŁVI
ŁIV
0418 Psarskie
0406 Karmin
rzeka Oszczynica
W
N
92,1
91,5
91,0
90,6
90,9
91,2
89,8
88,1
88,5
88,0
88,3
91,5
91,2
88,1

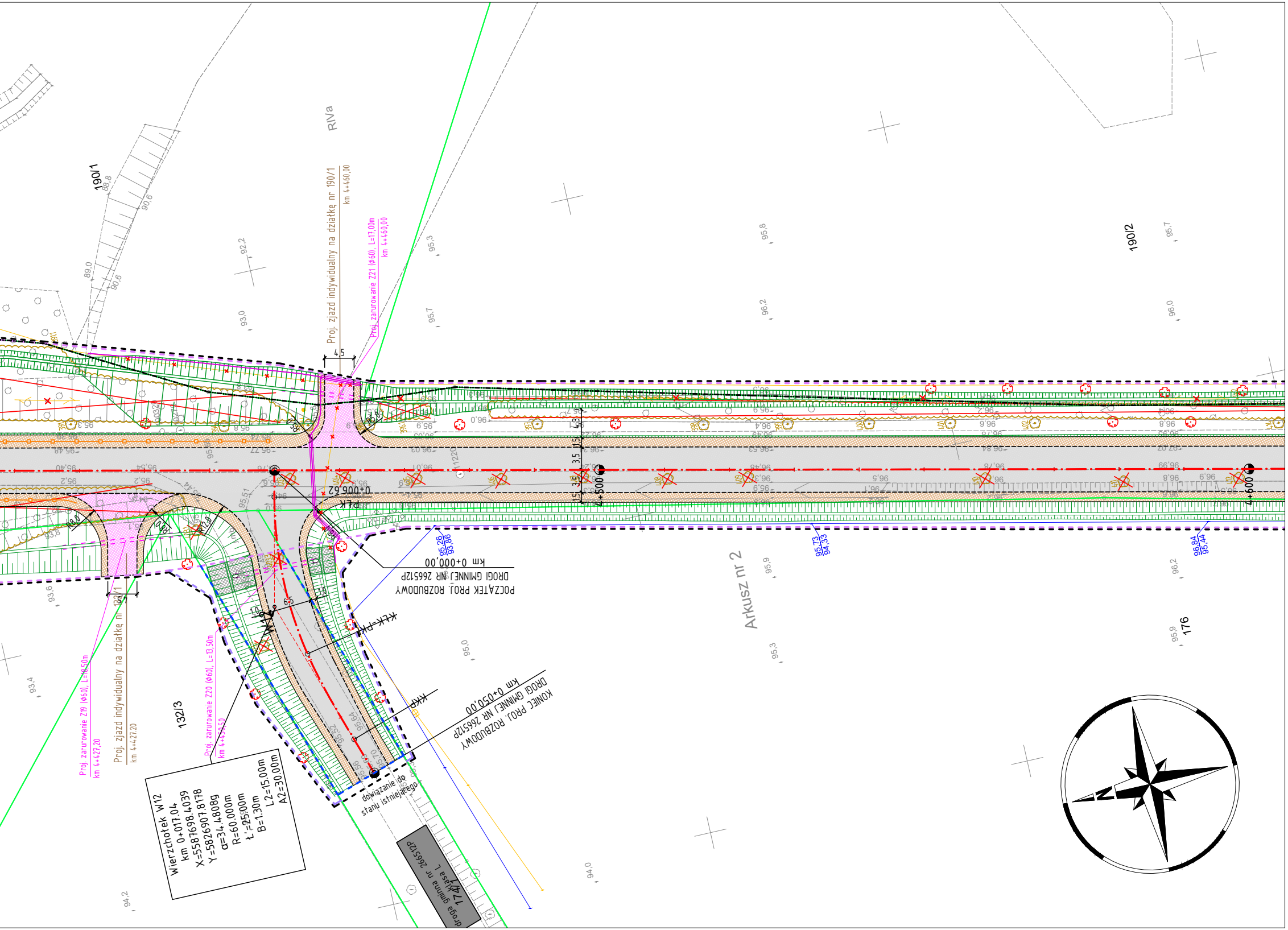
RIVa
190/1
190/2
132/3
132/1
176
174/1
Arkusz nr 2
Proj. zjazd indywidualny na działkę nr 190/1
km 4+460,00
Proj. zarurowanie Z21 (Ø60), L=17,00m
km 4+460,00
4,5
Proj. zjazd indywidualny na działkę nr 132/1
km 4+427.20
Proj. zarurowanie Z19 (Ø60), L=18,50m
km 4+427,20
Proj. zarurowanie Z20 (Ø60), L=13,50m
km 4+450,0
Wierzchołek W12
km 0+017.04
X=5587698.4039
Y=5826907.8178
α=34.4808g
R=60.0000m
t'=25.00m
B=1.30m
L2=15.00m
A2=30.00m
W12
PŁK
0+006,62
KŁK-PŁK
KKP
km 0+000,00
DROGI GMINNEJ NR 266512P
POCZĄTEK PROJ. ROZBUDOWY
KONIEC PROJ. ROZBUDOWY
DROGI GMINNEJ NR 266512P
km 0+050,00
dowiązanie do stanu istniejącego
droga gminna nr 266512P
klasa L
4+500
4+600
95,26
93,86
95,73
94,33
96,84
95,44
6,5
1,0
1,5
3,5
4,3
N

LEGENDA

— —	linie określające granice terenu niezbędnego dla obiektów budowlanych, w tym:
— —	linie rozgraniczające teren drogi wojewódzkiej
— —	linie rozgraniczające teren drogi powiatowej
— —	linie rozgraniczające teren drogi gminnej
— —	linie określające zakres przejścia przez teren wód płynących
— —	linie określające zakres budowy lub przebudowy urządzeń wodnych lub urządzeń melioracji wodnych szczegółowych
— —	linie określające zakres budowy lub przebudowy sieci uzbrojenia terenu
— —	linie określające zakres budowy lub przebudowy innych dróg publicznych
— —	linie określające zakres budowy lub przebudowy zjazdów
— —	linie określające zakres rozbiórki istniejących obiektów budowlanych
——	istniejące granice działek
15/40	istniejące numery działek
— · —	projektowana oś
——	projektowany krawężnik trapezowy 15/21x30cm
——	projektowany krawężnik granitowy 20x25cm
——	projektowany krawężnik 20x30cm
— — —	projektowany krawężnik 20x30cm obniżony
——	projektowany krawężnik kamienny 20x30cm
——	projektowane obrzeże 8x30cm
- - - -	projektowany krawężnik drogowy 12x25cm obniżony
— — —	projektowany ściek z kostki
- - - -	projektowana krawędź jezdni
——	projektowana krawędź pobocza
= = = =	projektowane zarurowanie rowu
——	projektowane zabezpieczenie nasypu drogowego
—▫—	projektowany ekran akustyczny
-o-o-o-	projektowana bariera ochronna
┼┼┼┼	projektowana barieroporęcz ochronna
▬	fakturowe oznaczenia dla niewidomych
▭	projektowana jezdnia - naw. bitumiczna
▭	projektowana nawierzchnia - kostka granitowa
▨	projektowana nawierzchnia - tłuczeń
▭	projektowane pobocze - jasne kruszywo łamane
▭	projektowane zjazdy - naw. z kostki betonowej (grafitowa)
▭	projektowane zjazdy - naw. bitumiczna
▭	projektowana zieleń (humusowanie wraz z obsianiem trawą)
▭	projektowana ścieżka rowerowa - naw. bitumiczna
▭	projektowany chodnik - naw. z kostki betonowej (szara)
▭	projektowana zatoka autobusowa naw. z kostki betonowej (szara)

ELEMENTY SIECI KANALIZACYJNEJ

—o—	projektowany kanał deszczowy ze studnią
●—	proj. studnia wpustowa z przykanalikiem
—○—	proj. osadnik
▫o-	proj. studnia wpadowa

ELEMENTY SIECI WODOCIĄGOWEJ

✕—✕	likwidowana sieć wodociągowa
——	projektowana sieć wodociągowa

ELEMENTY SIECI ELEKTROENERGETYCZNEJ

——	projektowana sieć zasilające oświetlenie/oznakowanie
—▭—	zabezpieczenie sieci rurą osłonową
▪-◐	projektowany słup z oprawą drogową
▬	projektowana szafka SO z pomiarem

ELEMENTY SIECI TELEKOMUNIKACYJNEJ

✕—✕	likwidowana sieć telekomunikacyjna
——	projektowana sieć telekomunikacyjna doziemna
—▭—	zabezpieczenie sieci rurą osłonową
←o→	projektowany słup telekomunikacyjny

WYCINKA DRZEW I KRZEWÓW

⊙ 112	zinwentaryzowane drzewa do pozostawienia
○ 124	zinwentaryzowane krzewy do pozostawienia
⊗ 111	zinwentaryzowane drzewa do wycinki
⊗ 106	zinwentaryzowane krzewy do wycinki

NASADZENIA DRZEW I KRZEWÓW

✿	nasadzenia drzew lisciastych
100m²	nasadzenia krzewów

SMP projektanci

SMP Projektanci Sp. z o.o. Sp. k.
ul. Głuchowska 1
60-101 Poznań
www.smp.poznan.pl
e-mail: biuro@smp.poznan.pl
tel. 61 861 96 36, fax. 61 861 06 44
NIP 779-23-71-246 REGON 301375359

Inwestor: Wielkopolski Zarząd Dróg Wojewódzkich w Poznaniu
ul. Wilczak 51, 61-623 Poznań

Nazwa inwestycji:
Rozbudowa drogi wojewódzkiej nr 116 Nojewo - Podpniewki
na odcinku od Nojewa do skrzyżowania z drogą wojewódzką nr 187

Branża: PROJEKT ZAGOSPODARAWANIA TERENU

Stadium dokumentacji: PB

Stanowisko	Imię i nazwisko	Uprawnienia	Podpis
Projektant Branża drogowa	mgr inż. Marcin Matysik	WKP/0233/POOD/06 specjalność drogowa	
Projektant Branża drogowa	mgr inż. Szymon Antkowiak	WKP/0121/POOD/16 specjalność inż. drogowa	
Sprawdz. Branża drogowa Projektant Branża konstr.	mgr inż. Łukasz Szuba	7131/190/P/2002 s. konstrukcyjno-budowlana	
Projektant Branża mostowa	mgr inż. Waldemar Zagożdżon	WKP/0125/POOM/11 specjalność mostowa	
Sprawdzający Branża mostowa	mgr inż. Błażej Tyburski	WKP/0364/POOM/15 specjalność inż. mostowa	
Projektant Branża wod.-kan.	inż. Agnieszka Rak	SLK/1159/PWOS/06 specjalność instalacyjna	
Sprawdzający Branża wod.-kan.	mgr inż. Agnieszka Pach	7131-7132/137/PW/2002 specjalność instalacyjna	
Projektant Branża elektroenergetyczna	mgr inż. Piotr Piskorek	ZAP/0219/POOE/11 specjalność instalacyjna	
Sprawdzający Branża elektroenergetyczna	mgr inż. Michał Słaby	MAP/0370/PWBE/17 specjalność elektryczna	
Projektant Branża telekomunikacyjna	inż. Ireneusz Berger	0562/97/U spec. telekomunikacyjna	
Sprawdzający Branża telekomunikacyjna	Zbigniew Anioła	0277/96/U spec. telekomunikacyjna	

Tytuł rysunku: Projekt zagospodarowania terenu

Nr 2.5

Nr umowy: 824/112.WZP/16
Data opracowania: 05/2019
Skala: 1:500