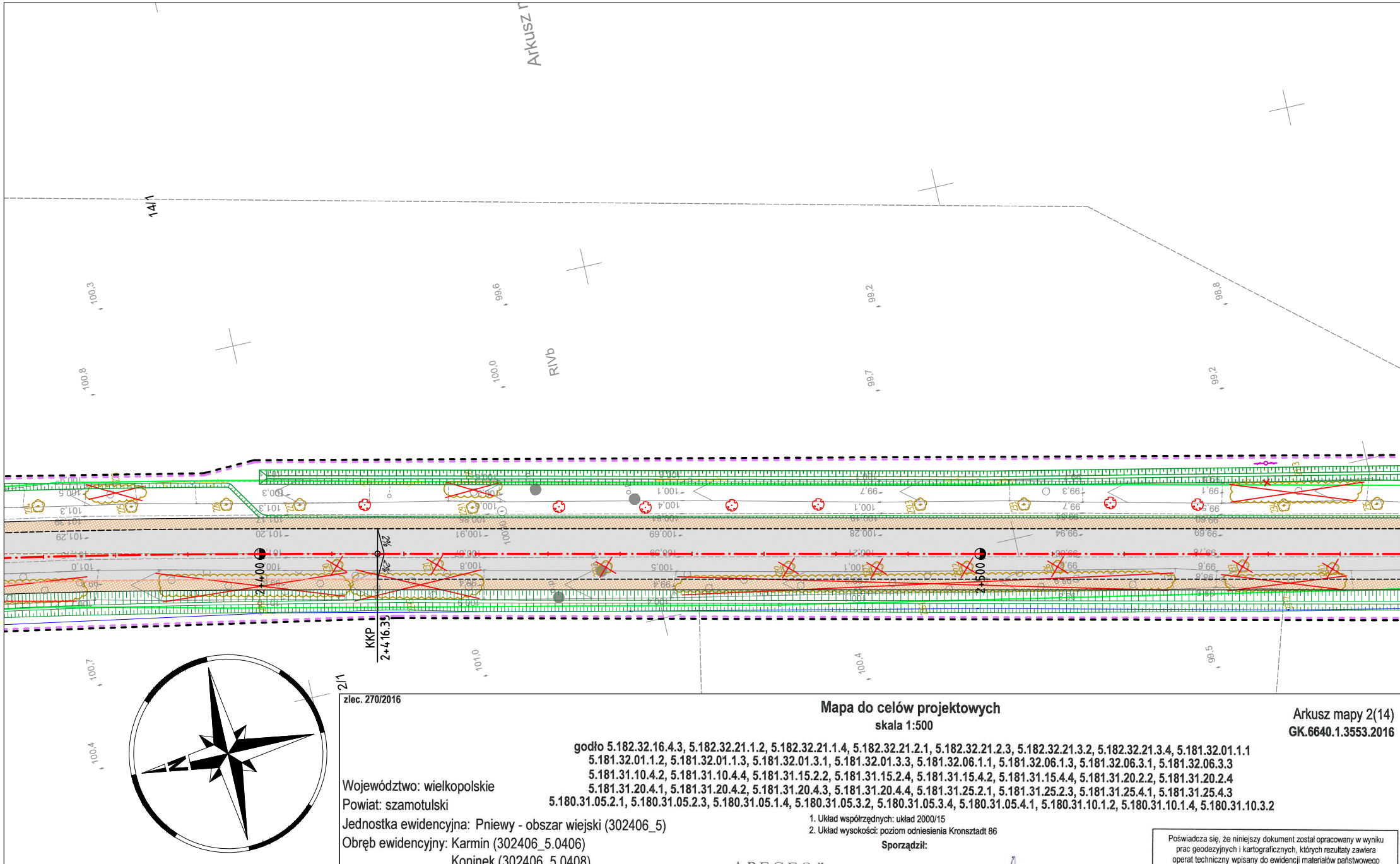
Arkusz n
14/1
RIVb
100,3
99,6
99,2
98,8
100,8
100,0
99,7
99,2
2+400
2%
2%
KKP
2+416.35
2+500
100,7
101,0
100,4
99,5
2/1
100,4
RIVb

zlec. 270/2016

Mapa do celów projektowych

skala 1:500

Arkusz mapy 2(14)

GK.6640.1.3553.2016

godło 5.182.32.16.4.3, 5.182.32.21.1.2, 5.182.32.21.1.4, 5.182.32.21.2.1, 5.182.32.21.2.3, 5.182.32.21.3.2, 5.182.32.21.3.4, 5.181.32.01.1.1 5.181.32.01.1.2, 5.181.32.01.1.3, 5.181.32.01.3.1, 5.181.32.01.3.3, 5.181.32.06.1.1, 5.181.32.06.1.3, 5.181.32.06.3.1, 5.181.32.06.3.3 5.181.31.10.4.2, 5.181.31.10.4.4, 5.181.31.15.2.2, 5.181.31.15.2.4, 5.181.31.15.4.2, 5.181.31.15.4.4, 5.181.31.20.2.2, 5.181.31.20.2.4 5.181.31.20.4.1, 5.181.31.20.4.2, 5.181.31.20.4.3, 5.181.31.20.4.4, 5.181.31.25.2.1, 5.181.31.25.2.3, 5.181.31.25.4.1, 5.181.31.25.4.3 5.180.31.05.2.1, 5.180.31.05.2.3, 5.180.31.05.1.4, 5.180.31.05.3.2, 5.180.31.05.3.4, 5.180.31.05.4.1, 5.180.31.10.1.2, 5.180.31.10.1.4, 5.180.31.10.3.2

Województwo: wielkopolskie
Powiat: szamotulski
Jednostka ewidencyjna: Pniewy - obszar wiejski (302406_5)
Obręb ewidencyjny: Karmin (302406_5.0406)
Koninek (302406_5.0408)
Nojewo (302406_5.0412)
Podpniewki (302406_5.0416)
Psarskie (302406_5.0418)
Miejscowość: Podpniewki, Nojewo

1. Układ współrzędnych: układ 2000/15
2. Układ wysokości: poziom odniesienia Kronsztadt 86

Sporządził:

„APEGEO"
Usługi Geodezyjne - Artur Perła
61-622 Poznań, ul. Naramowicka 3[illegible]/9
tel. 501 446 955
NIP 764-138-60-89 Regon 301602170

GEODETA UPRAWNIONY
inż. Artur Perła
uprawnienia nr 21473
61-622 Poznań, ul. Naramowicka 35c/9
tel. 501 446 955

Oznaczenie i informacje o służebnościach gruntowych mających wpływ na zagospodarowanie gruntów, zlokalizowanych w granicach projektowanej inwestycji	nie ustalono
Oznaczenie i symbol konturu użytku gruntowego, który nie jest ujawniony w bazie danych ewidencji gruntów i budynków	brak

Mapa aktualna na dzień 20.02.2017 r.

Nie wyklucza się istnienia w terenie innych nie wykazanych na niniejszej mapie urządzeń podziemnych, które nie były zgłoszone do inwentaryzacji, lub o których brak jest informacji w instytucjach branżowych.

W obszarze oznaczonym linią ▬ dokonano aktualizacji treści mapy zasadniczej.

Kolorem czerwonym zaznaczono punkty osnowy geodezyjnej, które podlegają ochronie. Zgodnie z art. 48 pkt 3 ustawy z dnia 17 maja 1989 r. Prawo geodezyjne i kartograficzne (Dz.U. z 2016 r. poz. 1629, z późn. zm.), kto (...) niszczy, uszkadza i przemieszcza znaki geodezyjne (...) podlega karze grzywny.

Poświadcza się, że niniejszy dokument został opracowany w wyniku prac geodezyjnych i kartograficznych, których rezultaty zawiera operat techniczny wpisany do ewidencji materiałów państwowego zasobu geodezyjnego i kartograficznego

STAROSTA
POWIATU SZAMOTULSKIEGO
P.3024.2017.1745

(Identyfikator ewidencyjny materiału zasobu - operatu technicznego)

12.07.2017r.

(Data wpisania operatu technicznego do ewidencji materiałów zasobu)

z up. STAROSTY

(imię, nazwisko i podpis osoby reprezentującej organ)

mgr inż. Paweł Rybak
Kierownik PODGiK

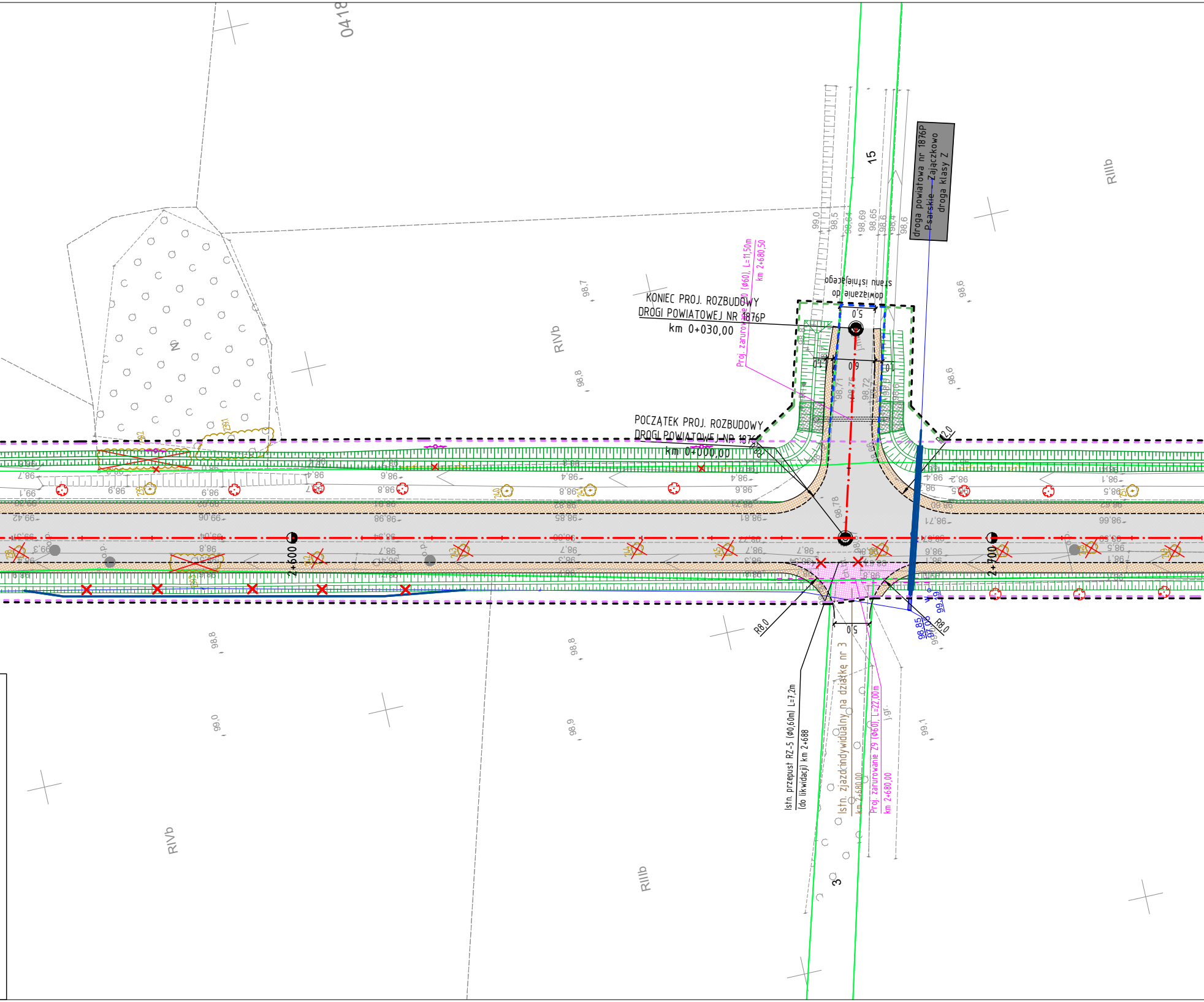
KONIEC PROJ. ROZBUDOWY
DROGI POWIATOWEJ NR 1876P
km 0+030,00
POCZĄTEK PROJ. ROZBUDOWY
DROGI POWIATOWEJ NR 1876P
km 0+000,00
droga powiatowa nr 1876P
Psarskie - Zajączkowo
droga klasy Z
dowiązanie do
stanu istniejącego
Proj. zarurowanie Z10 (Φ60), L=11,50m
km 2+680,50
Istn. przepust RZ-5 (Φ0,60m) L=7,2m
(do likwidacji) km 2+688
Istn. zjazd indywidualny na działkę nr 3
km 2+680,00
Proj. zarurowanie Z9 (Φ60), L=22,00m
km 2+680,00
j.gr.
2+600
2+700
R8,0
R8,0
R12,0
5,0
5,0
6,0
0418
15
3
RIVb
RIVb
RIVb
RIIIb
RIIIb
98,7
98,8
98,8
98,9
99,0
99,1
98,6
98,6
98,8
99,0
98,5
98,64
98,69
98,65
98,6
98,4
98,6
98,78
98,85
99,19

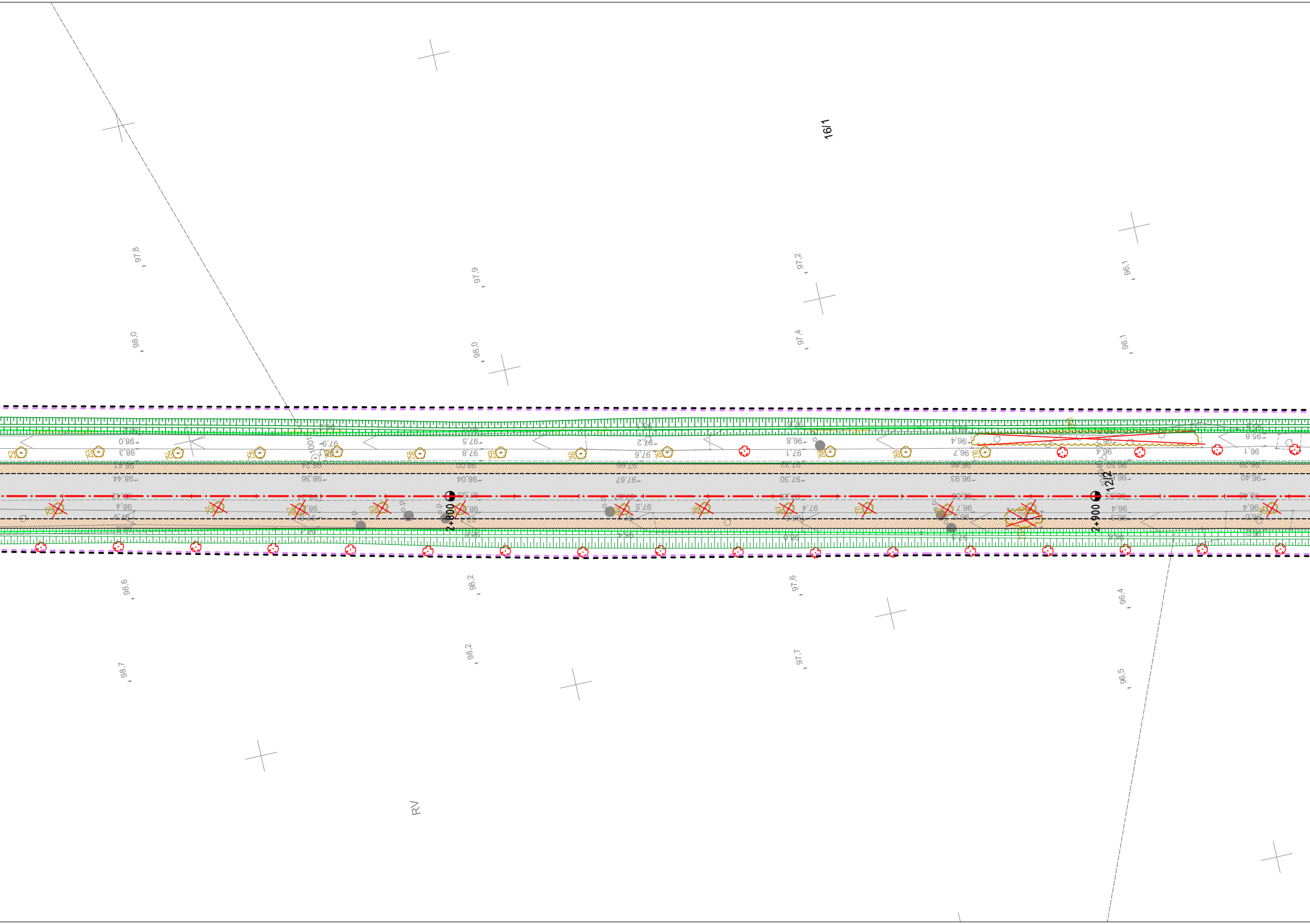
16/1
12/2
2+800
2+900
RV
97,8
98,0
97,9
98,0
97,2
97,4
96,1
96,1
98,6
98,7
98,2
98,2
97,6
97,7
96,4
96,5
98,44
98,36
98,04
97,67
97,30
96,93
96,40
98,0
98,3
97,9
97,5
97,8
97,2
97,6
96,8
97,1
96,4
96,7
95,8
96,1
98,4
97,5
97,4
96,7
96,4

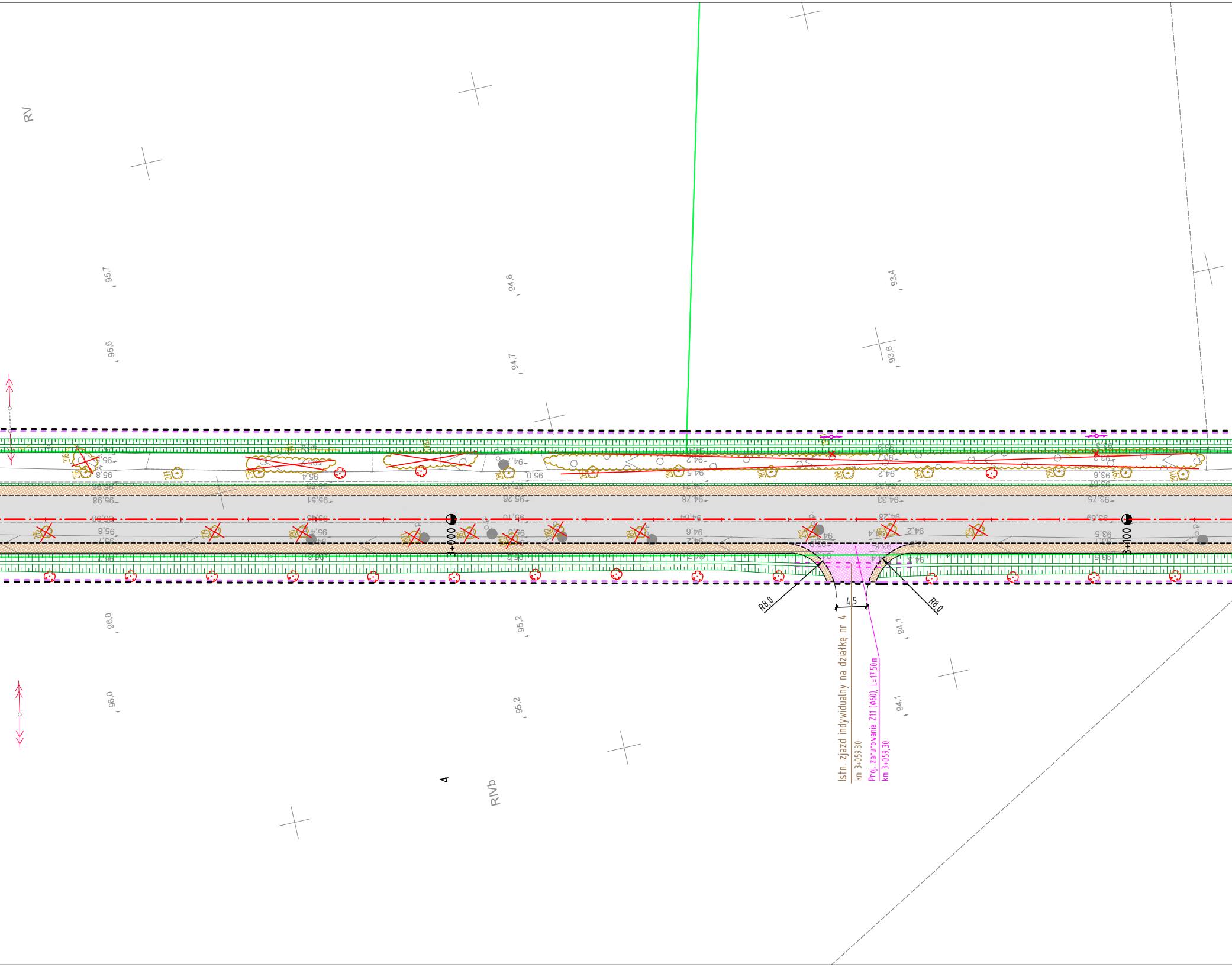
RV
95,7
95,6
94,6
94,7
93,4
93,6
3+000
3+100
R8,0
R8,0
4,5
Istn. zjazd indywidualny na działkę nr 4
km 3+059,30
Proj. zarurowanie Z11 (Φ60), L=17,50m
km 3+059,30
96,0
96,0
95,2
95,2
94,1
94,1
4
RIVb

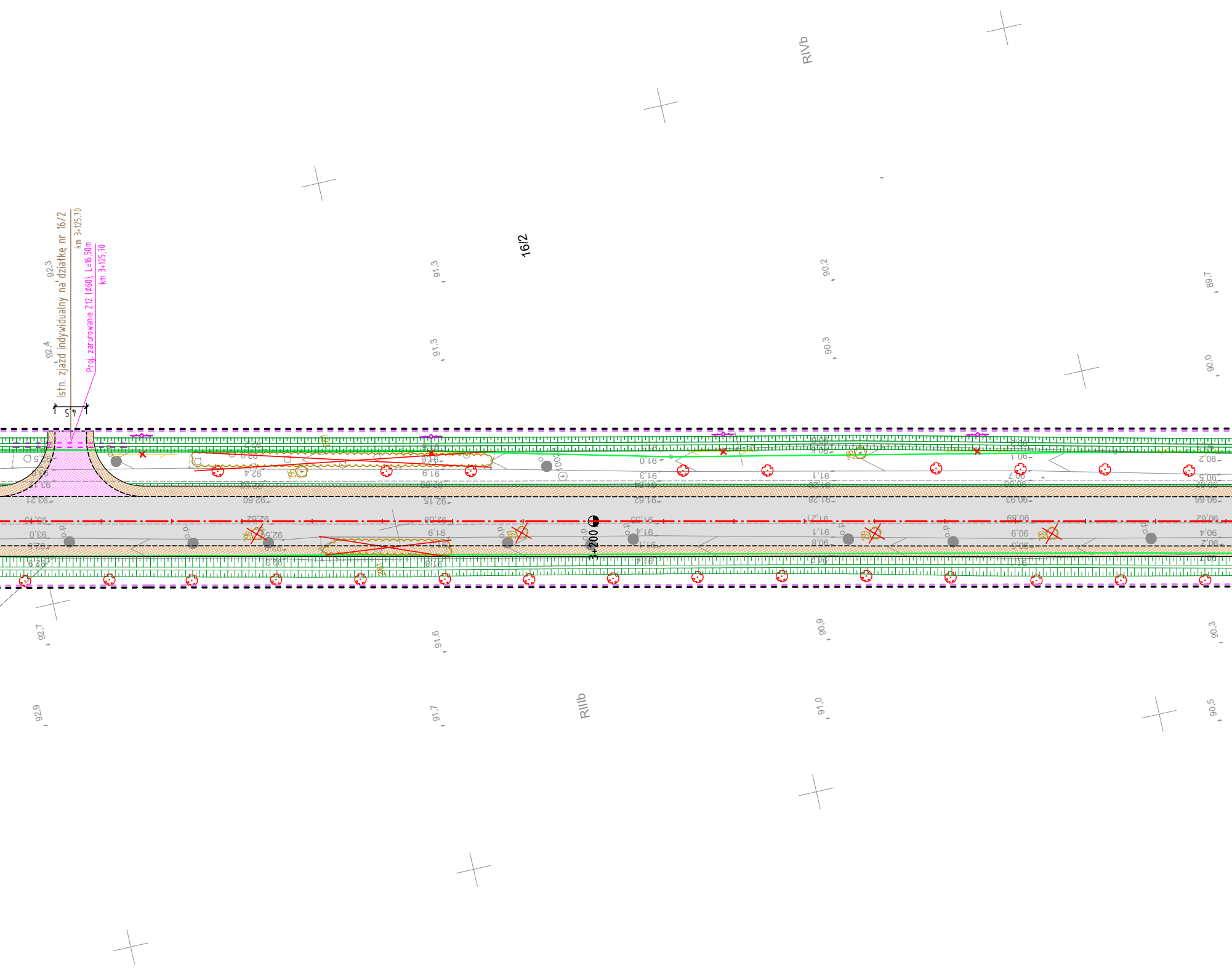

RIVb
16/2
Istn. zjazd indywidualny na działkę nr 16/2
km 3+125.70
Proj. zarurowanie Z12 (Ø60), L=16,50m
km 3+125,70
4,5
92,3
92,4
91,3
91,3
90,2
90,3
89,7
90,0
3+200
92,7
91,6
90,9
90,3
RIIIb
92,9
91,7
91,0
90,5

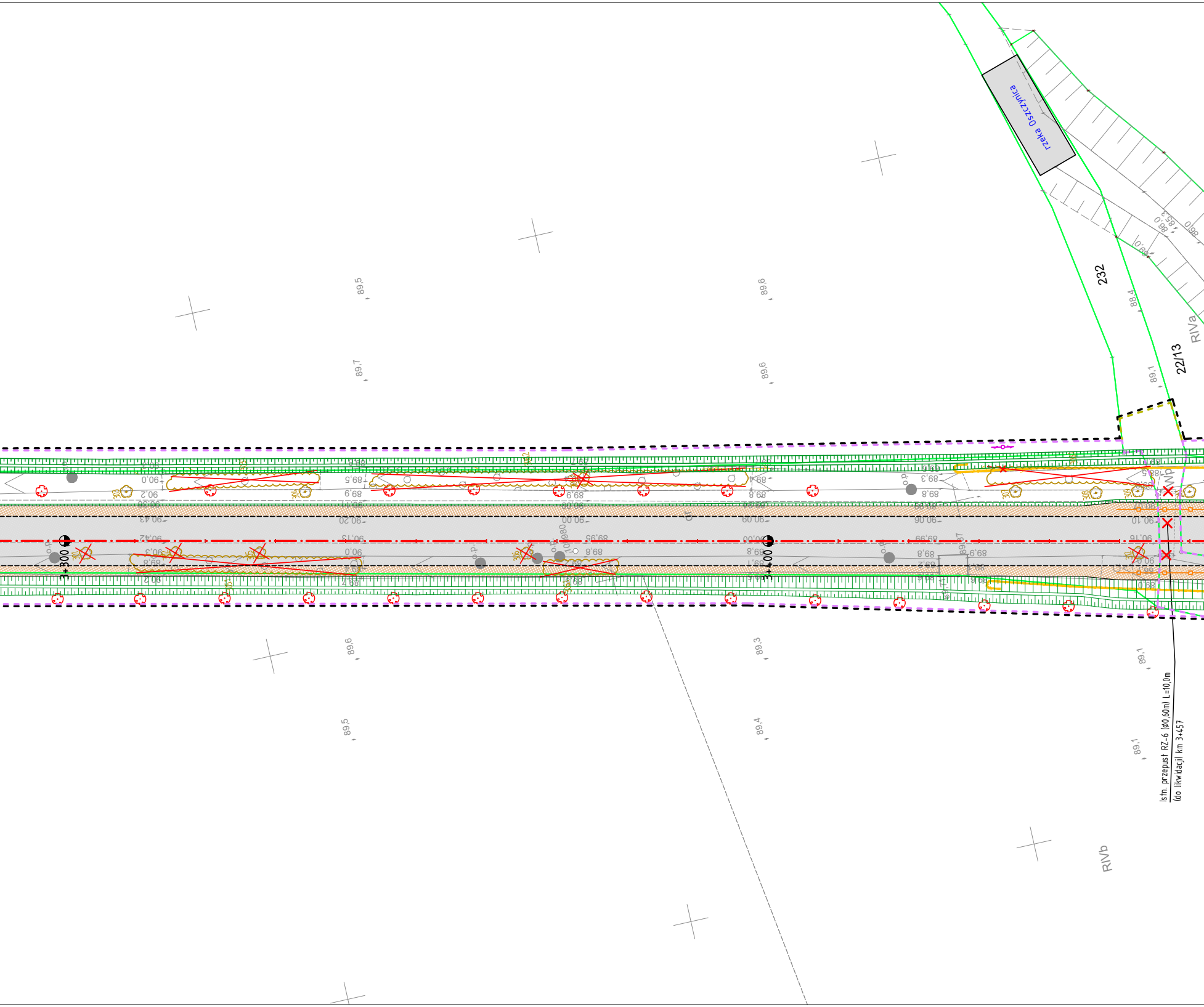
rzeka Oszczynica
232
22/13
RIVa
RIVb
3+300
3+400
89,5
89,6
89,7
89,6
89,6
89,3
89,5
89,4
88,4
89,1
89,1
89,1
Istn. przepust RZ-6 (Ø0,60m) L=10,0m
(do likwidacji) km 3+457

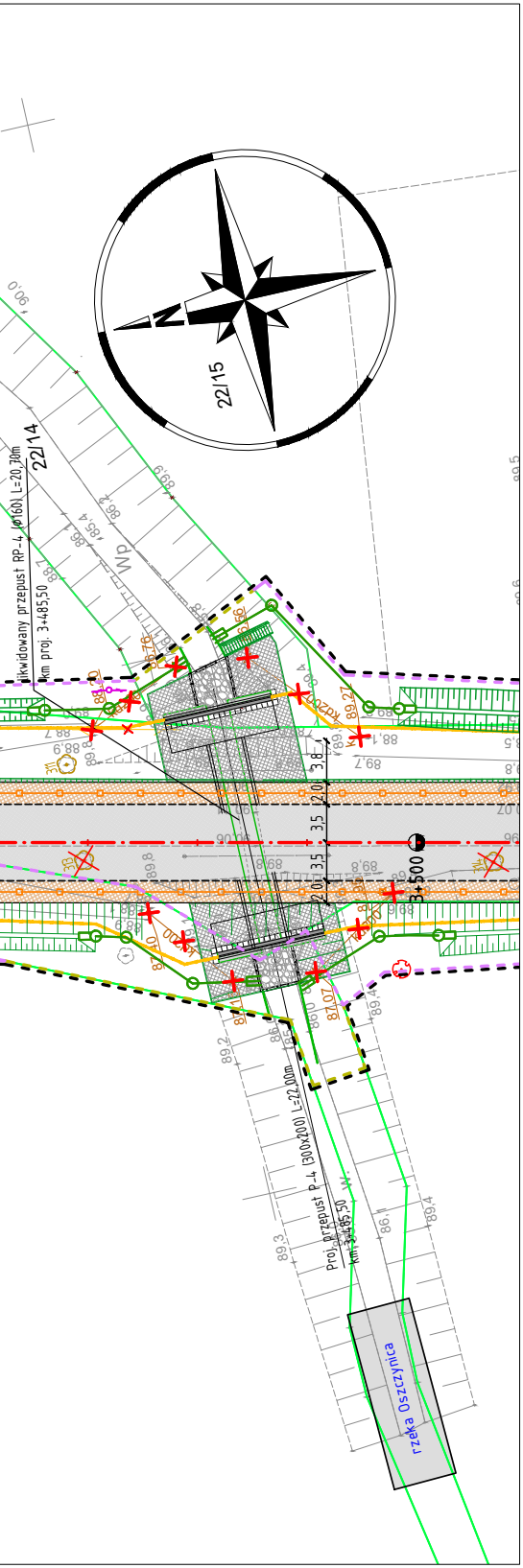
22/15
22/14
likwidowany przepust RP-4 (ø160) L=20,70m
km proj. 3+485,50
Wp
3+500
3,8
2,0
3,5
3,5
2,0
Proj. przepust P-4 (300x200) L=22,00m
km 3+485,50
rzeka Oszczynica
89,3
89,4
89,2
86,1

LEGENDA

- linie określające granice terenu niezbędnego dla obiektów budowlanych, w tym:
  - linie rozgraniczające teren drogi wojewódzkiej
  - linie rozgraniczające teren drogi powiatowej
  - linie rozgraniczające teren drogi gminnej
  - linie określające zakres przejścia przez teren wód płynących
  - linie określające zakres budowy lub przebudowy urządzeń wodnych lub urządzeń melioracji wodnych szczegółowych
  - linie określające zakres budowy lub przebudowy sieci uzbrojenia terenu
  - linie określające zakres budowy lub przebudowy innych dróg publicznych
  - linie określające zakres budowy lub przebudowy zjazdów
  - linie określające zakres rozbiórki istniejących obiektów budowlanych
- istniejące granice działek
- 15/40 istniejące numery działek
- projektowana oś
- projektowany krawężnik trapezowy 15/21x30cm
- projektowany krawężnik granitowy 20x25cm
- projektowany krawężnik 20x30cm
- projektowany krawężnik 20x30cm obniżony
- projektowany krawężnik kamienny 20x30cm
- projektowane obrzeże 8x30cm
- projektowany krawężnik drogowy 12x25cm obniżony
- projektowany ściek z kostki
- projektowana krawędź jezdni
- projektowana krawędź pobocza
- projektowany przepust
- projektowane zabezpieczenie nasypu drogowego
- projektowany ekran akustyczny
- projektowana bariera ochronna
- projektowana barieroporęcz ochronna
- fakturowe oznaczenia dla niewidomych
- projektowana jezdnia - naw. bitumiczna
- projektowana nawierzchnia - kostka granitowa
- projektowana nawierzchnia - tłuczeń
- projektowane pobocze - jasne kruszywo łamane
- projektowane zjazdy - naw. z kostki betonowej (grafitowa)
- projektowane zjazdy - naw. bitumiczna
- projektowana zieleń (humusowanie wraz z obsianiem trawą)
- projektowana ścieżka rowerowa - naw. bitumiczna
- projektowany chodnik - naw. z kostki betonowej (szara)
- projektowana zatoka autobusowa naw. z kostki betonowej (szara)

ELEMENTY SIECI KANALIZACYJNEJ

- projektowany kanał deszczowy ze studnią
- proj. studnia wpustowa z przykanalikiem
- proj. osadnik
- proj. studnia wpadowa

ELEMENTY SIECI WODOCIĄGOWEJ

- likwidowana sieć wodociągowa
- projektowana sieć wodociągowa

ELEMENTY SIECI ELEKTROENERGETYCZNEJ

- projektowana sieć zasilające oświetlenie/oznakowanie
- zabezpieczenie sieci rurą osłonową
- projektowany słup z oprawą drogową
- projektowana szafka SO z pomiarem

ELEMENTY SIECI TELEKOMUNIKACYJNEJ

- likwidowana sieć telekomunikacyjna
- projektowana sieć telekomunikacyjna doziemna
- zabezpieczenie sieci rurą osłonową
- projektowany słup telekomunikacyjny

WYCINKA DRZEW I KRZEWÓW

- 112 zinwentaryzowane drzewa do pozostawienia
- 124 zinwentaryzowane krzewy do pozostawienia
- 111 zinwentaryzowane drzewa do wycinki
- 106 zinwentaryzowane krzewy do wycinki

NASADZENIA DRZEW I KRZEWÓW

- nasadzenia drzew lisciastych
- 100m² nasadzenia krzewów

SMP projektanci

SMP Projektanci Sp. z o.o. Sp. k.
ul. Głuchowska 1
60-101 Poznań
www.smp.poznan.pl
e-mail: biuro@smp.poznan.pl
tel. 61 861 96 36, fax. 61 861 06 44
NIP 779-23-71-246 REGON 301375359

Inwestor: Wielkopolski Zarząd Dróg Wojewódzkich w Poznaniu
ul. Wilczak 51, 61-623 Poznań

Nazwa inwestycji:
Rozbudowa drogi wojewódzkiej nr 116 Nojewo - Podpniewki
na odcinku od Nojewa do skrzyżowania z drogą wojewódzką nr 187

Branża: PROJEKT ZAGOSPODARAWANIA TERENU

Stadium dokumentacji: PB

Stanowisko	Imię i nazwisko	Uprawnienia	Podpis
Projektant Branża drogowa	mgr inż. Marcin Matysik	WKP/0233/POOD/06 specjalność drogowa	
Projektant Branża drogowa	mgr inż. Szymon Antkowiak	WKP/0121/POOD/16 specjalność inż. drogowa	
Sprawdz. Branża drogowa / Projektant Branża konstr.	mgr inż. Łukasz Szuba	7131/190/P/2002 s. konstrukcyjno-budowlana	
Projektant Branża mostowa	mgr inż. Waldemar Zagożdżon	WKP/0125/POOM/11 specjalność mostowa	
Sprawdzający Branża mostowa	mgr inż. Błażej Tyburski	WKP/0364/POOM/15 specjalność inż. mostowa	
Projektant Branża wod.-kan.	inż. Agnieszka Rak	SLK/1159/PWOS/06 specjalność instalacyjna	
Sprawdzający Branża wod.-kan.	mgr inż. Agnieszka Pach	7131-7132/137/PW/2002 specjalność instalacyjna	
Projektant Branża elektroenergetyczna	mgr inż. Piotr Piskorek	ZAP/0219/POOE/11 specjalność instalacyjna	
Sprawdzający Branża elektroenergetyczna	mgr inż. Michał Słaby	MAP/0370/PWBE/17 specjalność elektryczna	
Projektant Branża telekomunikacyjna	inż. Ireneusz Berger	0562/97/U spec. telekomunikacyjna	
Sprawdzający Branża telekomunikacyjna	Zbigniew Anioła	0277/96/U spec. telekomunikacyjna	

Tytuł rysunku: Projekt zagospodarowania terenu

Nr 2.4

Nr umowy: 824/112.WZP/16

Data opracowania: 05/2019

Skala: 1:500