zlec. 270/2016

Mapa do celów projektowych

skala 1:500

Arkusz mapy 2(14)

GK.6640.1.3553.2016

godło 5.182.32.16.4.3, 5.182.32.21.1.2, 5.182.32.21.1.4, 5.182.32.21.2.1, 5.182.32.21.2.3, 5.182.32.21.3.2, 5.182.32.21.3.4, 5.181.32.01.1.1
5.181.32.01.1.2, 5.181.32.01.1.3, 5.181.32.01.3.1, 5.181.32.01.3.3, 5.181.32.06.1.1, 5.181.32.06.1.3, 5.181.32.06.3.1, 5.181.32.06.3.3
5.181.31.10.4.2, 5.181.31.10.4.4, 5.181.31.15.2.2, 5.181.31.15.2.4, 5.181.31.15.4.2, 5.181.31.15.4.4, 5.181.31.20.2.2, 5.181.31.20.2.4
5.181.31.20.4.1, 5.181.31.20.4.2, 5.181.31.20.4.3, 5.181.31.20.4.4, 5.181.31.25.2.1, 5.181.31.25.2.3, 5.181.31.25.4.1, 5.181.31.25.4.3
5.180.31.05.2.1, 5.180.31.05.2.3, 5.180.31.05.1.4, 5.180.31.05.3.2, 5.180.31.05.3.4, 5.180.31.05.4.1, 5.180.31.10.1.2, 5.180.31.10.1.4, 5.180.31.10.3.2

Województwo: wielkopolskie
Powiat: szamotulski
Jednostka ewidencyjna: Pniewy - obszar wiejski (302406_5)
Obręb ewidencyjny: Karmin (302406_5.0406)
Koninek (302406_5.0408)
Nojewo (302406_5.0412)
Podpniewki (302406_5.0416)
Psarskie (302406_5.0418)
Miejscowość: Podpniewki, Nojewo

1. Układ współrzędnych: układ 2000/15
2. Układ wysokości: poziom odniesienia Kronsztadt 86

Sporządził:

„APEGEO"
Usługi Geodezyjne - Artur Perła
61-622 Poznań, ul. Naramowicka 35c/9
tel. 501 446 955
NIP 764-138-60-89 Regon 301602170

GEODETA UPRAWNIONY
inż. Artur Perła
uprawnienia nr 21473
61-622 Poznań, ul. Naramowicka 35c/9
tel. 501 446 955

Oznaczenie i informacje o służebnościach gruntowych mających wpływ na zagospodarowanie gruntów, zlokalizowanych w granicach projektowanej inwestycji	nie ustalono
Oznaczenie i symbol konturu użytku gruntowego, który nie jest ujawniony w bazie danych ewidencji gruntów i budynków	brak

Mapa aktualna na dzień 20.02.2017 r.

Nie wyklucza się istnienia w terenie innych nie wykazanych na niniejszej mapie urządzeń podziemnych, które nie były zgłoszone do inwentaryzacji, lub o których brak jest informacji w instytucjach branżowych.

W obszarze oznaczonym linią ▬▬▬ dokonano aktualizacji treści mapy zasadniczej.

Kolorem czerwonym zaznaczono punkty osnowy geodezyjnej, które podlegają ochronie. Zgodnie z art. 48 pkt 3 ustawy z dnia 17 maja 1989 r. Prawo geodezyjne i kartograficzne (Dz.U. z 2016 r. poz. 1629, z późn. zm.), kto (...) niszczy, uszkadza i przemieszcza znaki geodezyjne (...) podlega karze grzywny.

Poświadcza się, że niniejszy dokument został opracowany w wyniku prac geodezyjnych i kartograficznych, których rezultaty zawiera operat techniczny wpisany do ewidencji materiałów państwowego zasobu geodezyjnego i kartograficznego

STAROSTA
POWIATU SZAMOTULSKIEGO
P.3024.2017.1745

(Identyfikator ewidencyjny materiału zasobu - operatu technicznego)

12.07.2017r.

(Data wpisania operatu technicznego do ewidencji materiałów zasobu)

Z up. STAROSTY

(imię, nazwisko i podpis osoby reprezentującej organ)

mgr inż. Paweł Rybak
Kierownik PODGiK

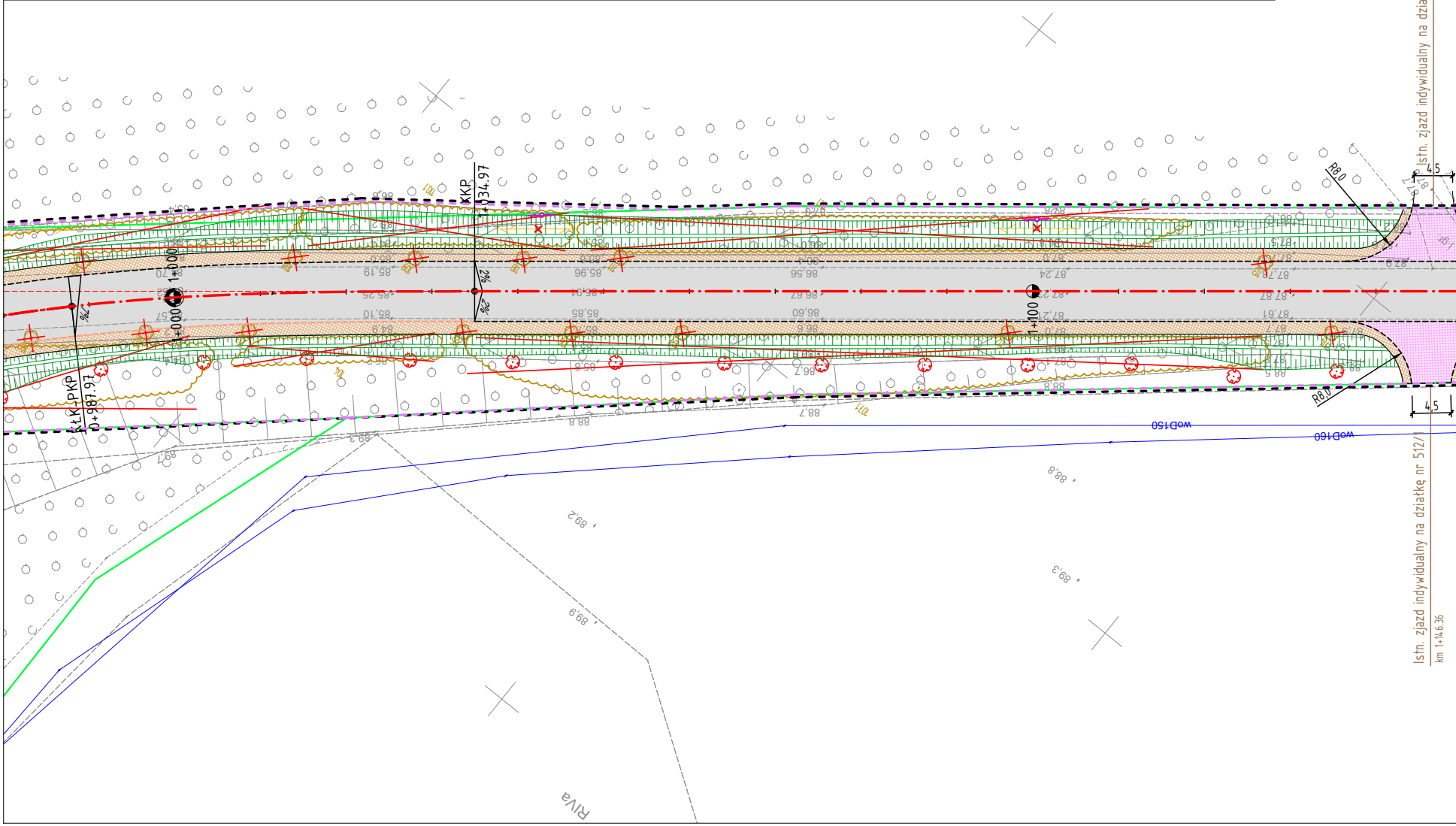
KKP 1+034.97
PKP 0+987.97
1+000
1+100
2%
R8.0
4,5
Istn. zjazd indywidualny na działkę nr 457/2
km 1+146.69
Istn. zjazd indywidualny na działkę nr 512/1
km 1+146.36
wD150
wD160
Riva

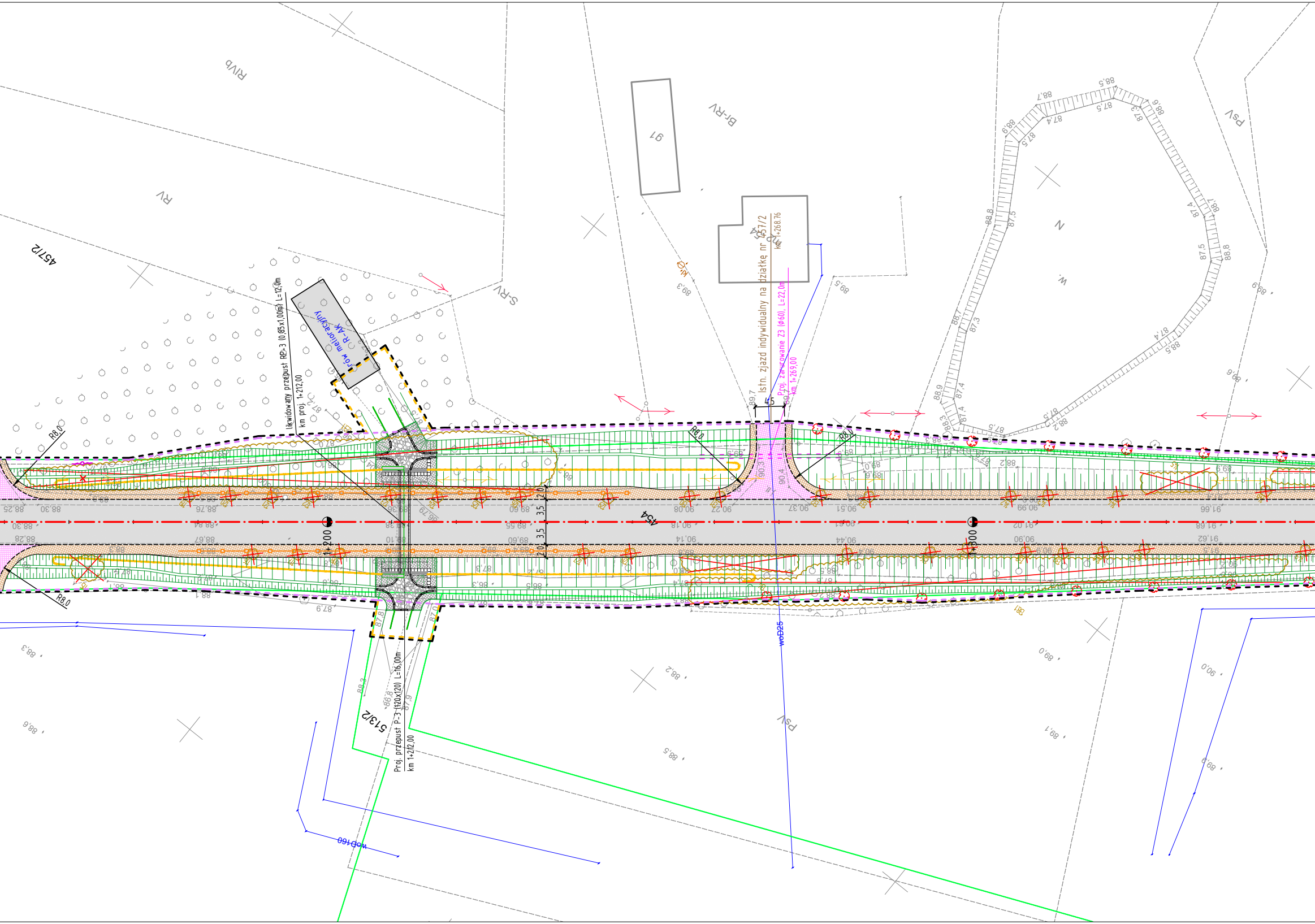
RIVb
RV
457/2
S-RV
Br-RV
91
PsV
N
W.
nr 2a
rów melioracyjny R-AK
likwidowany przepust RP-3 (0,85x1,00m) L=12,0m
km proj. 1+212,00
Istn. zjazd indywidualny na działkę nr 457/2
km 1+268.76
Proj. zarurowanie Z3 (Φ60), L=22,0m
km 1+269,00
4,5
R8,0
R8,0
R8,0
R8,0
454
1+200
1+300
2,0
3,5
3,5
2,0
88,25
88,30
88,76
89,60
90,08
90,27
90,37
90,51
90,99
91,66
88,30
88,84
89,55
90,18
90,61
91,02
91,68
88,28
88,67
88,10
89,60
90,14
90,44
90,90
91,62
513/2
Proj. przepust P-3 (120x120) L=16,00m
km 1+212,00
88,3
86,8
87,9
87,8
87,0
wod160
woD25
88,3
88,6
88,2
88,5
89,0
89,1
89,7
89,7
90,0
89,9
89,9
89,5
89,3
88,5
88,7
88,9
88,8
88,7
88,8
88,9
88,1
87,9

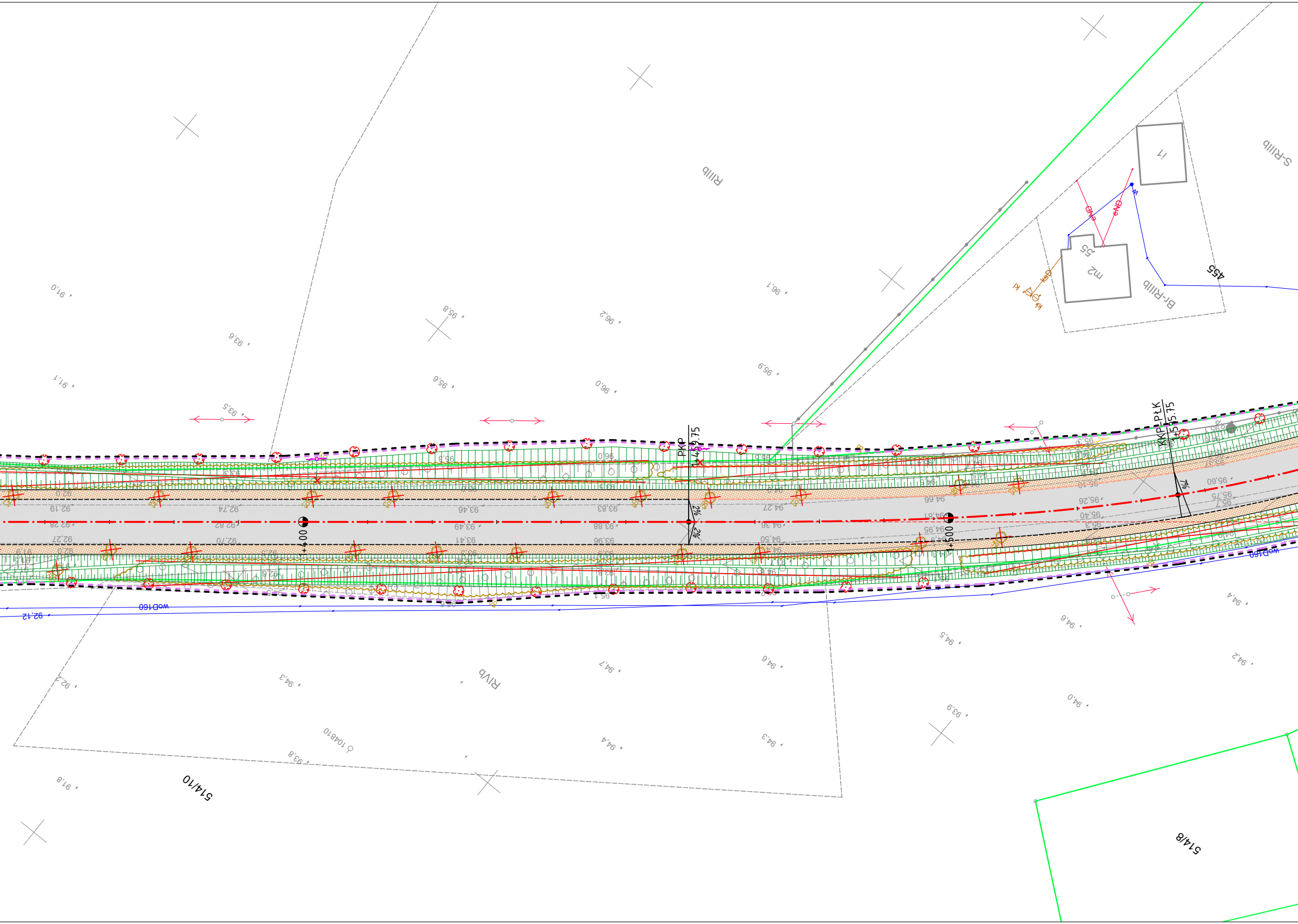
PKP
1+459.75
KKP-PŁK
1+535.75
1+400
1+500
2%
2%
7%
RIIIb
S-RIIIb
Br-RIIIb
RIVb
514/10
514/8
455
m2
i1
55
woD160
92,12
104810
92.19
92.28
92.27
92.74
92.82
92,70
93.46
93.49
93.41
93.83
93.88
93.96
94.27
94.36
94.50
94.66
94.81
94.95
95.26
95.40
95.60
95.75

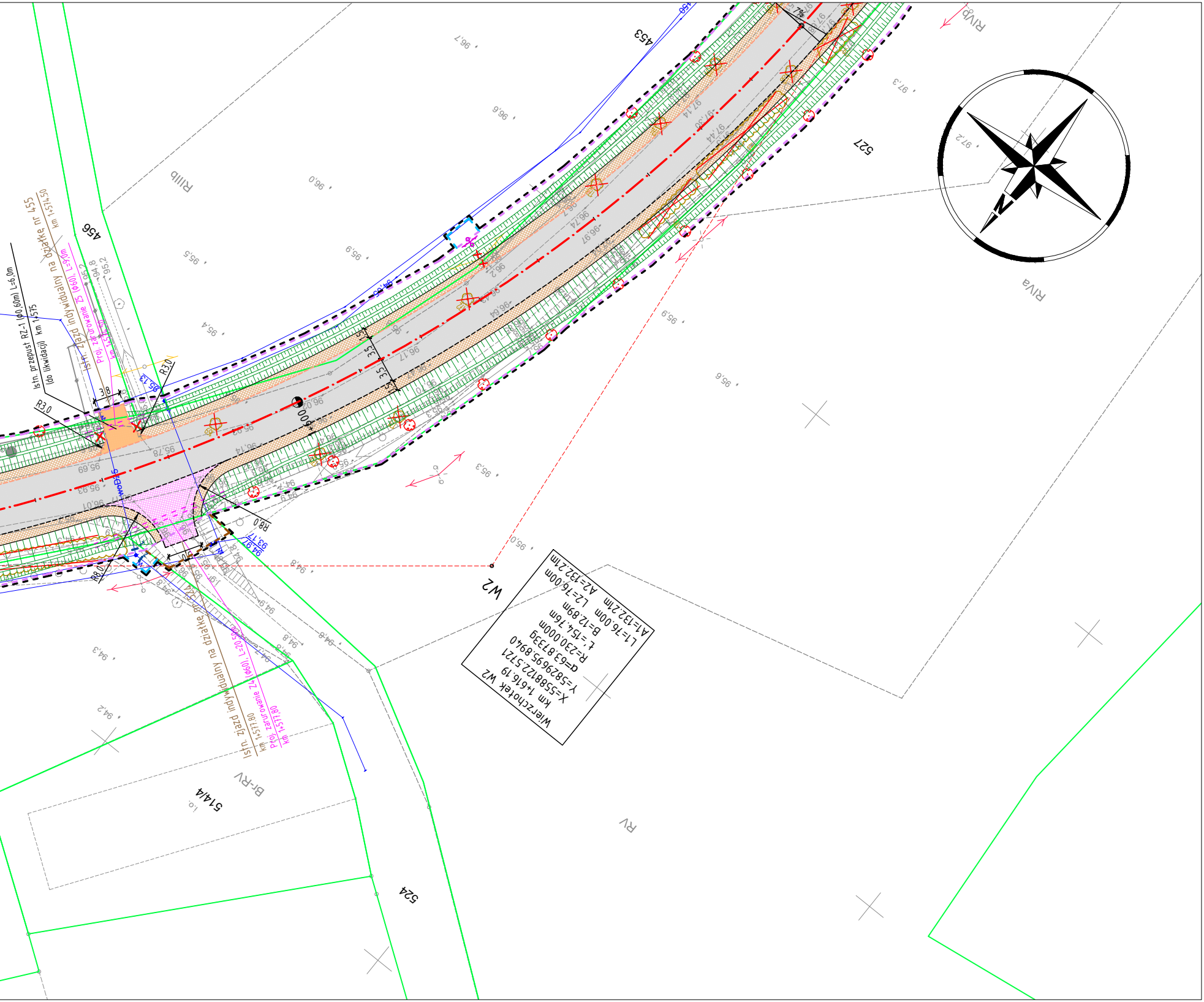
Istn. przepust RZ-1 (Φ0,60m) L=6,0m
(do likwidacji) km 1+575
Istn. zjazd indywidualny na działkę nr 455
km 1+574,50
Proj. zarurowanie Z5 (Φ60) L=9,0m
Istn. zjazd indywidualny na działkę nr
km 1+577,80
Proj. zarurowanie Z4 (Φ60) L=20,0m
km 1+577,80
R3,0
R3,0
R8,0
R8,0
3,5
3,5
1+600
W2
Wierzchołek W2
km 1+616,19
X=5588122,5721
Y=5829695,8940
α=63,87339g
R=230,000m
t=154,76m
B=12,89m
L2=76,00m A2=132,21m
L1=76,00m A1=132,21m
453
456
527
524
514/4
RIIIb
RIVa
RIVb
RV
Br-RV
7%

LEGENDA

linie określające granice terenu niezbędnego dla obiektów budowlanych, w tym:
- linie rozgraniczające teren drogi wojewódzkiej
- linie rozgraniczające teren drogi powiatowej
- linie rozgraniczające teren drogi gminnej
- linie określające zakres przejścia przez teren wód płynących
- linie określające zakres budowy lub przebudowy urządzeń wodnych lub urządzeń melioracji wodnych szczegółowych
- linie określające zakres budowy lub przebudowy sieci uzbrojenia terenu
- linie określające zakres budowy lub przebudowy innych dróg publicznych
- linie określające zakres budowy lub przebudowy zjazdów
- linie określające zakres rozbiórki istniejących obiektów budowlanych

istniejące granice działek
15/40 istniejące numery działek
projektowana oś
projektowany krawężnik trapezowy 15/21x30cm
projektowany krawężnik granitowy 20x25cm
projektowany krawężnik 20x30cm
projektowany krawężnik 20x30cm obniżony
projektowany krawężnik kamienny 20x30cm
projektowane obrzeże 8x30cm
projektowany krawężnik drogowy 12x25cm obniżony
projektowany ściek z kostki
projektowana krawędź jezdni
projektowana krawędź pobocza
projektowany przepust
projektowane zabezpieczenie nasypu drogowego
projektowany ekran akustyczny
projektowana bariera ochronna
projektowana barieroporęcz ochronna
fakturowe oznaczenia dla niewidomych

projektowana jezdnia - naw. bitumiczna
projektowana nawierzchnia - kostka granitowa
projektowana nawierzchnia - tłuczeń
projektowane pobocze - jasne kruszywo łamane
projektowane zjazdy - naw. z kostki betonowej (grafitowa)
projektowane zjazdy - naw. bitumiczna
projektowana zieleń (humusowanie wraz z obsianiem trawą)
projektowana ścieżka rowerowa - naw. bitumiczna
projektowany chodnik - naw. z kostki betonowej (szara)
projektowana zatoka autobusowa naw. z kostki betonowej (szara)

ELEMENTY SIECI KANALIZACYJNEJ

projektowany kanał deszczowy ze studnią
proj. studnia wpustowa z przykanalikiem
proj. osadnik
proj. studnia wpadowa

ELEMENTY SIECI WODOCIĄGOWEJ

likwidowana sieć wodociągowa
projektowana sieć wodociągowa

ELEMENTY SIECI ELEKTROENERGETYCZNEJ

projektowana sieć zasilające oświetlenie/oznakowanie
zabezpieczenie sieci rurą osłonową
projektowany słup z oprawą drogową
projektowana szafka SO z pomiarem

ELEMENTY SIECI TELEKOMUNIKACYJNEJ

likwidowana sieć telekomunikacyjna
projektowana sieć telekomunikacyjna doziemna
zabezpieczenie sieci rurą osłonową
projektowany słup telekomunikacyjny

WYCINKA DRZEW I KRZEWÓW

112 zinwentaryzowane drzewa do pozostawienia
124 zinwentaryzowane krzewy do pozostawienia
111 zinwentaryzowane drzewa do wycinki
106 zinwentaryzowane krzewy do wycinki

NASADZENIA DRZEW I KRZEWÓW

nasadzenia drzew lisciastych
100m² nasadzenia krzewów

SMP projektanci

SMP Projektanci Sp. z o.o. Sp. k.
ul. Głuchowska 1
60-101 Poznań
www.smp.poznan.pl
e-mail: biuro@smp.poznan.pl
tel. 61 861 96 36, fax. 61 861 06 44
NIP 779-23-71-246 REGON 301375359

Inwestor: Wielkopolski Zarząd Dróg Wojewódzkich w Poznaniu
ul. Wilczak 51, 61-623 Poznań

Nazwa inwestycji:
Rozbudowa drogi wojewódzkiej nr 116 Nojewo - Podpniewki
na odcinku od Nojewa do skrzyżowania z drogą wojewódzką nr 187

Branża: PROJEKT ZAGOSPODARAWANIA TERENU
Stadium dokumentacji: PB

Stanowisko	Imię i nazwisko	Uprawnienia	Podpis
Projektant Branża drogowa	mgr inż. Marcin Matysik	WKP/0233/POOD/06 specjalność drogowa	
Projektant Branża drogowa	mgr inż. Szymon Antkowiak	WKP/0121/POOD/16 specjalność inż. drogowa	
Sprawdz. Branża drogowa Projektant Branża konstr.	mgr inż. Łukasz Szuba	7131/190/P/2002 s. konstrukcyjno-budowlana	
Projektant Branża mostowa	mgr inż. Waldemar Zagożdżon	WKP/0125/POOM/11 specjalność mostowa	
Sprawdzający Branża mostowa	mgr inż. Błażej Tyburski	WKP/0364/POOM/15 specjalność inż. mostowa	
Projektant Branża wod.-kan.	inż. Agnieszka Rak	SLK/1159/PWOS/06 specjalność instalacyjna	
Sprawdzający Branża wod.-kan.	mgr inż. Agnieszka Pach	7131-7132/137/PW/2002 specjalność instalacyjna	
Projektant Branża elektroenergetyczna	mgr inż. Piotr Piskorek	ZAP/0219/POOE/11 specjalność instalacyjna	
Sprawdzający Branża elektroenergetyczna	mgr inż. Michał Słaby	MAP/0370/PWBE/17 specjalność elektryczna	
Projektant Branża telekomunikacyjna	inż. Ireneusz Berger	0562/97/U spec. telekomunikacyjna	
Sprawdzający Branża telekomunikacyjna	Zbigniew Anioła	0277/96/U spec. telekomunikacyjna	

Tytuł rysunku: Projekt zagospodarowania terenu
Nr 2.2

Nr umowy: 824/112.WZP/16
Data opracowania: 05/2019
Skala: 1:500