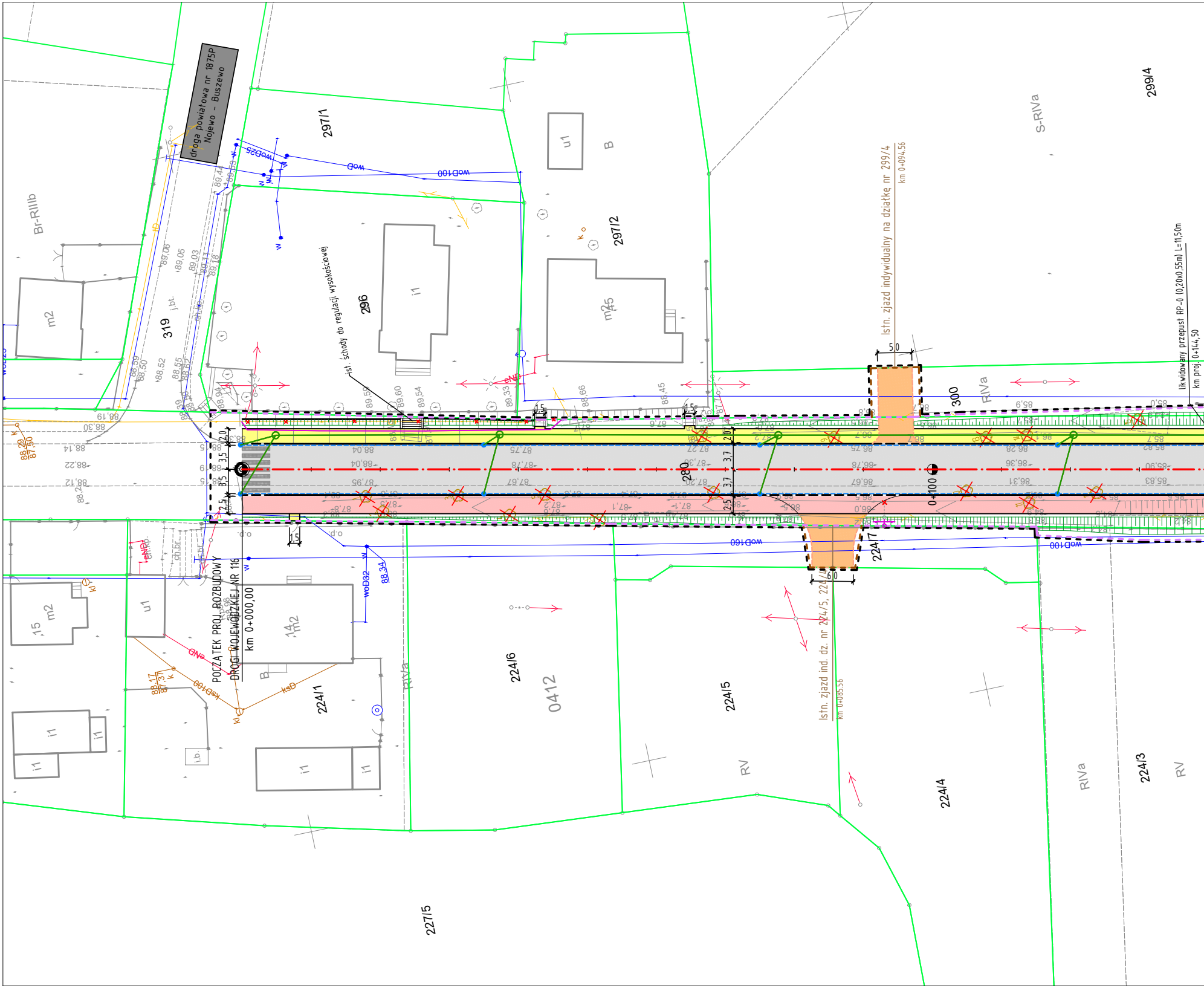

droga powiatowa nr 1875P
Nojewo - Buszewo
POCZĄTEK PROJ. ROZBUDOWY
DROGI WOJEWÓDZKIEJ NR 116
km 0+000,00
Istn. zjazd indywidualny na działkę nr 299/4
km 0+094,56
Istn. zjazd ind. dz. nr 224/5, 224/4
km 0+085,56
likwidowany przepust RP-0 (0,20x0,55m) L=11,50m
km proj. 0+144,50
ist. schody do regulacji wysokościowej
297/1
297/2
296
299/4
300
319
224/1
224/5
224/6
224/7
224/4
224/3
227/5
0412
Br-RIIIb
S-RIVa
RIVa
RV
B
m2
m2 15
m2 14
m2 45
i1
u1
woD100
woD25
woD32
woD160
ksD100
ksD
eNN
0+100
280
5,0
6,0
1,5
2,0
3,5
3,7
2,5
88,34
88,29
87,50
88,17
87,37

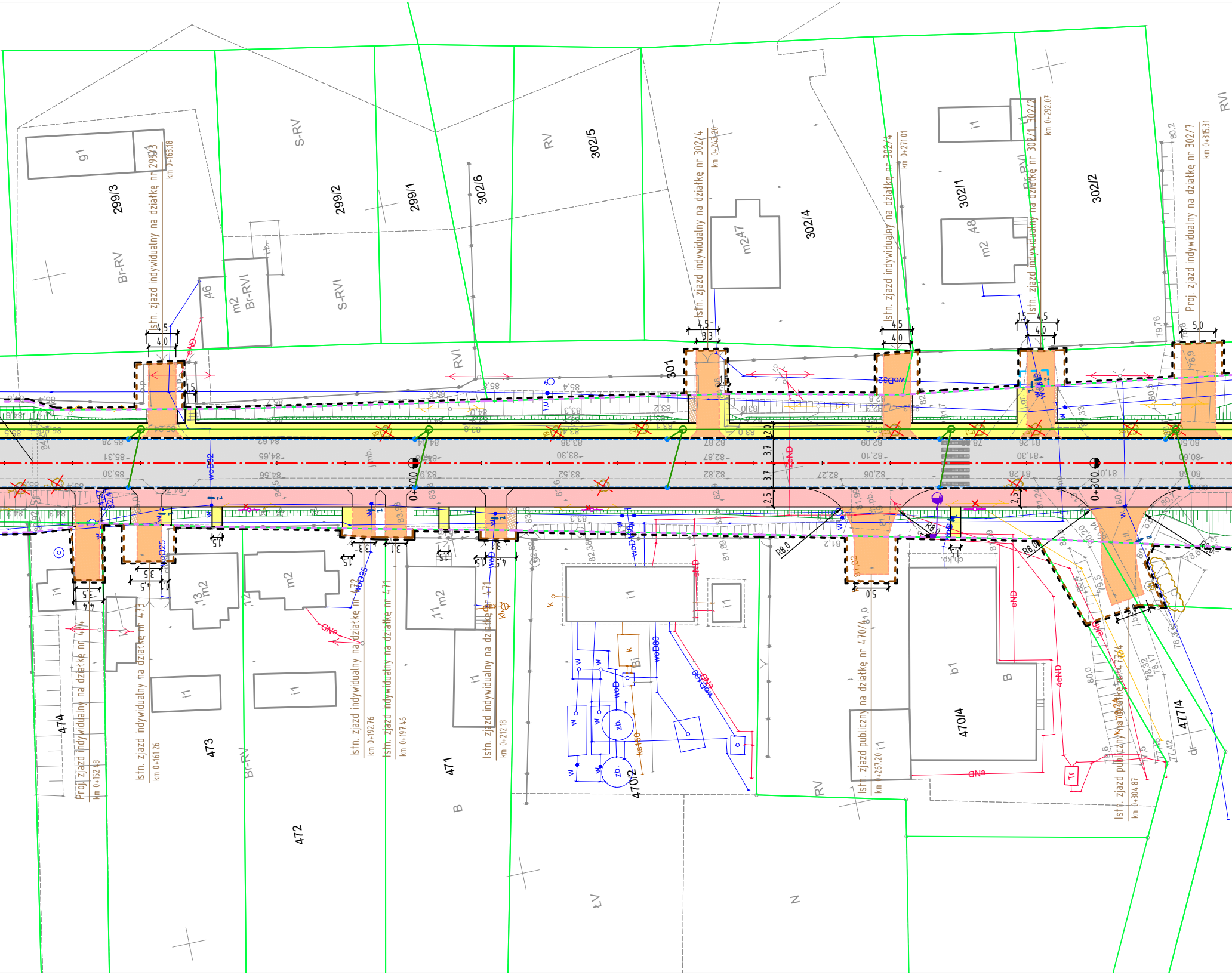
299/3
299/2
299/1
302/6
302/5
302/4
302/1
302/2
301
474
473
472
471
470/2
470/4
477/4
Br-RV
S-RV
RV
S-RVI
Br-RVI
RVI
ŁV
N
B
dr
g1
m2
m247
i1
b1
zb.
Tr
0+200
0+300
Istn. zjazd indywidualny na działkę nr 299/3 km 0+163.18
Istn. zjazd indywidualny na działkę nr 302/4 km 0+243.20
Istn. zjazd indywidualny na działkę nr 302/4 km 0+271.01
Istn. zjazd indywidualny na działkę nr 302/1 302/2 km 0+292.07
Proj. zjazd indywidualny na działkę nr 302/7 km 0+315.31
Proj. zjazd indywidualny na działkę nr 474 km 0+152.48
Istn. zjazd indywidualny na działkę nr 473 km 0+161.26
Istn. zjazd indywidualny na działkę nr 472 km 0+192.76
Istn. zjazd indywidualny na działkę nr 471 km 0+197.46
Istn. zjazd indywidualny na działkę nr 471 km 0+212.18
Istn. zjazd publiczny na działkę nr 470/4 km 0+267.20
Istn. zjazd publiczny na działkę nr 477/4 km 0+304.87
R8,0
2,0
3,7
3,7
2,5
eND
woD32
woD25
woD80

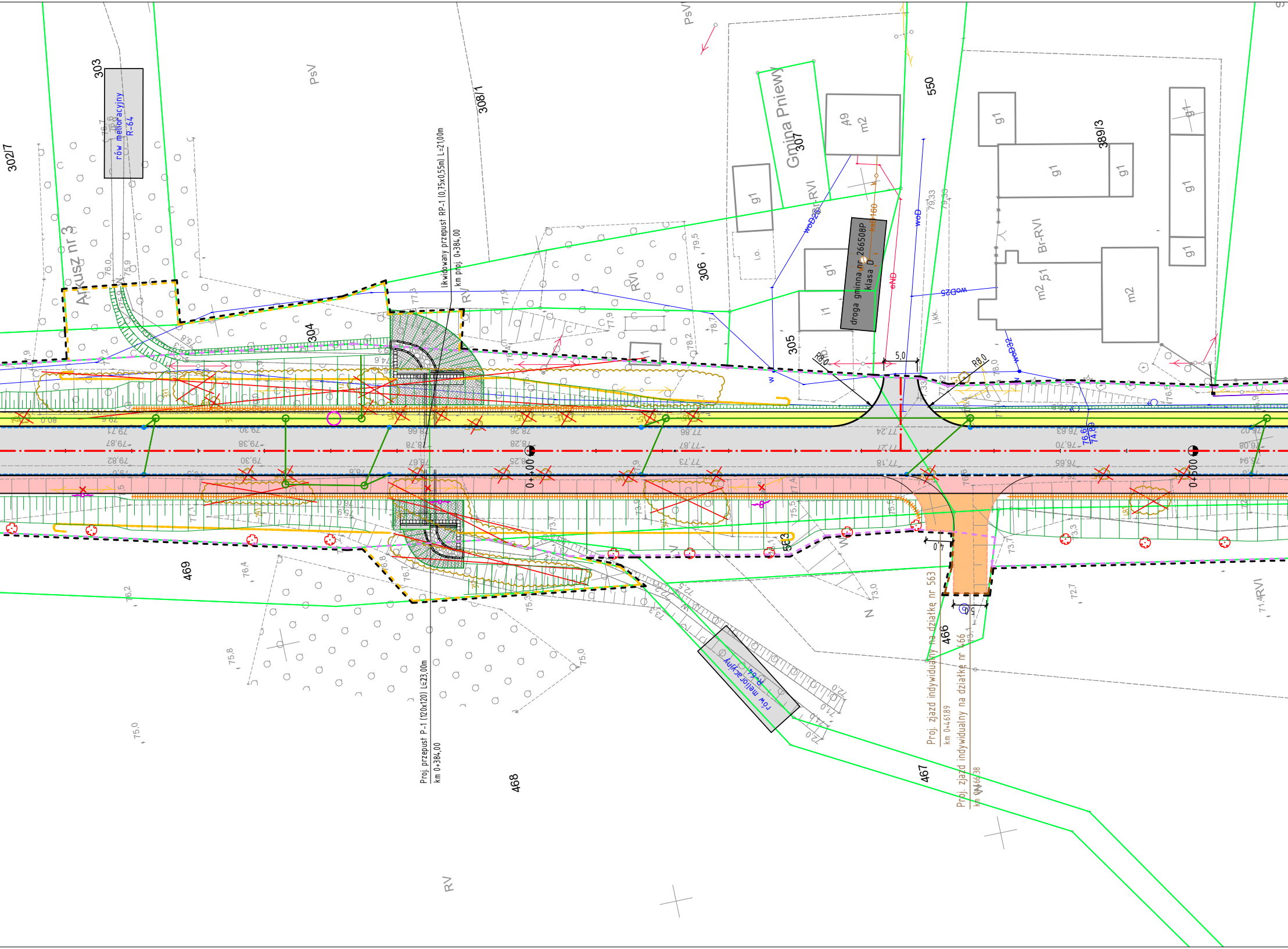
303
rów melioracyjny R-64
302/7
Arkusz nr 3
PsV
308/1
likwidowany przepust RP-1 (0,75x0,55m) L=21,00m
km proj. 0+384,00
304
RV
RVI
306
Gmina Pniewy
307
49 m2
RVI
droga gminna nr 266508P klasa D
305
550
389/3
g1
i1
m2 51
Br-RVI
m2
R8,0
5,0
0+400
0+500
469
Proj. przepust P-1 (120x120) L=23,00m
km 0+384,00
468
rów melioracyjny R-64
563
Proj. zjazd indywidualny na działkę nr 563
km 0+461,89
466
Proj. zjazd indywidualny na działkę nr 466
km 0+466,38
467
RVI
RV

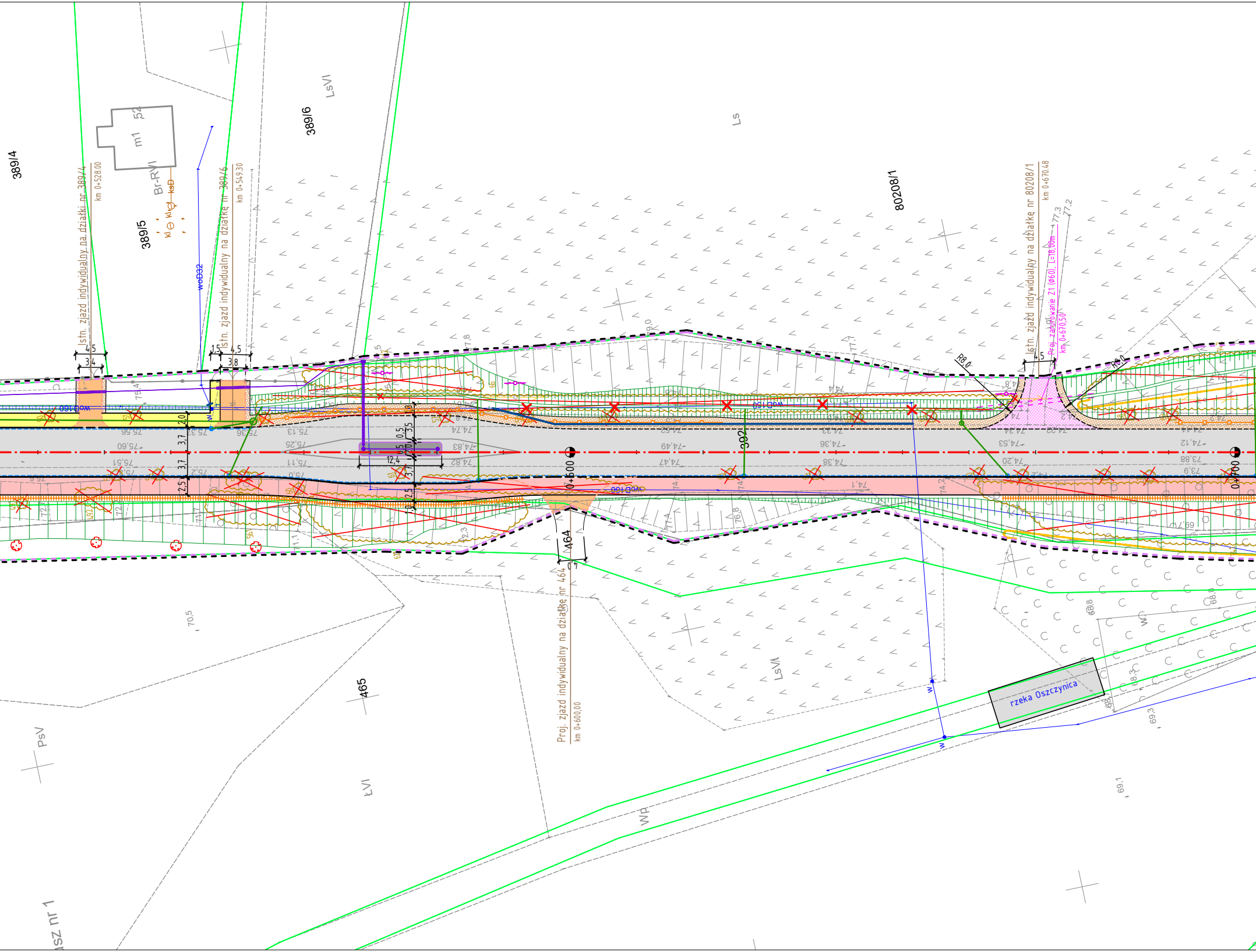
389/4
389/5
389/6
LsVI
Ls
80208/1
m1
52
Br-RVI
ksD
kl
woD32
Istn. zjazd indywidualny na działki nr 389/4
km 0+528.00
Istn. zjazd indywidualny na działkę nr 389/6
km 0+549.30
Istn. zjazd indywidualny na działkę nr 80208/1
km 0+670.48
Proj. zarurowanie Z1 (Ø60), L=18,00m
km 0+670,50
77,3
77,2
R8,0
R8,0
4,5
3,4
1,5
3,8
2,0
3,7
2,5
1,0
1,8
3,5
0,5
12,4
woD160
75,56
75,37
75,36
75,13
75,60
75,25
75,51
75,11
75,2
75,0
74,83
74,82
74,74
74,49
74,47
74,36
74,38
74,34
74,22
74,53
74,20
74,12
73,88
73,9
74,1
69,7
392
0+600
0+700
464
Proj. zjazd indywidualny na działkę nr 464
km 0+600,00
465
LsVI
70,5
PsV
ŁVI
Wp
W
68,8
69,3
69,1
rzeka Oszczynica
Sz nr 1

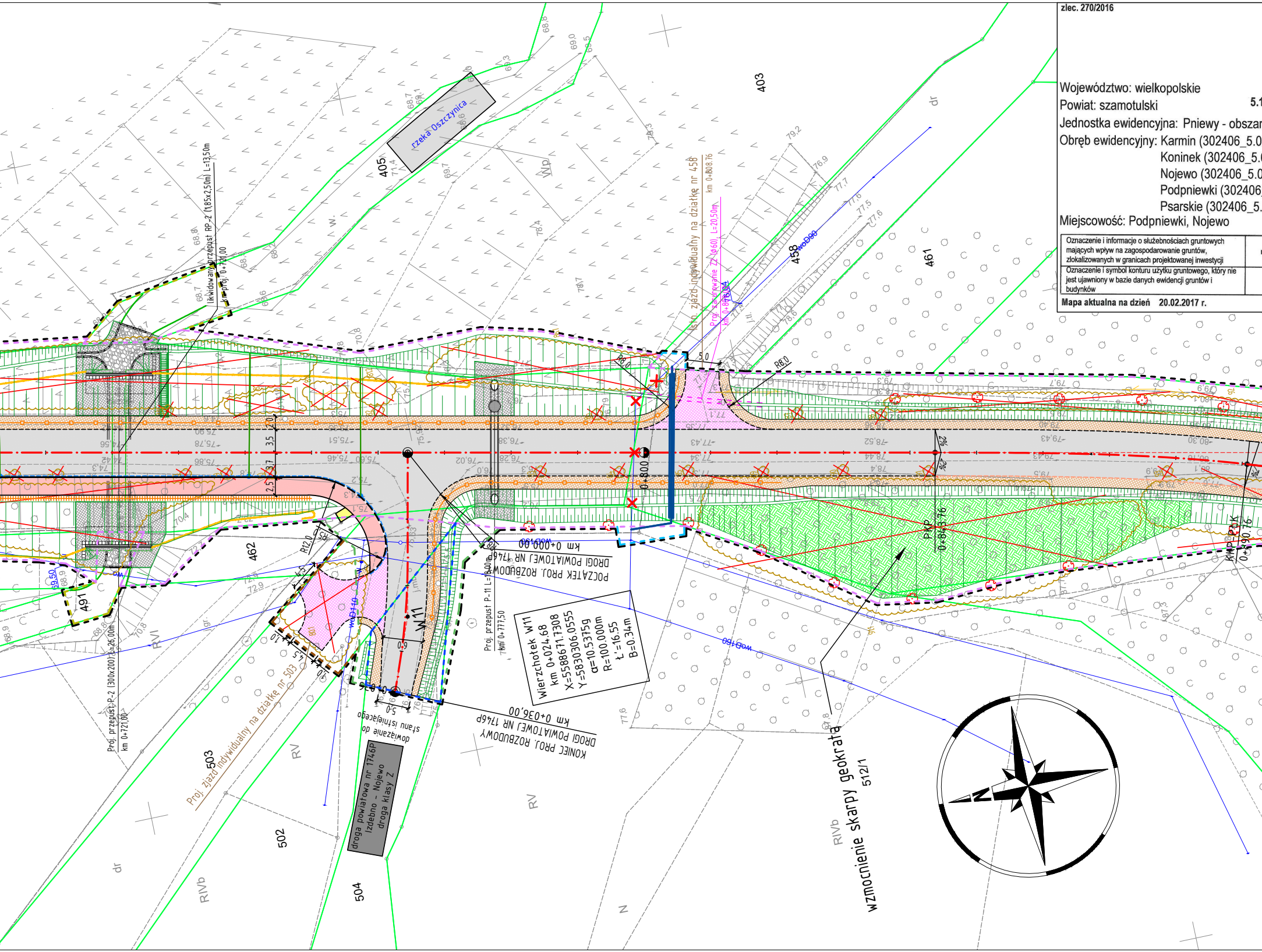
rzeka Oszczynica
405
403
458
461
462
491
502
503
504
512/1
Wp
W
dr
RV
RVI
RIVb
N
likwidowany przepust RP-2 (1,85x2,50m) L=13,50m
km proj. 0+721,00
Proj. przepust P-2 (300x200) L=26,00m
km 0+721,00
Proj. zjazd indywidualny na działkę nr 458
km 0+808,76
Proj. zamurowanie Z2 (ϕ60) L=20,50m
km 0+808,64
Proj. zjazd indywidualny na działkę nr 503
Proj. przepust P-11 L=18,00m
km 0+777,50
POCZATEK PROJ. ROZBUDOWY DROGI POWIATOWEJ NR 1746P
km 0+000,00
KONIEC PROJ. ROZBUDOWY DROGI POWIATOWEJ NR 1746P
km 0+036,00
Wierzchołek W11
km 0+024,68
X=5588671.7308
Y=5830306.0555
α=10.5375g
R=100.000m
t'=16.55
B=0.34m
W11
0+800
PKP 0+843,76
KMP R=0 k 0+890,76
stan istniejącego dowiązanie do
droga powiatowa nr 1746P Izdebno - Nojewo droga klasy Z
wzmocnienie skarpy geokratą
woD90
woD110
woD160
R12,0
R8,0
2%

zlec. 270/2016

Województwo: wielkopolskie

Powiat: szamotulski

5.1

Jednostka ewidencyjna: Pniewy - obszar

Obręb ewidencyjny: Karmin (302406_5.0
Koninek (302406_5.
Nojewo (302406_5.0
Podpniewki (302406
Psarskie (302406_5.

Miejscowość: Podpniewki, Nojewo

Oznaczenie i informacje o służebnościach gruntowych mających wpływ na zagospodarowanie gruntów, zlokalizowanych w granicach projektowanej inwestycji	
Oznaczenie i symbol konturu użytku gruntowego, który nie jest ujawniony w bazie danych ewidencji gruntów i budynków	

Mapa aktualna na dzień 20.02.2017 r.

Mapa do celów projektowych
skala 1:500

Arkusz mapy 2(14)
GK.6640.1.3553.2016

godło 5.182.32.16.4.3, 5.182.32.21.1.2, 5.182.32.21.1.4, 5.182.32.21.2.1, 5.182.32.21.2.3, 5.182.32.21.3.2, 5.182.32.21.3.4, 5.181.32.01.1.1
5.181.32.01.1.2, 5.181.32.01.1.3, 5.181.32.01.3.1, 5.181.32.01.3.3, 5.181.32.06.1.1, 5.181.32.06.1.3, 5.181.32.06.3.1, 5.181.32.06.3.3
5.181.31.10.4.2, 5.181.31.10.4.4, 5.181.31.15.2.2, 5.181.31.15.2.4, 5.181.31.15.4.2, 5.181.31.15.4.4, 5.181.31.20.2.2, 5.181.31.20.2.4
5.181.31.20.4.1, 5.181.31.20.4.2, 5.181.31.20.4.3, 5.181.31.20.4.4, 5.181.31.25.2.1, 5.181.31.25.2.3, 5.181.31.25.4.1, 5.181.31.25.4.3
180.31.05.2.1, 5.180.31.05.2.3, 5.180.31.05.1.4, 5.180.31.05.3.2, 5.180.31.05.3.4, 5.180.31.05.4.1, 5.180.31.10.1.2, 5.180.31.10.1.4, 5.180.31.10.3.2

r wiejski (302406_5)
406)
0408)
0412)
_5.0416)
0418)

1. Układ współrzędnych: układ 2000/15
2. Układ wysokości: poziom odniesienia Kronsztadt 86

Sporządził:

„APEGEO"
Usługi Geodezyjne - Artur Perła
61-622 Poznań, ul. Naramowicka 35c/9
tel. 501 446 955
NIP 764-138-60-89 Regon 301602170

GEODETA UPRAWNIONY
inż. Artur Perła
uprawnienia nr 21473
61-622 Poznań, ul. Naramowicka 35c/9
tel. 501 446 955

nie ustalono	Nie wyklucza się istnienia w terenie innych nie wykazanych na niniejszej mapie urządzeń podziemnych, które nie były zgłoszone do inwentaryzacji, lub o których brak jest informacji w instytucjach branżowych.
brak	W obszarze oznaczonym linią ▬▬▬ dokonano aktualizacji treści mapy zasadniczej.

Kolorem czerwonym zaznaczono punkty osnowy geodezyjnej, które podlegają ochronie. Zgodnie z art. 48 pkt 3 ustawy z dnia 17 maja 1989 r. Prawo geodezyjne i kartograficzne (Dz.U. z 2016 r. poz. 1629, z późn. zm.), kto (...) niszczy, uszkadza i przemieszcza znaki geodezyjne (...) podlega karze grzywny.

Poświadcza się, że niniejszy dokument został opracowany w wyniku prac geodezyjnych i kartograficznych, których rezultaty zawiera operat techniczny wpisany do ewidencji materiałów państwowego zasobu geodezyjnego i kartograficznego

STAROSTA
POWIATU SZAMOTULSKIEGO
P.3024.2017.1745
(Identyfikator ewidencyjny materiału zasobu - operatu technicznego)

12.07.2017r.
(Data wpisania operatu technicznego do ewidencji materiałów zasobu)

Z up. STAROSTY

(imię, nazwisko i podpis osoby reprezentującej organ)
mgr inż. Paweł Rybak
Kierownik PODGiK

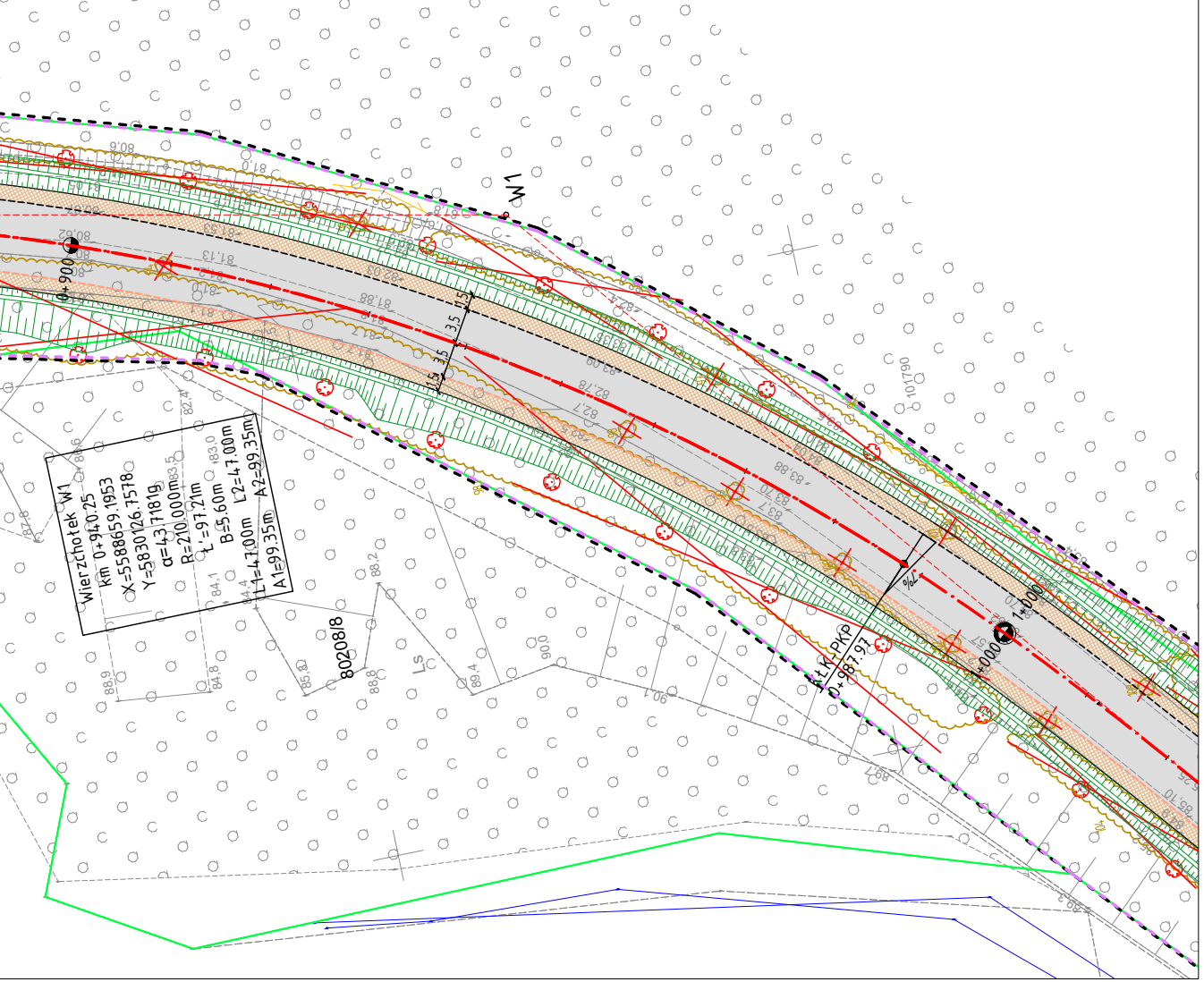
W1
0+900
1+000
3,5
3,5
Al.Kl.PKP
0+987,97
80208/8
101790
Wierzchołek W1
km 0+940.25
X=5588659.1953
Y=5830126.7578
α=43.7181g
R=210.000m
t'=97.21m
B=5.60m
L1=47.00m
L2=47.00m
A1=99.35m
A2=99.35m

LEGENDA

linie określające granice terenu niezbędnego dla obiektów budowlanych, w tym:
- linie rozgraniczające teren drogi wojewódzkiej
- linie rozgraniczające teren drogi powiatowej
- linie rozgraniczające teren drogi gminnej
- linie określające zakres przejścia przez teren wód płynących
- linie określające zakres budowy lub przebudowy urządzeń wodnych lub urządzeń melioracji wodnych szczegółowych
- linie określające zakres budowy lub przebudowy sieci uzbrojenia terenu
- linie określające zakres budowy lub przebudowy innych dróg publicznych
- linie określające zakres budowy lub przebudowy zjazdów
- linie określające zakres rozbiórki istniejących obiektów budowlanych

istniejące granice działek
15/40 istniejące numery działek
projektowana oś
projektowany krawężnik trapezowy 15/21x30cm
projektowany krawężnik granitowy 20x25cm
projektowany krawężnik 20x30cm
projektowany krawężnik 20x30cm obniżony
projektowany krawężnik kamienny 20x30cm
projektowane obrzeże 8x30cm
projektowany krawężnik drogowy 12x25cm obniżony
projektowany ściek z kostki
projektowana krawędź jezdni
projektowana krawędź pobocza
projektowany przepust
projektowane zabezpieczenie nasypu drogowego
projektowany ekran akustyczny
projektowana bariera ochronna
projektowana barieroporęcz ochronna
fakturowe oznaczenia dla niewidomych
projektowana jezdnia - naw. bitumiczna
projektowana nawierzchnia - kostka granitowa
projektowana nawierzchnia - tłuczeń
projektowane pobocze - jasne kruszywo łamane
projektowane zjazdy - naw. z kostki betonowej (grafitowa)
projektowane zjazdy - naw. bitumiczna
projektowana zieleń (humusowanie wraz z obsianiem trawą)
projektowana ścieżka rowerowa - naw. bitumiczna
projektowany chodnik - naw. z kostki betonowej (szara)
projektowana zatoka autobusowa naw. z kostki betonowej (szara)

ELEMENTY SIECI KANALIZACYJNEJ
projektowany kanał deszczowy ze studnią
proj. studnia wpustowa z przykanalikiem
proj. osadnik
proj. studnia wpadowa

ELEMENTY SIECI WODOCIĄGOWEJ
likwidowana sieć wodociągowa
projektowana sieć wodociągowa

ELEMENTY SIECI ELEKTROENERGETYCZNEJ
projektowana sieć zasilające oświetlenie/oznakowanie
zabezpieczenie sieci rurą osłonową
projektowany słup z oprawą drogową
projektowana szafka SO z pomiarem

ELEMENTY SIECI TELEKOMUNIKACYJNEJ
likwidowana sieć telekomunikacyjna
projektowana sieć telekomunikacyjna doziemna
zabezpieczenie sieci rurą osłonową
projektowany słup telekomunikacyjny

WYCINKA DRZEW I KRZEWÓW
112 zinwentaryzowane drzewa do pozostawienia
124 zinwentaryzowane krzewy do pozostawienia
111 zinwentaryzowane drzewa do wycinki
106 zinwentaryzowane krzewy do wycinki

NASADZENIA DRZEW I KRZEWÓW
nasadzenia drzew lisciastych
100m² nasadzenia krzewów

SMP projektanci

SMP Projektanci Sp. z o.o. Sp. k.
ul. Głuchowska 1
60-101 Poznań
www.smp.poznan.pl
e-mail: biuro@smp.poznan.pl
tel. 61 861 96 36, fax. 61 861 06 44
NIP 779-23-71-246 REGON 301375359

Inwestor: Wielkopolski Zarząd Dróg Wojewódzkich w Poznaniu
ul. Wilczak 51, 61-623 Poznań

Nazwa inwestycji:
Rozbudowa drogi wojewódzkiej nr 116 Nojewo - Podpniewki
na odcinku od Nojewa do skrzyżowania z drogą wojewódzką nr 187

Branża: PROJEKT ZAGOSPODARAWANIA TERENU

Stadium dokumentacji: PB

Stanowisko	Imię i nazwisko	Uprawnienia	Podpis
Projektant Branża drogowa	mgr inż. Marcin Matysik	WKP/0233/POOD/06 specjalność drogowa	
Projektant Branża drogowa	mgr inż. Szymon Antkowiak	WKP/0121/POOD/16 specjalność inż. drogowa	
Sprawdz. Branża drogowa Projektant Branża konstr.	mgr inż. Łukasz Szuba	7131/190/P/2002 s. konstrukcyjno-budowlana	
Projektant Branża mostowa	mgr inż. Waldemar Zagożdżon	WKP/0125/POOM/11 specjalność mostowa	
Sprawdzający Branża mostowa	mgr inż. Błażej Tyburski	WKP/0364/POOM/15 specjalność inż. mostowa	
Projektant Branża wod.-kan.	inż. Agnieszka Rak	SLK/1159/PWOS/06 specjalność instalacyjna	
Sprawdzający Branża wod.-kan.	mgr inż. Agnieszka Pach	7131-7132/137/PW/2002 specjalność instalacyjna	
Projektant Branża elektroenergetyczna	mgr inż. Piotr Piskorek	ZAP/0219/POOE/11 specjalność instalacyjna	
Sprawdzający Branża elektroenergetyczna	mgr inż. Michał Słaby	MAP/0370/PWBE/17 specjalność elektryczna	
Projektant Branża telekomunikacyjna	inż. Ireneusz Berger	0562/97/U spec. telekomunikacyjna	
Sprawdzający Branża telekomunikacyjna	Zbigniew Anioła	0277/96/U spec. telekomunikacyjna	

Tytuł rysunku:
Projekt zagospodarowania terenu

Nr 2.1

Nr umowy: 824/112.WZP/16
Data opracowania: 05/2019
Skala: 1:500