



# DZIENNIK URZĘDOWY

## WOJEWÓDZTWA WIELKOPOLSKIEGO

Poznań, dnia 22 maja 2003 r.

Nr 82

### TREŚĆ

Poz.:

#### UCHWAŁY RAD GMIN

- |      |   |      |
|------|---|------|
| 1566 | – nr VI/49/2003 Rady Gminy Komorniki z dnia 24 lutego 2003 roku w sprawie uchwalenia miejscowego planu zagospodarowania przestrzennego dla działek 735/16 i 735/17 położonych w Komornikach przy ul. Łąkowej .....  | 7984 |
| 1567 | – nr IV/60/2003 Rady Miejskiej w Murowanej Goślinie z dnia 24 lutego 2003 roku w sprawie uchwalenia zmiany miejscowego planu ogólnego zagospodarowania przestrzennego gminy Murowana Goślina w obrębie wsi Łopuchowo .....  | 7987 |
| 1568 | – nr V/28/2003 Rady Gminy Duszniki z dnia 26 lutego 2003 roku w sprawie uchwalenia miejscowego planu zagospodarowania przestrzennego Gminy Duszniki, w części dotyczącej wsi Brzoza – teren eksploatacji złóż kruszywa naturalnego (część działki ewidencyjnej o nr 118 – o łącznej powierzchni 4,5 ha) ..... | 7992 |
| 1569 | – nr IV/52/03 Rady Gminy w Lubaszcu z dnia 27 lutego 2003 roku w sprawie zmiany miejscowego planu ogólnego zagospodarowania przestrzennego gminy Lubasz w obrębie wsi Krucz, na obszarze działki nr 290/5 .....   | 7995 |
| 1570 | – nr V/32/2003 Rady Miejskiej w Krzyżu Wielkopolskim z dnia 28 lutego 2003 roku w sprawie zmiany miejscowego planu ogólnego zagospodarowania przestrzennego gminy Krzyż Wielkopolski na obszarze wsi Kuźnica Żelichowska – dla terenu zabudowy zagrodowej .....   | 7997 |
| 1571 | – nr V/33/2003 Rady Miejskiej w Krzyżu Wielkopolskim z dnia 28 lutego 2003 roku w sprawie zmiany miejscowego planu ogólnego zagospodarowania przestrzennego gminy Krzyż Wielkopolski na obszarze wsi Huta Szklana – dla terenu przemysłowo-usługowego .....   | 8000 |
| 1572 | – nr VI/42/03 Rady Miejskiej Pniewy z dnia 20 marca 2003 roku w sprawie miejscowego planu zagospodarowania przestrzennego terenu zabudowy zagrodowej dla działki nr 452/7, położonej w Nojewie, gmina Pniewy .....  | 8004 |
| 1573 | – nr VI/48/03 Rady Miejskiej Pniewy z dnia 20 marca 2003 roku w sprawie uchwalenia zmiany miejscowego planu zagospodarowania przestrzennego miasta Pniewy dla działki nr 101/12 .....   | 8008 |
| 1574 | – nr VI/49/03 Rady Miejskiej Pniewy z dnia 20 marca 2003 roku w sprawie uchwalenia zmiany miejscowego planu zagospodarowania przestrzennego gminy Pniewy w miejscowości Chelmno .....   | 8012 |
| 1575 | – nr VI/50/03 Rady Miejskiej Pniewy z dnia 20 marca 2003 roku w sprawie uchwalenia zmiany miejscowego planu ogólnego zagospodarowania przestrzennego gminy Pniewy w miejscowości Zamorze .....  | 8015 |
| 1576 | – nr VI/54/03 Rady Miejskiej Trzcianki z dnia 20 marca 2003 roku w sprawie miejscowego planu zagospodarowania przestrzennego Gminy Trzcianka na obszarze wsi Stobno .....   | 8018 |
| 1577 | – nr V/61/2003 Rady Miejskiej Kalisza z dnia 27 marca 2003 roku w sprawie „Miejscowego planu zagospodarowania przestrzennego terenu Regionalnej Strefy Gospodarczej – Rypinek” .....  | 8021 |
| 1578 | – nr V/58/2003 Rady Miejskiej w Chodzieży z dnia 28 marca 2003 roku w sprawie uchwalenia zmiany miejscowego planu ogólnego zagospodarowania przestrzennego miasta Chodzieży – Osiedle Leśne .....   | 8032 |
| 1579 | – nr V/34/03 Rady Gminy w Skulsku z dnia 28 marca 2003 roku w sprawie uchwalenia regulaminu dostarczania wody i odprowadzania ścieków na obszarze Gminy Skulsk .....  | 8035 |
| 1580 | – nr VI/40/2003 Rady Gminy Brodnica z dnia 1 kwietnia 2003 roku w sprawie uchwalenia zmiany miejscowego planu ogólnego zagospodarowania przestrzennego gminy Brodnica w miejscowości Żabno na terenie działki numer ewidencyjny 288/1 .....   | 8039 |
| 1581 | – nr X/53/03 Rady Miasta i Gminy Buk z dnia 17 kwietnia 2003 roku w sprawie uchwalenia miejscowego planu zagospodarowania przestrzennego gminy Buk, w części dotyczącej wsi Cieśle – teren eksploatacji złóż kruszywa naturalnego (fragment działki ewidencyjnej o nr 41/3) .....                             | 8041 |
| 1582 | – nr XVII/115/IV/2003 Rady Miasta Poznania z dnia 24 kwietnia 2003 roku w sprawie utworzenia obwodów głosowania w szpitalach, zakładach pracy społecznej, Areszcie Śledczym, domach studenckich i zespołach domów studenckich oraz zmian w podziale Miasta na obwody głosowania .....                         | 8044 |

- 1583** – nr VIII/70/03 Rady Miejskiej Turku z dnia 24 kwietnia 2003 roku w sprawie utworzenia obwodu głosowania w szpitalu w celu przeprowadzenia głosowania w referendum ogólnokrajowym ..... 8077
- 1584** – nr XVII/117/IV/2003 Rady Miasta Poznania z dnia 29 kwietnia 2003 roku w sprawie zmiany uchwały nr XVI/115/IV/2003 Rady Miasta Poznania z dnia 24 kwietnia 2003 roku w sprawie utworzenia obwodów głosowania w szpitalach, zakładach pracy społecznej, Areszcie Śledczym, domach studenckich i zespołach domów studenckich oraz zmian w podziale Miasta na obwody głosowania ..... 8077

#### KOMUNIKATY STAROSTÓW

- 1585** – komunikat Starosty Kaliskiego z dnia 6 maja 2003 roku w sprawie zgłaszania kandydatów na członków Powiatowych Społecznych Rad do Spraw Osób Niepełnosprawnych. .... 8078
- 1586** – ogłoszenie Starosty Poznańskiego z dnia 7 maja 2003 roku w sprawie zgłaszania kandydatów na członków Powiatowych Społecznych Rad do Spraw Osób Niepełnosprawnych. .... 8078

#### SPRAWOZDANIE

- 1587** – Wójta Gminy Skulsk z wykonania budżetu gminy za rok 2002. .... 8079

## 1566

### UCHWAŁA Nr VI/49/2003 RADY GMINY KOMORNIKI

z dnia 24 lutego 2003 r.

**w sprawie: uchwalenia miejscowego planu zagospodarowania przestrzennego dla działek 735/16 i 735/17, położonych w Komornikach przy ul. Łąkowej**

Na podstawie art. 18 ust. 2 pkt 5 ustawy z dnia 8 marca 1990 r. o samorządzie gminnym (tekst jednolity z 2001 r. Dz.U. Nr 142 poz. 1591 ze zmianami) oraz art. 26 ustawy z dnia 7 lipca 1994 r. o zagospodarowaniu przestrzennym (tekst jednolity Dz.U. z 1999 r. Nr 15 poz. 139 ze zmianami) Rada Gminy uchwala, co następuje:

#### ROZDZIAŁ I

##### Przepisy ogólne

**§1.** 1. Plan obejmuje działki o nr ewidencyjnych 735/16 i 735/17, ark. 14, obręb Komorniki, położone w Komornikach przy ul. Łąkowej.

2. Granice obowiązywania planu, o którym mowa w ust. 1, określono na rysunku planu zatytułowanym „Miejscowy plan zagospodarowania przestrzennego dla działek nr 735/16 i 735/17, położonych w Komornikach przy ul. Łąkowej” w skali 1: 500, będącym integralną częścią planu i stanowiącym załącznik do niniejszej uchwały.

#### ROZDZIAŁ II

##### Przepisy szczegółowe

**§2.** Przeznaczenie terenów oraz linie rozgraniczające tereny o różnych funkcjach i zasadach zagospodarowania

1. Na obszarze objętym planem wyznacza się tereny zabudowy mieszkaniowej jednorodzinnej z towarzyszącymi nieuciążliwymi usługami, oznaczone na rysunku planu symbolami Mn1 i Mn2.
2. Linie rozgraniczające tereny o różnym sposobie zagospodarowania zostały określone na rysunku planu.

**§3.** Lokalne warunki, zasady i standardy kształtowania zabudowy oraz urządzania terenu

1. Na terenach oznaczonych na rysunku planu symbolami Mn1 i Mn2, zabudowę należy sytuować zgodnie z nieprzekraczalnymi liniami zabudowy, indywidualnie wyznaczonymi na rysunku planu. W miejscach gdzie nie zostały wyznaczone linie zabudowy - zabudowę należy kształtować w oparciu o przepisy prawa budowlanego.
2. Na terenach oznaczonych na rysunku planu symbolami Mn1 i Mn2, obowiązują następujące ustalenia:
  - 2.1 zakazuje się realizacji na każdej działce, więcej niż jednego wolnostojącego budynku mieszkalnego,
  - 2.2 ustala się nieprzekraczalny procent powierzchni zabudowy działki w wysokości 50%
  - 2.3 ustala się wysokość budynku mieszkalnego jednorodzinnego: dwie kondygnacje lub jedna kondygnacja ze stromym dachem, a wysokość dachu nie może być większa niż jest to konieczne do pomieszczenia jednej kondygnacji,
  - 2.4 ustala się kąt pochylenia połaci dachowych w wielkości 30°-45°
  - 2.5 w przypadku realizacji garażu może on być obiektem wolnostojącym, zblokowanym lub wbudowanym w bryłę główną budynku mieszkalnego, a jego maksymalna powierzchnia całkowita nie może przekroczyć 40 m<sup>2</sup>

**§4.** Szczegółne warunki zagospodarowania terenów.

1. Na terenach objętych planem zakazuje się:
  - 1.1 lokalizowania obiektów nie związanych z funkcją określoną w §2,
  - 1.2 lokalizowania inwestycji mogących znacząco oddziaływać na środowisko wg przepisów obowiązujących w dniu wydawania decyzji o warunkach zabudowy.
2. Ustala się na terenach oznaczonych na rysunku planu symbolami Mn 1 i Mn 2, minimalną powierzchnię terenów przeznaczonych pod zieleń, tzn. minimalną powierzchnię terenów przeznaczonych pod zieleń, tzn. powierzchnię terenów całkowicie nieutwardzonych i służących jako grunt

pod trawy, kwiaty, krzewy i drzewa lub pokrytego taflą wody w wielkości 20%

3. Ustala się dla terenu Mn 2 wjazd na posesję przez teren Mn 1 na zasadzie służebności przejazdu. Ustala się dla terenu Mn 1 zapewnienie przejazdu o szerokości 3 m, na teren Mn 2. Na terenach zabudowy mieszkaniowej ustala się obowiązek zapewnienia dla parkowania pojazdów samochodowych, minimum 1-go miejsca parkingowego na każdej działce.

**§5.** Zasady obsługi w zakresie infrastruktury technicznej

1. Przewiduje się wyposażenie terenów oznaczonych na rysunku planu symbolami Mn 1 i Mn 2, w przewody rozdzielcze sieci: wodociągowej, kanalizacyjnej, gazowej, elektroenergetycznej i telekomunikacyjnej, której szczegółowy przebieg określa każdorazowo wydane warunki przez poszczególnych gestorów sieci.
2. Do czasu realizacji urządzeń komunalnych, ścieki należy gromadzić wyłącznie w indywidualnych, szczelnych zbiornikach bezodpływowych.
3. Wody deszczowe z połaci dachowych należy zagospodarować w obrębie działki właściciela.
4. Ustala się obowiązek stosowania do celów grzewczych wyłącznie paliw spełniających wymogi ochrony powietrza atmosferycznego.

### ROZDZIAŁ III

#### Przepisy końcowe

**§6.** Zgodnie z art. 10 ust. 3 w związku z art. 36 ust. 3 ustawy o zagospodarowaniu przestrzennym ustala się 30% stawkę służącą naliczeniu jednorazowej opłaty od wzrostu wartości nieruchomości.

**§7.** Wykonanie uchwały powierza się Wójtowi Gminy Komorniki.

**§8.** Na obszarze określonym w §1, traci moc Plan szczegółowy zagospodarowania przestrzennego „KOMORNIKI - OSIEDLE NAD WIRYNKĄ -.PLAN SZCZEGÓŁOWY” Uchwała Gminnej Rady Narodowej w Komornikach nr XXI/85/87 z 29 kwietnia 1987 r. (Dz. Urz. Woj. Pozn. Nr 6 z 1987 r., poz. 64)

**§9.** Uchwała wchodzi w życie po upływie 14 dni od daty ogłoszenia w Dzienniku Urzędowym Województwa Wielkopolskiego.

Przewodniczący Rady Gminy  
(-) mgr Kazimierz Sowa



## 1567

### UCHWAŁA Nr IV/60/2003 RADY MIEJSKIEJ W MUROWANEJ GOŚLINIE

z dnia 24 lutego 2003 r.

#### w sprawie uchwalenia zmiany miejscowego planu ogólnego zagospodarowania przestrzennego gminy Murowana Goślina w obrębie wsi Łopuchowo

Na podstawie art. 26 ustawy z dnia 7 lipca 1994 r. o zagospodarowaniu przestrzennym (tekst jednolity Dz.U. z 1999 r. Nr 15 poz. 139 z późn. zmianami), oraz art. 18 ust. 2 pkt 5 i art. 40 ust. 1 ustawy z dnia 8 marca 1990 roku o samorządzie gminnym (tekst jednolity Dz.U. z 2001 r. Nr 142 poz. 1591 z późniejszymi zmianami) oraz uchwały nr 303/XXXVI/2001 Rady Miejskiej z dnia 12 listopada 2001 r. oraz uchwały nr 341/XXXVIII/2002 z dnia 25 lutego 2002 roku, Rada Miejska w Murowanej Goślinie uchwala zmianę miejscowego planu zagospodarowania przestrzennego w obrębie wsi Łopuchowo, na obszarze działek 106/3 i 106/165, zwaną dalej planem.

**§1. 1.** Granice planu pokrywają się z granicami działek 106/3 i 106/165.

2. Zmiana planu polega na zmianie przeznaczenia terenu zabudowy mieszkalnej na mieszkalno-usługową w obrębie działki 106/3 oraz zmianie przeznaczenia terenu zabudowy mieszkalno-usługowej i zieleni rekreacyjnej na teren zabudowy mieszkalnej w obrębie działki 106/165.

**§2.** Integralną częścią planu jest rysunek planu, stanowiący załączniki nr 1, nr 2, nr 3 do niniejszej uchwały wraz z rysunkiem miejscowego planu zagospodarowania przestrzennego w obrębie wsi Łopuchowo, przyjętego uchwałą nr 282/XXXI/2001 Rady Miejskiej w Murowanej Goślinie z dnia 21 czerwca 2001 r.

**§3.** Przedmiotem ustaleń są:

1. Zasady i standardy kształtowania zabudowy i zagospodarowania terenu
2. Zasady obsługi zabudowy w zakresie komunikacji
3. Zasady obsługi zabudowy infrastruktura techniczna
4. Zasady ochrony i kształtowania środowiska

**§4. 1.** Obowiązującymi ustaleniami planu są następujące oznaczenia na rysunku planu:

- 1) symbole literowe oznaczające przeznaczenie terenów,
- 2) linie rozgraniczające tereny o różnym przeznaczeniu i różnych sposobach zagospodarowania,
- 3) linie zabudowy obowiązujące i nieprzekraczalne,
- 4) symbole graficzne oznaczające zadrzewienia zwarte, stanowiska archeologiczne, usytuowanie narożnika budynku, przejście piesze,
- 5) granica uchwalenia planu,

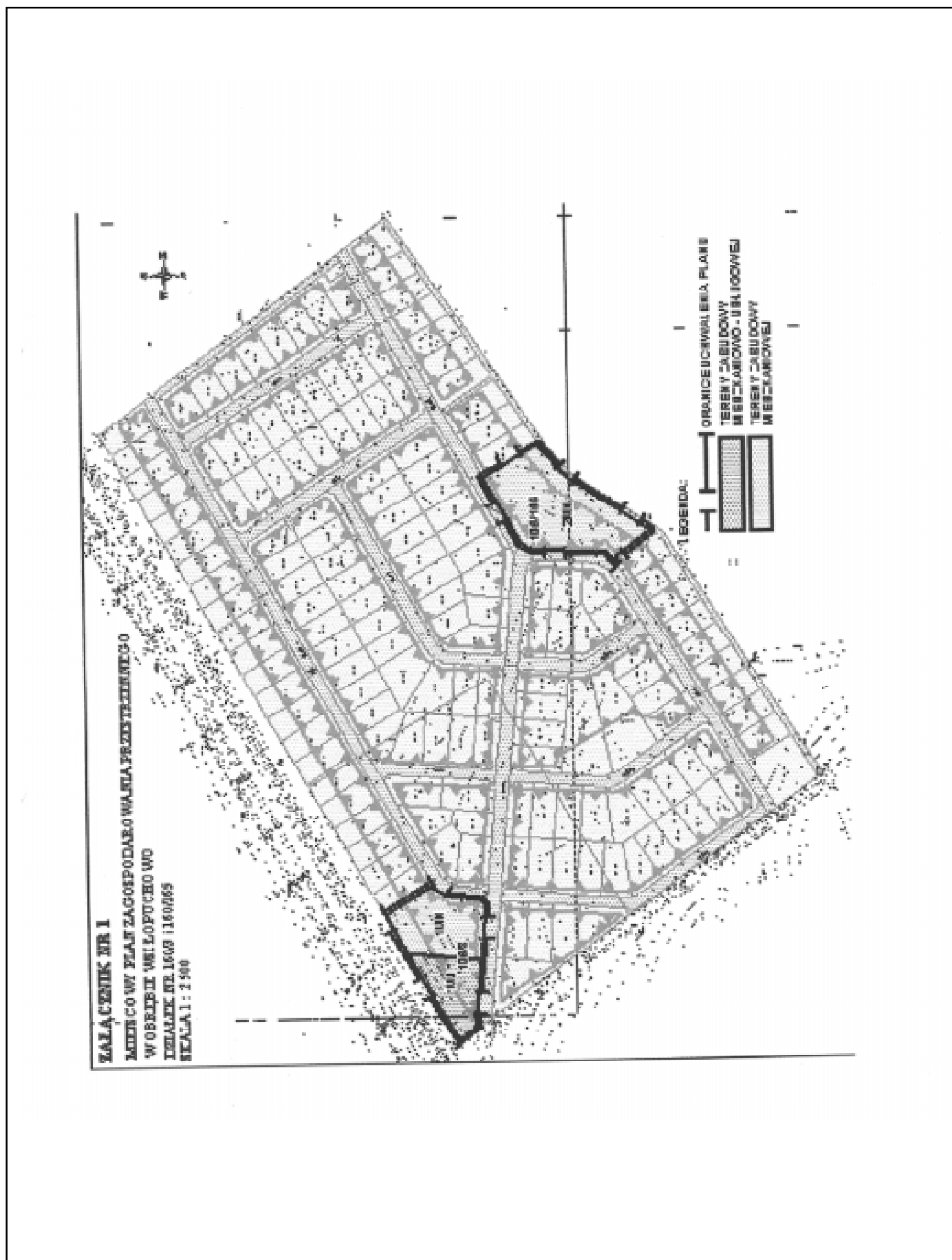
2. Linie podziału działek są oznaczone na rysunku planu orientacyjnie

**§5.** Na terenie objętym planem wyznacza się:

1. Tereny zabudowy mieszkalnej 1 MN, 2MN, dla których ustala się lokalizację nowej zabudowy jednorodzinnej wolnostojącej lub bliźniaczej, zgodnie z następującymi warunkami:
  - 1) podział na działki wg zasady podanej na rysunku planu,
  - 2) powierzchnia zabudowy działki 20-25%, nie więcej niż 350 m<sup>2</sup>,
  - 3) możliwość łączenia działek przy zachowaniu powierzchni zabudowy określonej w pkt 2), zakaz wtórnych podziałów,
  - 4) usytuowanie budynków na działkach według obowiązujących i nieprzekraczalnych linii zabudowy,
  - 5) zakaz lokalizacji obiektów o funkcji produkcyjnej oraz zakaz lokalizacji innych obiektów w tym usługowych mogących powodować stałe lub okresowe uciążliwości dla podstawowej funkcji terenu,
  - 6) drobne, nieuciążliwe usługi związane z działalnością wolnych zawodów dopuszczone wyłącznie w domach mieszkalnych i pod warunkiem ograniczenia zajmowanej przez nie powierzchni do max 20% powierzchni użytkowej budynku,
  - 7) zakaz lokalizacji wolnostojących budynków gospodarczych na zapleczu budynków mieszkalnych,
  - 8) garaże zblokowane z budynkiem mieszkalnym,
  - 9) charakter budynków mieszkalnych - parterowe z poddaszem użytkowym,
  - 10) maksymalna wysokość budynku mieszkalnego liczona od najniższej położonego narożnika do kalenicy -10,5 m, płytkie posadowienie budynków,
  - 11) dachy strome, kryte dachówką lub materiałem dachówko-podobnym,
  - 12) kąt nachylenia połaci dachowych: 30°-45°,
  - 13) forma budynków kształtowana w nawiązaniu do skali i charakteru architektury lokalnej, bez ograniczeń w zakresie materiałów konstrukcyjnych, przy zastosowaniu tradycyjnych materiałów wykończeniowych,
  - 14) udział zieleni w zagospodarowaniu działki min 50%,
  - 15) wprowadzenie zadrzewienia zwartego wzdłuż toru na terenie 1 MN,

- 16) ogrodzenia na frontowych granicach działek ażurowe do wysokości 1,7 m,
  - 17) dostęp komunikacyjny z ulic dojazdowych,
  - 18) parkowanie na terenach posesji,
  - 19) wydzielenie przejścia pieszego o szerokości 3 metrów, w miejscu oznaczonym symbolem na rysunku planu.
2. Teren zabudowy mieszkalno-usługowej MU, dla którego ustala się lokalizację obiektów handlu detalicznego, gastronomii, rzemiosła nieprodukcyjnego, z dopuszczeniem funkcji mieszkalnej, zgodnie z następującymi warunkami:
- 1) usytuowanie budynków w polu wyznaczonym przez nieprzekraczalną linię zabudowy,
  - 2) maksymalna wysokość budynków do 10,5 m od poziomu terenu do kalenicy budynku,
  - 3) powierzchnia zabudowy działki max 30%
  - 4) bryła budynku o urozmaiconej formie i detalu architektonicznym, nawiązująca do lokalnych tradycji, dachy strome o spadkach 30°-45°,
  - 5) zakaz lokalizowania tymczasowych obiektów usługowych, nietrwale związanych z gruntem,
  - 6) udział zieleni w zagospodarowaniu terenu min 50%,
  - 7) obowiązek wydzielenia parkingu dla klientów,
  - 8) zakaz lokalizowania usług rzemieślniczo-produkcyjnych i handlu hurtowego oraz przedsięwzięć mogących znacząco pogorszyć oddziaływanie na środowisko, o których mowa w przepisach prawa o ochronie środowiska,
3. Zasady obsługi zabudowy w zakresie komunikacji:
- 1) Obsługa terenu MU z ulicy dojazdowej 1 K,
  - 2) Obsługa terenu 1 MN z ulic dojazdowych 1 K, 2K,
  - 3) Obsługa terenu 2MN z ulicy dojazdowej 9K, 12K.
4. Zasady obsługi zabudowy infrastrukturą techniczną:
- 1) zaopatrzenie w wodę:
    - z projektowanej w ulicach osiedlowych 1K, 2K, 9K, 12K sieci wodociągowej, przyłączonej do istniejącego wodociągu w Łopuchowie
  - 2) usuwanie i oczyszczanie ścieków sanitarnych:
    - lokalnymi kanałami projektowanymi w ulicach osiedlowych 1K, 2K, 9K, 12K do szczelnego wielofunkcyjnego zbiornika, pełniącego alternatywnie rolę:
  - a) zlewni ścieków:
    - wywożenie ścieków wozami asenizacyjnymi na wskazaną oczyszczalnię ścieków (Szlachęcin, Skoki)
  - b) przepompowni ścieków, tłoczącej ścieki do wskazanej oczyszczalni ścieków:
- 3) odprowadzanie wód deszczowych:
  - poprzez nawierzchnie przepuszczalne do gruntu, zagospodarowanie wód opadowych z dachów budynków indywidualnie na działce
- 4) zaopatrzenie w energię elektryczną z dwóch stacji transformatorowych projektowanych na terenie osiedla, zasilanych liniami kablowymi SN-15kV
- 5) ogrzewanie indywidualne (gazowe, olejowe, elektryczne),
5. Zasady ochrony i kształtowania środowiska
- 1) Ograniczenie powierzchni działek budowlanych na terenach 1 MN, 2MN, MU do wielkości spełniającej warunek minimalnej powierzchni średniej, określonej w §5 ust. 1 pkt 1) dla całego obszaru objętego planem miejscowym w obrębie wsi Łopuchowo, przyjętego uchwałą nr 282/XXXI/2001 Rady Miejskiej w Murowanej Goślinie z dnia 21 czerwca 2001 r.,
  - 2) Docelowe podłączenie terenu do sieci uzbrojenia technicznego,
  - 3) Zakaz lokalizowania kotłowni węglowych,
  - 4) Zachowanie i uzupełnienie istniejących zadrzewień i zakrzewień,
  - 5) Obowiązek uzgadniania prac projektowych i budowlanych w rejonie występowania stanowisk archeologicznych z Wojewódzkim Konserwatorem Zabytków.
- §6. Ustala się następujące przepisy końcowe:**
1. Na obszarze określonym w §1 traci moc Miejskowy Plan Zagospodarowania Przestrzennego w obrębie wsi Łopuchowo, przyjęty uchwałą Nr 282/XXXI/2001 Rady Miejskiej w Murowanej Goślinie z dnia 21 czerwca 2001 r.,
  2. W związku z uchwaleniem zmiany miejscowego planu zagospodarowania przestrzennego w obrębie wsi Łopuchowo, ustala się 0% stawkę, o której mowa w art. 10 ust. 3 i art. 36 ust. 3 ustawy z dnia 7 lipca 1994 roku o zagospodarowaniu przestrzennym, służącą naliczaniu opłaty z tytułu wzrostu wartości nieruchomości określonej przy uwzględnianiu zmiany przeznaczenia terenu.
  3. Wykonanie niniejszej uchwały powierza się Burmistrzowi Miasta i Gminy w Murowanej Goślinie,
  4. Uchwała wchodzi w życie po upływie 14 dni od dnia jej ogłoszenia w Dzienniku Urzędowym Województwa Wielkopolskiego.

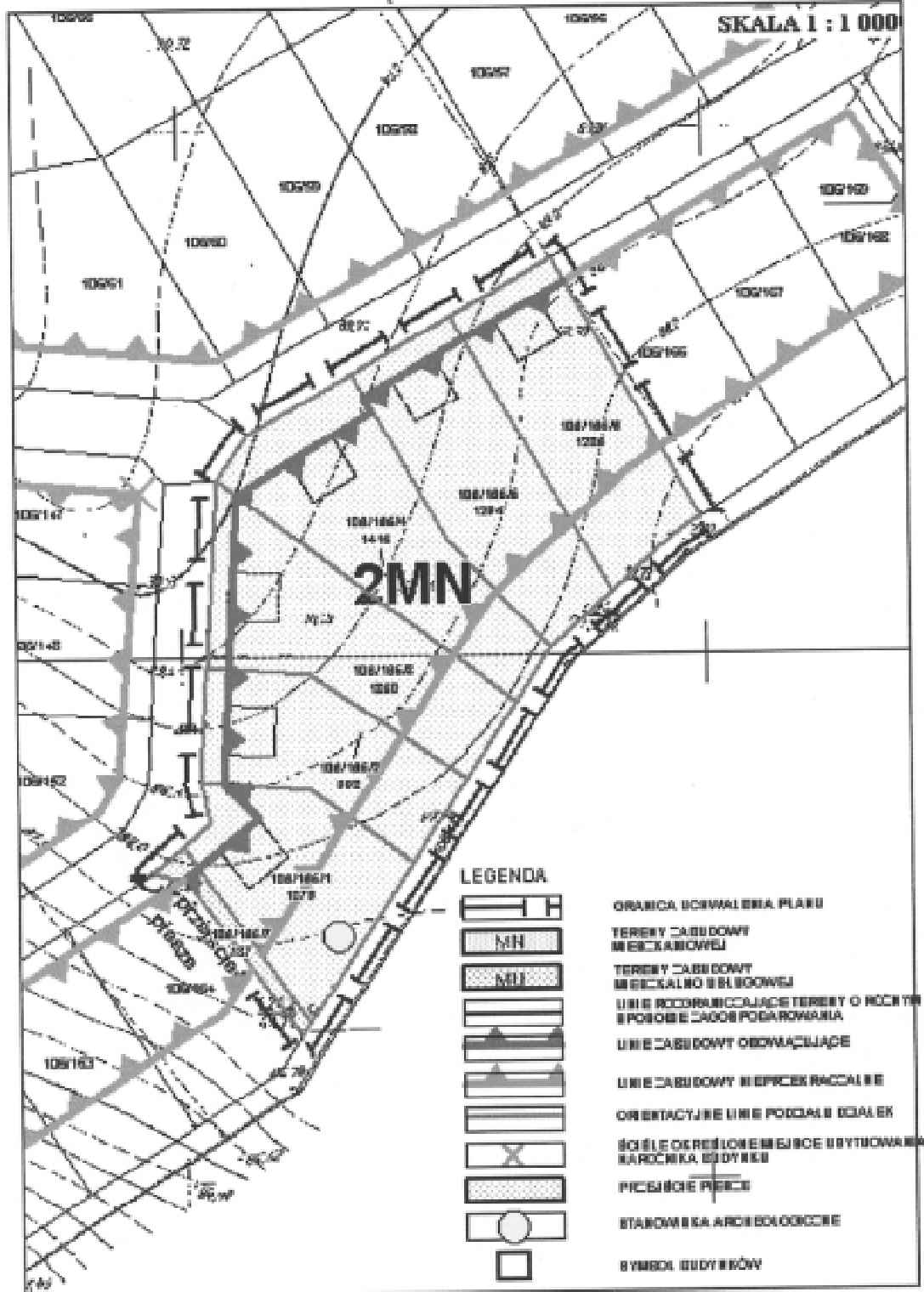
Przewodniczący Rady Miejskiej  
(-) mgr inż. Zbyszek Krugielka







**ZAŁĄCZNIK NR 3**  
**MIEJSCOWY PLAN ZAGOSPODAROWANIA PRZESTRZENNEGO**  
**W OBRĘBIE WSI ŁOPUCHOWO DZIAŁKI NR 160/165**



## 1568

### UCHWAŁA Nr V/28/2003 RADY GMINY DUSZNIKI

z dnia 26 lutego 2003 r.

**w sprawie uchwalenia miejscowego planu zagospodarowania przestrzennego Gminy Duszniki, w części dotyczącej wsi Brzoza - teren eksploatacji złóż kruszywa naturalnego (część działki ewidencyjnej o nr 118 - o łącznej powierzchni 4,5 ha)**

Na podstawie art. 18, ust. 2 pkt 5 ustawy z dnia 8 marca 1990 r. o samorządzie gminnym Dz.U. 2001 Nr 142 poz. 1591 ze zmianami oraz art. 26. 28 i 36 ust. 3 ustawy z dnia 7 lipca 1994 r. o zagospodarowaniu przestrzennym (tekst jednolity z 1999 r., Dz.U. Nr 15, poz. 139 ze zmianami) a także w związku z wykonaniem Uchwały Rady Gminy Duszniki Nr XXXVI - 249/2001 z dnia 12.12.2001 r., Rada Gminy Duszniki uchwała, co następuje:

#### ROZDZIAŁ I

##### Ustalenia ogólne

**§1.** Uchwała się miejscowy plan zagospodarowania przestrzennego gminy Duszniki, w części dotyczącej wsi Brzoza.

1. Obszar ten oznaczony jest na rysunku planu w skali 1:5000 stanowiący załącznik graficzny do niniejszej uchwały.
2. Rysunek planu obowiązuje w zakresie przebiegu linii rozgraniczających i symboli przeznaczenia terenów położonych w granicach opracowania.
- §2.** Ilekroć w dalszych ustaleniach uchwały jest mowa o:
  1. Przepisach szczególnych - należy przez to rozumieć przepisy ustawy wraz z aktami wykonawczymi oraz prawomocne decyzje administracyjne.
  2. Rysunek planu - należy przez to rozumieć rysunek planu na mapie w skali 1:5000 stanowiący załącznik graficzny do niniejszej uchwały.
  3. Funkcji podstawowej - należy przez to rozumieć główny rodzaj funkcji obiektów na terenach przeznaczonych na ten cel i wydzielonych z obszaru opracowania liniami rozgraniczającymi.
  4. Funkcji uzupełniającej - należy przez to rozumieć taki rodzaj funkcji obiektów, który realizowany na terenach funkcji podstawowej stanowiącej jego uzupełnienie nie powodując uciążliwości dla środowiska przyrodniczego oraz naruszenia interesu prawnego lub uprawnień osób trzecich.
  5. Działaniu docelowym - należy przez to rozumieć przeznaczenie terenu po zakończeniu eksploatacji terenu.
  6. Zieleni - należy przez to rozumieć nieurtwardzony teren o nawierzchni gruntowej, biologicznie czynnej, pokrytej nasadzeniami w formie drzew, krzewów, roślin okrywowych i traw.
  7. Terenie górniczym i obszarze górniczym — należy przez to rozumieć teren i obszar określony w dokumentacji geologicznej i koncesji.

#### ROZDZIAŁ II

##### Ustalenia szczegółowe

**§3.** Warunki zagospodarowania terenów wynikające z potrzeb ochrony środowiska przyrodniczego.

1. Zakaz odprowadzania nieoczyszczonych ścieków bezpośrednio do gruntu i wód powierzchniowych.
2. Przestrzeganie zasady, że uciążliwość wykonywanej działalności gospodarczej musi być ograniczona do granic własności, na której jest wykonywana.
3. Planowana funkcja terenu polegająca na eksploatacji złóż kruszywa naturalnego, wymaga sporządzenia raportu oddziaływania inwestycji na środowisko.
4. Utrzymanie drożności cieków wodnych i podnoszenie klasy ich czystości.
5. Zachowanie istniejących zadrzewień nie kolidujących w sposób bezpośredni z eksploatacją złoża.
6. Gromadzenie odpadów w miejscach wyłącznie do tego przeznaczonych i zapewnienie wywożenia odpadów na wysypisko.

**§4.** Zasady kształtowania komunikacji.

1. Obsługa komunikacyjna terenu, istniejącymi drogami dojazdowymi: drogą gruntową gminną i dalej drogami powiatowymi w kierunku Grzebieniska i Ceradza Kościelnego.
2. Adaptacja układu dróg do obecnych potrzeb przez ich modernizację i dostosowanie do parametrów technicznych ustalonych w przepisach szczególnych (Rozporządzenie Ministra Transportu i Gospodarki Morskiej z dnia 2 marca 1999 r. w sprawie warunków technicznych, jakim powinny odpowiadać drogi publiczne i ich usytuowanie (Dz.U. Nr 43 poz. 430).
3. Miejsca parkingowe dla prawidłowego funkcjonowania obszaru należy lokalizować na własnej działce.
4. Drogi na terenie eksploatacji złóż należy projektować jako drogi wewnętrzne.
5. Maksymalne obciążenie w czasie transportu kruszywa po drogach powiatowych nie może przekroczyć 80 kN/oś (8 ton na oś składową osi wielokrotnej).
6. Drogi dojazdowe gminne, które zostaną wykorzystane do dojazdu do terenu PE, muszą podlegać sukcesywnej modernizacji przez użytkownika (inwestora).

**§5. Zasady obsługi w zakresie infrastruktury technicznej.**

**1. Zaopatrzenie w wodę:**

- zaopatrzenie w wodę odbywać się będzie z ujęć indywidualnych, dopuszcza się korzystanie z sieci wodociągowej i z komunalnych urządzeń zaopatrzenia w wodę

**2. Zaopatrzenie w energię elektryczną:**

- zaopatrzenie w energię elektryczną będzie kontynuowane z istniejących sieci średniego napięcia 15 kV, istniejących stacji transformatorowych i linii rozpraszających 0,4 kV
- szczegółowe rozwiązania z zakładem energetycznym projektować należy w planie zagospodarowania działki lub we wniosku o wydanie decyzji o warunkach zabudowy i zagospodarowania terenu
- niezbędne modernizacje sieci elektroenergetycznych dokonywane być mogą na terenach ich dotychczasowej lokalizacji
- w przypadku konieczności realizacji dodatkowych stacji transformatorowych, inwestor musi udostępnić teren do ich lokalizacji

**3. Odprowadzanie ścieków:**

- nieczystości sanitarne - gromadzenie ścieków bytowych w szczelnych zbiornikach, sytuowanych na wydzielonym terenie obsługi technicznej o którym mowa w §6 pkt 5 c (lokalizacja bazy obsługi technicznej zostanie sprecyzowana w projekcie zagospodarowania złoża)
- nieczystości deszczowe z punktu składowania oleju i punktu napraw sprzętu - należy stosować sieć odstożników i separatorów w celu ochrony przed zanieczyszczeniem gleb i wód podziemnych związkami ropopochodnymi.

**4. Przy stosowaniu innych elementów uzbrojenia należy kierować się warunkami określonymi w przepisach odrębnych i szczególnych.**

**§6. Funkcje terenu oraz sposób jego zagospodarowania.**

Na terenie oznaczonym na rysunku planu symbolem PE, obowiązują następujące ustalenia:

- 1) Funkcja podstawowa - działalność związana z eksploatacją złóż kruszywa naturalnego piaskowo - żwirowego.
- 2) Funkcja uzupełniająca - składowanie i przetwarzanie kruszywa.
- 3) Działanie docelowe - rekultywacja obszaru.
- 4) Zasady zagospodarowania terenu:
  - a) podziały wewnętrzne terenu powinny zapewnić stosowny do obowiązujących norm dojazd do drogi publicznej,
  - b) emisja zanieczyszczeń powstałych w wyniku procesu wydobywczego i przetwórczego, nie może przekroczyć

obowiązujących norm zawartych w przepisach szczególnych,

- c) dla prawidłowego funkcjonowania kopalni należy zorganizować teren obsługi technicznej (pomieszczenia socjalne i sanitarne, punkt napraw sprzętu, punkt składowania odpadów), rozmieszczenie obiektów obsługi technicznej w zależności od potrzeb inwestora,
- d) wzdłuż otwartych granic wyznaczonego terenu należy wykonać nasadzenia drzew i krzewów, jako formę izolacji od sąsiadujących użytków - pas terenu szerokości min. 5 m,
- e) maksymalna emisja hałasu nie może przekroczyć:
  - 50 dB w dzień,
- f) obowiązuje zakaz eksploatacji w porze nocnej,
- g) obowiązuje zakaz zasypywania wyrobiska poeksploatacyjnego odpadami komunalnymi,
- h) po zakończeniu eksploatacji należy ściśle przeprowadzić etapowe prace rekultywacyjne, określone szczegółowo w dokumentacji rekultywacyjnej, uzgodnionej uprzednio z Urzędem Gminy Duszniki oraz Starostwem Powiatowym w Szamotułach,
- i) kierunek rekultywacji, który zostanie określony szczegółowo w dokumentacji rekultywacyjnej, musi realizować założenia niniejszego planu,
- j) inwestor zobowiązany jest wykonać dodatkowe studnie głębinowe na terenie sąsiadujących gospodarstw rolnych w przypadku obniżenia się lustra wody w w/w gospodarstwach, spowodowanych eksploatacją złoża,

### ROZDZIAŁ III

#### Ustalenia końcowe

**§7.** Stawka procentowa będąca podstawą jednorazowej opłaty za wzrost wartości nieruchomości (art. 36 ust. 3 - ustawy o zagospodarowaniu przestrzennym) dla terenu objętego mniejszym planem wynosi 15%.

**§8.** Tracą moc ustalenia planu ogólnego zagospodarowania przestrzennego Gminy Duszniki, uchwalonego Uchwałą nr VI/27/1990 Rady Gminy Duszniki z dnia 21 listopada 1990 r. i ogłoszonej w Dzienniku Urzędowym Województwa Poznańskiego Nr 14, poz. 335 z dnia 29 grudnia 1990 r., w części dotyczącej terenu objętego niniejszą uchwałą.

**§9.** Wykonanie uchwały powierza się Wójtowi Gminy Duszniki.

**§10.** Uchwała wchodzi w życie po upływie 14 dni od dnia ogłoszenia w Dzienniku Urzędowym Województwa Wielkopolskiego.

Przewodniczący Rady Gminy  
(-) *Gracjan Skórnicki*

Rysunek planu w skali 1:5000  
Załącznik do Uchwały Rady Gminy Duszniki  
Nr...V-28/2003...z dnia 26.02.2003...

Miejscowy plan zagospodarowania przestrzennego gminy Duszniki

URZĄD GMINY  
w Dusznikach  
64-630 Duszniki, ul. Świerczewskiego 3  
tel./fax 061/26-19-070, 26-19-400

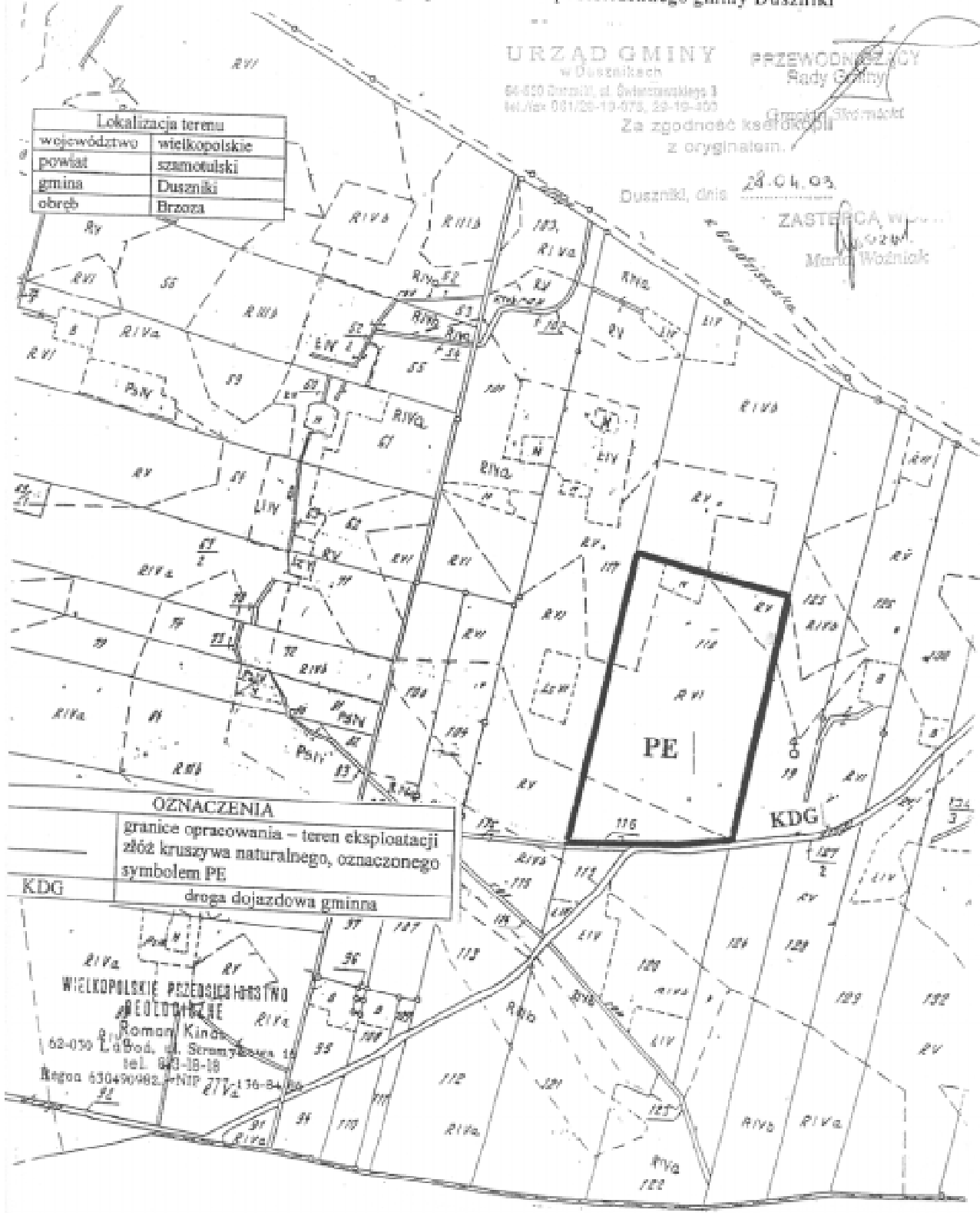
PRZEWODNICZĄCY  
Rady Gminy

Za zgodność kserokopii  
z oryginałem.

Duszniki, dnia 28.04.03

ZASTĘPCA WŁAŚCICIELA  
M. Woźniak

Lokalizacja terenu	
województwo	wielkopolskie
powiat	szamotulski
gmina	Duszniki
obręb	Brzoza



OZNACZENIA

granice opracowania – teren eksploatacji  
złóż kruszywa naturalnego, oznaczonego  
symbolem PE

KDG droga dojazdowa gminna

WIELKOPOLSKIE PRZEDSIĘWSTWIE  
GEOLOGICZNE  
Roman Kinda  
62-030 Łódź, ul. Strumyńska 15  
tel. 623-19-18  
Regon 630490482, NIP 623-136-34-00

## 1569

### UCHWAŁA Nr IV/52/03 RADY GMINY W LUBASZU

z dnia 27 lutego 2003 r.

#### w sprawie zmiany miejscowego planu ogólnego zagospodarowania przestrzennego gminy Lubasz w obrębie wsi Krucz na obszarze działki nr 290/5

Na podstawie art. 26 ustawy z dnia 7 lipca 1994 r. o zagospodarowaniu przestrzennym (j. t. Dz.U. z 1999 r. Nr 15, poz. 139, Nr 41, poz. 412, Nr 111, poz. 1279, z 2000 r. Nr 12, poz. 136, Nr 109, poz. 1157, Nr 120, poz. 1268, z 2001 r. Nr 5, poz. 42, Nr 14, poz. 124, Nr 100, poz. 1085, Nr 115, poz. 1229, Nr 154, poz. 1804, z 2002 r. Nr 25, poz. 253, Nr 113, poz. 984, Nr 130, poz. 1112) art. 18 ust. 2 pkt 5 ustawy z dnia 8 marca 1990 r. o samorządzie gminnym (j. t.: Dz.U. z 2001 r. Nr 142, poz. 1591, z 2002 r. Dz.U. Nr 23, poz. 220, Nr 62, poz. 558, Nr 113, poz. 984, Nr 153, poz. 1271, Nr 214, poz. 1806), Rada Gminy w Lubaszu uchwała co następuje:

**§1. 1.** Uchwała się zmianę miejscowego planu ogólnego zagospodarowania przestrzennego gminy Lubasz w obrębie wsi Krucz, na obszarze działki nr 290/5, zwaną dalej zmianą planu.

2. Zmiana planu obejmuje obszar, oznaczony na rysunku zmiany planu w skali 1:500, zwany dalej rysunkiem, stanowiącym załącznik do uchwały.

**§2.** Na potrzeby niniejszej uchwały pod pojęciem terenów rekreacji indywidualnej z prawem zabudowy rozumie się tereny, na których dopuszcza się lokalizację:

- 1) rekreacyjnego budynku mieszkalnego o całorocznej możliwości użytkowania,
- 2) budynku garażowego, gospodarczego i magazynowego towarzyszącym budynkowi rekreacyjnemu,
- 3) budynku dla zwierząt związanych z uprawianiem rekreacji kwalifikowanej (np. koni, psów itp.) dla nie więcej niż 3 DJP – dużych jednostek przeliczeniowych.

**§3.** Ustala się przeznaczenie terenów położonych na obszarze, o którym mowa w §1 a oznaczonych na rysunku literami ZR na potrzeby rekreacji indywidualnej z prawem zabudowy.

**§4.** Na obszarze, o którym mowa w §1 ustala się oznaczone na rysunku:

- 1) linie rozgraniczające tereny - ściśle ustalone,
- 2) nieprzekraczalne linie zabudowy,
- 3) obowiązujące dominujące kierunki kształtowania budynków w planie.

**§5.** Ustala się warunki zabudowy i zagospodarowania dla terenów oznaczonych na rysunku ZR:

- 1) rekreacyjny budynek mieszkalny:

- a) wysokość jedna kondygnacja nadziemna z możliwością użytkowego wykorzystania poddasza jako drugiej kondygnacji,
- b) dach skośny minimum dwuspadowy, o nachyleniu połaci dachowych:
  - $20^{\circ} \div 30^{\circ}$  przy poddaszu nieużytkowym,
  - $30^{\circ} \div 45^{\circ}$  przy użytkowym wykorzystaniu poddasza,
  - do  $65^{\circ}$  połaci przy okapie i do  $45^{\circ}$  połaci przy kalenicy w przypadku dachu mansardowego,
- 2) budynek garażowy, gospodarczy, magazynowy i dla zwierząt – jedna kondygnacja nadziemna z dopuszczeniem dachu wielo- lub jednospadowego,
- 3) maksymalna sumaryczna powierzchnia zabudowy – 25% powierzchni działki,
- 4) minimalna powierzchnia biologicznie czynna – 50% powierzchni działki.

**§6.** Ustala się zasady uzbrojenia technicznego i gospodarki komunalnej:

- 1) zaopatrzenie w wodę z ujęcia własnego wykonanego w oparciu o odrębne przepisy,
- 2) zaopatrzenie w energię elektryczną z istniejącego systemu na warunkach określonych przez dostawcę w oparciu o prawo energetyczne,
- 3) odprowadzenie ścieków bytowych:
  - a) do zbiorników bezodpływowych na nieczystości ciekłe opróżnianych okresowo i wywożonych do oczyszczalni przystosowanej do przyjmowania ścieków dowożonych,
  - b) alternatywnie do przydomowej oczyszczalni ścieków wykonanej na podstawie odrębnie uzyskanych warunków,
- 4) w budynku dla zwierząt obowiązuje gospodarka ściółkowa z rolniczym wykorzystaniem,
- 5) odprowadzenie wód opadowych – powierzchniowo,
- 6) wytwórca wszelkich powstałych odpadów jest zobowiązany do postępowania z nimi w sposób zgodny z zasadami gospodarowania odpadami, wymaganiami ochrony środowiska oraz planami gospodarki odpadami w rozumieniu ustawy z dnia 27 kwietnia 2001 roku o odpadach (Dz.U. nr 62 z 2001 roku, poz. 628),



7) ogrzewanie indywidualne, z dopuszczeniem energii elektrycznej, paliwa płynnego i gazowego.

**§7.** Ustala się 30% stawkę służącą naliczeniu opłaty dla nieruchomości, dla których nastąpi wzrost wartości w związku z uchwaleniem zmiany planu.

**§8.** Wykonanie uchwały powierza się Wójtowi Gminy Lubasz.

**§9.** Tracą moc ustalenia uchwały nr XI/67/91 Rady Gminy w Lubaszcu z dnia 20 czerwca 1991 roku w sprawie uchwalenia

miejscowego planu ogólnego zagospodarowania przestrzennego gminy Lubasz, na obszarze objętym niniejszą uchwałą.

**§10.** Uchwała wchodzi w życie po upływie 14 dni od daty ogłoszenia w Dzienniku Urzędowym Województwa Wielkopolskiego.

Przewodniczący Rady Gminy  
(-) *Bogusław Dymek*

## 1570

### UCHWAŁA Nr V/32/2003 RADY MIEJSKIEJ W KRZYŻU WLKP.

z dnia 28 lutego 2003 r.

#### w sprawie zmiany miejscowego planu ogólnego zagospodarowania przestrzennego gminy Krzyż Wlkp. na obszarze wsi Kuźnica Żelichowska - dla terenu zabudowy zagrodowej

Na podstawie art. 26 ustawy z dnia 7 lipca 1994 roku o zagospodarowaniu przestrzennym (j. t. Dz.U. z 1999 r. Nr 15, poz. 139, Nr 41, poz. 412, Nr 111, poz. 1279, z 2000 r. Nr 12 poz. 136, Nr 109, poz. 1157, Nr 120 poz. 1268, z 2001 r. Nr 5, poz. 42, Nr 14 poz. 124, Nr 100, poz. 1085, Nr 115, poz. 1229, Nr 154, poz. 1804, z 2002 r. Nr 25, poz. 253, Nr 113, poz. 984, Nr 130, poz. 1112) oraz art. 18 ust. 2 pkt 5 ustawy z dnia 8 marca 1990 roku o samorządzie gminnym (j.t. Dz.U. z 2001 r. Nr 142, poz. 1591, z 2002 r. Dz.U. Nr 23, poz. 220, Nr 62 poz. 558, Nr 113, poz. 984, Nr 214, poz. 1806) Rada Miejska w Krzyżu Wlkp. uchwała, co następuje:

#### POSTANOWIENIA OGÓLNE

**§1. 1.** Uchwala się zmianę miejscowego planu ogólnego zagospodarowania przestrzennego gminy Krzyż Wlkp. na obszarze wsi Kuźnica Żelichowska, zwaną dalej zmianą planu.

2. Zmiana planu obejmuje obszar oznaczony na rysunku zmiany planu (działkę nr 72/1) w skali 1:1000, zwanym dalej rysunkiem, stanowiącym załącznik do uchwały.

**§2.** Na obszarze objętym zmianą planu wyznacza się:

- 1) teren zabudowy zagrodowej - oznaczony na rysunku MR,
- 2) teren komunikacji - oznaczony na rysunku K.

**§3.** Ilekroć jest mowa o zabudowie zagrodowej rozumie się przez to budynki: mieszkalny, gospodarcze i inwentarski w rodzinnym gospodarstwie rolnym, hodowlanym lub ogrodniczym.

#### POSTANOWIENIA SZCZEGÓŁOWE

**§4.** Dla terenu zabudowy zagrodowej MR ustala się następujące warunki zabudowy i zagospodarowania:

- 1) prawo do lokalizacji na terenie wydzielonej działki budynku mieszkalnego, budynków gospodarczych i inwentarskiego,
- 2) zabudowa może być realizowana, na obszarze ograniczonym obowiązującą i nieprzekraczalnymi liniami zabudowy, określonymi na rysunku,
- 3) budynek mieszkalny winien być usytuowany w obowiązującej linii zabudowy
- 4) wysokość budynku mieszkalnego nie może przekroczyć 2 kondygnacji (druga to poddasze użytkowe) i maksymalnej wysokości 9,0 m od poziomu terenu, a budynków gospodarczych 1 kondygnacji,
- 5) budynek mieszkalny należy realizować z dachem stromym, dwu lub czterospadowym o kącie pochylenia połaci min. 20°, budynki gospodarcze z dachem stromym o kącie pochylenia połaci min. 20°,
- 6) na działce należy zapewnić min. 2 miejsca postojowe.

**§5.** Dla terenu komunikacji K dla drogi publicznej ustala się:

- 1) poszerzenie linii rozgraniczających drogi o 4 m do 7,5 m od jej osi,

2) przeznaczają się ten teren pod realizację liniowych urządzeń infrastruktury technicznej.

**§6.** Obowiązują określone na rysunku zmiany planu:

- 1) obowiązujące linie zabudowy,
- 2) nieprzekraczalne linie zabudowy.

**§7.** Ustala się następujące zasady funkcjonowania infrastruktury technicznej:

- 1) zasilanie w energię elektryczną z istniejącego systemu elektroenergetycznego,
- 2) zaopatrzenie w wodę:
  - a) tymczasowo ze studni usytuowanej na działce z zachowaniem warunków szczególnych w tym zakresie,
  - b) docelowo z wiejskiej sieci wodociągowej,
- 3) odprowadzenie ścieków do czasu realizacji wiejskiej sieci kanalizacji sanitarnej do szczelnego zbiornika bezodpływowego zlokalizowanego z zachowaniem przepisów szczególnych w tym zakresie, ścieki będą wywożone na stację zlewną oczyszczalni ścieków,
- 4) gromadzenie odpadów komunalnych w pojemnikach i wywóz na zorganizowane wysypisko śmieci,

5) ogrzewanie obiektów lokalne (np.: energią elektryczną, gazem lub paliwami płynnymi).

#### POSTANOWIENIA KOŃCOWE

**§8.** Zgodnie z art. 10 ust. 3 i art. 36 ust. 3 ustawy o zagospodarowaniu przestrzennym ustala się 15% stawkę, służącą naliczeniu opłaty z tytułu wzrostu wartości nieruchomości w związku z uchwaleniem zmiany planu.

**§9.** Wykonanie uchwały powierza się Burmistrzowi Krzyża Wlkp.

**§10.** Na obszarze wsi Kuźnica Żelichowska objętym niniejszą uchwałą tracą moc ustalenia miejscowego planu ogólnego zagospodarowania przestrzennego gminy Krzyż Wlkp. zatwierdzonego uchwałą Nr XXXVII/275/94 Rady Miejskiej w Krzyżu Wlkp. z dnia 28 lutego 1994 roku.

**§11.** Uchwała wchodzi w życie po upływie 14 dni od daty ogłoszenia w Dzienniku Urzędowym Województwa Wielkopolskiego.

Przewodnicząca Rady Miejskiej  
(-) *Jolanta Korbik*

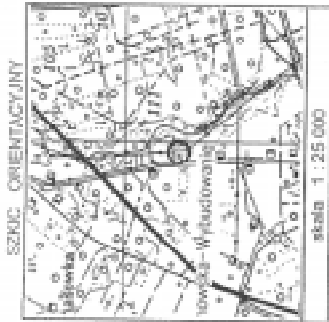


# wieś KUŹNICA ŻEL. gmina KRZYŻ WŁKP.

## ZMIANA MIEJSCOWEGO PLANU OGÓLNEGO ZAGOSPODAROWANIA PRZESTRZENNEGO GMINY KRZYŻ WŁKP.

SKALA 1:1000

RYSLINEK ZMIANY PLANU



ZALĄCZNIK DO UCHWAŁY NR 1/32/2003  
RADY MIEJSKIEJ W KRZYŻU WŁKP.  
Z DNIA 27.02.2003r.  
ZACHWAŁA OGŁOSZONA W DZIENNIKU URZĘDOWYM  
WOJEWÓDZTWA WIELKOPOLSKIEGO NR  
Z DNIA



### OZNACZENIA

	GRANICA OPRACOWANIA
	LINE ROZGRANICZAJĄCE TERENY
	OBOWIAZUJĄCE LINE ZABUDOWY
	NIERZEMKRAZALNE LINE ZABUDOWY
	TEREN KOMUNIKACJI
	TEREN ZABUDOWY ZAGRODOWEJ
	SZCZELNY ZBIORNIK BEZOPRACOWY
	STUJNIA
	LAS / ZAROSŁA LEŚNE (SAMOSIEW)

PROJEKTOWANIE URBANISTYCZNE KRYSB  
64-924 Pół ul. Wawelska 582  
Autobusy opracowania:  
mgr inż. arch. Krystyna Sobiechowińska  
inż. inż. arch. Beata Tabacz-Sobiechowińska

Biuro Usług Geodezyjnych  
"GEOTERM" s.c.  
ul. Białostocka 7, 64-500 Żelazna, 27-000 Żelazna 42  
tel./fax 0487 210 23 40  
reg. Urzędowy: 14P 00-040-040

31 MAR 2003  
Załącznik do uchwały nr 1/32/2003 Rady Miejskiej w Krzyżu Wlkp. z dnia 27.02.2003r.

Stan na dzień: 2002-03-15

K.C.R.O. 158-21-2-007  
D.Z. 2497/2002

Przeznaczona dla: *Polatki*  
*Polatki*  
Jolanta Korbak

Gmina	KRZYŻ
Miejscowość	ALBANIÓW Z
Ad.	3
Dotyczy	777.1
KW	114.26
Przebieżnia	1.17.44
Miejscowość	Wielka Ciepła

## 1571

### UCHWAŁA Nr V/33/2003 RADY MIEJSKIEJ W KRZYŻU WLKP.

z dnia 28 lutego 2003 r.

#### w sprawie zmiany miejscowego planu ogólnego zagospodarowania przestrzennego gminy Krzyż Wielkopolski na obszarze wsi Huta Szklana dla terenu przemysłowo-usługowego

Na podstawie art. 26 ustawy z dnia 7 lipca 1994 roku o zagospodarowaniu przestrzennym (j. t. Dz.U. Nr z 1999 r. 15, poz. 139, Nr 41, poz. 412, Nr 111, poz. 1279, z 2000 r. Nr 12, poz. 136, Nr 109, poz. 1157, Nr 120, poz. 1268, z 2001 r. Nr 5, poz. 42, Nr 14, poz. 124, Nr 100, poz. 1085, Nr 115, poz. 1229, Nr 154, poz. 1804, z 2002 r. Nr 25, poz. 253, Nr 113, poz. 984, Nr 130, poz. 1112) oraz art. 18 ust. 2 pkt 5 ustawy z dnia 8 marca 1990 roku o samorządzie gminnym (t. j. Dz.U. z 2001 r. Nr 142, poz. 1591, z 2002 r. Dz.U. Nr 23, poz. 220, Nr 62, poz. 558, Nr 113, poz. 984, Nr 214, poz. 1806) Rada Miejska w Krzyżu Wlkp. uchwała, co następuje:

#### POSTANOWIENIA OGÓLNE

**§1.** 1. Uchwała się zmianę miejscowego planu ogólnego zagospodarowania przestrzennego gminy Krzyż Wlkp. na obszarze wsi Huta Szklana, zwaną dalej zmianą planu.

2. Zmiana planu obejmuje obszar oznaczony na rysunku zmiany planu w skali 1:1000 (działki o numerach 562/5 i część 562/6), zwanym dalej rysunkiem, stanowiącym załącznik do uchwały.

**§2.** Ilekroć w uchwale jest mowa o terenach zabudowy przemysłowo-usługowej- należy przez to rozumieć tereny:

- 1) na których prowadzona jest produkcja i sprzedaż:
  - a) wyrobów z tworzyw sztucznych i pozostałych surowców niemetalicznych,
  - b) metalowych wyrobów gotowych,
  - c) mebli, elementów z drewna, itp..
- 2) na których prowadzone są usługi:
  - a) działalność wspierająca dla transportu lądowego: magazynowanie towaru w silosach, chłodniach, pakowanie ładunków itp..
  - b) wynajem maszyn i sprzętu, itp. (rolniczego, turystycznego, rekreacyjnego),
  - c) naprawy maszyn i sprzętu,
  - d) produkcja odzieży.

**§3.** 1. Na obszarze objętym zmianą planu wyznacza się:

- 1) teren zabudowy przemysłowo-usługowej - oznaczony na rysunku PU,
- 2) teren pasa technicznego - oznaczony na rysunku T,
- 3) teren oczyszczalni nieczystości płynnych - oznaczony na rysunku NOP,

4) tereny komunikacji - oznaczone na rysunku K, Kw.

2. Teren o którym mowa w ust. 1 pkt 1, 2 i 4 stanowi przestrzeń do realizacji liniowych urządzeń infrastruktury technicznej, a dla drogi wojewódzkiej nr 174 w pasie terenu poza granicą jej pasa drogowego.

**§4.** Na całym obszarze objętym zmianą planu ustala się zakaz prowadzenia przedsięwzięć mogących znacząco oddziaływać na środowisko.

#### POSTANOWIENIA SZCZEGÓŁOWE

**§5.** Dla terenu zabudowy przemysłowo-usługowej PU ustala się następujące warunki zabudowy i zagospodarowania:

- 1) możliwość realizacji budynków: produkcyjnych, usługowych, magazynowych i administracyjno-socjalnego,
- 2) zabudowa może być realizowana na terenie ograniczonym obowiązującą i nieprzekraczalnymi liniami zabudowy, określonymi na rysunku i ponadto, w odległości od zewnętrznej krawędzi jezdni drogi wojewódzkiej nr 174 dla obiektów przeznaczonych na pobyt ludzi:
  - a) o wysokości 1 kondygnacji - min. 30 m,
  - b) dla obiektów wielokondygnacyjnych - min. 50 m,
- 3) pozostałe warunki zabudowy winne wynikać z przepisów szczególnych,
- 4) budynek administracyjny winien być zlokalizowany w obowiązującej linii zabudowy,
- 5) na działce mogą być realizowane obiekty kubaturowe o wysokości do 3 kondygnacji,
- 6) maksymalna powierzchnia zabudowy do 40% powierzchni całkowitej działki,
- 7) uciążliwości z prowadzonej działalności (w tym przekroczenia norm) nie mogą wykraczać poza teren własnej działki,
- 8) wprowadza się obowiązek wykonania ogólnodostępnych parkingów dostępnych z drogi Kw na potrzeby pracowników i klientów,
- 9) Wjazd na teren PU wyłącznie z istniejącej drogi gminnej i dalszej z drogi wewnętrznej Kw,
- 10) obowiązek wykonania wzdłuż drogi wojewódzkiej i oczyszczalni nieczystości płynnych zwartego pasa zieleni izolacyjnej liściasto-iglastej o szerokości min. 10,0 m oraz zastosowania w obiektach przeznaczonych na pobyt ludzi

materiałów izolujących od hałasu powyżej 60 dB w dzień i 50 dB w nocy.

**§6.** Dla pasa technicznego T ustala się:

- 1) prawo do realizacji uzbrojenia liniowego (sieci kanalizacji sanitarnej, deszczowej, sieci gazowej i elektroenergetycznej),
- 2) zakaz zabudowy terenu obiektami kubaturowymi,
- 3) możliwość włączenia terenu w teren PU.

**§7.** Dla terenu oczyszczalni nieczystości płynnych NOP ustala się prawo do budowy:

- 1) oczyszczalni ścieków komunalnych,
- 2) oczyszczalni wód deszczowych i roztopowych,
- 3) wydzielenia działki pod stację transformatorową.

**§8.** Obowiązują określone na rysunku:

- 1) obowiązujące linie zabudowy,
- 2) nieprzekraczalne linie zabudowy.

**§9.** Ustala się następujące zasady funkcjonowania infrastruktury technicznej:

- 1) zasilanie w energię elektryczną z istniejącego systemu elektroenergetycznego, na warunkach dostawcy,
- 2) zaopatrzenie w wodę z istniejącej wiejskiej sieci wodociągowej,
- 3) odprowadzenie nieczystości ciekłych:
  - a) ścieków bytowych tymczasowo do szczelnych zbiorników bezodpływowych na ścieki zlokalizowanych na działce przy zachowaniu warunków szczególnych w tym zakresie, nieczystości będą wywożone na najbliższą stację zlewną oczyszczalni ścieków,
  - b) docelowo do zakładowej oczyszczalni ścieków komunalnych,
- 4) ujęcie wód opadowych i roztopowych do oczyszczalni wód deszczowych i odprowadzenie oczyszczonych do rowu melioracyjnego,
- 5) gromadzenie odpadów komunalnych w pojemnikach i wywóz na najbliższe zorganizowane wysypisko śmieci,

6) z odpadami niebezpiecznymi i innymi niż niebezpieczne należy postępować zgodnie z obowiązującymi przepisami w zakresie gospodarki odpadami,

7) ogrzewanie obiektów lokalne (np.: paliwem płynnym, gazem lub energią elektryczną).

**§10.** 1. Dla terenu komunikacji dla drogi wojewódzkiej K klasy G (droga nr 174) o jednej jezdni dwupasowej ustala się:

- a) poszerza się szerokość drogi w liniach rozgraniczających do 25,0 m,
- b) szerokość pasa ruchu - 3,5 m,
- c) szerokość ścieżki rowerowej dwukierunkowej - min. 2,0 m.

2. Dla drogi wewnętrznej Kw o jednej jezdni dwupasowej ustala się:

- a) szerokość w liniach rozgraniczających - 15, 0 m,
- b) szerokość pasa ruchu - 3,5 m.

#### PRZEPISY KOŃCOWE

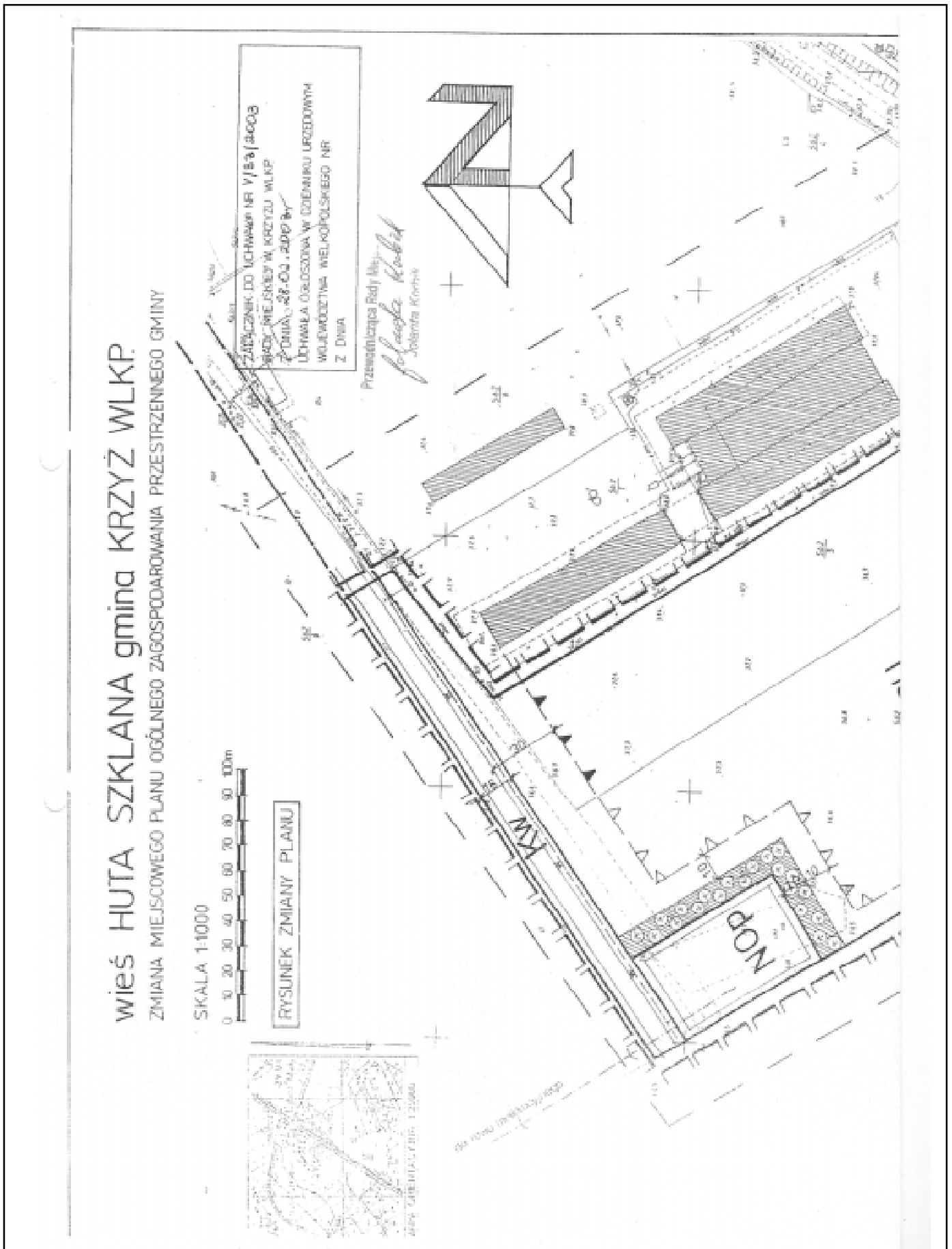
**§11.** Ustala się 15% stawkę służącą naliczeniu opłaty z tytułu wzrostu wartości nieruchomości w związku z uchwaleniem zmiany planu.

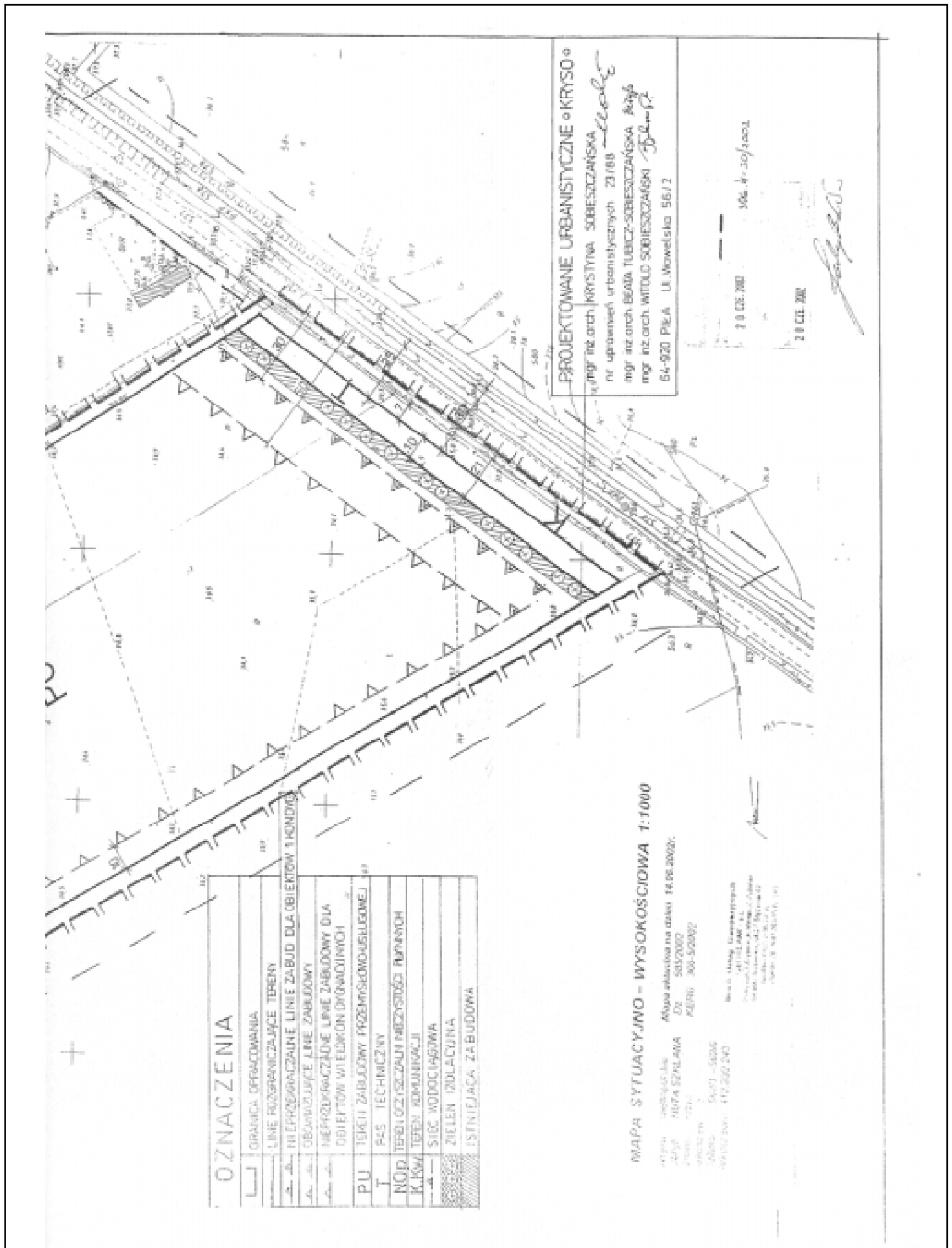
**§12.** Wykonanie uchwały powierza się Burmistrzowi Krzyża Wlkp.

**§13.** Na obszarze wsi Huta Szklana objętym niniejszą uchwałą tracą moc ustalenia miejscowego planu ogólnego zagospodarowania przestrzennego gminy Krzyż Wielkopolski zatwierdzonego uchwałą Nr XXXVII/275/94 Rady Miejskiej w Krzyżu Wlkp. dnia 28 lutego 1994 roku, ogłoszoną w Dzienniku Urzędowym Województwa Piłskiego nr 6 z dnia 11 kwietnia 1994 roku.

**§14.** Uchwała wchodzi w życie po upływie 14 dni od daty ogłoszenia w Dzienniku Urzędowym Województwa Wielkopolskiego.

Przewodnicząca Rady Miejskiej  
(-) *Jolanta Korbik*





## 1572

### UCHWAŁA Nr VI/42/03 RADY MIEJSKIEJ PNIEWY

dnia 20 marca 2003 r.

#### **w sprawie miejscowego planu zagospodarowania przestrzennego terenu zabudowy zagrodowej dla działki nr 452/7, położonej w Nojewie, gm. Pniewy**

Na podstawie art. 18 ust. 2 pkt 5 i art. 40. ust. 1 ustawy z dnia 8 marca 1990 r. o samorządzie gminnym (tekst jednolity z 2001 r. Dz.U. Nr 142, poz. 1591 z późn. zm.) oraz art. 10 ust. 3 i art. 26 ustawy z dnia 7 lipca 1994 r. o zagospodarowaniu przestrzennym (tekst jednolity z 1999 r. Dz.U. Nr 15, poz. 139 z późn. zm.) Rada Miejska Pniewy uchwala, co następuje:

**§1.** Uchwala się miejscowy plan zagospodarowania przestrzennego terenu zabudowy zagrodowej dla działki nr 452/7, położonej w Nojewie, gm. Pniewy.

**§2.** Miejscowym planem zagospodarowania przestrzennego, o którym mowa w §1, są ustalenia będące treścią niniejszej uchwały.

**§3.** Integralną częścią planu jest rysunek, stanowiący załącznik nr 1 do niniejszej uchwały.

#### ROZDZIAŁ I

##### Postanowienia ogólne

**§4.** Ilekroć w dalszych przepisach niniejszej uchwały jest mowa o:

- 1) planie - należy przez to rozumieć ustalenia planu, o których mowa w §2 uchwały, o ile z treści przepisu nie wynika inaczej,
- 2) uchwale - należy przez to rozumieć niniejszą uchwałę Rady Miejskiej Pniewy, o ile z treści przepisu nie wynika inaczej,
- 3) przeznaczeniu podstawowym - należy przez to rozumieć takie przeznaczenie, które powinno przeważać na danym obszarze, wyznaczonym liniami rozgraniczającymi,
- 4) funkcji terenu - jest synonimem przeznaczenia podstawowego,
- 5) przeznaczeniu dopuszczalnym - należy przez to rozumieć rodzaje przeznaczenia inne niż podstawowe, które uzupełniają lub wzbogacają przeznaczenie podstawowe,
- 6) terenie - należy przez to rozumieć obszar o określonym rodzaju przeznaczenia podstawowego, wyznaczonym na rysunku planu liniami rozgraniczającymi,
- 7) linii zabudowy - należy przez to rozumieć linię jaką tworzą lica ścian budynków,
- 8) uciążliwości dla środowiska - należy przez to rozumieć zjawiska fizyczne lub stany utrudniające życie albo dokuczliwe dla otaczającego środowiska, a zwłaszcza hałas, wibracje, zanieczyszczenie powietrza, gleby, wody i zanieczyszczenie odpadami,

9) obiekcie małej architektury - należy przez to rozumieć małe obiekty kubaturowe, nie przeznaczone na stały pobyt, o maksymalnej powierzchni 30m<sup>2</sup>, jak np. pergole, posadowione zadaszenia, altany ogrodowe, duże fontanny,

10) działalności gospodarczej - należy przez to rozumieć działalność związaną z agroturystyką.

**§5.** Użyte w planie określenia i nazewnictwo zostało zdefiniowane między innymi w następujących przepisach:

- 1) ustawa z dnia 21 marca 1985 r. o drogach publicznych, (tekst jednolity Dz.U. z 2000 r. Nr 71, poz. 838 z późn. zm.),
- 2) ustawa z dnia 7 lipca 1994 r. Prawo budowlane, (tekst jednolity Dz.U. z 2000 r. Nr 106, poz. 1126 z późn. zm.),
- 3) ustawa z dnia 27 kwietnia 2001 r. Prawo ochrony środowiska. (Dz.U. Nr 62, poz. 627 z późn. zm.),
- 4) ustawa z dnia 27 lipca 2001 r. o wprowadzeniu ustawy - Prawo ochrony środowiska, ustawy o odpadach oraz o zmianie niektórych ustaw. (Dz.U. Nr 100, poz. 1085 z późn. zm.),
- 5) ustawa z dnia 23 kwietnia 1964 r. Kodeks cywilny. (Dz.U. Nr 16, poz. 93 z późn. zm.),
- 6) ustawa z dnia 3 lutego 1995 r. o ochronie gruntów rolnych i leśnych. (Dz.U. Nr 16, poz. 78 z późn. zm.),
- 7) ustawa z dnia 18 lipca 2001 r. Prawo wodne. (Dz.U. Nr 115, poz. 1229 późn. zm.),
- 8) rozporządzenie Ministra Infrastruktury z dnia 12. kwietnia 2002 r. w sprawie warunków technicznych, jakim powinny odpowiadać budynki i ich usytuowanie. (Dz.U. Nr 75, poz. 690),
- 9) rozporządzenie Ministra Rolnictwa i Gospodarki Żywnościowej z dnia 7 października 1997 r. w sprawie warunków technicznych, jakim powinny odpowiadać budowle rolnicze i ich usytuowanie. (Dz.U. Nr 132, poz. 877),
- 10) rozporządzenie Ministra Transportu i Gospodarki Morskiej z dnia 2 marca 1999 r. w sprawie warunków technicznych, jakim powinny odpowiadać drogi publiczne i ich usytuowanie. (Dz.U. Nr 43, poz. 430).

**§6.** Przedmiot i zakres planu.

1. Przedmiotem planu jest ustalenie przeznaczenia i zasad zagospodarowania terenu na obszarze objętym planem.
2. W oparciu o uchwałę Nr XXXVIII/409/2002 Rady Miejskiej Pniewy z dnia 27 czerwca 2002 r. w sprawie przystąpienia do zmiany miejscowego planu zagospodarowania prze-

strzennego gminy Pniewy dla działki nr 452/7 położonej w Nojewie, planem ustala się:

- 1) linie rozgraniczające tereny o różnych funkcjach lub różnych zasadach zagospodarowania,
- 2) linie rozgraniczające place oraz drogi publiczne,
- 3) zasady obsługi w zakresie infrastruktury technicznej oraz linie rozgraniczające tereny tej infrastruktury,
- 4) lokalne warunki, zasady i standardy kształtowania zabudowy oraz urządzenia terenu,
- 5) szczególne warunki zagospodarowania terenu, w tym zakaz zabudowy, wynikający z potrzeb ochrony środowiska przyrodniczego i kulturowego, prawidłowego zagospodarowania zasobami przyrody oraz ochrony gruntów rolnych.

#### **§7. Obszar objęty planem.**

1. Planem objęto obszary o łącznej powierzchni 0,7 ha.
2. Obszar, o którym mowa w pkt 1, położony jest w północnej części gminy Pniewy, przy drodze powiatowej prowadzącej z Pniew do Wroniek, na gruntach wsi Nojewe.

**§8.** Granice obszaru objętego planem, będące granicami zatwierdzenia planu, przedstawiono na rysunku planu, o którym mowa w §3 uchwały. Odpowiadają one granicom działki oznaczonej numerem ewidencyjnym 452/7.

## **ROZDZIAŁ II**

### **Przeznaczenie terenu**

**§9.** Na obszarze planu ustala się następujące przeznaczenie podstawowe, zabudowa zagrodowa, teren oznaczony na rysunku planu symbolem MR.

**§10.** Na terenie objętym planem ustala się działalność gospodarczą, w rozumieniu §4 ust. 10 uchwały, jako przeznaczenie dopuszczalne, przy zachowaniu uregulowań wynikających z przepisów oraz postanowień planu.

## **ROZDZIAŁ III**

### **Linie rozgraniczające tereny o różnych funkcjach lub różnych zasadach zagospodarowania**

**§11.** Linia ciągła przedstawiona na rysunku planu, stanowi linię rozgraniczającą tereny o różnych funkcjach lub różnych zasadach zagospodarowania, określonych w niniejszej uchwale.

## **ROZDZIAŁ IV**

### **Zasady obsługi w zakresie infrastruktury technicznej oraz linie rozgraniczające tereny tej infrastruktury**

**§12.** Obsługę komunikacyjną obszaru objętego planem ustala się z istniejącej drogi powiatowej Pniewy - Wronki,

leżącej poza granicami opracowania, przy zachowaniu przepisów oraz następujących warunków:

- 1) przy realizacji indywidualnego zjazdu z drogi powiatowej rów przeprowadzić w przepuście,
- 2) włączenie zjazdu z drogi musi być prowadzone pod kątem prostym lub zbliżonym do prostego,
- 3) należy zachować minimalną przewidzianą w przepisach, szerokość utwardzonego zjazdu,
- 4) przy zjeździe z drogi zachować odpowiednie, przewidziane w przepisach, pole widoczności,
- 5) pozostałe, nie wymienione wyżej, parametry realizować zgodnie z przepisami oraz Polskimi Normami.

**§13.** Ustala się korzystanie z istniejącej infrastruktury technicznej oraz realizację nowej, w liniach rozgraniczających drogi powiatowej, o której mowa w §12, przy zachowaniu przepisów, Polskich Norm oraz następujących warunków:

- 1) kanalizacja sanitarna:
  - a) z włączeniem do sieci kanalizacji sanitarnej,
  - b) plan dopuszcza tymczasowo, tzn. do czasu realizacji sieci kanalizacyjnej, gromadzenie ścieków bytowych w szczelnych zbiornikach bezodpływowych,
  - c) dopuszcza się realizację przydomowej oczyszczalni ścieków,
- 2) kanalizacja deszczowa:
  - a) ustala się odprowadzenie wód deszczowych z powierzchni utwardzonych do kanalizacji deszczowej,
  - b) do czasu realizacji kanalizacji deszczowej plan dopuszcza odprowadzenie deszczówki do pobliskiego rowu, po podczyszczeniu w odpowiednich urządzeniach, do parametrów określonych w przepisach oraz po wcześniejszym uzyskaniu odpowiednich pozwoleń,
  - c) zakazuje się powierzchniowego odprowadzania wód deszczowych poza granice nieruchomości,
- 3) zaopatrzenie w wodę, w tym do celów przeciwpożarowych: z sieci wodociągowej z wykorzystaniem komunalnych urządzeń zaopatrzenia w wodę,
- 4) urządzenia elektroenergetyczne: z istniejących urządzeń elektroenergetycznych, jeżeli wzrośnie zapotrzebowanie na energię dopuszcza się realizację na terenie MR stacji transformatorowej, po wcześniejszym uzgodnieniu z energetyką i uzyskaniu warunków technicznych,
- 5) zaopatrzenie w ciepło: przy ogrzewaniu budynków zastosować źródła energii o ograniczonej emisji, można korzystać z niekonwencjonalnych i odnawialnych źródeł energii,
- 6) inne elementy uzbrojenia: na warunkach określonych w przepisach.

## ROZDZIAŁ V

### Lokalne warunki, zasady i standardy kształtowania zabudowy oraz urządzenia terenu

**§14.** 1. Na terenie zabudowy zagrodowej, oznaczonej na rysunku planu symbolem MR, w zależności od potrzeb, ustala się realizację:

- 1) zabudowy mieszkaniowej,
- 2) garaży i budynków gospodarczych,
- 3) budynków inwentarskich,
- 4) obiektów związanych z prowadzoną działalnością agroturystyczną,
- 5) instalacji i urządzeń technicznych, o których mowa w §13,
- 6) zieleni.

2. Zagospodarowanie terenu należy kształtować w sposób zapewniający zachowanie przepisów oraz następujących warunków:

- 1) budynek mieszkalny wolno stojący, realizowany jako budynek parterowy z poddaszem użytkowym:
  - a) wysokość zabudowy: do II kondygnacji,
  - b) dach o nachyleniu od 20°, pokrycie z dachówki lub materiałów dachówko- podobnych lub pokryć naturalnych,
- 2) pozostałe obiekty: wysokość zabudowy do 7m, licząc od powierzchni terenu do okapu,
- 3) nieprzekraczalna linia zabudowy: 14m od zewnętrznej krawędzi jezdni drogi powiatowej Pniewy-Wronki,
- 4) dopuszcza się realizację indywidualnych obiektów i urządzeń związanych z rekreacją i sportem, a także małej architektury.

**§15.** 1. Dla rowu, przebiegającego przy granicy terenu objętego planem, a znajdującego się poza granicami opracowania, należy wykonać prace konserwacyjne i prace utrzymujące jego drożność, w celu uniknięcia lokalnych podtopień.

2. Ustala się obowiązek umożliwienia dostępu do wody w celu wykonywania, wymienionych w ust. 1, prac konserwacyjno-melioracyjnych.

3. Ustala się obudowę biologiczną istniejącego rowu, poprzez realizację nasadzeń w trzech piętach.

## ROZDZIAŁ VI

### Szczególne warunki zagospodarowania terenu, w tym zakaz zabudowy, wynikający z potrzeb ochrony środowiska przyrodniczego i kulturowego, prawidłowego zagospodarowania zasobami przyrody oraz ochrony gruntów rolnych

**§16.** Ustala się obowiązek wykonania badań geotechnicznych. Badania geotechniczne winny określić konieczność (lub jej brak) wykonania opaski drenarskiej, a także rozwiązań technicznych zabezpieczających zabudowę przed zawilgoceniem.

**§17.** Zagospodarowanie terenu należy tak kształtować, by zabudowa mieszkaniowa znajdowała się poza ewentualnymi uciążliwościami związanymi z funkcjonowaniem obiektów inwentarskich oraz budowli rolniczych.

**§18.** Należy zapobiegać i przeciwdziałać niekorzystnym zmianom powierzchni ziemi, w tym celu należy nie dopuszczać do niszczenia lub uszkodzenia powierzchni ziemi, gleby i rzeźby terenu, przez przekształcanie ich budowy oraz niewłaściwe magazynowanie odpadów i odprowadzanie ścieków.

**§19.** 1. Na obszarze objętym planem ustala się, że gospodarka odpadami będzie prowadzona zgodnie z obowiązującymi w tym zakresie przepisami.

2. W szczególności ustala się, że na obszarze objętym planem będą wyznaczone miejsca do zbierania odpadów.

**§20.** Zakazuje się prowadzenia prac trwale, niekorzystnie, naruszających panujące na obszarze objętym planem i w jego sąsiedztwie stosunki gruntowo-wodne.

**§21.** Zakazuje się lokalizowania przedsięwzięć mogących znacząco oddziaływać na środowisko.

**§22.** Wszelkie uciążliwości dla środowiska, nie mogą wykraczać poza granice nieruchomości zajmowanej przez inwestycje je wywołujące.

## ROZDZIAŁ VII

### Przepisy końcowe

**§23.** Plan zachowuje ważność, również wtedy jeśli:

- 1) nastąpi zmiana lub nowelizacja któregośkolwiek z wymienionych w §5 przepisów, chyba że z ich treści będzie wynikał obowiązek dokonania zmiany planu,
- 2) nastąpi zmiana wymienionych w planie numeru ewidencyjnego działki.

**§24.** Z dniem wejścia w życie miejscowy plan zagospodarowania przestrzennego terenu zabudowy zagrodowej dla działki nr 452/7, położonej w Nojewie, gm. Pniewy, traci moc miejscowy plan ogólny zagospodarowania przestrzennego gminy Pniewy, uchwalony przez Radę Miasta i Gminy Pniewy uchwałą Nr XXXIX/241/94 z dnia 27 maja 1994 r. (opubl. w Dz. Urz. Woj. Pozn. Nr 15/94, poz. 149), w granicach obszaru objętego planem, o którym mowa w §§7 i 8.

**§25.** Ustala się stawkę procentową, służącą naliczeniu jednorazowej opłaty od wzrostu wartości nieruchomości, o której mowa w art. 36 ust. 3 ustawy o zagospodarowaniu przestrzennym w wysokości 30%.

**§26.** Wykonanie uchwały powierza się Burmistrzowi Gminy Pniewy.

**§27.** Uchwała wchodzi w życie po upływie 14 dni od dnia ogłoszenia w Dzienniku Urzędowym Województwa Wielkopolskiego.





## 1573

### UCHWAŁA Nr VI/48/03 RADY MIEJSKIEJ PNIEWY

z dnia 20 marca 2003 r.

#### w sprawie uchwalenia zmiany miejscowego planu zagospodarowania przestrzennego miasta Pniewy dla działki nr 101/12

Na podstawie art. 18 ust. 2 pkt 5 ustawy z dnia 8 marca 1990 r. o samorządzie gminnym (tekst jednolity Dz.U. Nr. 142 z 2001 r. poz. 1591) i art. 26 ustawy z dnia 7 lipca 1994 r. o zagospodarowaniu przestrzennym (tekst jednolity z 1999 r. Dz.U. Nr 15 poz. 139 ze zmianami.), oraz w związku z Uchwałą Nr XXXVII/398/2002 Rady Miejskiej Pniewy z dnia 23 kwietnia 2002 r. o przystąpieniu do zmiany miejscowego planu zagospodarowania przestrzennego miasta Pniewy, Rada Miejska Pniewy uchwała co następuje:

**§1.** 1. Uchwala się zmianę miejscowego planu ogólnego zagospodarowania przestrzennego miasta Pniewy zatwierdzonego uchwałą nr XXX/191/93 Rady Miasta i Gminy Pniewy z dnia 31 sierpnia 1993 r. opublikowaną w Dz. Urz. Województwa Poznańskiego nr 14/93, poz. 161, zwaną dalej planem, obejmującą obszar położony w miejscowości Pniewy dla działki nr 101/12.

2. Niniejsza uchwała obowiązuje na obszarze, którego granice określa rysunek, zwany dalej rysunkiem planu zatytułowany „Miejscowy plan zagospodarowania przestrzennego miasta Pniewy dla działki nr ewid. 101/12” (załącznik nr 1 do uchwały), opracowany w skali 1: 1000.

#### ROZDZIAŁ I

##### Przepisy ogólne

**§2.** 1. Celem regulacji zawartych w ustaleniach planu jest:

- wyznaczenie nowych funkcji dla terenów objętych planem,
- linie rozgraniczające tereny o różnych funkcjach lub różnych zasadach zagospodarowania,
- linie rozgraniczające drogi publiczne,
- zasady obsługi w zakresie infrastruktury technicznej oraz linie rozgraniczające tereny tej infrastruktury,
- lokalne warunki, zasady i standardy kształtowania zabudowy oraz urządzenia terenu,
- szczególne warunki zagospodarowania terenu, w tym zakaz zabudowy, wynikający z potrzeb ochrony środowiska przyrodniczego i kulturowego, prawidłowego zagospodarowania zasobami przyrody oraz ochrony gruntów rolnych.

2. Przedmiotem ustaleń planu są:

- a) tereny usług, oznaczone na rysunku planu symbolem U,

b) tereny urządzeń gazownictwa, oznaczone na rysunku planu symbolem EG,

c) tereny zieleni izolacyjnej, oznaczone na rysunku planu symbolem ZI.

#### ROZDZIAŁ II

##### Przepisy szczegółowe

**§3.** Postanawia się odnośnie obszaru oznaczonego na załączniku nr 1, co następuje:

I. Wyznacza się teren usług oznaczony na rysunku planu symbolem U, dla którego ustala się:

- 1) zezwala się na lokalizację obiektów służących prowadzeniu działalności usługowej,
- 2) zakaz lokalizacji innych funkcji niż: bazy, składy i magazyny, parkingi w tym dla samochodów ciężarowych, garaże, stacje obsługi pojazdów, urządzeń infrastruktury technicznej, biura, usługi komercyjne, handel hurtowy (w tym masowy detaliczny),
- 3) wysokość budynków handlowych, magazynowych i usługowych do II kondygnacji w tym poddasze użytkowe, z zakazem realizacji budynków o wysokości powyżej 9 m,
- 4) zaleca się stosowanie dachów pochyłych, lub kombinacji dachów pochyłych i płaskich pod warunkiem zapewnienia wysokich walorów architektonicznych projektowanych obiektów,
- 5) nachylenie pochyłych połaci dachowych – 22° do 40°,
- 6) dla zabudowy usługowej pokrycie dachów pochyłych dachówką ceramiczną, cementową lub materiałem dachówkopodobnym,
- 7) poziom parteru budynków nie wyższy niż 0.5 m nad powierzchnią terenu,
- 8) zakazuje się realizacji wielkokubaturowych obiektów będących prostą bryłą geometryczną,
- 9) minimalną powierzchnię zieleni przy zagospodarowaniu działki – min. 30% ich powierzchni,
- 10) zaleca się wprowadzanie zieleni izolacyjnej od strony obwodnicy drogowej miasta,
- 11) nieprzekraczalny procent zabudowy działki obiektami kubaturowymi w wysokości 50%,

- 12) nieprzekraczalną linię zabudowy określoną na rysunku planu,
  - 13) dopuszcza się prowadzenie sieci i lokalizację urządzeń/ obiektów infrastruktury technicznej służących obsłudze tego terenu,
  - 14) w razie potrzeby wydzielenie nowych działek może nastąpić pod warunkiem zapewnienia dojazdu, lub na zasadzie służebności potwierdzonej notarialnie. Przed podziałem zaleca się sporządzenie koncepcji obsługi komunikacyjnej przedmiotowego terenu. Nowo utworzone drogi stanowiły będą drogi o charakterze publicznym, bądź jako drogi wewnętrzne,
  - 15) zasady i warunki podziału na działki budowlane:
    - a) dopuszcza się podział na działki budowlane pod warunkiem, że każda działka będzie miała szerokość nie mniejszą niż 20 m oraz że spełnione będą wymagania ustaleń pkt b) i c),
    - b) każda działka budowlana musi mieć bezpośredni wjazd z istniejących lub projektowanych dróg publicznych,
    - c) ustala się minimalne wielkości działek w wysokości 1000 m<sup>2</sup>,
    - d) dopuszcza się scalanie nowowyznaczonych działek, pod warunkiem, że nie spowoduje to dysfunkcyjności terenów sąsiednich,
    - e) wszelkie podziały gruntów nie mogą zmieniać ustaleń niniejszego planu.
- II. Wyznacza się teren przeznaczony pod urządzenia gazownictwa, oznaczony na rysunku planu symbolem EG, o nie przesądzonej lokalizacji. W uzasadnionych przypadkach dopuszcza się inną lokalizację pod warunkiem zapewnienia dojazdu.
- III. Wyznacza się tereny zieleni izolacyjnej oznaczone na rysunku planu symbolem ZI, dla których ustala się:
- 1) zakaz lokalizacji zabudowy kubaturowej, z wyjątkiem obiektów małej architektury,
  - 2) zaleca się wprowadzanie zieleni wielopoziomowej o funkcjach ochronnych i izolacyjnych,
  - 3) wprowadzenie nasadzeń drzew i krzewów zgodnie z warunkami siedliskowymi,
  - 4) dopuszcza się prowadzenie sieci infrastruktury technicznej i lokalizację obiektów i urządzeń infrastruktury technicznej.

**§4.** W zakresie komunikacji ustala się:

- 1) obsługę komunikacyjną obszaru od strony ul. Strzeleckiej,
- 2) zakaz realizacji jakichkolwiek zjazdów na drogę krajową,
- 3) tereny komunikacji stanowią przestrzeń do realizacji urządzeń podziemnych, dla prowadzenia infrastruktury technicznej nie związanej z funkcjonowaniem drogi krajowej i miejskiej zarezerwować należy teren poza pasem drogowym.

**§5.** Na obszarze objętym planem zakazuje się prowadzenia działalności gospodarczej o charakterze przedsięwzięć mogących znacząco oddziaływać na środowisko przyrodnicze określonych w Rozporządzeniu Rady Ministrów nr 1490 z dnia 24 września 2002 r.

### ROZDZIAŁ III

#### **Linie rozgraniczające ulice, oraz drogi publiczne wraz z urządzeniami pomocniczymi**

**§6. 1.** Dla nowej zabudowy ustala się nieprzekraczalne linie zabudowy usytuowane w odległości:

- od zewnętrznej krawędzi drogi miejskiej (ulic zbiorczych, lokalnych i dojazdowych) – 15 m na terenie niezabudowanym i 6 m na terenie zabudowanym,
- od wierzchołka skarpy, rowu – 5 m,

2. Przy lokalizowaniu obiektów budowlanych na terenach bezpośrednio sąsiadujących z drogą krajową należy uwzględnić strefę uciążliwości drogi dla stałych użytkowników sąsiadujących obszarów i budowli. Odległości (od zewnętrznej krawędzi jezdni) negatywnego oddziaływania związanego z ruchem drogowym wynoszą:

- dla istniejącej drogi krajowej nr 2,
- dla obiektów budowlanych nie przeznaczonych na pobyt ludzi – 25 m,
- dla obiektów jednokondygnacyjnych przeznaczonych na pobyt ludzi – 50 m,
- dla obiektów wielokondygnacyjnych przeznaczonych na pobyt ludzi – 70 m,

2. Dla nowej zabudowy ustala się zachowanie nieprzekraczalnych linii zabudowy zgodnie z rysunkiem planu, a dla nie określonych w rysunku planu w odległości 6 m od linii rozgraniczających ulic.

3. Ustala się min. odległość budynków od osi kolektora sanitarnego przebiegającego przez działkę 101/12 - 5 m z każdej strony.

4. Dla wszystkich terenów przeznaczonych pod zabudowę ustala się obowiązek zapewnienia miejsc parkingowych zgodnie z potrzebami danej funkcji w ramach własnej posesji.

### ROZDZIAŁ IV

#### **Zasady obsługi w zakresie infrastruktury technicznej**

**§7. 1.** Ustala się obowiązek wykonania przyłączy do podstawowej sieci infrastruktury technicznej powiązanej z istniejącym systemem miejskim:

- a) w zakresie sieci wodociągowej,
- b) w zakresie sieci kanalizacyjnej,
- c) w zakresie kanalizacji deszczowej,

d) sieć energetyczna – zasilanie obszaru w energię elektryczną następować będzie z sieci miejskiej, szczegółowy sposób i zakres rozbudowy sieci określi Energetyka Poznańska S.A. na etapie realizacji poszczególnych przedsięwzięć inwestycyjnych,

e) sieć telefoniczna – docelowo skablowana podziemna, warunki techniczne przyłączenia do sieci określi firma telekomunikacyjna na etapie programowania i projektowania realizacyjnego.

2. Zaleca się stosowanie do celów grzewczych paliw gazowych i płynnych, ogrzewania elektrycznego lub źródeł energii odnawialnej. Zakazuje się stosowania jako źródła ciepła takich paliw i urządzeń do ich spalania, które nie odpowiadają wymogom ochrony powietrza atmosferycznego.

3. Do czasu realizacji kanalizacji sanitarnej na obszarach objętych planem, zezwala się na odprowadzenie ścieków do zbiorników bezodpływowych pod warunkiem ich pełnej szczelności.

4. Podstawę realizacji uzbrojenia technicznego stanowią będą projekty branżowe.

5. Ustala się obowiązek gromadzenia odpadów bytowych z posesji w sposób zgodny z gospodarką odpadową miasta.

6. Obsługa parkingowa – poza pasem drogowym, wyłącznie na terenie własnych posesji.

7. Zakazuje się podłączania obiektów do istniejących sieci infrastruktury technicznej bez uzgodnienia z dysponentem sieci.

## ROZDZIAŁ V

### **Stawka procentowa służąca naliczaniu opłaty na rzecz Gminy**

**§8.** Zgodnie z art. 10 ust. 3 art. 36 ustawy z dnia 7 lipca 1994 r. o zagospodarowaniu przestrzennym dla terenów o nowych funkcjach, wyznaczonych w zmianie planu ustala się 30% stawkę służącą naliczaniu opłaty z tytułu wzrostu wartości nieruchomości.

## ROZDZIAŁ VI

### **Przepisy końcowe**

**§9.** Traci moc uchwała nr XXX/191/93 z dnia 31 sierpnia 1993 r. Rady Miasta i Gminy Pniewy w sprawie zatwierdzenia miejscowego planu ogólnego zagospodarowania przestrzennego miasta Pniewy opublikowana w Dz. Urz. Województwa Poznańskiego Nr 14/93 poz. 161, na obszarze objętym zmianą planu.

**§10.** Wykonanie uchwały powierza się Burmistrzowi Gminy Pniewy.

**§11.** Uchwała wchodzi w życie po upływie 14 dni od dnia ogłoszenia w Dzienniku Urzędowym Województwa Wielkopolskiego.

Przewodniczący Rady Miejskiej  
(-) *Paweł Prętki*



## 1574

### UCHWAŁA Nr VI/49/03 RADY MIEJSKIEJ PNIEWY

z dnia 20 marca 2003 r.

#### w sprawie uchwalenia zmiany miejscowego planu zagospodarowania przestrzennego gminy Pniewy w miejscowości Chełmno

Na podstawie art. 18 ust. 2 pkt 5 ustawy z dnia 8 marca 1990 r. o samorządzie gminnym (tekst jednolity Dz.U. Nr. 142 z 2001 r. poz. 1591) i art. 26 ustawy z dnia 7 lipca 1994 r. o zagospodarowaniu przestrzennym (tekst jednolity z 1999 r. Dz.U. Nr 15 poz. 139 ze zmianami), oraz w związku z Uchwałą Nr XXXIII/329/2001 Rady Miejskiej Pniewy z dnia 27 września 2001 r. o przystąpieniu do zmiany miejscowego planu ogólnego zagospodarowania przestrzennego gminy Pniewy w miejscowości Chełmno, Rada Miejska Pniewy uchwala co następuje:

**§1.** 1. Uchwala się zmianę miejscowego planu ogólnego zagospodarowania przestrzennego Gminy Pniewy zatwierdzonego uchwałą nr XXXIX/241/94 Rady Miasta i Gminy Pniewy z dnia 27 maja 1994 r. opublikowaną w Dz. Urz. Województwa Poznańskiego nr 15/94, poz. 149, zwaną dalej planem, obejmującą obszar położony w miejscowości Chełmno dla działki nr 54/49, 54/47 (54/46 przed podziałem).

2. Niniejsza uchwała obowiązuje na obszarze, którego granice określa rysunek, zwany dalej rysunkiem planu zatytułowany:

„Miejscowy plan zagospodarowania przestrzennego gminy Pniewy w Chełmnie dla działki o nr ewid. 54/49, 54/47” (54/46 przed podziałem) stanowiący załącznik nr 1 do uchwały, opracowany w skali 1: 5000.

#### ROZDZIAŁ I

##### Przepisy ogólne

**§2.** 1. Celem regulacji zawartych w ustaleniach planu jest:

- wyznaczenie nowych funkcji dla terenów objętych planem,
- linie rozgraniczające tereny o różnych funkcjach lub różnych zasadach zagospodarowania,
- zasady obsługi w zakresie infrastruktury technicznej,
- lokalne warunki, zasady i standardy kształtowania zabudowy oraz urządzenia terenu,
- szczególne warunki zagospodarowania terenu, w tym zakaz zabudowy, wynikający z potrzeb ochrony środowiska przyrodniczego i kulturowego, prawidłowego zagospodarowania zasobami przyrody oraz ochrony gruntów rolnych.

2. Przedmiotem ustaleń planu są:

- tereny usług kultury, oznaczone na rysunku planu symbolem Uk,
- tereny urządzeń i obiektów specjalnych, oznaczone na rysunku planu symbolem IS.

#### ROZDZIAŁ II

##### Przepisy szczegółowe

**§3.** Postanawia się odnośnie obszaru oznaczonego na załączniku nr 1, co następuje:

I. Wyznacza się teren usług kultury oznaczony na rysunku planu symbolem Uk, dla którego ustala się:

- 1) przeznaczają się istniejące obiekty kubaturowe na potrzeby prowadzenia usług kultury,
- 2) dopuszcza się modernizacje, adaptacje oraz przebudowy istniejących obiektów dla potrzeb prowadzenia działalności określonej w pkt 1, pod warunkiem wykonania niezbędnych ekspertyz,
- 3) działka nr 54/47 znajduje się w bezpośrednim sąsiedztwie zabytkowego zespołu pałacowo-parkowego wpisanego do rejestru zabytków, ewentualne prace inwestycyjne na tym terenie polegające na zmianie wyglądu bryły i elewacji znajdujących się tu budynków należy uzgodnić z Wielkopolskim Wojewódzkim Konserwatorem Zabytków.

II. Wyznacza się tereny obiektów i urządzeń specjalnych oznaczone na rysunku planu symbolem IS, dla którego ustala się:

- 1) przeznaczają się istniejący obszar na zbiornik przeciwpożarowy,
- 2) w zachodniej części działki znajduje się mur ogrodzeniowy parku, który należy do zespołu parkowego. Ustala się zachowanie w całości istniejącego muru, a wszelkie prace prowadzone w jego bezpośrednim sąsiedztwie muszą być uwzględnione z Wielkopolskim Wojewódzkim Konserwatorem Zabytków.

#### ROZDZIAŁ III

##### Zasady obsługi w zakresie infrastruktury technicznej

**§4.** 1. Dla terenu usług kultury ustala się obowiązek wykonania przyłączeń do podstawowej sieci infrastruktury technicznej powiązanej z istniejącym systemem gminnym.

2. Zaleca się stosowanie do celów grzewczych paliw gazowych i płynnych, ogrzewania elektrycznego lub źródeł energii odnawialnej. Zakazuje się stosowania jako źródła ciepła takich paliw i urządzeń do ich spalania, które nie odpowiadają wymogom ochrony powietrza atmosferycznego.

3. Ustala się odprowadzenie ścieków wyłącznie do kanalizacji sanitarnej.

4. Do czasu realizacji kanalizacji sanitarnej na obszarach objętych planem, zezwala się na odprowadzenie ścieków do zbiorników bezodpływowych pod warunkiem ich pełnej szczelności.

5. Odprowadzenie wód opadowych z terenów utwardzonych do odbiornika po ich oczyszczeniu.

6. Podstawę realizacji uzbrojenia technicznego stanowią będą projekty branżowe.

7. Ustala się obowiązek gromadzenia odpadów bytowych z posesji w sposób zgodny z gospodarką odpadową gminy.

8. Obsługa parkingowa – poza pasem drogowym, wyłącznie na terenie własnych posesji.

9. Zakazuje się podłączania obiektów do istniejących sieci infrastruktury technicznej bez uzgodnienia z dysponentem sieci.

#### ROZDZIAŁ IV

##### **Stawka procentowa służąca naliczeniu opłaty na rzecz Gminy**

**§5.** Zgodnie z art. 10 ust. 3 art. 36 ustawy z dnia 7 lipca 1994 r. o zagospodarowaniu przestrzennym dla terenów o nowych funkcjach, wyznaczonych w zmianie planu ustala się 30% stawkę służącą naliczeniu opłaty z tytułu wzrostu wartości nieruchomości.

#### ROZDZIAŁ V

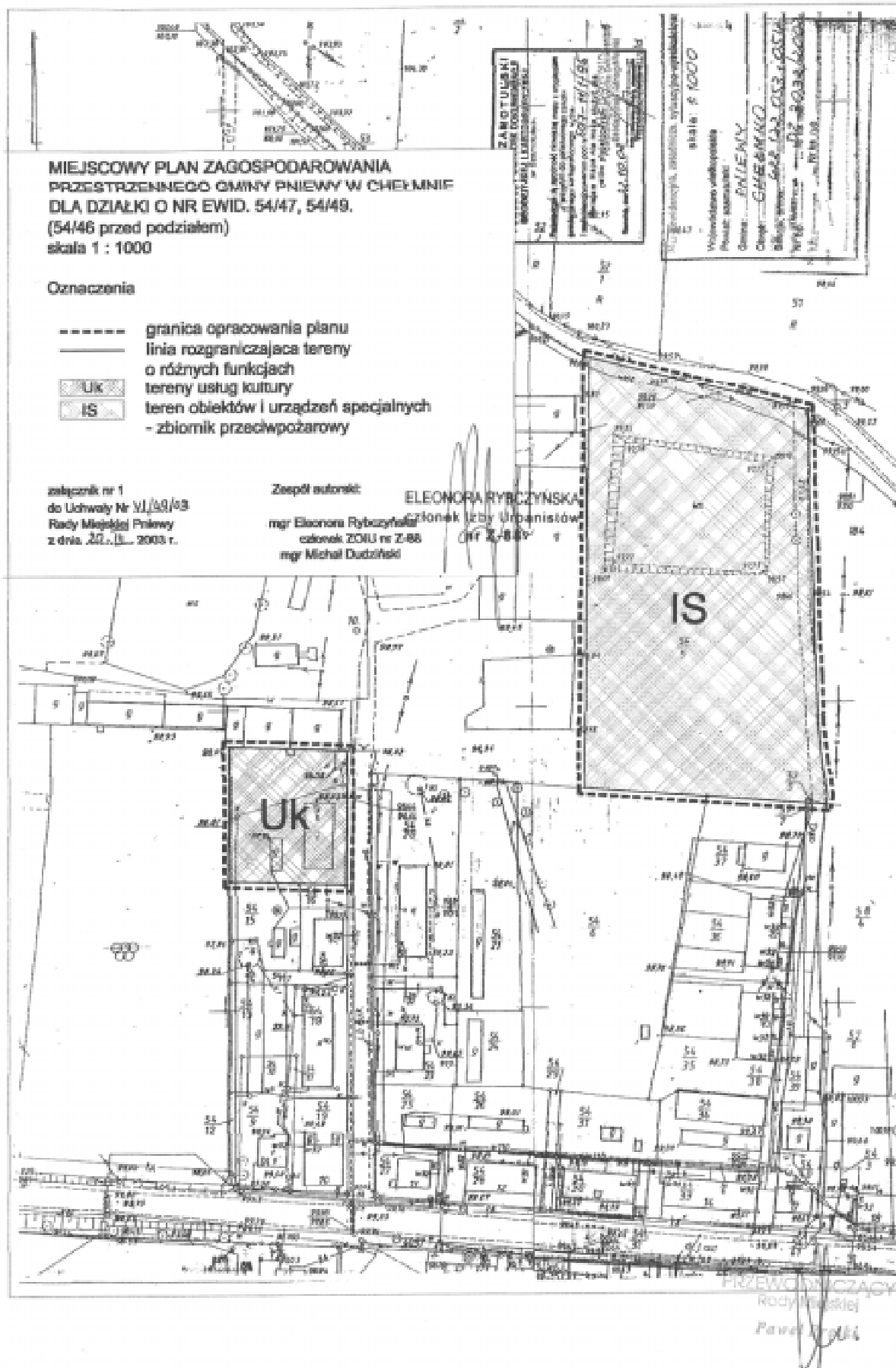
##### **Przepisy końcowe**

**§6.** Traci moc uchwała nr XXXIX/241/94 z dnia 27 maja 1994 r. Rady Miasta i Gminy Pniewy w sprawie zatwierdzenia miejscowego planu ogólnego zagospodarowania przestrzennego gminy Pniewy opublikowana w Dz. Urz. Województwa Poznańskiego Nr 15/94 poz. 149 na obszarach objętych zmianą planu.

**§7.** Wykonanie uchwały powierza się Burmistrzowi Gminy Pniewy.

**§8.** Uchwała wchodzi w życie po upływie 14 dni od dnia ogłoszenia w Dzienniku Urzędowym Województwa Wielkopolskiego.

Przewodniczący Rady Miejskiej  
(-) *Paweł Prętki*





## 1575

### UCHWAŁA Nr VI/50/03 RADY MIEJSKIEJ PNIEWY

z dnia 20 marca 2003 r.

#### w sprawie: uchwalenia zmiany miejscowego planu ogólnego zagospodarowania przestrzennego gminy Pniewy w miejscowości Zamorze

Na podstawie art. 18 ust. 2 pkt 5 ustawy z dnia 8 marca 1990 r. o samorządzie gminnym (tekst jednolity Dz.U. Nr. 142 z 2001 r. poz. 1591) i art. 26 ustawy z dnia 7 lipca 1994 r. o zagospodarowaniu przestrzennym (tekst jednolity z 1999 r. Dz.U. Nr 15 poz. 139 ze zmianami.), oraz w związku z Uchwałą Nr XXXII/316/2001 Rady Miejskiej Pniewy z dnia 30 sierpnia 2001 r. o przystąpieniu do sporządzenia miejscowego planu zagospodarowania przestrzennego terenów usług turystyki i zabudowy letniskowej w miejscowości Zamorze, Rada Miejska Pniewy uchwała co następuje:

**§1. 1.** Uchwala się zmianę miejscowego planu ogólnego zagospodarowania przestrzennego Gminy Pniewy zatwierdzonego uchwałą nr XXXIX/241/94 Rady Miasta i Gminy Pniewy z dnia 27 maja 1994 r. opublikowaną w Dz. Urz. Województwa Poznańskiego nr 15/94, poz. 149, zwaną dalej planem, obejmującą obszar położony w miejscowości Zamorze dla działek o nr ewid. 50/1, 50/2.

2. Niniejsza uchwała obowiązuje na obszarze, którego granice określa rysunek, zwany dalej rysunkiem planu zatytułowany „Miejscowy plan zagospodarowania przestrzennego gminy Pniewy w Zamorzu dla działki nr 50/1, 50/2” (załącznik nr 1 do uchwały), opracowany w skali 1: 1000.

#### ROZDZIAŁ I

##### Przepisy ogólne

**§2. 1.** Celem regulacji zawartych w ustaleniach planu jest:

- wyznaczenie nowych funkcji dla terenów objętych planem,
- linie rozgraniczające tereny o różnych funkcjach lub różnych zasadach zagospodarowania,
- linie rozgraniczające drogi publiczne,
- zasady obsługi w zakresie infrastruktury technicznej oraz linie rozgraniczające tereny tej infrastruktury,
- lokalne warunki, zasady i standardy kształtowania zabudowy oraz urządzenia terenu,
- szczególne warunki zagospodarowania terenu, w tym zakaz zabudowy, wynikający z potrzeb ochrony środowiska przyrodniczego i kulturowego, prawidłowego zagospodarowania zasobami przyrody oraz ochrony gruntów rolnych.

2. Przedmiotem ustaleń planu są:

- tereny zabudowy letniskowej i usług turystyki, oznaczone na rysunku planu symbolem ML/UT,
- tereny komunikacji, oznaczone na rysunku planu symbolem kD,
- tereny leśne, oznaczone na rysunku planu symbolem Ls,
- tereny zieleni, oznaczone na rysunku planu symbolem Z,
- tereny urządzeń elektroenergetycznych, oznaczone na rysunku planu symbolem EE.

#### ROZDZIAŁ II

##### Przepisy szczegółowe

**§3.** Dla terenu położonego w miejscowości Zamorze (załącznik nr 1 do uchwały) ustala się:

- I. Wyznacza się tereny zabudowy letniskowej i usług turystyki oznaczone na rysunku planu symbolem (ML/UT), dla których ustala się:
  - 1) lokalizację budynków letniskowych,
  - 2) lokalizację wszelkich urządzeń i obiektów służących realizacji funkcji rekreacji i turystyki,
  - 3) lokalizację budynków letniskowych i usługowych o maksymalnej wysokości do II kondygnacji, nie więcej niż 8,5 m,
  - 4) rozwiązanie dachów jako pochyłe (dwu i wielospadowe), o równych kątach nachylenia połaci,
  - 5) nachylenie połaci dachowych – 25<sup>0</sup> do 45<sup>0</sup>,
  - 6) dopuszcza się stosowanie kombinacji dachów płaskich i pochyłych pod warunkiem zapewnienia wysokich walorów architektonicznych projektowanych obiektów,
  - 7) pokrycie dachów pochyłych dachówką ceramiczną, cementową lub innym materiałem dachówkopodobnym,
  - 8) poziom parteru budynków nie wyższy niż 0.5 m nad powierzchnią terenu,
  - 9) nieprzekraczalna powierzchnia zabudowy działki wszystkimi obiektami kubaturowymi 30%,
  - 10) projektowane obiekty kubaturowe winny harmonizować z otoczeniem i tłem tego terenu,
  - 11) zaleca się urządzenie terenu i lokalizacje urządzeń służących rekreacji, ścieżek spacerowych i rowerowych,

- 12) zezwala się na lokalizowanie parkingów na powierzchni terenu, o nawierzchniach pozwalających na infiltrację wód opadowych,
- 13) dopuszcza się prowadzenie sieci i lokalizację urządzeń infrastruktury technicznej,
- 14) zaleca się wprowadzanie nowych zadrzewień i zakrzewień.

II. Dla terenów komunikacji ustala się:

1. Wyznacza się ulice dojazdowe, oznaczone na rysunku planu symbolem – kD o szerokości w liniach rozgraniczających 10 m, z wydzieloną jezdnią o szerokości min. 5 m i chodnikiem jednostronnym, lub w układzie jednoprzestrzennym z innymi zabezpieczeniami ruchu pieszych.
2. Wyznacza się pas terenu pod poszerzenie drogi dojazdowej.

III. Wyznacza się tereny zieleni, oznaczone na rysunku planu symbolem Z, dla których ustala się:

- 1) przeznaczenie na cele zieleni ogólnodostępnej o funkcji rekreacyjnej,
- 2) zakaz lokalizacji zabudowy kubaturowej, z wyjątkiem obiektów małej architektury, w tym ławki i latarnie,
- 3) zakaz realizacji ogrodzeń,
- 4) możliwość wprowadzania nowych nasadzeń drzew i krzewów zgodnie z warunkami siedliskowymi,
- 5) dopuszcza się lokalizację urządzeń służących rekreacji, ścieżek spacerowych i rowerowych.

IV. Wyznacza się tereny leśne oznaczone na rysunku planu symbolem Ls, dla których ustala się:

- 1) zakaz realizacji zabudowy kubaturowej z wyjątkiem obiektów małej architektury,
- 2) przeznaczenie na cele ogólnodostępne.

V. Wyznacza się teren urządzeń elektroenergetycznych, oznaczony na rysunku planu symbolem EE dla którego ustala się:

- lokalizację projektowanej stacji transformatorowej zgodnie z rysunkiem planu, zasilanej linią kablową lub napowietrzną SN-15 kV na podstawie warunków technicznych przyłącza, które wyda E.P. S.A.

**§4.** Dla terenów zabudowy ustala się następujące zasady i warunki podziału na działki budowlane:

- 1) na rysunku przedstawiony jest proponowany podział na działki budowlane,
- 2) dopuszcza się inny podział na działki pod warunkiem, że każda działka będzie miała szerokość nie mniejszą niż 20 m oraz że spełnione będą wymagania ustaleń pkt 3 i 4,
- 3) każda działka budowlana musi mieć bezpośredni wjazd z istniejących lub projektowanych w planie dróg publicznych,
- 4) ustala się minimalne wielkości działek:

- a) dla zabudowy letniskowej (ML) – 1300 m<sup>2</sup>,
- b) dla zabudowy usługowej (UT) – 900 m<sup>2</sup>,

5) wszelkie podziały gruntów nie mogą zmieniać ustaleń niniejszego planu.

### ROZDZIAŁ III

#### Obowiązujące linie zabudowy

**§5.** 1. Dla nowej zabudowy ustala się nieprzekraczalne linie zabudowy usytuowane w odległości:

- od zewnętrznej krawędzi drogi dojazdowej 6 m,,
- od granicy lasu – min. 20 m.

2. Dla wszystkich terenów przeznaczonych pod zabudowę ustala się obowiązek zapewnienia miejsc parkingowych zgodnie z potrzebami danej funkcji w ramach własnej posesji.

### ROZDZIAŁ IV

#### Zasady obsługi w zakresie infrastruktury technicznej

**§6.** 1. Ustala się obowiązek wykonania przyłączeń do podstawowej sieci infrastruktury technicznej powiązanej z istniejącym systemem gminnym:

- a) w zakresie sieci wodociągowej,
- b) w zakresie sieci kanalizacji sanitarnej,
- c) sieć energetyczna – zasilanie obszaru w energię elektryczną następować będzie z sieci gminne, szczegółowy sposób i zakres rozbudowy sieci określi Energetyka Poznańska S.A. na etapie realizacji poszczególnych przedsięwzięć inwestycyjnych,
- d) sieć telefoniczna – docelowo skablowana podziemna, warunki techniczne przyłączenia do sieci określi firma telekomunikacyjna na etapie programowania i projektowania realizacyjnego.

2. W razie konieczności do celów grzewczych zaleca się stosowanie paliw gazowych i płynnych, ogrzewania elektrycznego lub źródeł energii odnawialnej. Zakazuje się stosowania jako źródła ciepła takich paliw i urządzeń do ich spalania, które nie odpowiadają wymogom ochrony powietrza atmosferycznego.

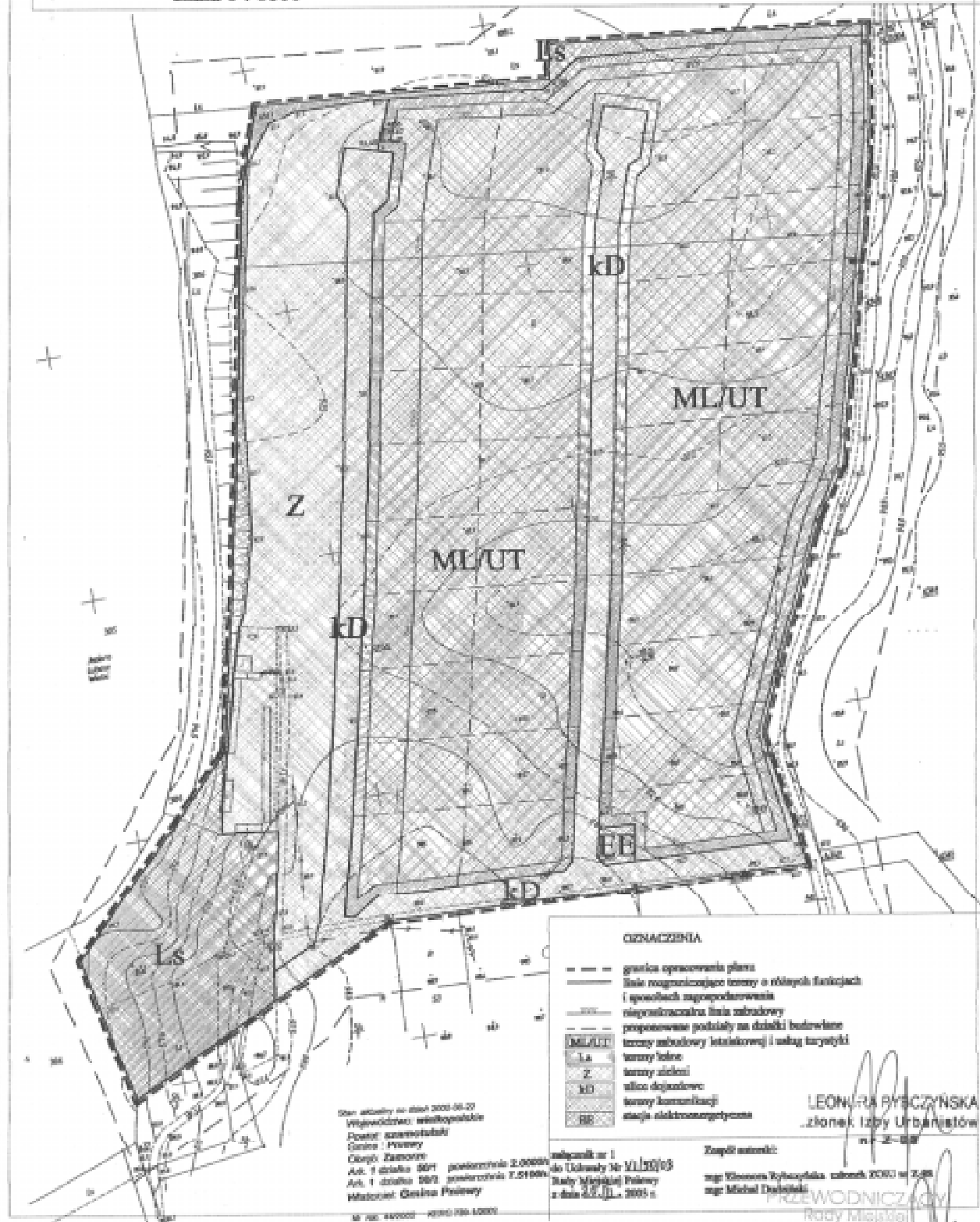
3. Do czasu realizacji kanalizacji sanitarnej na obszarach objętych planem, zezwala się na odprowadzenie ścieków do zbiorników bezodpływowych pod warunkiem ich pełnej szczelności.

4. Wody opadowe powinny być zagospodarowywane we własnym zakresie, na terenie działek np. poprzez retencję, tj. zbieranie ich w zbiornikach otwartych lub zamkniętych.

5. Podstawę realizacji uzbrojenia technicznego stanowią będą projekty branżowe.

6. Ustala się obowiązek gromadzenia odpadów bytowych z posesji w sposób zgodny z gospodarką odpadową gminy.

**MIEJSCOWY PLAN ZAGOSPODAROWANIA PRZESTRZENNEGO  
GMINY PNIEWY W ZAMORZU DLA DZIAŁKI NR 50/1, 50/2.  
skala 1 : 1000**



Stan aktualny na dzień 2000-04-27  
Wznowienie: nieaktualizacja  
Opis: szeregowe  
Gmina: Pniewy  
Ogólny Zamówienie  
Art. 1 ust. 1 pkt 1) rozporządzenia 2.000000  
Art. 1 ust. 1 pkt 2) rozporządzenia 2.010000  
Miejscowość: Gmina Pniewy  
M 10 400000 4000 200 1:0000

**CEZNAKZENIA**

- granica opracowania planu
- linie rozgraniczające tereny o różnych funkcjach i sposobach zagospodarowania
- nieprzerwaną linią zabudowy
- przerywaną linią na działki budowlane
- ML/UT tereny mieszkalno-usługowe i usług turystyki
- hA tereny zielone
- Z tereny zielone
- kD ulice dojazdowe
- EE tereny komunikacji
- EE stacja elektroenergetyczna

zobowiązanie nr 1 do Uchwały Nr XLIX/008 Rady Miejskiej Pniewy z dnia 14.11.2000 r.

Zespół autorski:  
mgr Wiesława Kucharska, członkini ZPOU  
mgr Michał Dąbajski

**LEONORA RYBCZYŃSKA**  
członek Izby Urbanistów  
m. 25-000

**PRZEWODNICZĄCY**  
Rady Miejskiej  
Paweł Prętki

7. Obsługa parkingowa – poza pasem drogowym, wyłącznie na terenie własnych posesji.

8. Zakazuje się podłączania obiektów do istniejących sieci infrastruktury technicznej bez uzgodnienia z dysponentem sieci.

## ROZDZIAŁ V

### **Stawka procentowa służąca naliczaniu opłaty na rzecz Gminy**

§7. Zgodnie z art. 10 ust. 3 art. 36 ustawy z dnia 7 lipca 1994 r. o zagospodarowaniu przestrzennym dla terenów o nowych funkcjach, wyznaczonych w zmianie planu ustala się 30% stawkę służącą naliczaniu opłaty z tytułu wzrostu wartości nieruchomości.

## ROZDZIAŁ VI

### **Przepisy końcowe**

§8. Traci moc uchwała nr XXXIX/241/94 z dnia 27 maja 1994 r. Rady Miasta i Gminy Pniewy w sprawie zatwierdzenia miejscowego planu ogólnego zagospodarowania przestrzennego gminy Pniewy opublikowana w Dz. Urz. Województwa Poznańskiego Nr 15/94 poz. 149 na obszarach objętych zmianą planu.

§9. Wykonanie uchwały powierza się Burmistrzowi Gminy Pniewy.

§10. Uchwała wchodzi w życie po upływie 14 dni od dnia ogłoszenia w Dzienniku Urzędowym Województwa Wielkopolskiego.

Przewodniczący Rady Miejskiej  
(-) *Paweł Prętki*

## 1576

### **UCHWAŁA Nr VI/54/03 RADY MIEJSKIEJ TRZCIANKI**

z dnia 20 marca 2003 r.

#### **w sprawie miejscowego planu zagospodarowania przestrzennego Gminy Trzcianka na obszarze wsi Stobno**

Na podstawie art. 26 ustawy z dnia 7 lipca 1994 roku o zagospodarowaniu przestrzennym (Dz.U. z 1999 r. Nr 15, poz. 139, Nr 41, poz. 412, Nr 111, poz. 1279, z 2000 r. Nr 12, poz. 136, Nr 109, poz.1157, Nr 120, poz. 1268, z 2001 r. Nr 5, poz.42, Nr 14, poz. 124, Nr 100, poz. 1085, Nr 115, poz. 1229, Nr 154, poz. 1804, z 2002 r. Nr 25, poz. 253, Nr 113, poz. 984, Nr 130, poz. 1112) oraz art. 18 ust. 2 pkt 5 ustawy z dnia 8 marca 1990 roku o samorządzie gminnym (Dz.U. z 2001 r. Nr 142, poz.1591, z 2002 r. Dz.U. Nr 23, poz. 220, Nr 62, poz. 558, Nr 113, poz. 984, Nr 214, poz. 1806) Rada Miejska Trzcianki uchwala, co następuje:

§1. 1. Uchwala się miejscowy plan zagospodarowania przestrzennego Gminy Trzcianka na obszarze wsi Stobno, zwany dalej planem.

2. Plan obejmuje obszar oznaczony na rysunku planu w skali 1:1000, zwanym dalej rysunkiem, stanowiącym załącznik do uchwały.

§2. 1. Na obszarze objętym planem wyznacza się:

- 1) teren zabudowy przemysłowo-składowej z dopuszczeniem zabudowy jednorodzinnej - oznaczony na rysunku P/M,
- 2) teren komunikacji - oznaczony na rysunku K.

2. Teren, o którym mowa w ust. 1 pkt 1, stanowi przestrzeń do realizacji liniowych urządzeń infrastruktury technicznej, takiej jak: kanalizacja sanitarna, sieć wodociągowa, energetyczna, gazowa itp. nie związanej z funkcjonowaniem drogi wojewódzkiej nr 180.

§3. Ilekroć w uchwale jest mowa o:

- 1) przeznaczeniu podstawowym - należy przez to rozumieć takie przeznaczenie, które powinno przeważać na danym obszarze, wyznaczonym liniami rozgraniczającymi,
- 2) przeznaczeniu dopuszczalnym - należy przez to rozumieć przeznaczenie inne niż podstawowe, które uzupełnia lub wzbogaca przeznaczenie podstawowe,

- 3) obowiązującej linii zabudowy - należy przez to rozumieć linię usytuowania budynku mieszkalnego,
- 4) nieprzekraczalnej linii zabudowy - należy przez to rozumieć linię ograniczającą teren przeznaczony pod zabudowę, obszar pomiędzy granicą działki, a tą linią jest obszarem wyłączonym z zabudowy,
- 5) terenach przemysłowo-składowych - należy przez to rozumieć również tereny produkcyjne, magazynowe, skladowe, warsztaty naprawcze itp., w szczególności:
  - a) produkcję wyrobów z tworzyw sztucznych i pozostałych surowców niemetalicznych,
  - b) produkcję metalowych wyrobów gotowych,
  - c) produkcję odzieży,
  - d) wynajem maszyn i sprzętu itp.

**§4.** Na całym obszarze objętym planem ustala się zakaz prowadzenia przedsięwzięć mogących znacząco oddziaływać na środowisko.

**§5.** Dla terenu przemysłowo-składowego oznaczonego P/M ustala się następujące warunki zabudowy i zagospodarowania:

- 1) przeznaczeniem podstawowym terenu jest funkcją przemysłowo-składowa, a przeznaczeniem dopuszczalnym funkcja mieszkaniowa dla właściciela terenu,
- 2) prawo do budowy nowych budynków oraz przebudowy i modernizacji istniejącego na obszarze ograniczonym obowiązującą i nieprzekraczalnymi liniami zabudowy,
- 3) do czasu usunięcia kolizji z linią napowietrzną przebiegającą przez działkę obszar ten oznaczony na rysunku jest wyłączony z zabudowy,
- 4) budynek mieszkalny należy usytuować w obowiązującej linii zabudowy,
- 5) wysokość zabudowy przemysłowo-składowej do 2 kondygnacji i 9 m od poziomu terenu, a budynku mieszkalnego nie powinna przekraczać 2 kondygnacji,
- 6) budynek mieszkalny jednorodzinny należy realizować z dachem stromym dwu lub czterospadowym, o kącie pochylenia połaci min. 30°,
- 7) powierzchnia zabudowy do 30% całkowitej powierzchni działki,
- 8) wyznacza się teren o szerokości 10 m (wzdłuż drogi wojewódzkiej) pod realizację infrastruktury technicznej, takiej jak: kanalizacja sanitarna, sieć wodociągowa, gazowa, energetyczna itp. nie związanej z funkcjonowaniem drogi wojewódzkiej nr 180,
- 9) działkę należy obsadzić zwartą zielenią izolacyjną wzdłuż granicy ze stacją paliw i drogą nr 180,
- 10) na działce należy zabezpieczyć miejsca postojowe dla samochodów pracowników i klientów,
- 11) dojazd do działki przez zjazd publiczny z drogi wojewódzkiej nr 180.

**§6.** Obowiązują określone na rysunku:

- 1) linie rozgraniczające tereny,
- 2) obowiązująca linia zabudowy,
- 3) nieprzekraczalne linie zabudowy.

**§7.** Dla terenu komunikacji dla drogi wojewódzkiej K (nr 180) klasy G o jednej jezdni dwupasowej ustala się część pasa drogowego:

- a) szerokość w liniach rozgraniczających - 25,0 m,
- b) szerokości pasa ruchu - 3,5 m.

**§8.** Ustala się następujące zasady funkcjonowania infrastruktury technicznej:

- 1) zasilanie w energię elektryczną z istniejącego systemu elektroenergetycznego,
- 2) zaopatrzenie w wodę z wiejskiej sieci wodociągowej,
- 3) odprowadzenie ścieków komunalnych:
  - a) tymczasowo do szczelnych zbiorników bezodpływowych usytuowanych zgodnie z rysunkiem planu lub w innym miejscu z zachowaniem przepisów szczególnych w tym zakresie, wywóz ścieków do stacji zlewnej na oczyszczalni ścieków,
  - b) docelowo podczyszczonych do wiejskiej mechaniczno-biologicznej oczyszczalni ścieków,
- 4) odprowadzenie oczyszczonych wód opadowych i roztopowych do rowu melioracyjnego,
- 5) gromadzenie odpadów komunalnych w pojemnikach i wywóz na gminne zorganizowane składowisko odpadów komunalnych,
- 6) z odpadami niebezpiecznymi i innymi niż niebezpieczne należy postępować zgodnie z obowiązującymi przepisami w zakresie gospodarki odpadami,
- 7) ogrzewanie obiektów paliwem ekologicznym (np.: gazem, energią elektryczną lub paliwem płynnym).

**§9.** Ustala się 5% stawkę, służącą naliczaniu opłaty z tytułu wzrostu wartości nieruchomości w związku z uchwaleniem planu.

**§10.** Wykonanie uchwały powierza się Burmistrzowi Trzcianki.

**§11.** Na obszarze wsi Stobno objętym niniejszą uchwałą tracą moc ustalenia miejscowego planu ogólnego zagospodarowania przestrzennego gminy Trzcianka zatwierdzonego uchwałą Nr V/31/89 Rady Narodowej Miasta i Gminy w Trzciance z dnia 30 marca 1989 r. ogłoszoną w Dzienniku Urzędowym Województwa Piłskiego Nr 9, poz. 82 z dnia 15 kwietnia 1989 roku.

**§12.** Uchwała wchodzi w życie po upływie 14 dni od daty ogłoszenia w Dzienniku Urzędowym Województwa Wielkopolskiego.

Przewodniczący Rady Miejskiej  
(-) mgr Grzegorz Bogacz



## 1577

### UCHWAŁA Nr V/61/2003 RADY MIEJSKIEJ KALISZA

z dnia 27 marca 2003 r.

#### w sprawie „Miejscowego planu zagospodarowania przestrzennego terenu „REGIONALNEJ STREFY GOSPODARCZEJ - RYPINEK”

Na podstawie art. 18, ust. 2, pkt 5 ustawy z dnia 8 marca 1990 roku o samorządzie gminnym (Dz.U. z 2001 roku Nr 142 poz. 1591 ze zmianami), art. 26 i art. 28 ustawy z dnia 7 lipca 1994 roku o zagospodarowaniu przestrzennym (Dz.U. z 1999 roku Nr 15, poz. 139 ze zmianami) oraz art. 7 ustawy z dnia 3 lutego 1995 roku o ochronie gruntów rolnych i leśnych (Dz.U. Nr 16, poz. 78 ze zmianami) uchwała się, co następuje:

#### ROZDZIAŁ I

##### Przepisy ogólne

**§1.** „Miejscowy plan zagospodarowania przestrzennego terenu „REGIONALNEJ STREFY GOSPODARCZEJ – RYPINEK”, to ustalenia niniejszej uchwały oraz rysunek planu stanowiący załącznik nr 1 wykonany na aktualnej mapie sytuacyjno - wysokościowej w skali 1: 1000.

**§2.** Granice, zakres i przedmiot planu zawiera Uchwała Nr IX /105 / 99 Rady Miejskiej Kalisza z dnia 20.05.1999 roku w sprawie przystąpienia do sporządzenia „Miejscowego planu zagospodarowania przestrzennego terenu „REGIONALNEJ STREFY GOSPODARCZEJ – RYPINEK”. Plan obejmuje obszar ograniczony ulicami: Budowlanych, Częstochowską i torami PKP.

**§3.** Celem regulacji zawartych w ustaleniach planu jest uporządkowanie procesu inwestowania i uzyskanie atrakcyjnych terenów ofertowych dla terenochłonnych inwestycji przemysłowych i usługowych.

**§4.** 1. Obowiązującymi ustaleniami planu są:

- 1) przeznaczenie terenu oraz linie rozgraniczające tereny o różnych funkcjach lub zasadach zagospodarowania,
- 2) tereny przeznaczone dla realizacji celów publicznych (ulice, tereny komunikacji kolejowej, zieleń urządzona, tereny usług oświaty),
- 3) warunki, zasady i standardy kształtowania zabudowy oraz urządzenia terenu, w tym:
  - a) obowiązująca linia zabudowy usługowej i produkcyjnej,
  - b) nieprzekraczalna linia zabudowy usługowej i produkcyjnej,
  - c) nieprzekraczalna linia nowej zabudowy mieszkaniowej przy ul. Częstochowskiej,
  - d) nieprzekraczalna linia zabudowy ustalona z uwagi na strefy oddziaływania urządzeń infrastruktury technicznej,

- e) gabaryty obiektów projektowanych,
- f) maksymalne wskaźniki intensywności zabudowy,
- 4) zasady i warunki podziału terenów na działki budowlane,
- 5) szczególne warunki zagospodarowania terenów wynikające z potrzeb ochrony środowiska przyrodniczego.
- 6) strefa oddziaływania linii napowietrznej 110 kV.

2. Przedstawione na rysunku planu oznaczenia graficzne projektowanych sieci infrastruktury technicznej oraz lokalizacja urządzeń energetycznych określają usytuowanie orientacyjne.

**§5.** Ilekroć w dalszych przepisach niniejszej uchwały jest mowa o:

- 1) uchwale - należy przez to rozumieć niniejszą uchwałę, o ile z treści przepisu nie wynika inaczej.
- 2) planie - należy przez to rozumieć miejscowy plan zagospodarowania przestrzennego, będący przedmiotem niniejszej uchwały.
- 3) rysunku planu - należy przez to rozumieć rysunek planu, który stanowi załącznik nr 1 do niniejszej uchwały.
- 4) obszarze - należy przez to rozumieć obszar objęty niniejszym planem w granicach przedstawionych na rysunku planu.
- 5) terenie - należy przez to rozumieć teren o określonym rodzaju przeznaczenia, wyznaczony na rysunku planu liniami rozgraniczającymi i oznaczony liczbą oraz symbolami literowymi.
- 6) przeznaczeniu podstawowym - należy przez to rozumieć takie przeznaczenie, które powinno przeważać na danym terenie, wyznaczonym liniami rozgraniczającymi, co oznacza, że przynajmniej 60% powierzchni użytkowej (w sumie wszystkich budynków zlokalizowanych na tym terenie) powinno odpowiadać temu przeznaczeniu.
- 7) przeznaczeniu dopuszczalnym - należy przez to rozumieć rodzaje przeznaczenia inne niż podstawowe, które uzupełniają lub wzbogacają przeznaczenie podstawowe.
- 8) adaptacji - należy przez to rozumieć zachowanie istniejących budynków i sieci infrastruktury technicznej, z możliwością ich przebudowy lub rozbudowy.
- 9) funkcji usługowej - należy przez to rozumieć obiekty oświaty, zdrowia i opieki społecznej, handlu, gastronomii i rzemiosła, kultury i rozrywki, sportu i rekreacji, biurowe, hotelowe i inne pełniące funkcję usługi i obsługi w tym stacje paliw, bazy transportowe, składy, itp.

- 10) funkcji produkcyjnej - należy przez to rozumieć obiekty przemysłowe, rzemieślnicze i tereny produkcji poligonowej, czyli takiej, która nie wymaga obiektów kubaturowych (może odbywać się pod gołym niebem lub pod zadaszeniem o lekkiej konstrukcji).
  - 11) intensywności zabudowy - należy przez to rozumieć stosunek powierzchni całkowitej zabudowy do powierzchni terenu działki budowlanej, przy czym powierzchnia całkowita zabudowy jest to suma powierzchni rzutów liczona w obrysie ścian zewnętrznych wszystkich kondygnacji wszystkich budynków zlokalizowanych w granicach działki budowlanej.
  - 12) powierzchni aktywnej przyrodniczo - należy przez to rozumieć powierzchnię działki budowlanej niezabudowaną i nieutwardzoną, przeznaczoną na zieleń,
  - 13) strefie oddziaływania urządzeń infrastruktury technicznej - należy przez to rozumieć teren, którego sposób zagospodarowania musi być uzgodniony z właściwym zarządcą sieci.
- §6.** Ustala się zakazy:
- 1) lokalizowania obiektów i urządzeń oraz prowadzenia działalności usługowej i wytwórczej mogącej powodować przekroczenia dopuszczalnych norm emisji hałasu na terenach podlegających ochronie akustycznej, czyli:
    - oznaczonych symbolem UM – obowiązują poziomy hałasu jak dla terenów zabudowy mieszkaniowej,
    - oznaczonych symbolem UO – obowiązują poziomy hałasu jak dla terenów pod budynki związane ze stałym lub wielogodzinnym pobytem dzieci i młodzieży,
  - 2) realizowania na terenach oznaczonych w planie symbolem UM, przedsięwzięć mogących znacząco oddziaływać na środowisko, określonych w przepisach szczególnych, dla których raport oddziaływania na środowisko sporządzany jest obowiązkowo,
  - 3) wprowadzania zanieczyszczonych ścieków do wód powierzchniowych i do ziemi oraz tworzenia i utrzymywania otwartych kanałów ściekowych,
  - 4) lokalizowania obiektów i urządzeń oraz prowadzenia działalności usługowo - gospodarczej mogącej powodować przekroczenia norm dopuszczalnych stężeń dla emitowanych zanieczyszczeń do powietrza atmosferycznego poza granice działek budowlanych w rozumieniu aktualnie obowiązujących przepisów,
  - 5) lokalizowania na terenach oznaczonych w planie symbolem UM obiektów i urządzeń oraz prowadzenia działalności usługowo-gospodarczej mogącej powodować emisję zanieczyszczeń o charakterze odorowym,
  - 6) lokalizowania obiektów nowych i rozbudowywanych ogrzewanych z innych źródeł niż ekologicznie czyste.

**§7.** Na całym obszarze ustala się nałożenie na inwestorów następujących obowiązków:

- 1) obowiązek ochrony podziemnej sieci drenarskiej poprzez jej przebudowę na odcinkach ewentualnych kolizji,

- 2) obowiązek gromadzenia odpadów na posesjach w urządzeniach przystosowanych do ich gromadzenia, utrzymanie tych urządzeń winno odpowiadać obowiązującym wymogom sanitarnym,
- 3) obowiązek czasowego przechowywania w szczelnych pojemnikach na terenie działki odpadów niebezpiecznych, które ze względu na pochodzenie, skład chemiczny, biologiczny i inne właściwości stanowić mogą zagrożenie dla życia i zdrowia ludzi lub dla środowiska (w przypadku ich powstawania) i obowiązek ich transportowania na miejsce składowania wyznaczone dla tego typu odpadów.

**§8.** W zakresie obronności plan ustala:

- 1) ulice utwardzone,
- 2) lokalizację awaryjnego ujęcia wody do zaopatrywania ludności w wodę w warunkach specjalnych na terenach oznaczonych na rysunku planu symbolem Z.

**§9.** Plan wyznacza tereny o różnych funkcjach lub różnych zasadach zagospodarowania oznaczone następującymi symbolami:

- UM - tereny o funkcji usługowej z dopuszczeniem funkcji mieszkaniowej,
- UH - tereny o funkcji usługowo - handlowej,
- UO - teren o funkcji usługowej (oświata),
- PU - tereny o funkcji produkcyjnej i usługowej,
- Z - tereny zieleni urządzonej,
- KG - tereny komunikacji - ulica główna,
- KZ - tereny komunikacji - ulice zbiorcze,
- KL - tereny komunikacji - ulice lokalne,
- KD - tereny komunikacji - ulice dojazdowe.
- KK - teren komunikacji kolejowej,
- EE- tereny elektroenergetyki.

**§10.** Plan ustala następujące tereny przeznaczone na cele publiczne:

- 1) tereny zieleni urządzonej - oznaczone symbolami: 1Z, 2Z, 3Z i 4Z,
- 2) tereny ulic głównych, zbiorczych, lokalnych i dojazdowych - oznaczonych symbolami: 1KG, 1KZ, 2KZ, 3KZ, 1KL, 2KL, 3KL, 4KL, 1KD i 2KD,
- 3) teren komunikacji kolejowej – oznaczony symbolem 1KK,
- 4) teren usług oświaty - oznaczony symbolem 1UO.

## ROZDZIAŁ II

### Przeznaczenie poszczególnych terenów oraz warunki ich zabudowy i zagospodarowania

**§11.** Ustalenia dla terenu oznaczonego na rysunku planu symbolem 1UM.

1. Funkcja usługowa jako przeznaczenie podstawowe.



2. Funkcja mieszkaniowa jako przeznaczenie dopuszczalne.
  3. Adaptacja zabudowy usługowej na całym terenie.
  4. Lokalizacja nowej zabudowy usługowej w granicach nieprzekraczalnych linii zabudowy usługowej i produkcyjnej oznaczonych na rysunku planu.
  5. Adaptacja zabudowy mieszkaniowej na całym terenie pod warunkiem stosowania, przy ewentualnej modernizacji, zabezpieczeń (w tym np. stosowania odpowiednich materiałów budowlanych) zmniejszających uciążliwości związane z lokalizacją przy ulicy Częstochowskiej.
  6. Możliwość lokalizacji nowej zabudowy mieszkaniowej, o wysokości nie większej niż dwie kondygnacje, na terenie ograniczonym nieprzekraczalnymi liniami nowej zabudowy mieszkaniowej przy ul. Częstochowskiej, oznaczonymi na rysunku planu.
  7. Intensywność zabudowy do 0,6.
  8. Możliwość podziałów nieruchomości na działki budowlane pod warunkiem zapewnienia dostępu do istniejących ulic bądź projektowanej ulicy dojazdowej oznaczonej symbolem 1KD, w rozumieniu obowiązujących przepisów.
  9. Obowiązek zapewnienia niezbędnej ilości miejsc parkingowych w obrębie działki budowlanej.
  10. Obsługa komunikacyjna wyłącznie od ulic: zbiorczej (Częstochowska), lokalnej (Siewna) i projektowanej dojazdowej.
  11. Adaptacja istniejących sieci i przyłączy infrastruktury technicznej.
  12. Obowiązek zachowania minimum 30% działki budowlanej jako powierzchni aktywnej przyrodniczo.
  13. W przypadku wymiany ogrodzeń od strony ul. Częstochowskiej nakaz stosowania ogrodzeń ażurowych o maksymalnej wysokości 1,8 m, w tym cokół ca 0,3 m, z wykluczeniem prefabrykatów żelbetowych.
- §12.** Ustalenia dla terenu oznaczonego na rysunku planu symbolem 2UM.
1. Funkcja usługowa jako przeznaczenie podstawowe.
  2. Funkcja mieszkaniowa jako przeznaczenie dopuszczalne.
  3. Adaptacja zabudowy usługowej na całym terenie.
  4. Lokalizacja nowej zabudowy usługowej w granicach nieprzekraczalnych linii zabudowy usługowej i produkcyjnej oznaczonych na rysunku planu.
  5. Adaptacja zabudowy mieszkaniowej na całym terenie pod warunkiem stosowania, przy ewentualnej modernizacji, zabezpieczeń (w tym np. stosowania odpowiednich materiałów budowlanych) zmniejszających uciążliwości związane z lokalizacją przy ulicy Częstochowskiej.
  6. Możliwość lokalizacji nowej zabudowy mieszkaniowej, o wysokości nie większej niż dwie kondygnacje, na terenie ograniczonym nieprzekraczalnymi liniami nowej zabudowy mieszkaniowej przy ul. Częstochowskiej, oznaczonymi na rysunku planu.
7. Intensywność zabudowy do 0,6.
  8. Możliwość podziałów nieruchomości na działki budowlane pod warunkiem zapewnienia dostępu do istniejących ulic bądź projektowanej ulicy lokalnej oznaczonej symbolem 3KL, w rozumieniu obowiązujących przepisów.
  9. Obowiązek zapewnienia niezbędnej ilości miejsc parkingowych w obrębie działki budowlanej.
  10. Adaptacja istniejących sieci i przyłączy infrastruktury technicznej.
  11. Obowiązek zachowania minimum 30% działki budowlanej jako powierzchni aktywnej przyrodniczo.
  12. W przypadku wymiany ogrodzeń od strony ul. Częstochowskiej nakaz stosowania ogrodzeń ażurowych o maksymalnej wysokości 1,8 m, w tym cokół ca 0,3 m, z wykluczeniem prefabrykatów żelbetowych.
- §13.** Ustalenia dla terenu oznaczonego na rysunku planu symbolem 3UM.
1. Funkcja usługowa jako przeznaczenie podstawowe.
  2. Funkcja mieszkaniowa jako przeznaczenie dopuszczalne.
  3. Adaptacja zabudowy usługowej na całym terenie.
  4. Lokalizacja nowej zabudowy usługowej w granicach nieprzekraczalnych linii zabudowy usługowej i produkcyjnej oznaczonych na rysunku planu.
  5. Adaptacja zabudowy mieszkaniowej na całym terenie pod warunkiem stosowania, przy ewentualnej modernizacji, zabezpieczeń (w tym np. stosowania odpowiednich materiałów budowlanych) zmniejszających uciążliwości związane z lokalizacją przy ulicy Częstochowskiej.
  6. Możliwość lokalizacji nowej zabudowy mieszkaniowej, o wysokości nie większej niż dwie kondygnacje, na terenie ograniczonym nieprzekraczalnymi liniami nowej zabudowy mieszkaniowej przy ul. Częstochowskiej, oznaczonymi na rysunku planu.
  7. Po przeprowadzeniu rekultywacji wysypiska śmieci, oznaczonego na rysunku planu, możliwość lokalizacji jedynie lekkich konstrukcji budowlanych (garaże, wiaty, itp.).
  8. Intensywność zabudowy do 1,0.
  9. Możliwość podziałów nieruchomości na działki budowlane pod warunkiem zapewnienia dostępu do istniejących ulic bądź projektowanych ulic wewnętrznych, w rozumieniu obowiązujących przepisów.
  10. Możliwość wyznaczenia dróg wewnętrznych, niezbędnych do obsługi projektowanych inwestycji.
  11. Obowiązek zapewnienia niezbędnej ilości miejsc parkingowych w obrębie działki budowlanej.
  12. Adaptacja istniejących sieci i przyłączy infrastruktury technicznej.
  13. Obowiązek skablowania napowietrznej linii energetycznej 15kV.
  14. Obowiązek zachowania minimum 30% działki budowlanej jako powierzchni aktywnej przyrodniczo.

15. W przypadku wymiany ogrodzeń od strony ul. Częstochowskiej oraz od strony ulicy zbiorczej - Księżnej Jolanty nakaz stosowania ogrodzeń ażurowych o maksymalnej wysokości 1,8 m, w tym cokół ca 0,3 m, z wykluczeniem prefabrykatów żelbetowych.

**§14.** Ustalenia dla terenu oznaczonego na rysunku planu symbolem 1UH.

1. Funkcja usługowo - handlowa jako przeznaczenie podstawowe.
2. Funkcja produkcyjna jako przeznaczenie dopuszczalne.
3. Możliwość adaptacji i lokalizacja nowej zabudowy usługowo-handlowej w granicach nieprzekraczalnych linii zabudowy oznaczonych na rysunku planu.
4. Intensywność zabudowy do 1,0.
5. Zakaz podziałów istniejących nieruchomości.
6. Obowiązek zapewnienia niezbędnej ilości miejsc parkingowych w obrębie działki budowlanej.
7. Obowiązek zachowania minimum 20% działki budowlanej jako powierzchni aktywnej przyrodniczo.
8. Ogrodzenia nieruchomości od strony projektowanej ulicy zbiorczej 3KZ ażurowe z wykluczeniem prefabrykatów żelbetowych, maksymalna wysokość ogrodzenia 1,8 m, w tym cokół ca 0,3 m.

**§15.** Ustalenia dla terenu oznaczonego na rysunku planu symbolem 2UH.

1. Funkcja usługowo - handlowa jako przeznaczenie podstawowe.
2. Funkcja produkcyjna jako przeznaczenie dopuszczalne.
3. Możliwość adaptacji zabudowy w granicach nieprzekraczalnych linii zabudowy oznaczonych na rysunku planu.
4. Lokalizacja nowej zabudowy usługowej i produkcyjnej w granicach nieprzekraczalnych linii zabudowy oznaczonych na rysunku planu.
5. Zakaz lokalizacji nowej zabudowy mieszkaniowej.
6. Intensywność zabudowy do 0,6.
7. Możliwość podziałów istniejących nieruchomości na działki budowlane nie mniejsze niż 2000 m<sup>2</sup>, pod warunkiem zapewnienia dostępu do istniejących bądź projektowanych ulic, w rozumieniu obowiązujących przepisów.
8. Obowiązek zapewnienia niezbędnej ilości miejsc parkingowych w obrębie działki budowlanej
9. Obowiązek zachowania minimum 30% działki budowlanej jako powierzchni aktywnej przyrodniczo.
10. Obowiązek skablowania istniejącej napowietrznej linii elektroenergetycznej 15kV.

**§16.** Ustalenia dla terenu oznaczonego na rysunku planu symbolem 3UH.

1. Funkcja usługowo - handlowa jako przeznaczenie podstawowe.

2. Funkcja produkcyjna jako przeznaczenie dopuszczalne.
3. Możliwość adaptacji zabudowy w granicach nieprzekraczalnych linii zabudowy oznaczonych na rysunku planu.
4. Lokalizacja nowej zabudowy usługowej i produkcyjnej w granicach nieprzekraczalnych linii zabudowy oznaczonych na rysunku planu.
5. Zakaz lokalizacji nowej zabudowy mieszkaniowej.
6. Intensywność zabudowy do 0,6.
7. Możliwość podziałów istniejących nieruchomości na działki budowlane nie mniejsze niż 2000 m<sup>2</sup>, pod warunkiem zapewnienia dostępu do istniejących bądź projektowanych ulic, w rozumieniu obowiązujących przepisów.
8. Obowiązek zapewnienia niezbędnej ilości miejsc parkingowych w obrębie działki budowlanej
9. Lokalizacja rurociągu wodociągowego „LIS – POŁUDNIOWA” ø800 wraz ze strefą ochronną, zgodnie z oznaczeniem na rysunku planu.
10. Obowiązek zachowania minimum 30% działki budowlanej jako powierzchni aktywnej przyrodniczo.

**§17.** Ustalenia dla terenu oznaczonego na rysunku planu symbolem 4UH.

1. Funkcja usługowo - handlowa jako przeznaczenie podstawowe.
2. Funkcja produkcyjna jako przeznaczenie dopuszczalne.
3. Możliwość adaptacji zabudowy w granicach nieprzekraczalnych linii zabudowy oznaczonych na rysunku planu.
4. Lokalizacja nowej zabudowy usługowej i produkcyjnej w granicach nieprzekraczalnych linii zabudowy oznaczonych na rysunku planu.
5. Zakaz lokalizacji nowej zabudowy mieszkaniowej.
6. Intensywność zabudowy do 0,6.
7. Możliwość podziałów istniejących nieruchomości na działki budowlane nie mniejsze niż 2000 m<sup>2</sup>, pod warunkiem zapewnienia dostępu do istniejących bądź projektowanych ulic, w rozumieniu obowiązujących przepisów.
8. Obowiązek zapewnienia niezbędnej ilości miejsc parkingowych w obrębie działki budowlanej
9. Lokalizacja rurociągu wodociągowego „LIS – POŁUDNIOWA” ø800 wraz ze strefą ochronną, zgodnie z oznaczeniem na rysunku planu.
10. Zachowanie istniejącej napowietrznej linii energetycznej 110kV ze strefą jej oddziaływania o szerokości 40 m z możliwością lokalizacji w tej strefie parkingów, a także budynków parterowych po uzyskaniu zgody właściwego Zakładu Energetycznego.
11. Obowiązek zachowania minimum 30% działki budowlanej jako powierzchni aktywnej przyrodniczo.

**§18.** Ustalenia dla terenu oznaczonego na rysunku planu symbolem 5UH.

1. Funkcja usługowo - handlowa jako przeznaczenie podstawowe.
2. Funkcja produkcyjna jako przeznaczenie dopuszczalne.
3. Możliwość adaptacji zabudowy w granicach nieprzekraczalnych linii zabudowy oznaczonych na rysunku planu.
4. Lokalizacja nowej zabudowy usługowej i produkcyjnej w granicach nieprzekraczalnych linii zabudowy oznaczonych na rysunku planu.
5. Zakaz lokalizacji nowej zabudowy mieszkaniowej.
6. Intensywność zabudowy do 0,6.
7. Możliwość podziałów istniejących nieruchomości na działki budowlane nie mniejsze niż 2000 m<sup>2</sup>, pod warunkiem zapewnienia dostępu do istniejących bądź projektowanych ulic, w rozumieniu obowiązujących przepisów.
8. Obowiązek zapewnienia niezbędnej ilości miejsc parkingowych w obrębie działki budowlanej
9. Zachowanie istniejącej napowietrznej linii energetycznej 110 kV ze strefą jej oddziaływania o szerokości 40 m z możliwością lokalizacji w tej strefie parkingów, a także budynków parterowych po uzyskaniu zgody właściwego Zakładu Energetycznego.
10. Obowiązek zachowania minimum 30% działki budowlanej jako powierzchni aktywnej przyrodniczo.  
**§19.** Ustalenia dla terenu oznaczonego na rysunku planu symbolem 6UH.
  1. Funkcja usługowo - handlowa jako przeznaczenie podstawowe.
  2. Funkcja produkcyjna jako przeznaczenie dopuszczalne.
  3. Możliwość adaptacji zabudowy w granicach nieprzekraczalnych linii zabudowy oznaczonych na rysunku planu.
  4. Lokalizacja nowej zabudowy usługowej i produkcyjnej w granicach nieprzekraczalnych linii zabudowy oznaczonych na rysunku planu.
  5. Zakaz lokalizacji nowej zabudowy mieszkaniowej.
  6. Intensywność zabudowy do 1,0.
  7. Możliwość podziałów istniejących nieruchomości na działki budowlane nie mniejsze niż 1500 m<sup>2</sup>, pod warunkiem zapewnienia dostępu do istniejących bądź projektowanych ulic, w rozumieniu obowiązujących przepisów.
  8. Obowiązek zapewnienia niezbędnej ilości miejsc parkingowych w obrębie działki budowlanej.
  9. Obowiązek zachowania minimum 30% działki budowlanej jako powierzchni aktywnej przyrodniczo.
  10. W przypadku wymiany ogrodzeń od strony ul. Częstochowskiej oraz od strony ulicy zbiorczej Księżnej Jolanty nakaz stosowania ogrodzeń ażurowych o maksymalnej wysokości 1,8 m, w tym cokół ca 0,3 m, z wykluczeniem prefabrykatów żelbetowych,
  11. Zachowanie istniejącej napowietrznej linii energetycznej 110 kV ze strefą jej oddziaływania o szerokości 40 m z możliwością lokalizacji w tej strefie parkingów, a także budynków parterowych po uzyskaniu zgody właściwego Zakładu Energetycznego.
12. Zachowanie istniejącej sieci scentralizowanej wody gorącej ze strefą ochronną o szerokości 10 m.  
**§20.** Ustalenia dla terenu oznaczonego na rysunku planu symbolem 7UH.
  1. Funkcja usługowo - handlowa jako przeznaczenie podstawowe.
  2. Funkcja produkcyjna jako przeznaczenie dopuszczalne.
  3. Możliwość adaptacji zabudowy w granicach nieprzekraczalnych linii zabudowy oznaczonych na rysunku planu.
  4. Lokalizacja nowej zabudowy usługowej w granicach nieprzekraczalnych linii zabudowy oznaczonych na rysunku planu, przy czym w strefie oddziaływania linii energetycznej 110 kV możliwość lokalizacji jedynie budynków parterowych po uzyskaniu zgody właściwego Zakładu Energetycznego.
  5. Zakaz lokalizacji nowej zabudowy mieszkaniowej.
  6. Intensywność zabudowy do 1,0.
  7. Możliwość podziałów istniejących nieruchomości na działki budowlane nie mniejsze niż 5000 m<sup>2</sup>, pod warunkiem zapewnienia dostępu do istniejących bądź projektowanych ulic, w rozumieniu obowiązujących przepisów.
  8. Obowiązek zapewnienia niezbędnej ilości miejsc parkingowych w obrębie działki budowlanej.
  9. Obowiązek zachowania minimum 30% działki budowlanej jako powierzchni aktywnej przyrodniczo.
  10. W przypadku wymiany ogrodzeń od strony ul. Częstochowskiej nakaz stosowania ogrodzeń ażurowych o maksymalnej wysokości 1,8m, w tym cokół ca 0,3m, z wykluczeniem prefabrykatów żelbetowych.
  11. Obowiązek skablowania istniejącej napowietrznej linii energetycznej 15kV.  
**§21.** Ustalenia dla terenu oznaczonego na rysunku planu symbolem 8UH.
    1. Zorganizowana działalność inwestycyjna na całym terenie.
    2. Funkcja usługowo - handlowa jako przeznaczenie podstawowe.
    3. Funkcja produkcyjna jako przeznaczenie dopuszczalne.
    4. Możliwość adaptacji obiektów istniejących oraz lokalizacji nowej zabudowy związanej z funkcjonowaniem giełdy, w granicach nieprzekraczalnych linii zabudowy oznaczonych na rysunku planu.
    5. Intensywność zabudowy do 1,0.
    6. Wjazdy na teren giełdy wyłącznie w miejscach zaznaczonych na rysunku planu.
    7. Lokalizacja ogólnodostępnego parkingu o powierzchni nie mniejszej niż 1ha, zlokalizowanego na terenie przylegają-

cym do projektowanej ulicy lokalnej oznaczonej na rysunku planu symbolem 4KL

8. Scalenie istniejących nieruchomości z możliwością pozostawienia parkingu jako odrębnej nieruchomości.
9. Lokalizacja sieci infrastruktury technicznej, w tym kanału deszczowego.
10. Zachowanie napowietrznej linii energetycznej 110kV ze strefą ochronną o szerokości 40m z możliwością lokalizacji w tej strefie parkingu.
11. Ogrodzenie nieruchomości od strony torów kolejowych ażurowe z wykluczeniem prefabrykatów żelbetowych, maksymalna wysokość ogrodzenia 1,8m, w tym cokół ca 0,3m.

**§22.** Ustalenia dla terenu oznaczonego na rysunku planu symbolem 9UH.

1. Funkcja usługowo - handlowa jako przeznaczenie podstawowe.
2. Funkcja produkcyjna jako przeznaczenie dopuszczalne.
3. Możliwość adaptacji zabudowy w granicach nieprzekraczalnych linii zabudowy oznaczonych na rysunku planu.
4. Lokalizacja nowej zabudowy usługowej i produkcyjnej w granicach nieprzekraczalnych linii zabudowy oznaczonych na rysunku planu.
5. Zakaz lokalizacji nowej zabudowy mieszkaniowej.
6. Intensywność zabudowy do 1,0.
7. Możliwość podziałów istniejących nieruchomości na działki budowlane nie mniejsze niż 2000 m<sup>2</sup>, pod warunkiem zapewnienia dostępu do istniejących bądź projektowanych ulic, w rozumieniu obowiązujących przepisów.
8. Obowiązek zapewnienia niezbędnej ilości miejsc parkingowych w obrębie działki budowlanej.
9. Obowiązek zachowania minimum 30% działki budowlanej jako powierzchni aktywnej przyrodniczo.
10. W przypadku wymiany ogrodzeń od strony ul. Częstochowskiej nakaz stosowania ogrodzeń ażurowych o maksymalnej wysokości 1,8 m, w tym cokół ca 0,3 m, z wykluczeniem prefabrykatów żelbetowych.

**§23.** Ustalenia dla terenu oznaczonego na rysunku planu symbolem 1UO.

1. Funkcja usługowa - tereny usług oświaty.
2. Adaptacja zabudowy w granicach nieprzekraczalnych linii zabudowy oznaczonych na rysunku planu.
3. Lokalizacja boiska sportowego, urządzenie zieleni i miejsc parkingowych.
4. Dojścia piesze od strony ulicy głównej (ul. Budowlanych) oraz od strony południowej – projektowaną ulicą dojazdową 1KD.
5. Obsługa komunikacyjna kołowa od strony ulicy głównej (ulica Budowlanych) wyłącznie na prawoskrętach oraz od ulicy dojazdowej 1KD.

6. Obowiązek zachowania minimum 25% działki budowlanej jako powierzchni aktywnej przyrodniczo.

7. Ogrodzenie nieruchomości ażurowe z wykluczeniem prefabrykatów żelbetowych, maksymalna wysokość ogrodzenia 1,8 m, w tym cokół ca 0,3 m.

**§24.** Ustalenia dla terenu oznaczonego na rysunku planu symbolem 1PU.

1. Funkcja produkcyjna i usługowa.
2. Możliwość adaptacji i lokalizacja nowej zabudowy w granicach nieprzekraczalnych linii zabudowy oznaczonych na rysunku planu.
3. Intensywność zabudowy do 1,0.
4. Obowiązek zapewnienia niezbędnej ilości miejsc parkingowych w obrębie działki budowlanej.
5. Obsługa komunikacyjna od strony ulicy głównej (ul. Budowlanych) wyłącznie na prawoskrętach oraz od projektowanej ulicy zbiorczej 3KZ.
6. Adaptacja istniejących urządzeń infrastruktury technicznej:
  - stacji transformatorowej,
  - kabli elektroenergetycznych 15kV,
  - gazociągu,
  - wodociągu,
  - kanalizacji sanitarnej i deszczowej.
7. Obowiązek skablowania istniejącej napowietrznej linii elektroenergetycznej 15kV.

8. Ogrodzenia nieruchomości od strony ulicy Budowlanych oraz od projektowanej ulicy zbiorczej 3KZ ażurowe z wykluczeniem prefabrykatów żelbetowych, maksymalna wysokość ogrodzenia 1,8 m, w tym cokół ca 0,3 m.

**§25.** Ustalenia dla terenu oznaczonego na rysunku planu symbolem 2PU.

1. Funkcja produkcyjna i usługowa.
2. Lokalizacja zabudowy produkcyjnej i usługowej w granicach nieprzekraczalnych linii zabudowy oznaczonych na rysunku planu.
3. Zakaz lokalizacji zabudowy mieszkaniowej.
4. Intensywność zabudowy do 0,6.
5. Możliwość podziałów istniejących nieruchomości na działki budowlane, pod warunkiem zapewnienia dostępu do istniejących bądź projektowanych ulic, w rozumieniu obowiązujących przepisów
6. Obowiązek zapewnienia niezbędnej ilości miejsc parkingowych w obrębie działki budowlanej.
7. Obowiązek zachowania minimum 30% działki budowlanej jako powierzchni aktywnej przyrodniczo.
8. Obowiązek skablowania istniejącej napowietrznej linii elektroenergetycznej 15kV.

**§26.** Ustalenia dla terenu oznaczonego na rysunku planu symbolem 3PU.

1. Funkcja produkcyjna i usługowa.
2. Rekultywacja wyrobisk.
3. Po przeprowadzeniu rekultywacji możliwość lokalizacji na zrehabilitowanych terenach obiektów budowlanych o lekkiej konstrukcji (garaże, parkingi, wiaty, itp.), placów składowych i produkcji poligonowej.
4. Lokalizacja zabudowy produkcyjnej i usługowej na terenie ograniczonym nieprzekraczalnymi liniami zabudowy oznaczonymi na rysunku planu, z ograniczeniem dotyczącym wyrobisk (ust. 2. i 3.).
5. Zakaz lokalizacji zabudowy mieszkaniowej.
6. Intensywność zabudowy do 0,6.
7. Scalenie istniejących nieruchomości.
8. Możliwość wtórnego podziału na działki budowlane nie mniejsze niż 4 ha, pod warunkiem dostępności do ulic 1KL (ul. Siewna) lub projektowanych 3KL i 3KZ.
9. Obowiązek zapewnienia niezbędnej ilości miejsc parkingowych w obrębie działki budowlanej.
10. Obowiązek zachowania minimum 30% działki budowlanej jako powierzchni aktywnej przyrodniczo.
11. Ogrodzenie nieruchomości od strony projektowanej ulicy zbiorczej 3KZ ażurowe z wykluczeniem prefabrykatów żelbetowych, maksymalna wysokość ogrodzenia 1,8 m, w tym cokół ca 0,3 m.

**§27.** Ustalenia dla terenu oznaczonego na rysunku planu symbolem 4PU.

1. Funkcja produkcyjna i usługowa.
2. Lokalizacja zabudowy produkcyjnej i usługowej w granicach nieprzekraczalnych linii zabudowy oznaczonych na rysunku planu.
3. Zakaz lokalizacji zabudowy mieszkaniowej.
4. Intensywność zabudowy do 0,6.
5. Możliwość podziałów istniejących nieruchomości lub wtórnego podziału po scalieniach, na działki o powierzchni nie mniejszej niż 5000 m<sup>2</sup>, pod warunkiem ich dostępności do ulic istniejących Kmiecej i Księżnej Jolanty lub projektowanej 3KZ.
6. Obowiązek zapewnienia niezbędnej ilości miejsc parkingowych w obrębie działki budowlanej.
7. Obowiązek zachowania minimum 30% działki budowlanej jako powierzchni aktywnej przyrodniczo.
8. Ogrodzenie nieruchomości od strony ulic zbiorczych (istniejącej ul. Księżnej Jolanty i projektowanej 3KZ) ażurowe z wykluczeniem prefabrykatów żelbetowych, maksymalna wysokość ogrodzenia 1,8 m, w tym cokół ca 0,3 m.

**§28.** Ustalenia dla terenu oznaczonego na rysunku planu symbolem 5PU.

1. Funkcja produkcyjna i usługowa jako podstawowa.

2. Funkcja mieszkaniowa jako dopuszczalna.
3. Możliwość adaptacji i wymiany istniejących budynków mieszkaniowych na nowe.
4. Możliwość lokalizacji nowej zabudowy mieszkaniowej, pod warunkiem, że jej realizacja na danej działce nastąpi jednocześnie lub po zrealizowaniu budynku funkcji podstawowej czyli produkcyjno – usługowej.
5. Lokalizacja zabudowy produkcyjnej i usługowej jak również mieszkaniowej w granicach nieprzekraczalnych linii zabudowy oznaczonych na rysunku planu.
6. Intensywność zabudowy do 0,6.
7. Możliwość podziałów istniejących nieruchomości lub wtórnego podziału po połączeniu własności, pod warunkiem minimalnej powierzchni działki budowlanej powstałej w wyniku podziału wynoszącej 1 ha oraz zapewnienia dostępu do istniejącego bądź projektowanego układu komunikacyjnego, na zasadach określonych w obowiązujących przepisach.
8. Obowiązek zapewnienia niezbędnej ilości miejsc parkingowych w obrębie działki budowlanej.
9. Obowiązek zachowania minimum 30% działki budowlanej jako powierzchni aktywnej przyrodniczo.
10. Ogrodzenie nieruchomości od strony ulicy zbiorczej (ul. Księżnej Jolanty) ażurowe z wykluczeniem prefabrykatów żelbetowych, maksymalna wysokość ogrodzenia 1,8 m, w tym cokół ca 0,3 m.
11. Zachowanie istniejącej sieci scentralizowanej wody gorącej ze strefą jej oddziaływania o szerokości 10 m.
12. Zachowanie istniejącej napowietrznej linii energetycznej 110kV ze strefą jej oddziaływania, z możliwością lokalizacji w tej strefie parkingów, a także budynków parterowych po uzyskaniu zgody właściwego Zakładu Energetycznego.

**§29.** Ustalenia dla terenu oznaczonego na rysunku planu symbolem 1Z i 2Z.

1. Funkcja - zieleń urządzona.
2. Lokalizacja ścieżki rowerowej o szerokości 2,0 m.
3. Zakaz lokalizacji obiektów kubaturowych.
4. Zakaz wjazdu pojazdów mechanicznych z wyjątkiem wykonujących prace konserwacyjno – eksploatacyjne.

**§30.** Ustalenia dla terenu oznaczonego na rysunku planu symbolem 3Z.

1. Funkcja - zieleń urządzona.
2. Lokalizacja rurociągu wodociągowego „LIS –POŁUDNIO-WA” ø800.
3. Zachowanie istniejącej sieci scentralizowanej wody gorącej.
4. Zakaz lokalizacji obiektów kubaturowych.
5. Zakaz wjazdu pojazdów mechanicznych z wyjątkiem wykonujących prace konserwacyjno – eksploatacyjne.

**§31.** Ustalenia dla terenu oznaczonego na rysunku planu symbolem 4Z.

1. Funkcja komunikacji pieszej i zieleni urządzonej.
2. Lokalizacja ciągu pieszego o szerokości 8m, w tym chodnik 1,5m.
3. Wprowadzenie zieleni w formie szpaleru drzew.
4. Lokalizacja projektowanych kanałów infrastruktury technicznej w tym: sanitarnego i deszczowego.
5. Zakaz lokalizacji obiektów kubaturowych.
6. Zakaz wjazdu pojazdów mechanicznych z wyjątkiem wykonujących prace konserwacyjno – eksploatacyjne.

**§32.** Ustala się tereny lokalizacji stacji transformatorowych oznaczonych na rysunku planu symbolami 1EE, 2EE, 3EE, 4EE, 5EE i 6EE.

### ROZDZIAŁ III

#### Ustalenia dla terenów układu komunikacyjnego

**§33.** Ustalenia dla ulicy głównej oznaczonej na rysunku planu symbolem 1KG (ul. Budowlanych).

1. Poszerzenie korytarza komunikacyjnego w liniach rozgraniczających do 35 m.
2. Adaptacja istniejącej jezdni ulicy Budowlanych jako jezdni południowej.
3. Budowa jezdni północnej o minimalnej szerokości 6 m.
4. Obustronne chodniki oddzielone od jezdni zielenią.
5. Ścieżka rowerowa po stronie północnej nowej jezdni.
6. Dostępność jezdni pomiędzy skrzyżowaniami tylko na prawoskrętach.
7. Przystanki komunikacji miejskiej wyłącznie w wydzielonych zatokach.
8. Przejście przez tory kolejowe - połączenie z ulicą Metalowców, tymczasowo w poziomie, docelowo tunelem, po rozwiązaniu kolizji z sieciami infrastruktury technicznej, w tym magistralą wodociągową „LIS –POŁUDNIOWA”  $\varnothing 800$ .

**§34.** Ustalenia dla ulicy zbiorczej oznaczonej na rysunku planu symbolem 1KZ (istniejąca ul. Częstochowska).

1. Szerokość korytarza komunikacyjnego minimum 20 m.
2. Adaptacja istniejącej jezdni szerokości 12 m na odcinku od ul. Budowlanych do ul. Księżnej Jolanty i poszerzenie jezdni na odcinku od ul. Księżnej Jolanty do torów PKP.
3. Chodniki obustronne.
4. Przystanki komunikacji miejskiej wyłącznie w wydzielonych zatokach.

**§35.** Ustalenia dla ulicy zbiorczej oznaczonej na rysunku planu symbolem 2KZ (istniejąca ul. Księżnej Jolanty).

1. Szerokość korytarza komunikacyjnego w liniach rozgraniczających 20m, a 25m na odcinku od skrzyżowania 3KZ i 4KL do terenów kolejowych dla zapewnienia obsługi komunikacyjnej zabudowy istniejącej na terenach 2UH i 3UH, położonej w sąsiedztwie terenów kolejowych.

2. Jezdnia jednoprzestrzenna szerokości minimum 7m.
3. Chodniki obustronne oddzielone od jezdni zielenią.
4. Przystanki komunikacji miejskiej wyłącznie w wydzielonych zatokach.
5. Przejście nad torami kolejowymi estakadą.

**§36.** Ustalenia dla ulicy zbiorczej oznaczonej na rysunku planu symbolem 3KZ.

1. Szerokość korytarza komunikacyjnego w liniach rozgraniczających 20 m.
2. Jezdnia jednoprzestrzenna szerokości minimum 7m.
3. Chodniki obustronne oddzielone od jezdni zielenią.
4. Przystanki komunikacji miejskiej wyłącznie w wydzielonych zatokach.

**§37.** Ustalenia dla ulic lokalnych oznaczonych na rysunku planu symbolami 1KL, 2KL, 3KL i 4KL.

1. Szerokość pasa komunikacyjnego w liniach rozgraniczających 12 m.
2. Jezdnia jednoprzestrzenna szerokości minimum 6m.
3. Chodniki obustronne.

**§38.** Ustalenia dla ulic dojazdowych - sięgaczy - oznaczonych na rysunku planu symbolami 1KD i 2KD.

1. Szerokość pasa komunikacyjnego w liniach rozgraniczających 10 m.
2. Jezdnia jednoprzestrzenna szerokości minimum 6m.
3. Chodniki obustronne.

**§39.** Ustalenia dla terenu oznaczonego na rysunku planu symbolem 1KK.

1. Zachowanie istniejącej funkcji i zagospodarowania terenu – tory kolejowe i zieleń.
2. Adaptacja istniejących dróg z przeznaczeniem na ścieżki rowerowe o minimalnej szerokości 2 m.
3. Zakaz wjazdu pojazdów mechanicznych z wyjątkiem wykonujących prace konserwacyjno – eksploatacyjne.
4. Lokalizacja rurociągu wodociągowego  $\varnothing 800$  „LIS - POŁUDNIOWA”.
5. Lokalizacja estakady nad torami na przedłużeniu istniejącej ulicy Księżnej Jolanty.
6. Lokalizacja tunelu łączącego ul. Budowlanych z ul. Metalowców na przedłużeniu 1KG.
7. Do czasu realizacji przejścia ul. Budowlanych (1KG) w tunelu pod torami kolejowymi, tymczasowa lokalizacja jezdni w poziomie terenu.

## ROZDZIAŁ IV

### Ustalenia dla infrastruktury technicznej

#### **§40.** Ustalenia w zakresie zasilania w energię elektryczną.

1. Zasilanie odbiorców z układu sieci napowietrzno – kablowej średniego (15kV) i niskiego napięcia.
2. Budowa liniowych odcinków sieci średniego i niskiego napięcia w liniach rozgraniczających ulic.
3. Budowa stacji transformatorowych poza liniami rozgraniczającymi ulic, na terenach oznaczonych na rysunku planu symbolem EE.
4. Zmiana lokalizacji projektowanych stacji transformatorowych oraz lokalizacja dodatkowych nie wymaga zmiany ustaleń planu.
5. Możliwość realizacji stacji transformatorowych wbudowanych w obiekty kubaturowe.
6. Przebiegi linii napowietrznych 15kV poza liniami rozgraniczającymi ulic do czasu ich skablowania.
7. Kablowanie linii napowietrznych 15kV kolidujących z projektowanym zagospodarowaniem przestrzennym.
8. Plan wyznacza strefy ochronne dla linii napowietrznych 15kV o szerokości 12 m, po 6m od osi linii na stronę, do czasu ich skablowania.
9. Plan wyznacza strefę ochronną dla linii napowietrznej 110 kV o szerokości 40m, po 20m od osi linii na stronę.
10. Uzgodnienie z zarządcą sieci sposobu zagospodarowania terenu w strefie ochronnej linii 15 kV i 110 kV.

#### **§41.** Ustalenia w zakresie zaopatrzenia w gaz ziemny.

1. Zaopatrzenie w gaz w oparciu o istniejącą i projektowaną sieć gazową.
2. Budowa sieci prowadzona w uzgodnieniu z zarządcą sieci, w liniach rozgraniczających ulic.
3. Zasady lokalizacji gazociągów w ulicach zgodne z obowiązującymi przepisami, określającymi warunki techniczne jakim winny odpowiadać sieci gazowe.

#### **§42.** Ustalenia w zakresie zaopatrzenia w ciepło.

1. Zaopatrzenie w ciepło z wbudowanych, lokalnych źródeł ciepła bezpiecznych ekologicznie.
2. Zaopatrzenie z sieci ciepłej.
3. Realizacja nowych sieci w liniach rozgraniczających ulic zbiorczych.

#### **§43.** Ustalenia w zakresie telekomunikacji.

1. Zaopatrzenie w łącza telefoniczne z sieci projektowanej w liniach rozgraniczających ulic.
2. Możliwość przebiegu sieci rozdzielczej poza liniami rozgraniczającymi z zapewnieniem warunków dla eksploatacji tej sieci.
3. Istniejącą sieć teletechniczną w miejscach kolizji z projektowanym układem komunikacyjnym oraz infrastrukturą

techniczną należy przebudować zgodnie z obowiązującymi w tym zakresie przepisami.

#### **§44.** Ustalenia w zakresie zaopatrzenia w wodę.

1. Zaopatrzenie w wodę z miejskiej sieci wodociągowej w oparciu o istniejące wodociągi w ul. Częstochowskiej i ul. Budowlanych oraz projektowaną magistralą  $\varnothing 800$  mm z ujęcia na Lisie.
2. Rozbudowa sieci wodociągowej w układach wielopięsieniowych zgodnie z ideą przedstawioną na rysunku planu i w uzgodnieniu z zarządcą sieci.
3. Lokalizacja wodociągów w liniach rozgraniczających ulic, w ogólnodostępnych terenach zieleni i innych terenach przy zapewnieniu warunków dla eksploatacji sieci.
4. Plan wyznacza strefy ochronne dla wodociągów przebiegających poza liniami rozgraniczającymi ulic o szerokości:
  - a) dla magistrali wodociągowej  $\varnothing 800$  mm – zgodnie z oznaczeniem na załączniku graficznym,
  - b) dla wodociągów o średnicach  $\varnothing 100$  mm do  $\varnothing 250$  mm - po 3,0 m na każdą stronę od zewnętrznej krawędzi przewodu.
5. W strefach, o których mowa w pkt 4. dopuszcza się realizację budynków o charakterze stałym oraz cennych nasadzeń za zgodą zarządcy sieci.
6. Zewnętrzna ochrona p.poż. obiektów budowlanych poprzez hydranty p.poż. montowane na sieci wodociągowej zgodnie z obowiązującymi w tym zakresie przepisami.
7. Dostawa wody do odbiorców przez indywidualne przyłącza wodociągowe na warunkach określonych przez zarządcę sieci.

#### **§45.** Ustalenia w zakresie odprowadzania ścieków sanitarnych.

1. Odprowadzenie ścieków bytowo gospodarczych i technologicznych do miejskiej sieci kanalizacji sanitarnej.
2. Obiekty i zakłady produkcyjne, wytwarzające ścieki technologiczne, obowiązane są je podczyszczać we własnym zakresie, do określonych przez odbiorcę ścieków parametrów jakim powinny odpowiadać ścieki wprowadzane do kanalizacji miejskiej.
3. Rozbudowa sieci kanalizacji sanitarnej w oparciu o istniejący kolektor  $\varnothing 0,60$  m w ul. Częstochowskiej i przepompownie ścieków projektowaną poza obszarem planu zgodnie z ideą przedstawioną na rysunku planu i na warunkach określonych przez zarządcę sieci.
4. Lokalizacja kanałów sanitarnych w liniach rozgraniczających ulic, w ogólnodostępnych terenach zieleni i w innych terenach przy zapewnieniu warunków dla eksploatacji sieci.
5. Plan wyznacza strefy ochronne dla kanałów przebiegających poza liniami rozgraniczającymi ulic o szerokości po 5,0m na każdą stronę od krawędzi przewodu.
6. W strefach, o których mowa w ust. 5 obowiązuje zakaz realizacji, bez zgody zarządcy sieci, budowli o charakterze stałym oraz sadzenia drzew i krzewów wieloletnich.

**§46.** Ustalenia w zakresie odprowadzania wód opadowych.

1. Odprowadzanie wód opadowych z jezdni ulic, z terenów produkcyjnych i produkcyjno – usługowych poprzez sieć miejskich kanałów deszczowych:
  - a) z północnej części obszaru w oparciu o istniejące kanały deszczowe w ulicach , Budowlanych, Częstochowskiej i Parafialnej do rzeki Proсны,
  - b) z części południowej obszaru w oparciu o istniejące kanały deszczowe w ulicach: Częstochowskiej i Rzymskiej do rowu – ciek Piwonka, bądź poprzez inne rozwiązania w zależności od aktualnych możliwości,
2. Odprowadzanie wód opadowych z terenów zabudowy mieszkaniowej, z terenów zielonych i innych zgodnie z przepisami Prawa Wodnego.
3. Rozbudowa sieci kanalizacji deszczowej zgodnie z ideą przedstawioną na rysunku planu i na warunkach określonych przez zarządcę sieci.
4. Lokalizacja kanałów deszczowych w liniach rozgraniczających ulic, w ogólnodostępnych terenach zieleni i w innych terenach przy zapewnieniu warunków dla eksploatacji sieci.
5. Plan wyznacza strefy ochronne dla kanałów przebiegających poza liniami rozgraniczającymi ulic o szerokości po 5,0m na każdą stronę od krawędzi przewodu.
6. W strefach, o których mowa w ust. 5 obowiązuje zakaz realizacji, bez zgody zarządcy sieci, budowli o charakterze stałym oraz sadzenia drzew i krzewów wieloletnich.
7. Obowiązek podczyszczania wód opadowych z piasku, błota i zanieczyszczeń ropopochodnych w granicach poszczególnych działek, dla wszystkich obiektów i powierzchni, z których spływ wód może stanowić zagrożenie dla środowiska przyrodniczego.

**§47.** Ustalenia w zakresie usuwania odpadów stałych.

1. Gromadzenie odpadów w miejscach wyznaczonych w granicach poszczególnych posesji.
2. Wywóz w systemie zorganizowanym.

## ROZDZIAŁ V

### Ustalenia końcowe

**§48.** Zgodnie z art. 10, ust. 3, art. 36, ust. 3 ustawy z dnia 07 lipca 1994 roku o zagospodarowaniu przestrzennym, ustala się jednorazowe opłaty od wzrostu wartości nieruchomości dla terenów objętych planem, oznaczonych symbolami:

- 1) UO, Z, KG, KZ,KL, KD, KK i EE w wysokości 0%,
- 2) UM, w wysokości 20%,
- 3) UH, PU w wysokości 30%.

**§49.** Przeznacza się na cele nierolnicze i nieleśne teren o powierzchni 33,6729 ha, w tym za zgodą Ministra Rolnictwa i Gospodarki Żywnościowej 4,72 ha, za zgodą Wojewody Wielkopolskiego 7,37 ha, określony szczegółowo w dokumentacji dotyczącej przeznaczenia gruntów na cele nierolnicze i nieleśne, stanowiącej załącznik nr 2 do niniejszej uchwały.

**§50.** Do planu dołącza się prognozę skutków wpływu ustaleń planu na środowisko przyrodnicze, stanowiącą załącznik nr 3 do niniejszej uchwały.

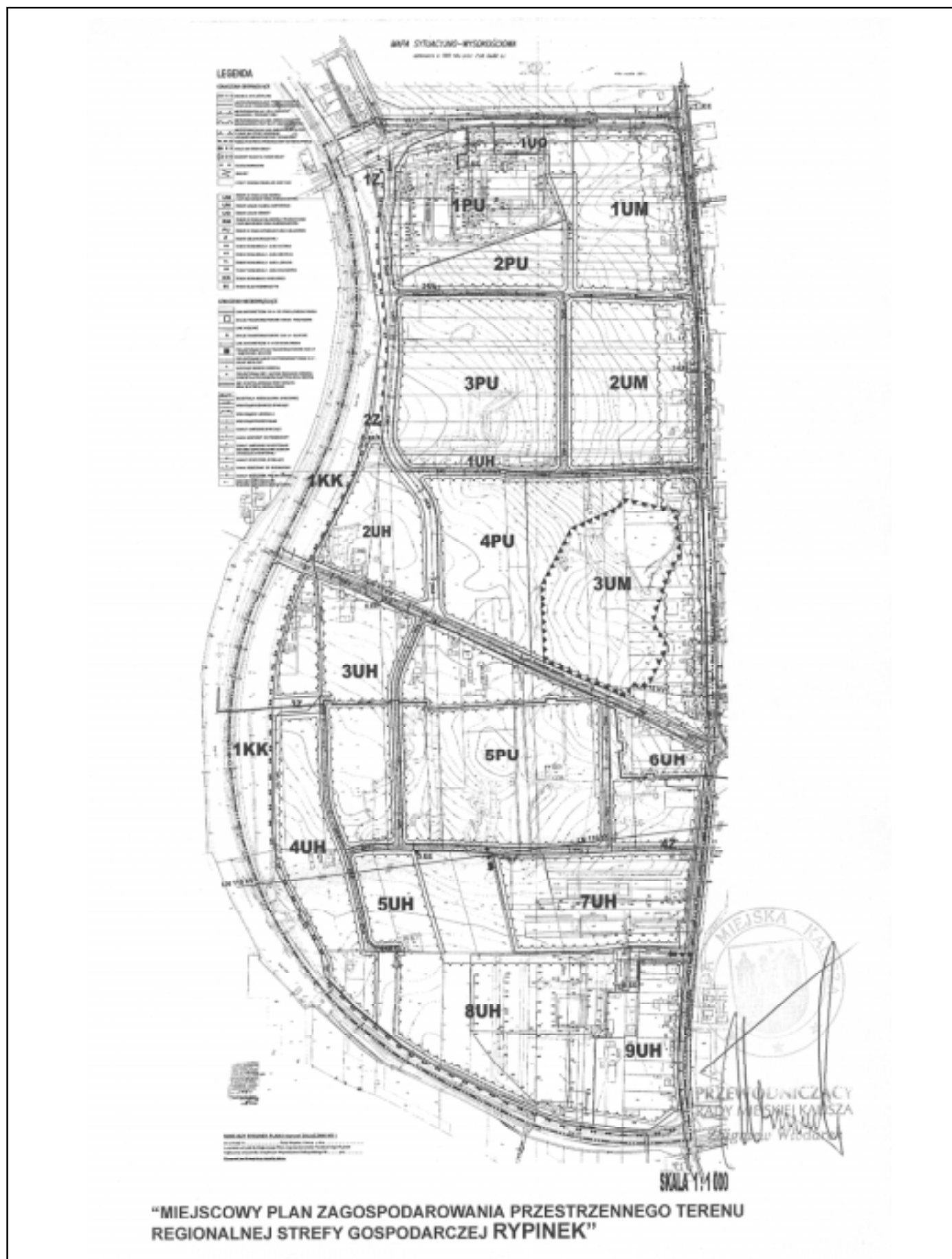
**§51.** Z dniem wejścia w życie niniejszej uchwały tracą moc ustalenia Miejscowego planu ogólnego zagospodarowania przestrzennego miasta Kalisza zatwierdzonego uchwałą Nr XIX/121/91 Rady Miejskiej Kalisza z dnia 22 października 1991 roku w sprawie uchwalenia aktualizacji Miejscowego planu ogólnego zagospodarowania przestrzennego miasta Kalisza na okres perspektywiczny do roku 2005 w obowiązujących granicach administracyjnych (Dz. Urz. Woj. Kal. Nr 17, poz. 163 z 1991 r. z późniejszymi zmianami) dla terenów, o których mowa w §2 niniejszej uchwały.

**§52.** Wykonanie niniejszej uchwały powierza się Prezydentowi Miasta Kalisza.

**§53.** Niniejsza uchwała wchodzi w życie po upływie 14 dni od dnia ogłoszenia w Dzienniku Urzędowym Województwa Wielkopolskiego.

Przewodniczący Rady  
Miejskiej Kalisza  
(-) Zbigniew Włodarek





## 1578

### UCHWAŁA Nr V/58/2003 RADY MIEJSKIEJ W CHODZIEŻY

z dnia 28 marca 2003 r.

#### w sprawie uchwalenia zmiany miejscowego planu ogólnego zagospodarowania przestrzennego miasta Chodzieży - Osiedle Leśne

Na podstawie art. 18 ust. 2 pkt 5 ustawy z dnia 8 marca 1990 roku o samorządzie gminnym (j. t. Dz.U. z 2001 r. Nr 142, poz. 1591, z 2002 r. Dz.U. Nr 23, poz. 220, Nr 62, poz. 558, Nr 113, poz. 984, Nr 214, poz. 1806), art. 26 ustawy z dnia 7 lipca 1994 roku o zagospodarowaniu przestrzennym (j. t. Dz.U. z 1999 roku Nr 15, poz. 139, Nr 41, poz. 412, Nr 111, poz. 1279, z 2000 r. Nr 12, poz. 136, Nr 109, poz. 1157, Nr 120, poz. 1268, z 2001 r. Nr 5, poz. 42, Nr 14, poz. 124, Nr 100, poz. 1085, Nr 115, poz. 1229, Nr 154, poz. 1804, oraz z 2002 r. Nr 25, poz. 253, Nr 113, poz. 984, Nr 130, poz. 1112) Rada Miejska w Chodzieży uchwała, co następuje:

**§1.** Uchwała się zmianę miejscowego planu ogólnego zagospodarowania przestrzennego miasta Chodzieży - Osiedle Leśne, zwaną dalej zmianą planu.

2. Zmiana planu obejmuje obszar działek nr 3032, 3033, 3035, 3036, 3037, 3039, oznaczony na rysunku planu w skali 1:500, zwanym dalej rysunkiem, stanowiącym załącznik do uchwały.

**§2.** Na potrzeby niniejszej uchwały pod pojęciem:

- 1) budynku jednorodzinnego rozumie się budynek mieszkalny zawierający jedno mieszkanie,
- 2) terenów zabudowy jednorodzinnej rozumie się tereny, na których dopuszcza się lokalizowanie:
  - a) budynków jednorodzinnych, z możliwością prowadzenia w nich wszelkich tradycyjnych usług bytowych, takich jak np. fryzjerstwo, krawiectwo, szewstwo, naprawy szeroko pojętego sprzętu domowego itp., wszelkich usług medycznych, wszelkich usług polegających na pracy biurowej,
  - b) obiektów garażowe - gospodarczych towarzyszących budynkom jednorodzinnym,
- 3) terenów zabudowy jednorodzinnej z dopuszczeniem usług – rozumie się tereny, na których dopuszcza się lokalizowanie:
  - a) budynków mieszkalnych jednorodzinnych,
  - b) obiektów na potrzeby prowadzenia działalności usługowej z zakresu wymienionego w punkcie 4,
  - c) obiektów garażowo - gospodarczych towarzyszących budynkom jednorodzinnym,
- 4) terenów usług - rozumie się tereny, na których dopuszcza się lokalizowanie obiektów na potrzeby prowadzenia działalności z zakresu:
  - a) wszelkiego handlu detalicznego,

- b) usług gastronomii,
  - c) wszelkich tradycyjnych usług bytowych, takich jak np.: fryzjerstwo, krawiectwo, szewstwo, naprawy szeroko pojętego sprzętu domowego itp.,
  - d) wszelkich usług medycznych,
  - e) wszelkich usług polegających na pracy biurowej,
- 5) terenów zieleni nieurządzonej z prawem lokalizacji urządzeń elektroenergetycznych rozumie się tereny, na których dopuszcza się wydzielenie odrębnej działki na potrzeby tych urządzeń i innych z zakresu infrastruktury komunalnej,
  - 6) terenów przepompowni ścieków - rozumie się tereny, na których dopuszcza się również lokalizowanie innych obiektów z zakresu infrastruktury komunalnej i elektroenergetyki,
  - 7) dróg wewnętrznych - rozumie się drogi nie zaliczane do dróg publicznych w rozumieniu ustawy z dnia 21 marca 1985 roku o drogach publicznych (Dz.U. nr 14 z 1985 roku, poz. 60, z późniejszymi zmianami),
  - 8) linii zabudowy obowiązującej - rozumie się linię, na której powinna się znaleźć ściana co najmniej 6,0 m długości i wysokości 1 kondygnacji nadziemnej jednego z obiektów zabudowy działki, dopuszcza się wysunięcie poza nią co najwyżej o 2,0 m elementów partii wejściowej.

**§3.** Dla obszaru objętego planem ustala się oznaczone na rysunku:

- 1) linie rozgraniczające tereny - ściśle określone,
- 2) linie podziału wewnętrznego - ściśle określone,
- 3) linie zabudowy obowiązujące,
- 4) linie zabudowy nieprzekraczalne,
- 5) obowiązujący kierunek dominującej kalenicy,
- 6) obszary, na których zabudowa wymaga uzgodnień z zarządcą sieci.

**§4. 1.** Na obszarze objętym planem ustala się przeznaczenie terenów oznaczonych na rysunku literami:

- 1) Mj - tereny zabudowy jednorodzinnej,
- 2) Mu - tereny zabudowy jednorodzinnej z dopuszczeniem usług,
- 3) U - tereny usług,
- 4) K - tereny komunikacji,

- 5) Kx - tereny samodzielnego ciągu pieszego,
- 6) ZN/EE - tereny zieleni nieurządzonej z prawem lokalizacji urządzeń elektroenergetycznych,
- 7) NOp - tereny przepompowni ścieków.

2. Wprowadza się indeksy liczbowe wyróżniające tereny o podobnym przeznaczeniu lecz odmiennych warunkach zabudowy i zagospodarowania lub odmienniej klasyfikacji w przypadku terenów komunikacji.

**§5.** Ustala się obowiązujące warunki zabudowy i zagospodarowania dla poszczególnych terenów oznaczonych na rysunku:

1) Mj1:

- a) na jednej działce budowlanej dopuszcza się lokalizację tylko jednego budynku jednorodzinnego,
- b) wysokość zabudowy budynku mieszkalnego -jedna kondygnacja nadziemna z dopuszczeniem użytkowego wykorzystania poddasza jako drugiej kondygnacji,
- c) na budynku mieszkalnym obowiązują dachy skośne, minimum dwuspadowe, o nachyleniu połaci dachowych  $30^\circ \div 45^\circ$ ,
- d) poziom posadowienia parteru budynku mieszkalnego – maksimum 1,10 m ponad poziomem terenu,
- e) wysunięcie okapu poza lico ściany budynku mieszkalnego - minimum 50 cm,
- f) wysokość budynku garażowo - gospodarczego -jedna kondygnacja nadziemna lecz nie więcej niż 3,0 m wysokości w świetle kondygnacji,
- g) na budynku garażowo - gospodarczym obowiązuje dach skośny o minimalnym pochyleniu połaci dachowej -  $25^\circ$ ,
- h) maksymalna całkowita sumaryczna powierzchnia zabudowy - 25% powierzchni działki,

2) Mj2:

- a) na jednej działce budowlanej dopuszcza się lokalizację tylko jednego budynku jednorodzinnego,
- b) wysokość odbudowy, rozbudowy oraz przebudowy obiektów istniejących nie może przekraczać ich obecnej wysokości,
- c) warunki dla obiektów nowych - jak w punkcie 1 podpunkty b-g,
- d) sumaryczna powierzchnia zabudowy działki nie powinna przekroczyć 300,00 m<sup>2</sup>,

3) Mu:

- a) na jednej działce budowlanej, poza obiektami na potrzeby prowadzenia działalności usługowej, dopuszcza się lokalizację tylko jednego budynku jednorodzinnego,
- b) wysokość zintegrowanych lub wolnostojących budynków na potrzeby prowadzenia działalności usługowej - jedna kondygnacja nadziemna,

- c) warunki i standardy dla pozostałych budynków - jak w punkcie 1 podpunkty b-g,
- d) maksymalna całkowita sumaryczna powierzchnia zabudowy - 40% powierzchni działki,
- e) na granicy z terenami oznaczonymi Mj obowiązuje nasadzenie pasa zieleni izolacyjnej,

4) U:

- a) wysokość zabudowy - jedna kondygnacja nadziemna,
- b) na granicy z terenami oznaczonymi Mj obowiązuje nasadzenie pasa zieleni izolacyjnej,

5) NOp:

- wysokość zabudowy budynków na potrzeby przepompowni i innych urządzeń infrastruktury - maksimum 4,50 m ponad poziom terenu,

6) K1:

- a) wewnętrzna, osiedlowa ulica klasy dojazdowej,
- b) szerokość pasa drogowego w liniach rozgraniczających – minimum 8,00 m,
- c) dwa pasy ruchu po minimum 2,25 m,

7) K2:

- a) wewnętrzna, osiedlowa droga pieszo-jezdna,
- b) szerokość w liniach rozgraniczających -minimum 5,00 m,
- c) wprowadza się obowiązek przystosowania drogi do awaryjnego ruchu pojazdów uprzywilejowanych o masie całkowitej minimum 2,5 tony,

8) K3:

- pas komunikacyjny o szerokości 2,00 m na potrzeby poszerzenia istniejącej drogi o numerze ewidencyjnym 3034.

**§6.** Ustala się zasady uzbrojenia technicznego:

1) zaopatrzenie w wodę:

- a) do czasu realizacji docelowego wodociągu systemu miejskiego z ujęcia indywidualnego wykonanego na podstawie odrębnych przepisów,
- b) docelowo z wodociągu systemu miejskiego,

2) zaopatrzenie w energię elektryczną poprzez rozbudowany istniejący system miejski na warunkach dostawcy energii, określonych zgodnie z obowiązującymi zasadami zawartymi w Prawie energetycznym,

3) odprowadzenie ścieków sanitarnych:

- a) docelowo poprzez rozbudowany miejski system kanalizacji sanitarnej do oczyszczalni ścieków,
- b) tymczasowo do indywidualnych zbiorników szczelnych opróżnianych okresowo i wywożonych do oczyszczalni przystosowanej do przyjmowania ścieków dowożonych,

# m. CHODZIEŻ skala 1:500

ZMIANA MIEJSCOWEGO PLANU OGÓLNEGO  
ZAGOSPODAROWANIA PRZESTRZENNEGO  
M. CHODZIEŻY - Osiedle Leśne

RYSUNEK ZMIANY PLANU

WOJEWÓDZTWO WIELKOPOLSKIE  
POWIAT-CHODZIEŻSKI  
MIASTO CHODZIEŻ

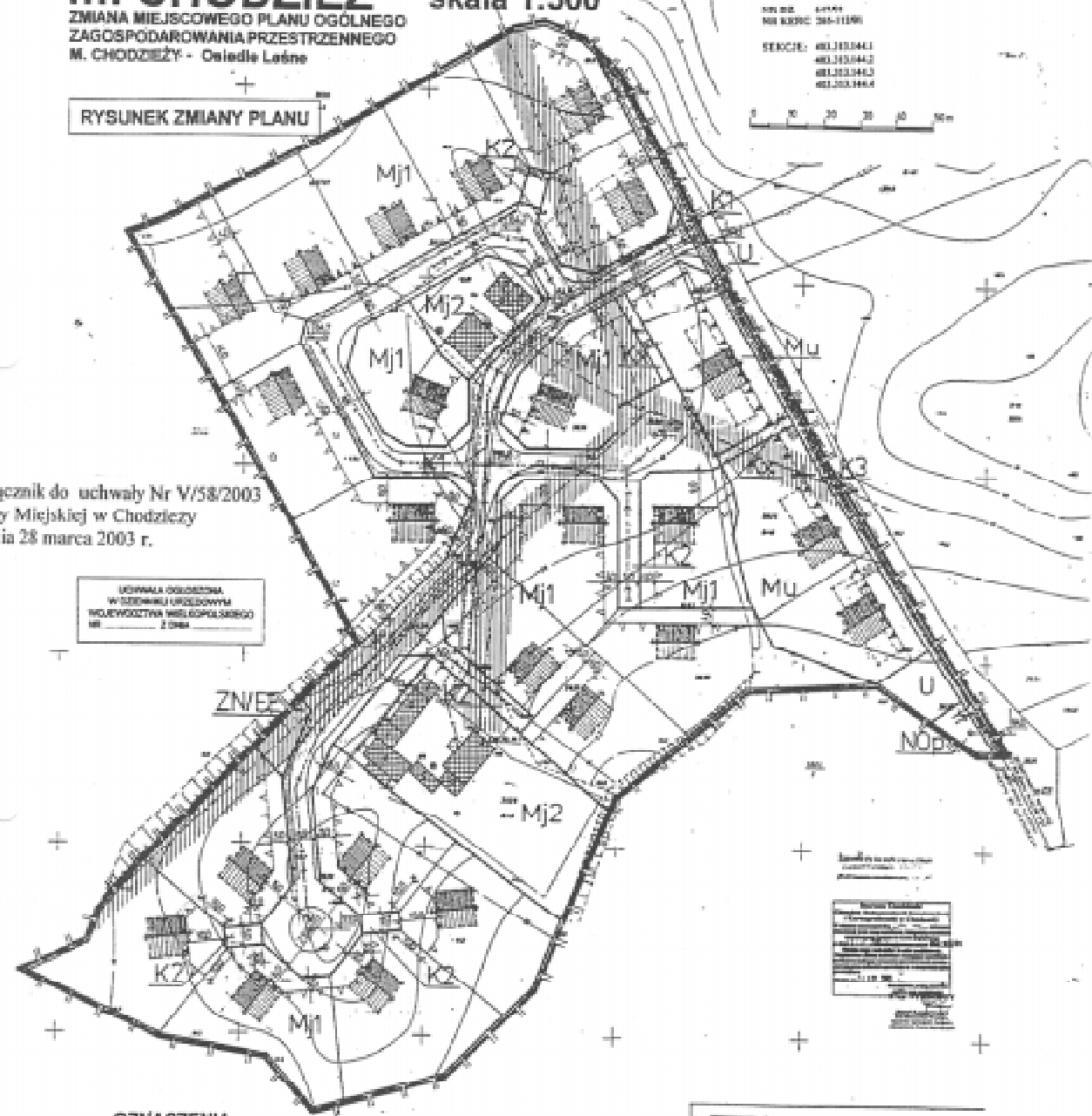
NR DZ. LPH  
NR KRS: 265-1198

STACJE: 481.333441  
481.333442  
481.333443  
481.333444



złącznik do uchwały Nr V/58/2003  
Rady Miejskiej w Chodzieży  
dnia 28 marca 2003 r.

LEGNICA OGRĘDZONA  
W SZEROKOŚCI URZĘDOWY  
WOJEWÓDZTWA WIELKOPOLSKIEGO  
1:500



### OZNACZENIA

	GRANICA UCHWALEMIANEGO PLANU
	LINE PODZIAŁOWE TERENÓW - SCISŁE OKREŚLONE
	LINE PODZIAŁOWE WYMIERNYCH - SCISŁE OKREŚLONE
	LINE DROGOWYCH OGRANICZAJĄCE
	LINE DROGOWYCH NIEPRZEBIĄCALNYCH
	GRANICZĄCY NIEPRZEBIĄCALNY DOKONACIELI SAŁOWY

	STYLISZCIE BUDYNKI
	STYLISZCIE SIŁKI ELEKTRYCZNE
	OBIEKTY NA KTÓRYCH DROGOWA WYMAGA UZDOLNIENIA Z ZAŁOŻENIA SIŁKI
	TERENY DROGOWYCH JEDNORODZINNYCH
	TERENY DROGOWYCH JEDNORODZINNYCH Z DOPASZCZENIEM USŁUG
	TERENY USŁUG

	TERENY KOMERCYJNE
	TERENY SAMODZIELNEGO CIAŁA PRZESTEGI
	TERENY DROGOWYCH JEDNORODZINNYCH Z ZAŁOŻENIEM SIŁKI
	TERENY PRZEPROWODNIW OCIECZOW
	TERENY DROGOWYCH JEDNORODZINNYCH Z ZAŁOŻENIEM SIŁKI
	TERENY DROGOWYCH JEDNORODZINNYCH Z ZAŁOŻENIEM SIŁKI
	TERENY DROGOWYCH JEDNORODZINNYCH Z ZAŁOŻENIEM SIŁKI

PRZEWODNICZĄCY  
RADA MIEJSKIEJ  
*[Signature]*

OPRACOWAŁ  
MGR INŻ. ARCH.  
MAREK CIECHANOWSKI

- 4) odprowadzenie wód deszczowych powierzchniowo,
- 5) odpady stałe wywożone na zorganizowane wysypisko,
- 6) ewentualne powstałe odpady niebezpieczne do wywozu lub zagospodarowania przez wytwarzającego, zgodnie z obowiązującymi przepisami,
- 7) ogrzewanie - rozwiązanie indywidualne w ramach działki budowlanej.

§7. Ustala się 30% stawkę służącą naliczeniu opłaty dla nieruchomości, dla których nastąpi wzrost wartości w związku z uchwaleniem planu.

§8. Wykonanie uchwały powierza się Burmistrzowi Miasta Chodzieży.

§9. Tracą moc ustalenia uchwały nr VIII/77/91 Rady Miejskiej w Chodzieży z dnia 4.12.1991 roku w sprawie uchwalenia miejscowego planu ogólnego zagospodarowania przestrzennego miasta Chodzieży.

§10. Uchwała wchodzi w życie po upływie 14 dni od daty ogłoszenia w Dzienniku Urzędowym Województwa Wielkopolskiego.

Przewodniczący Rady Miejskiej  
(-) *Eugeniusz Skawiński*

## 1579

### UCHWAŁA Nr V/34 /03 RADY GMINY W SKULSKU

z dnia 28 marca 2003 r.

#### w sprawie uchwalenia regulaminu dostarczania wody i odprowadzania ścieków na obszarze Gminy Skulsk

Na podstawie art. 19 ustawy z dnia 7 czerwca 2001 r. o zbiorowym zaopatrzeniu w wodę i zbiorowym odprowadzaniu ścieków (Dz. U Nr 72 poz. 747 z póź. zm.) Rada Gminy Skulsk uchwała co następuje:

§1. 1. Rada przyjmuje „Regulamin dostarczania wody i odprowadzania ścieków” stanowiący załącznik do niniejszej uchwały.

2. Regulamin obowiązuje na terenie Gminy Skulsk.

§2. Wykonanie uchwały powierza się Wójtowi Gminy Skulsk.

§3. 1. Uchwała podlega ogłoszeniu w Dzienniku Urzędowym Województwa Wielkopolskiego.

2. Uchwała wchodzi w życie po upływie 14 dni od dnia ogłoszenia.

Przewodniczący Rady Gminy  
(-) *Grzegorz Nykowski*

Załącznik  
do uchwały Nr V/34/03  
Rady Gminy w Skulsku  
z dnia z 28 marca 2003 r.  
w sprawie uchwalenia regulaminu  
dostarczenia wody i odprowadzania ścieków  
na obszarze Gminy Skulsk

#### REGULAMIN DOSTARCZANIA WODY I ODPROWADZANIA ŚCIEKÓW

##### ROZDZIAŁ I

##### Postanowienie ogólne

§1. 1. Regulamin niniejszy dotyczy zbiorowego zaopatrzenia w wodę oraz zbiorowego odprowadzania ścieków

realizowanych przez Zakład Gospodarki Komunalnej na terenie gminy Skulsk zwany dalej Zakładem.

2. Przez zbiorowe zaopatrzenie w wodę rozumie się działalność Zakładu polegającą na ujmowaniu, uzdatnianiu i dostarczaniu wody.

3. Przez zbiorowe odprowadzanie ścieków rozumie się działalność Zakładu polegającą na odprowadzaniu i oczyszczaniu ścieków.

4. Ilekroć w regulaminie niniejszym używa się określenia „ustaw” należy przez to rozumieć ustawę z dnia 7 czerwca 2001 r. o zbiorowym zaopatrzeniu w wodę i zbiorowym

**§2.** Odbiorcą usług w znaczeniu niniejszego regulaminu jest Każdy, kto korzysta z usług wodociągowo – kanalizacyjnych w zakresie zbiorowego zaopatrzenia w wodę i zbiorowego odprowadzania ścieków na podstawie zawartej umowy, zwanym dalej Odbiorcą.

**§3.** Dostarczanie wody lub odprowadzanie ścieków odbywa się na podstawie umowy o zaopatrzeniu w wodę lub odprowadzeniu ścieków zawartej między Zakładem a Odbiorcą.

## ROZDZIAŁ II

### Zawieranie umów

**§4. 1.** Zawieranie umowy o zaopatrzeniu w wodę lub odprowadzanie ścieków następuje na pisemny wniosek osoby, której nieruchomości ma zostać przyłączona do sieci.

2. Umowa może być zawarta z osobą, która posiada tytuł prawny do korzystania z obiektu budowlanego, do którego ma być dostarczana woda lub, z której mają być odprowadzane ścieki, a w uzasadnionych przypadkach z osobą, która korzysta z nieruchomości o nieuregulowanym stanie prawnym.

3. Jeżeli nieruchomości zabudowana jest budynkami wielolokalowymi, umowa zawierana jest z właścicielem budynku lub zarządcą nieruchomości wspólnej.

4. Na wniosek właściciela lub zarządcy budynku wielokalowego, o którym mowa w ust. 3 Zakład zawiera umowy z korzystającymi z lokali osobami, jeżeli są spełnione następujące warunki:

- 1) wszystkie lokale wyposażone są w zainstalowane wodomierze zgodnie z obowiązującymi warunkami technicznymi w sposób uzgodniony z Zakładem,
- 2) możliwy jest odczyt wodomierzy,
- 3) wnioskodawca ustala sposób rozliczeń różnic wskazań między wodomierzem głównym a wodomierzami zainstalowanymi w poszczególnych lokalach oraz zasady ich utrzymania co winien udokumentować stosownymi zgodami wszystkich lokatorów,
- 4) uzgodniony został przez strony sposób przerywania dostarczenia wody do lokalu bez zakłócenia dostaw w pozostałych lokalach.
- 5) Zakład może wyrazić zgodę na zawieranie umów z korzystającymi z lokali osobami, o których mowa w art. 6 ust. 4 i 5 ustawy, również w przypadku, gdy nie są spełnione warunki, o których mowa w ust. 4.

**§5. 1.** Umowa może być zawarta na czas nieokreślony lub określony.

2. Umowa winna określać możliwość jej rozwiązania w przypadkach określonych przepisami kodeksu cywilnego oraz art. 8 ustawy.

3. Umowa winna dopuszczać jej rozwiązanie przez Odbiorcę za wypowiedzeniem lub na zgodny wniosek stron.

4. Rozwiązanie lub wygaśnięcie umowy skutkuje zastosowaniem przez Zakład środków technicznych uniemożliwiających dalsze korzystanie z usług.

**§6.** Umowa, o której mowa w §5 ust. 1, zawiera w szczególności postanowienia dotyczące:

1. Ilości i jakości świadczonych usług wodociągowych lub kanalizacyjnych oraz warunków ich świadczenia,
2. Ilości i jakości dostarczonej wody z urządzeń wodociągowych i wprowadzanych ścieków do urządzeń kanalizacyjnych,
3. Sposobu i terminów wzajemnych rozliczeń,
4. Praw i obowiązków stron umowy,
5. Procedur i warunków kontroli urządzeń wodociągowych i urządzeń kanalizacyjnych,
6. Ustaleń zawartych w zezwoleniu, o których mowa w art. 18 ustawy,
7. Okresu obowiązywania umowy oraz odpowiedzialności stron za niedotrzymanie warunków umowy, w tym warunków wypowiedzenia.

**§7.** W umowach dotyczących odprowadzania ścieków Zakład uwzględnia postanowienia wynikające z rozporządzenia ministra właściwego do spraw gospodarki przestrzennej i mieszkaniowej wydanego na podstawie art. 11 ustawy.

## ROZDZIAŁ III

### Obowiązki Zakładu

**§8. 1.** Zakład ma obowiązek zapewnić zdolność posiadanych urządzeń wodociągowo – kanalizacyjnych do realizacji dostaw wody w wymaganej ilości i pod odpowiednim ciśnieniem oraz dostawy wody i odprowadzania ścieków w sposób ciągły i niezawodny a także zapewnić należytą jakość dostarczanej wody i odprowadzanych ścieków.

2. Minimalną i maksymalną ilość dostarczonej wody strony winny określić w umowie.

3. Wymagane ciśnienie wody określają przepisy w sprawie warunków technicznych, jakim powinny odpowiadać budynki i ich usytuowanie.

4. Woda do spożycia przez ludzi winna odpowiadać jakościowo wymaganiom określonym przez ministra zdrowia.

**§9. 1.** Zakład obowiązany jest do zapewnienia prawidłowej eksploatacji posiadanej sieci wodociągowej i kanalizacyjnej.

2. Zakład jest obowiązany do regularnego informowania Wójta Gminy o jakości wody przeznaczonej do spożycia przez ludzi.

**§10.** W razie przerwy w dostawie wody przekraczającej 12 godzin Zakład powinien zapewnić zastępczy punkt poboru wody i poinformować Odbiorcę o jego lokalizacji.

**§11.** O planowanych przerwach lub ograniczeniach w dostawie wody oraz przewidywanym obniżeniu jej jakości Zakład powinien poinformować Odbiorców w sposób zwyczajowo przyjęty, co najmniej dwa dni przed planowanym terminem.

**§12.** 1. Zakład zobowiązany jest do zainstalowania i utrzymania u Odbiorcy wodomierza głównego za wyjątkiem wodomierzy do czasowego wykorzystania oraz wodomierzy sprzężonych dla celów ppoż.

2. Zawór za wodomierzem głównym jest miejscem wydania rzeczy w rozumieniu kodeksu cywilnego, jak również miejscem rozdziału sieci i instalacji wewnętrznej.

#### ROZDZIAŁ IV

##### Sposób rozliczeń

**§13.** Rozliczenia za zbiorowe zaopatrzenie w wodę i zbiorowe odprowadzanie ścieków są prowadzone przez Zakład z odbiorcami usług na podstawie określonych w taryfach cen i stawek opłat oraz ilości dostarczanej wody i odprowadzanych ścieków.

**§14.** 1. Ilość dostarczonej wody ustala się na podstawie odczytu wodomierza głównego.

2. W przypadku zawarcia umów z użytkownikami lokali w budynkach wielolokalowych ilość dostarczanej wody ustala się na podstawie zainstalowanych tam wodomierzy, z uwzględnieniem różnicy wynikającej pomiędzy odczytem na wodomierzu głównym a sumą odczytów z wodomierzy w lokalach.

**§15.** W przypadku braku wodomierza ilość zużytej wody określa się na podstawie przeciętnych norm zużycia określonych zgodnie z art. 27 ust. 3 ustawy.

**§16.** W przypadku awarii wodomierza stosuje się przeciętne normy zużycia, względnie średnie zużycie z ostatnich 3 miesięcy przed awarią.

**§17.** 1. Ilość odprowadzanych ścieków ustala się na podstawie wskazań urządzeń pomiarowych.

2. W razie braku urządzeń pomiarowych ilość odprowadzanych ścieków ustala się jako równą ilości dostarczanej wody przez Zakład z uwzględnieniem poboru wody z innych

**§18.** W rozliczeniach ilości odprowadzanych ścieków ilość bezpowrotnie zużytej wody uwzględnia się wyłącznie w przypadkach, gdy wielkość jej zużycia na ten cel ustalona jest na podstawie dodatkowego wodomierza zainstalowanego na koszt dostarczającego ścieki.

**§19.** 1. Strony określają w umowie okres obrachunkowy oraz skutki niedotrzymania terminu zapłaty jak również sposobów uiszczania opłat.

2. Wniesienie przez odbiorcę reklamacji nie wstrzymuje obowiązku uregulowania należności.

**§20.** Przy rozliczeniach z odbiorcami, zakład obowiązany jest stosować taryfę zatwierdzoną uchwałą Rady Gminy bądź wprowadzoną w trybie art. 24 ust. 8 ustawy.

**§21.** Taryfa wymaga ogłoszenia w miejscowej prasie, co najmniej na 7 dni przed wejściem jej w życie.

**§22.** 1. Taryfa obowiązuje przez 1 rok.

2. Zmiana taryfy nie wymaga zmiany umowy o dostarczenie wody i odprowadzanie ścieków.

**§23.** Za wodę:

1. pobraną z publicznych studni i źródeł ulicznych,
2. zużytą do zasilania publicznych fontann i na cele przeciwpożarowe,
3. zużytą do zraszania publicznych ulic i publicznych terenów zielonych.

Zakład obciąża gminę na podstawie cen i stawek ustalonych w taryfie.

#### ROZDZIAŁ V

##### Warunki przyłączenia do sieci

**§24.** 1. Przyłączenia nieruchomości do sieci wodociągowej lub kanalizacyjnej odbywa się na wniosek osoby ubiegającej się o przyłączenie.

2. Zakład po otrzymaniu wniosku wydaje warunki techniczne na przyłączenie nieruchomości w terenie do 14 dni od otrzymania wniosku.

3. Warunkiem przystąpienia do wykonania robót przyłączeniowych jest wcześniejsze uzgodnienie dokumentacji technicznej z Zakładem w terminie 14 dni od otrzymania dokumentacji.

4. Przed podpisaniem umowy na dostawę wody lub odprowadzenie ścieków Zakład dokonuje odbioru wykonanego przyłącza pod kątem spełnienia warunków technicznych.

5. Zakład rozpoczyna dostawę wody lub odprowadzanie ścieków nie później niż w ciągu 7 dni od dnia podpisania umowy lub w terenie uzgodnionym z Odbiorcą.

**§25.** Realizację budowy przyłącza oraz studni wodomierzowej lub pomieszczeń przewidzianych do lokalizacji wodomierza głównego jak również urządzeń pomiarowych odprowadzanych ścieków zapewnia na własny koszt osoba ubiegająca się o przyłączenie nieruchomości do sieci wodociągowej lub kanalizacyjnej.

**§26.** Wodomierze poza wodomierzem głównym są częścią instalacji wewnętrznej i ich montaż, utrzymanie oraz legalizacja obciąża eksploratora instalacji.

#### ROZDZIAŁ VI

##### Obsługa i prawa odbiorcy usług

**§27.** Zakład winien zapewnić odbiorcom należyty poziom usług.

§28. Zakład zobowiązany jest do udzielania na życzenie klienta lub z własnej inicjatywy pełnej informacji dotyczącej realizacji usługi a przede wszystkim informacji taryfowych.

§29. Zakład winien reagować możliwie niezwłocznie na zgłoszone reklamacje nie dłużej jednak niż w ciągu 14 dni.

§30. W przypadku stwierdzenia przez Zakład lub organ Inspekcji Sanitarnej obniżenia jakości dostarczanej wody Odbiorcy przysługuje upust na zasadach określonych w umowie.

§31. O przewidywanych zakłóceniach w realizacji usług zaopatrzenia w wodę lub odprowadzania ścieków Zakład winien uprzedzić odbiorców w sposób zwyczajowo przyjęty.

## ROZDZIAŁ VII

### Prawa Zakładu

§32. Zakład ma prawo odmówić przyłączenia do sieci, jeśli przyłącze zostało wykonane bez uzyskania zgody Zakładu bądź zostało wykonane niezgodnie z wydanymi warunkami technicznymi.

§33. Zakład ma prawo odmówić zawarcia umowy na dostawę wody lub odprowadzanie ścieków, gdy wnioskodawca nie spełni warunków określonych w art. 6 ustawy.

§34. Zakład może odciąć dostawę wody lub zamknąć przyłącze kanalizacyjne w przypadkach i na warunkach określonych w art. 8 ustawy

§35. Zakład może odmówić ponownego zawarcia umowy na dostawę wody lub odprowadzanie ścieków, jeśli nie zostały usunięte przeszkody będące przyczyną zaniechania świadczenia usług.

§36. Uprawnieni przedstawiciele Zakładu mają prawo wstępu na teren nieruchomości lub do pomieszczeń każdego, kto korzysta z usług, w celu przeprowadzenia kontroli urządzenia pomiarowego, wodomierza głównego lub wodomierzy zainstalowanych w lokalach i dokonania odczytu ich wskazań, dokonania badań i pomiarów, przeprowadzenia przeglądu i napraw urządzeń posiadanych przez Zakład, a także sprawdzenia ilości i jakości ścieków wprowadzanych do sieci.

## ROZDZIAŁ VIII

### Obowiązki odbiorców usług

§37. Zamierzający korzystać z usług zaopatrzenia w wodę lub odprowadzania ścieków winien wystąpić z wnioskiem o zawarcie umowy do Zakładu.

§38. Odbiorca winien zapewnić niezawodne działanie wodomierzy i urządzeń pomiarowych poprzez ich odpowiednie zabezpieczenie przed uszkodzeniami mechanicznymi lub skutkami niskich temperatur a także prawidłowe utrzymanie studzienki czy też pomieszczenia, w którym są zamontowane oraz przed dostępem osób nieuprawnionych.

§39. Odbiorca usług zobowiązany jest do natychmiastowego powiadomienia Zakład o wszelkich stwierdzonych uszkodzeniach wodomierza głównego lub urządzenia pomiarowego w tym o zerwaniu plomby.

§40. Odbiorca zobowiązany jest do powiadomienia Zakładu o zmianach własnościowych nieruchomości lub zmianach użytkownika lokalu.

§41. Odbiorca winien powiadomić Zakład o wszelkich zmianach technicznych w instalacji wewnętrznej, które mogą mieć wpływ na działanie sieci.

§42. Dostarczający ścieki zobowiązany jest do natychmiastowego powiadomienia Zakładu o zrzutach awaryjnych lub zmianie jakości ścieków odbiegających od warunków umowy.

§43. Odbiorca jest zobowiązany do terminowego regulowania należności za dostawę wody i odprowadzanie ścieków.

§44. Odbiorca wody powinien racjonalnie gospodarować wodą i używać ją zgodnie z przeznaczeniem.

§45. Odbiorcy usług zobowiązani są do korzystania z zaopatrzenia w wodę i odprowadzania ścieków w sposób zgodny z przepisami ustawy i niepowodujący pogorszenia jakości usług świadczonych przez Zakład oraz nie utrudniający działalności Zakładu, a w szczególności do:

1. użytkowania instalacji wodociągowej w sposób eliminujący możliwość wystąpienia skażenia chemicznego lub bakteriologicznego wody w sieci wodociągowej na skutek cofnięcia się wody z instalacji wodociągowej, powrotu ciepłej wody lub wody z instalacji centralnego ogrzewania,
2. użytkowania instalacji kanalizacyjnej w sposób nie powodujący zakłóceń funkcjonowania sieci kanalizacyjnej,
3. poinformowania Zakładu o własnych ujęciach wody, w celu prawidłowego ustalania opłat za odprowadzanie ścieków,
4. wykorzystywania wody z sieci wodociągowej oraz korzystania z przyłącza kanalizacyjnego wyłącznie w celach określonych w warunkach przyłączenia do sieci.

## ROZDZIAŁ IX

### Postanowienia końcowe

§46. Regulamin niniejszy podlega zatwierdzeniu w drodze uchwały Rady Gminy.

§47. W sprawach nie objętych niniejszym regulaminem obowiązują przepisy prawa, a w szczególności ustawy z dnia 7 czerwca 2001 r. o zbiorowym zaopatrzeniu w wodę i zbiorowym odprowadzaniu ścieków (Dz.U. Nr 72, poz. 747 z póź. zm.) wraz z przepisami wykonawczymi wydanymi na podstawie ustawy.

Przewodniczący Rady Gminy  
(-) Grzegorz Nykowski



## 1580

### UCHWAŁA Nr VI/40/2003 RADY GMINY BRODNICA

z dnia 1 kwietnia 2003 r.

#### **w sprawie uchwalenia zmiany miejscowego planu ogólnego zagospodarowania przestrzennego gminy Brodnica w miejscowości Żabno na terenie działki numer ewidencyjny 288/1.**

Na podstawie art. 18 ust. 2 pkt 5 ustawy z dnia 8 marca 1990 roku o samorządzie gminnym (tekst jednolity Dz.U. z 2001 roku Nr 142, poz. 1591, Dz.U. z 2002 r. Nr 23, poz. 220, Nr 62, poz. 558, Nr 113, poz. 984, Nr 214, poz. 1806) oraz art. 10 ust. 3 i art. 12 ust. 1, 2, 4 ustawy z dnia 7 lipca 1994 roku o zagospodarowaniu przestrzennym (tekst jednolity Dz.U. z 1999 r. Nr 15, poz. 139, Nr 41, poz. 412 i Nr 111, poz. 1279 z 2000 r. Nr 12, poz. 136, Nr 109, poz. 1157 i Nr 120, poz. 1268 oraz z 2001 r. Nr 5, poz. 42, Nr 14, poz. 124, Nr 100, poz. 1085, Nr 115, poz. 1229 i Nr 154, poz. 1804, oraz z 2002 r. Nr 25, poz. 253) Rada Gminy Brodnica uchwała, co następuje:

**§1.** 1. Uchwała się zmianę miejscowego planu ogólnego zagospodarowania przestrzennego gminy Brodnica, stanowiącą miejscowy plan zagospodarowania przestrzennego dla miejscowości Żabno na terenie działki numer ewidencyjny 288/1.

2. Teren planu obejmuje obszar w miejscowości Żabno oznaczony na rysunku planu w skali 1:500, stanowiący załącznik do uchwały.

3. Obszar i zakres planu są zgodne z uchwałą Rady Gminy Brodnica nr XLIX/235/2002 z dnia 30 lipca 2002 r. w sprawie przystąpienia do zmiany miejscowego planu zagospodarowania przestrzennego gminy Brodnica - sporządzenia miejscowego planu zagospodarowania przestrzennego w miejscowości Żabno na terenie działki nr ewidencyjny 288/1 oraz z uchwałą Rady Gminy Brodnica nr XXV/113/2000 z dnia 28 czerwca 2000 r. w sprawie studium uwarunkowań i kierunków zagospodarowania przestrzennego gminy Brodnica.

**§2.** Na obszarze objętym planem wyznacza się teren zabudowy mieszkaniowej jednorodzinnej, oznaczony na rysunku symbolem Mj, dla którego ustala się:

- 1) prawo do usytuowania na wyznaczonej działce budowlanej jednego budynku mieszkalnego i jednego budynku gospodarczego,
- 2) nieprzekraczalne linie zabudowy zgodnie z rysunkiem,
- 3) wysokość budynku mieszkalnego - dwie kondygnacje, w tym poddasze użytkowe, z dachem stromym, bez prawa stosowania w drugiej kondygnacji ścianek kolankowych,
- 4) wysokość budynków gospodarczych - jedna kondygnacja z dachem stromym,
- 5) nachylenie połaci dachowych dla budynku mieszkalnego i gospodarczego - 40° z tolerancją  $\pm 5^\circ$ ,

- 6) poziom posadowienia parteru budynku mieszkalnego i gospodarczego nie wyższy niż 0,5 m nad terenem.

**§3.** Dla projektowanej zabudowy ustala się następujące zasady infrastruktury technicznej:

- 1) zasilanie w energię elektryczną - z istniejącej sieci przesyłowej,
- 2) zaopatrzenie w wodę - z istniejącej sieci wodociągowej ze wsi Żabno,
- 3) odprowadzenie wody deszczowej - na teren z wykorzystaniem retencji powierzchniowej,
- 4) odprowadzenie ścieków bytowych - tymczasowo do szczelnych zbiorników bezodpływowych z wywozem do zlewni nieczystości płynnych w Brodnicy,
- 5) zaopatrzenie w ciepło - z lokalnego źródła ciepła wykorzystującego paliwa i urządzenia do ich spalania spełniające wymogi ochrony powietrza atmosferycznego, nie powodujących zanieczyszczenia środowiska w rozumieniu ustawy Prawo ochrony środowiska,
- 6) usuwanie odpadów stałych (komunalnych) - gromadzenia, wstępna segregacja i wywóz zgodnie z organizacją wywozu śmieci na terenie gminy Brodnica i ustawą o odpadach.

**§4.** Na obszarze objętym planem ustala się obowiązek uzgadniania prac ziemnych z Wojewódzkim Konserwatorem Zabytków, celem objęcia ich nadzorem archeologicznym.

**§5.** Ustala się 30% stawkę służącą naliczeniu opłaty z tytułu wzrostu wartości nieruchomości w związku ze zmianą niniejszego planu zagospodarowania przestrzennego.

**§6.** Wykonanie uchwały powierza się Wójtowi Gminy Brodnica.

**§7.** Z dniem wejścia w życie zmiany miejscowego planu zagospodarowania przestrzennego gminy Brodnica w części wsi Żabno, traci moc miejscowy plan ogólny zagospodarowania przestrzennego gminy Brodnica w obszarze objętym ustaleniami niniejszej uchwały.

**§8.** Uchwała wchodzi w życie po upływie 14 dni od daty ogłoszenia w Dzienniku Urzędowym Województwa Wielkopolskiego.

Przewodniczący Rady Gminy  
(-) inż. Andrzej Ciebień



## 1581

### UCHWAŁA Nr X/53/03 RADY MIASTA I GMINY BUK

z dnia 17 kwietnia 2003 r.

#### **w sprawie uchwalenia miejscowego planu zagospodarowania przestrzennego gminy Buk, w części dotyczącej wsi Cieśle - teren eksploatacji złóż kruszywa naturalnego (fragment działki ewidencyjnej o nr 41/3)**

Na podstawie art. 18 ust. 2 pkt 5 ustawy z dnia 8 marca 1990 r. o samorządzie gminnym (Dz.U. z 2001 r., Nr 142, poz. 1591, z 2002 r. Nr 23 poz. 220, Nr 62, poz. 558, Nr 113, poz. 984, Nr 153, poz. 1271, Nr 214, poz. 1806) oraz art. 26, 28 i 36 ust. 3 ustawy z dnia 7 lipca 1994 r. o zagospodarowaniu przestrzennym (Dz.U. z 1999 r., Nr 15, poz. 139, Nr 41, poz. 412 i Nr 111, poz. 1279, z 2000 r. Nr 12, poz. 136, Nr 109, poz. 1157 i Nr 120, poz. 1268, z 2001 r. Nr 5, poz. 42, Nr 14, poz. 124, Nr 100, poz. 1085, Nr 115, poz. 1229 i Nr 154, poz. 1804, z 2002 r. Nr 25, poz. 253, Nr 113, poz. 984 i Nr 130 poz. 1112) w wykonaniu Uchwały Nr III/17/2002 Rady Miasta i Gminy Buk z dnia 10.12.2002 r. w sprawie przystąpienia do sporządzenia planu miejscowego zagospodarowania przestrzennego terenu działki 41/3 położonej w miejscowości Cieśle - gmina Buk, Rada Miasta i Gminy Buk uchwała co następuje:

#### ROZDZIAŁ I

##### Ustalenia ogólne

**§1.** Uchwała się miejscowy plan zagospodarowania przestrzennego gminy Buk, w części dotyczącej wsi Cieśle.

1. Obszar ten oznaczony jest na rysunku planu w skali 1:10.000, stanowiący załącznik graficzny do niniejszej uchwały.
2. Rysunek planu obowiązuje w zakresie przebiegu linii rozgraniczających i symboli przeznaczenia terenów położonych w granicach opracowania.
3. Ustalenia planu są zgodne z zasadami Studium Uwarunkowań i Kierunków Zagospodarowania Przestrzennego Gminy Buk, w zakresie przekształcanego terenu.

**§2.** Ilekroć w dalszych ustaleniach uchwały jest mowa o:

1. Przepisach szczególnych - należy przez to rozumieć przepisy ustawy wraz z aktami wykonawczymi oraz prawomocne decyzje administracyjne.
2. Rysunek planu - należy przez to rozumieć rysunek planu na mapie w skali 1:10.000 stanowiący załącznik graficzny do niniejszej uchwały.
3. Funkcji podstawowej - należy przez to rozumieć główny rodzaj funkcji obiektów na terenach przeznaczonych na ten cel i wydzielonych z obszaru opracowania liniami rozgraniczającymi.
4. Funkcji uzupełniającej - należy przez to rozumieć taki rodzaj funkcji obiektów, który realizowany na terenach funkcji podstawowej stanowiącej jej uzupełnienie nie powoduje powstania uciążliwości dla środowiska przyrod-

niczego, przy zachowaniu zasad rozwoju zrównoważonego, oraz nie narusza interesu prawnego lub uprawnień osób trzecich.

5. Funkcji docelowej - należy przez to rozumieć przeznaczenie terenu po zakończeniu eksploatacji terenu = wygaśnięciu funkcji tymczasowej.
6. Zieleni - należy przez to rozumieć nieutwardzony teren o nawierzchni gruntowej, biologicznie czynnej, pokrytej nasadzeniami w formie drzew, krzewów, roślin okrywowych i traw.
7. Terenie górniczym i obszarze górniczym - należy przez to rozumieć teren i obszar określony w dokumentacji geologicznej stanowiącej dodatek do wniosku koncesyjnego na wydobywanie kopaliny.

#### ROZDZIAŁ II

##### Ustalenia szczegółowe

**§3.** Warunki zagospodarowania terenów wynikające z potrzeb ochrony środowiska przyrodniczego.

1. Zakaz odprowadzania nieoczyszczonych ścieków bezpośrednio do gruntu i cieków wodnych..
2. Przestrzeganie zasady, że uciążliwość wykonywanej działalności gospodarczej musi być ograniczona do granic własności, na której jest wykonywana.
3. Eksploatacja złóż kruszywa naturalnego jest inwestycją wymagającą opracowania raportu oddziaływania na środowisko, zgodnie z obowiązującymi przepisami szczególnymi.
4. Zachowanie istniejących zadrzewień nie kolidujących z bezpośrednią eksploatacją złoża.
5. Gromadzenie odpadów w miejscach wyłącznie do tego przeznaczonych i zapewnienie wywożenia odpadów na wysypisko.
6. Obowiązuje zakaz zasypywania wyrobiska poeksploatacyjnego odpadami komunalnymi, gruzem oraz nieczystymi masami ziemnymi.
7. Dla celów grzewczych stosowanie ekologicznych nośników energii.

**§4.** Zasady kształtowania komunikacji.

1. Obsługa komunikacyjna terenu istniejącymi drogami gminnymi w kierunku Cieśli i Otusza.

2. Adaptacja układu dróg do obecnych potrzeb przez ich modernizację, i dostosowanie do parametrów technicznych ustalonych w przepisach szczególnych (Rozporządzenie Ministra Transportu i Gospodarki Morskiej z dnia 2 marca 1999 r. w sprawie warunków technicznych, jakim powinny odpowiadać drogi publiczne i ich usytuowanie (DZ.U. Nr 43 poz. 430).
3. Miejsca parkingowe dla prawidłowego funkcjonowania obszaru należy lokalizować na własnej działce.
4. Drogi na terenie eksploatacji złóż należy projektować jako drogi wewnętrzne.
5. Drogi dojazdowe gminne, które zostaną wykorzystane do dojazdu do terenu eksploatacji złóż kruszywa naturalnego, muszą podlegać sukcesywnej modernizacji przez użytkownika (inwestora).

#### **§5. Zasady obsługi w zakresie infrastruktury technicznej.**

##### **1. Zaopatrzenie w wodę:**

- a) zaopatrzenie w wodę odbywać się będzie z ujęć indywidualnych, dopuszcza się korzystanie z sieci wodociągowej i z komunalnych urządzeń zaopatrzenia w wodę

##### **2. Zaopatrzenie w energię elektryczną:**

- a) zaopatrzenie w energię elektryczną będzie kontynuowane z istniejących sieci średniego napięcia 15 kV, istniejących stacji transformatorowych i linii rozpraszających 0,4 kV,
- b) szczegółowe rozwiązania z zakładem energetycznym projektować należy w planie zagospodarowania działki lub we wniosku o wydanie decyzji o warunkach zabudowy i zagospodarowania terenu,
- c) niezbędne modernizacje sieci elektroenergetycznych dokonywane być mogą na terenach ich dotychczasowej lokalizacji,
- d) w przypadku konieczności realizacji dodatkowych stacji transformatorowych, inwestor musi udostępnić teren do ich lokalizacji

##### **3. Odprowadzanie ścieków:**

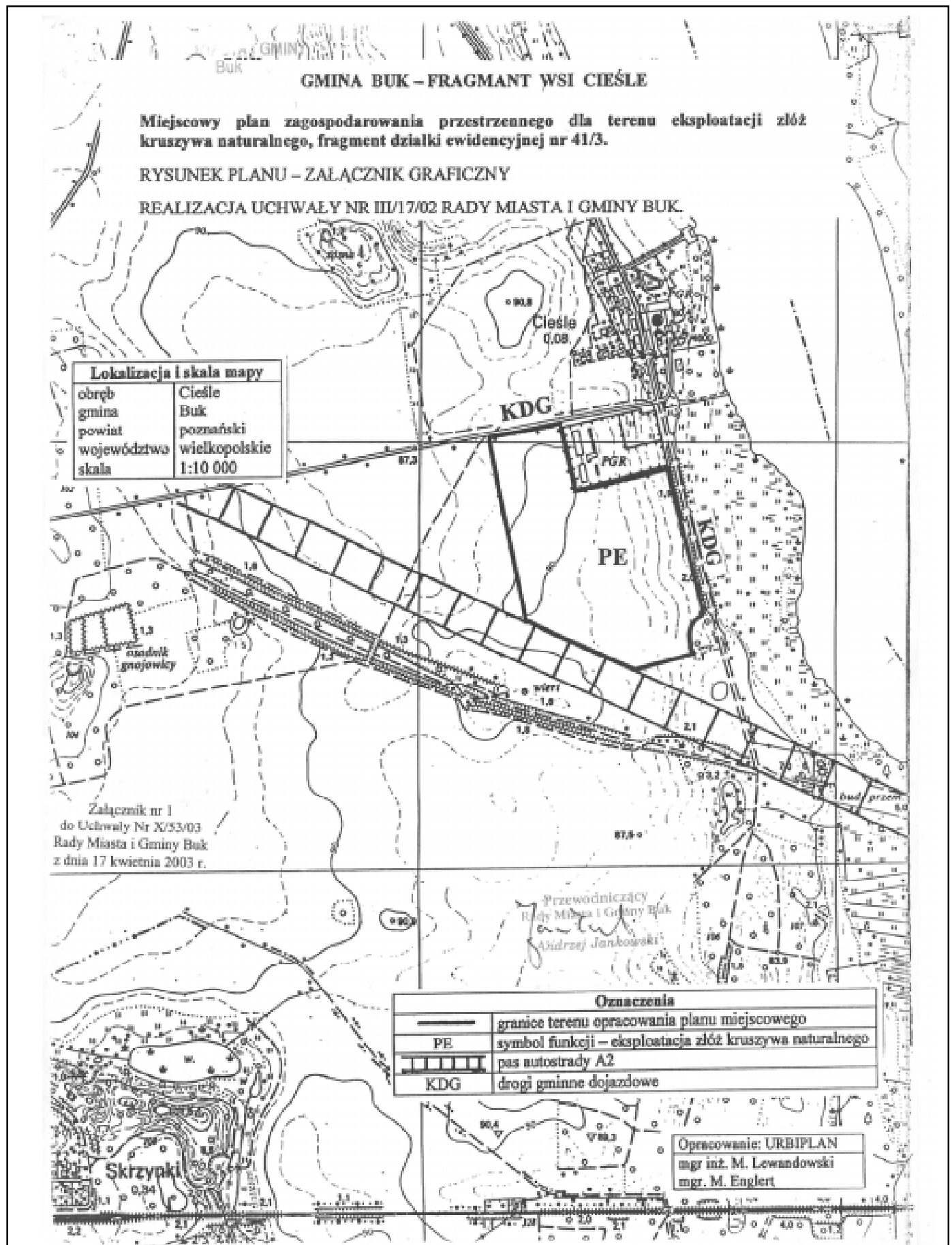
- a) nieczystości sanitarne - gromadzenie ścieków bytowych w szczelnych zbiornikach, sytuowanych na wydzielonym terenie obsługi technicznej o którym mowa w §6 pkt 6 c,
- b) nieczystości deszczowe z punktu składowania oleju i punktu napraw sprzętu - należy stosować sieć odstożników i separatorów w celu ochrony przed zanieczyszczeniem gleb i wód podziemnych związkami ropopochodnymi.

##### **4. Przy stosowaniu innych elementów uzbrojenia należy kierować się warunkami określonymi w przepisach odrębnych i szczególnych.**

#### **§6. Funkcje terenu oraz sposób jego zagospodarowania.**

Na terenie oznaczonym na rysunku planu symbolem PE, obowiązują następujące ustalenia:

- 1) Funkcja podstawowa - działalność związana z eksploatacją kruszywa naturalnego piaskowo - żwirowego oraz kopalin towarzyszących.
- 2) Funkcja uzupełniająca - składowanie i przetwarzanie kruszywa.
- 3) Działanie docelowe - rekultywacja obszaru.
- 4) Inwestor po otrzymaniu koncesji na wydobywanie kopalin (przed przystąpieniem do prac ziemnych), zobowiązany jest powiadomić Konserwatora Zabytków Archeologicznych w Poznaniu w celu ustalenia sposobu realizacji warunków konserwatorskich na powyższym obszarze.
- 5) Teren i obszar górniczy oraz filary ochronne od autostrady A2, dróg lokalnych, sąsiadujących użytków rolnych rolniczej przestrzeni produkcyjnej i liniowych urządzeń infrastrukturalnych, zostaną określone powierzchniowo i graficznie w dokumentacji geologicznej.
- 6) Zasady zagospodarowania terenu:
  - a) podziały wewnętrzne terenu powinny zapewnić stosowny do obowiązujących norm dojazd do drogi publicznej,
  - b) emisja zanieczyszczeń powstałych w wyniku procesu wydobywczego i przetwórczego, nie może przekroczyć obowiązujących norm zawartych w przepisach szczególnych,
  - c) dla prawidłowego funkcjonowania kopalni należy zorganizować teren obsługi technicznej (pomieszczenia socjalne i sanitarne, punkt napraw sprzętu, punkt składowania odpadów), rozmieszczenie obiektów obsługi technicznej w zależności od potrzeb inwestora,
  - d) wzdłuż otwartych granic wyznaczonego terenu należy wykonać nasadzenia drzew i krzewów, jako formę izolacji od sąsiadujących użytków - pas terenu szerokości min. 5 m,
  - e) maksymalna emisja hałasu nie może przekroczyć:
    - 50 dB w dzień,
  - f) obowiązuje zakaz eksploatacji w porze nocnej,
  - g) obowiązuje zakaz lokalizacji wszelkich stałych obiektów budowlanych w odległości mniejszej niż 50 m, liczonej od skrajnego pasa autostradowego,
  - h) przed przystąpieniem do prac eksploatacyjnych należy zabezpieczyć i zmienić przebieg istniejących sieci melioracji szczegółowej, na podstawie wytycznych Wojewódzkiego Zarządu Melioracji i Urządzeń Wodnych.
  - i) po zakończeniu eksploatacji należy ściśle przeprowadzić etapowe prace rekultywacyjne, określone szczegółowo w dokumentacji rekultywacyjnej, uzgodnionej uprzednio z Urzędem Miasta i Gminy w Buku oraz Starostwem Powiatowym w Poznaniu,
  - j) kierunek rekultywacji, który zostanie określony szczegółowo w dokumentacji rekultywacyjnej, musi realizować założenia niniejszego planu.



### ROZDZIAŁ III

#### Ustalenia końcowe

**§7.** Wysokość stawki procentowej, służącej naliczeniu jednorazowej opłaty od wzrostu nieruchomości (art. 36 ust. 3 - ustawy o zagospodarowaniu przestrzennym) określa się w wysokości 30% dla terenu objętego mniejszym planem.

**§8.** Z dniem wejścia w życie miejscowego planu zagospodarowania przestrzennego gminy Buk, w części dotyczącej wsi Cieśle - teren eksploatacji złóż kruszywa naturalnego (fragment działki ewidencyjnej o nr 41/3), traci moc Uchwała Nr DC/37/94 Rady Miasta i Gminy Buk z dnia 7 grudnia 1994 r. w sprawie: uchwalenia miejscowego planu ogólnego

zagospodarowania przestrzennego gminy Buk (Dziennik Urzędowy Województwa Poznańskiego z 1994 r., Nr 22, poz. 249) w granicach opracowania niniejszego planu.

**§9.** Wykonanie uchwały powierza się Burmistrzowi Miasta i Gminy Buk.

**§10.** Uchwała wchodzi w życie po upływie 14 dni od dnia ogłoszenia w Dzienniku Urzędowym Województwa Wielkopolskiego.

Przewodniczący Rady  
Miasta i Gminy Buk  
(-) *Andrzej Jankowski*

## 1582

### UCHWAŁA Nr XVI/115/IV//2003 RADY MIASTA POZNANIA

z dnia 24 kwietnia 2003 r.

#### **w sprawie utworzenia obwodów głosowania w szpitalach, zakładach pomocy społecznej, Areszcie Śledczym, domach studenckich i zespołach domów studenckich oraz zmian w podziale Miasta na obwody głosowania**

Na podstawie art. 6 ust. 1, 2, 4 i 7 ustawy z dnia 14 marca 2003 r. o referendum ogólnokrajowym (Dz.U. Nr 57, poz. 507) oraz art. 30 ust. 1-3 ustawy z dnia 12 kwietnia 2001 r. - Ordynacja wyborcza do Sejmu Rzeczypospolitej Polskiej i do Senatu Rzeczypospolitej Polskiej (Dz.U. Nr 46, poz. 499, Nr 74, poz. 786, Nr 154, poz. 1802, z 2002 r. Nr 14, poz. 128, Nr 127, poz. 1089 i Nr 113, poz. 984) - uchwała się, co następuje:

**§1.** Tworzy się obwody głosowania w:

1. SAMODZIELNYM PUBLICZNYM SZPITALU KLINICZNYM NR 1 PRZEMIENIENIA PAŃSKIEGO

z siedzibą w: Samodzielnym Publicznym Szpitalu Klinicznym Nr 1 Przemienienia Pańskiego,

ul. Długa 1/2

2. WIELKOPOLSKIM CENTRUM ONKOLOGII

z siedzibą w: Wielkopolskim Centrum Onkologii,  
ul. Garbary 13/15

3. SZPITALU MIEJSKIM IM. J. STRUSIA

z siedzibą w: Szpitalu Miejskim im. J. Strusia,  
ul. Szkolna 8/12

4. ARESZCIE ŚLED CZYM

z siedzibą w: Areszcie Śledczym,  
ul. Młyńska 1

5. DOMU POMOCY SPOŁECZNEJ

z siedzibą w: Domu Pomocy Społecznej,  
ul. Ugory 18/20

6. DOMU STUDENCKIM, ULICA WILCZAK 12a  
z siedzibą w: Domu Studenckim „Hipokrates”  
ul. Wilczak 12a
7. DOMACH STUDENCKI, ULICA DOŻYNKOWA 9a-9f  
z siedzibą w: Domu Studenckim  
ul. Dożynkowa 9c
8. DOMACH STUDENCKICH, ULICA PIĄTKOWSKA 80a, 80b, 94a-94c  
z siedzibą w: Domu Studenckim „Zbyszko”  
ul. Piątkowska 80b
9. DOMU STUDENCKIM, ULICA WRONIECKA 19/20  
z siedzibą w: Domu Studenckim  
ul. Wroniecka 19/20
10. SZPITALU IM. J. STRUSIA ODDZIAŁ ZAKAŻNY  
z siedzibą w: Zakładzie Opieki Zdrowotnej Poznań Stare Miasto Szpital im. J. Strusia Oddział Zakaźny,  
ul. św. Wincentego 2
11. DOMU POMOCY SPOŁECZNEJ  
z siedzibą w: Domu Pomocy Społecznej,  
ul. S.Konarskiego 11/13
12. ZAKŁADZIE OPIEKUŃCZO-LECZNICZYM  
z siedzibą w: Zakładzie Opiekuńczo-Lecznicznym,  
ul. Mogileńska 42
13. DOMU POMOCY SPOŁECZNEJ SIÓSTR URSZULANEK U.R.  
z siedzibą w: Domu Pomocy Społecznej Sióstr Urszulanek U.R.,  
ul. Pokrzywno 1
14. ZAKŁADZIE OPIEKI ZDROWOTNEJ POZNAŃ - NOWE MIASTO  
z siedzibą w: Zakładzie Opieki Zdrowotnej Poznań - Nowe Miasto,  
ul. Szwajcarska 3
15. DOMU AKADEMICKIM UNIWERSYTETU IM. ADAMA MICKIEWICZA  
z siedzibą w: Domu Akademickim Uniwersytetu im. Adama Mickiewicza  
ul. Nieszawska 3
16. DOMACH STUDENCKICH POLITECHNIKI POZNAŃSKIEJ NR 1 DO 6 ORAZ DOMU STUDENCKIM AKADEMII WYCHOWANIA FIZYCZNEGO  
z siedzibą w: Domu Studenckim Nr 6 Politechniki Poznańskiej  
ul. św. Rocha 11b
17. CENTRUM MEDYCZNYM HCP SPÓŁKA Z O.O.  
z siedzibą w: Centrum Medycznym HCP Spółka z o.o.,  
ul. 28 Czerwca 1956 r. Nr 194
18. ORTOPEDYCZNO-REHABILITACYJNYM SZPITALU KLINICZNYM NR 4 IM. W.DEGI AKADEMII MEDYCZNEJ SAMODZIELNYM PUBLICZNYM ZAKŁADZIE OPIEKI ZDROWOTNEJ  
z siedzibą w: Ortopedyczno-Rehabilitacyjnym Szpitalu Klinicznym Nr 4 im. W. Degi, Akademii Medycznej Samodzielnym Publicznym Zakładzie Opieki Zdrowotnej  
ul. 28 Czerwca 1956 Nr 135/147
19. WIELKOPOLSKIM CENTRUM ORTOPEDII I CHIRURGII URAZOWEJ IM. I. WIERZEJEWSKIEGO  
z siedzibą w: Wielkopolskim Centrum Ortopedii i Chirurgii Urazowej im. I.Wierzejewskiego,  
ul. Gąsiorowskich 7
20. SZPITALU POŁOŻNICZO-GINEKOLOGICZNYM KLINICE ŚWIĘTEJ RODZINY  
z siedzibą w: Szpitalu Położniczo-Ginekologicznym Klinice Świętej Rodziny,  
ul. K. Jarochońskiego 18
21. 111 SZPITALU WOJSKOWYM Z PRZYCHODNIĄ SAMODZIELNYM PUBLICZNYM ZAKŁADZIE OPIEKI ZDROWOTNEJ  
z siedzibą w: 111 Szpitalu Wojskowym z Przychodnią Samodzielnym Publicznym Zakładzie Opieki Zdrowotnej,  
ul. Grunwaldzka 16/18
22. SAMODZIELNYM PUBLICZNYM ZAKŁADZIE OPIEKI ZDROWOTNEJ SZPITAL GRUNWALDZKI  
z siedzibą w: Samodzielnym Publicznym Zakładzie Opieki Zdrowotnej Szpital Grunwaldzki,  
ul. E. Orzeszkowej 6/16
23. GINEKOLOGICZNO-POŁOŻNICZYM SZPITALU KLINICZNYM AKADEMII MEDYCZNEJ IM. K. MARCINKOWSKIEGO SAMODZIELNYM PUBLICZNYM ZAKŁADZIE OPIEKI ZDROWOTNEJ  
z siedzibą w: Ginekologiczno-Położniczym Szpitalu Klinicznym Akademii Medycznej im. K. Marcinkowskiego Samodzielnym Publicznym Zakładzie Opieki Zdrowotnej,  
ul. Polna 33
24. WIELKOPOLSKIM CENTRUM CHORÓB PŁUC I GRUŻLICY SAMODZIELNYM PUBLICZNYM ZAKŁADZIE OPIEKI ZDROWOTNEJ  
z siedzibą w: Wielkopolskim Centrum Chorób Płuc i Gruźlicy Samodzielnym Publicznym Zakładzie Opieki Zdrowotnej,  
ul. A. Szamarzewskiego 62

25. SAMODZIELNYM PUBLICZNYM SZPITALU KLINICZNYM  
NR 2 IM. H. ŚWIĘCICKIEGO AKADEMII MEDYCZNEJ

z siedzibą w: Samodzielnym Publicznym Szpitalu Klinicznym Nr 2 im. H. Święcickiego Akademii Medycznej,  
ul. St. Przybyszewskiego 49

26. SAMODZIELNYM PUBLICZNYM SZPITALU KLINICZNYM  
NR 1 PRZEMIENIENIA PAŃSKIEGO

z siedzibą w: Samodzielnym Publicznym Szpitalu Klinicznym Nr 1 Przemienienia Pańskiego,  
ul. Szamarzewskiego 84

27. SZPITALU WOJEWÓDZKIM

z siedzibą w: Szpitalu Wojewódzkim,  
ul. Juraszów 1

28. ZESPOLE OPIEKI ZDROWOTNEJ MINISTERSTWA SPRAW  
WEWNĘTRZNYCH I ADMINISTRACJI

z siedzibą w: Zespole Opieki Zdrowotnej Ministerstwa Spraw Wewnętrznych i Administracji,  
ul. Dojazd 34

29. ZAKŁADZIE OPIEKI ZDROWOTNEJ POZNAŃ - JEŻYCE

SZPITALU IM. F.RASZEI

z siedzibą w: Zakładzie Opieki Zdrowotnej Poznań - Jeżyce Szpitalu im. F. Raszei,  
ul. A.Mickiewicza 2

30. DOMU POMOCY SPOŁECZNEJ

z siedzibą w: Domu Pomocy Społecznej,  
ul. Bukowska 27/29

31. SZPITALU REHABILITACYJNYM DLA DOROSŁYCH

z siedzibą w: Szpitalu Rehabilitacyjnym dla Dorosłych,  
ul. Uzdrowskowa 2  
Poznań - Kiekrz

32. DOMU STUDENCKIM UNIWERSYTETU IM. A. MICKIEWICZA  
„JOWITA”

z siedzibą w: Domu Studenckim Uniwersytetu im. A. Mickiewicza „Jowita”  
ul. Zwierzyniecka 7

33. DOMU STUDENCKIM AKADEMII MEDYCZNEJ  
„WAWRZYNEK”

z siedzibą w: Domu Studenckim Akademii Medycznej  
„Wawrzynek”  
ul. Wawrzyniaka 23/25

§2. 1. Skreśla się z dotychczasowego obwodu głosowania Nr 146 zapis: ul. NARAMOWICKA 235-340 i dopisuje się do obwodu głosowania, któremu aktualnie nadaje się Nr 67

2. Skreśla się z dotychczasowego obwodu głosowania Nr 281 zapis: ul. M. JAROCZYŃSKIEGO, F. STRÓŻYŃSKIEGO oraz ul. OBORNICKA numery parzyste 286-312 i dopisuje się do obwodu głosowania, któremu aktualnie nadaje się Nr 44.

§3. 1. Obwody wymienione w §1 oraz stałe obwody głosowania utworzone uchwałą Nr 446/98 Zarządu Miasta Poznania z dnia 7 września 1998 r. w sprawie utworzenia w Poznaniu obwodów głosowania, ustalenia numerów i granic obwodów oraz siedzib obwodowych komisji wyborczych, zmienioną uchwałą Nr XL/481/III/2000 Rady Miasta Poznania z dnia 11 lipca 2000 r., uchwałą Nr LXVII/767/III/2001 Rady Miasta Poznania z dnia 17 lipca 2000 r. w sprawie zmian w podziale miasta Poznania na obwody głosowania oraz uchwałą Nr XCIV/1057/III/2002 Rady Miasta Poznania z dnia 16 lipca 2002 r. w sprawie utworzenia odrębnych obwodów głosowania w szpitalach, zakładach pomocy społecznej i Areszcie Śledczym oraz zmian w podziale miasta Poznania na obwody głosowania otrzymują numery od 1 do 300 - jak w załączniku do uchwały.

2. Aktualną numerację, opis granic obwodów oraz siedziby obwodowych komisji do spraw referendum określa załącznik, stanowiący integralną część uchwały.

§4. Uchwała wchodzi w życie z dniem podjęcia, podlega ogłoszeniu w Dzienniku Urzędowym Województwa Wielkopolskiego oraz podaniu do publicznej wiadomości w sposób zwyczajowo przyjęty.

Przewodniczący Rady  
Miasta Poznania  
(-) Przemysław Alexandrowicz



Załącznik  
do uchwały Nr XVI/115/IV/2003  
Rady Miasta Poznania  
z dnia 24 kwietnia 2003 r.

POZNAŃ - STARE MIASTO

Numer obwodu	Granice obwodu głosowania	Siedziba obwodowej komisji ds. referendum
1	2	3
1	Wszystkie budynki przy ulicach: GROBLA, ŁAZIENNA, WIERZBOWA, ZA GROBLĄ oraz ulice: GARBARY numery parzyste 22 – 36, 54 – 56 KAZIMIERZA WIELKIEGO 24/ 26 ŚW. MARII MAGDALENY 10 – 12 MOSTOWA 13 – 16,19 WOŻNA 14, 14a, 14b	Zespół Szkół Mistrzostwa Sportowego Nr 1 ul. CEGIELSKIEGO 1
2	Wszystkie budynki przy ulicach: ZA BRAMKĄ, WSZYSTKICH ŚWIĘTYCH oraz ulice: GARBARY numery nieparzyste 27 – 53, numery parzyste 38 - 52 GOŁĘBIA 8 PLAC KOLEGIACKI 11-16 MOSTOWA 2-6, 24 – 26, 29- 35, 37 – 39	Liceum Ogólnokształcące im. św. Marii Magdaleny ul. GARBARY 24
3	Wszystkie budynki przy PL. BERNARDYŃSKIM i ulicach DŁUGIEJ, ZIELONEJ, STRZAŁOWEJ oraz ulice: GOŁĘBIA 1, 3 PÓŁWIEJSKA numery nieparzyste 3 – 11 STRZELECKA 2 - 16 WROCŁAWSKA numery nieparzyste 17 – 25 a	Zespół Szkół Ogólnokształcących III Liceum Ogólnokształcące im. Jana Kantego ul. STRZELECKA 10
4	Wszystkie budynki przy ulicy M. KOPERNIKA oraz ulice: GARBARY 1, 3, 5 KRAKOWSKA 1- 13 RYBAKI 1- 10, 24/25 – 33 STRZELECKA 17 – 39 a, numery nieparzyste 41- 45, numery parzyste 4 2 – 52	Zespół Szkół Ogólnokształcących III Liceum Ogólnokształcące im. Jana Kantego ul. STRZELECKA 10
5	Wszystkie budynki przy ulicach: H.CEGIELSKIEGO, KARMEŁICKA, ŁĄKOWA oraz ulice: GARBARY numery parzyste 2 – 16 KAZIMIERZA WIELKIEGO 6 – 17 KRAKOWSKA 17 – 23 KRÓLOWEJ JADWIGI numery parzyste 32 – 50 c ŚW. MARII MAGDALENY 2 - 8 STRZELECKA 40	Szkoła Podstawowa Nr 82 ul. KRAKOWSKA 10 ♣
6	Wszystkie budynki przy ulicy KWIATOWEJ oraz ulice: KRAKOWSKA 25, 30 - 35 KRÓLOWEJ JADWIGI numery parzyste 52 – 62 PÓŁWIEJSKA numery parzyste 8 – 42, numery nieparzyste 13 – 45 RYBAKI 12 – 23	Zespół Szkół Budownictwa Nr 1 ul. RYBAKI 17
7	Wszystkie budynki przy ulicach: B. KRYSIEWICZA, OGRODOWA, PIEKARY, WYSOKA oraz ulice: ŚW. MARCIN numery nieparzyste 9 – 31 F. RATAJCZAKA numery parzyste 10/12 – 32	Szkoła Podstawowa Nr 75 ul. POWSTAŃCÓW WIELKOPOLSKICH 3
8	Wszystkie budynki przy ulicach: GARNCARSKA, NIEZŁOMNYCH, SKŁADOWA, SKOŚNA POWSTAŃCÓW WIELKOPOLSKICH, S. TACZAKA oraz ulice: T. KOŚCIUSZKI 38 – 79 ŚW. MARCIN numery nieparzyste 35 - 55 F. RATAJCZAKA numery nieparzyste 1 – 27 TOWAROWA 43, 45	Zespół Szkół Ekonomicznych ul. GARNCARSKA 7

9	<p>Wszystkie budynki przy ulicach: A.FREDRY, GWARNA, K.KANTAKA, S. MIELŻYŃSKIEGO, H. WIENIAWSKIEGO oraz ulice: 27 GRUDNIA numery nieparzyste 15 – 21 T. KOŚCIUSZKI 80 – 86 oraz numery nieparzyste 95 – 99 K. LIBELTA numery nieparzyste 27 – 37 ŚW. MARCIN 76 oraz numery nieparzyste 57 – 77 Z. NOSKOWSKIEGO 2 – 13</p>	<p>Centrum Kultury Zamek ul. Św. MARCIN 80/ 82 (wejście od al. NIEPODLEGŁOŚCI)</p>
10	<p>Wszystkie budynki przy ulicy: DZIAŁYŃSKICH i PLACU CYRYLA RATAJSKIEGO oraz ulice: T. KOŚCIUSZKI numery parzyste 104 – 112 a K. LIBELTA 1 - 14a 23 LUTEGO 2 – 11 MŁYŃSKA 2 – 12 a</p>	<p>Zespół Szkół Zawodowych Nr 3 ul. DZIAŁYŃSKICH 4/5</p>
11	<p>Wszystkie budynki przy ulicach: K. MAJA, R. SZYMAŃSKIEGO i PLACU WOLNOŚCI oraz ulice: 27 GRUDNIA numery nieparzyste 5 – 11 23 LUTEGO numery parzyste 14 – 18 ŚW. MARCIN numery parzyste 8 – 38 ALEJE K. MARCINKOWSKIEGO 14 – 28 F. NOWOWIEJSKIEGO 1 – 13 PODGÓRNA numery parzyste 2 - 12 F. RATAJCZAKA 31 – 45</p>	<p>Akademia Sztuk Pięknych Al. MARCINKOWSKIEGO 29</p>
12	<p>Wszystkie budynki przy ulicach: KLASZTORNA, KOZIA, MURNA, I. PADEREWSKIEGO, SZKOLNA ŚWIĘTOSŁAWSKA oraz ulice: GOŁĘBIA 4 – 6 ALEJE K. MARCINKOWSKIEGO 10 - 13 a PODGÓRNA numery nieparzyste 1 - 19 a STARY RYNEK 9 – 66 WROCŁAWSKA 1 – 16, 18, 20</p>	<p>Ogólnokształcąca Szkoła Baletowa im. Olgi Sławskiej- Lipczyńskiej ul. GOŁĘBIA 8 ☎</p>
13	<p>Wszystkie budynki przy ulicach: DOMINIKAŃSKA, STAWNA, SZEWSKA, ŚLUSARSKA, WODNA oraz ulice: GARBARY numery nieparzyste 57 – 61 KRAMARSKA 15, 21, 30 PLAC KOLEGIACKI 4 – 9 WIELKA 7 – 13, 18 –24/25 d, 27/29 WOŻNA 1 – 12, 15 – 21 ŻYDOWSKA 26 – 35 b, 35 ab</p>	<p>USI Spółdzielnia Wielobranżowa ul. KLASZTORNA 17/19</p>
14	<p>Wszystkie budynki przy ulicach: FRANCISZKAŃSKA, GÓRA PRZEMYSŁA, MASZTALARSKA, MOKRA, PLAC WIELKOPOLSKI, SIEROCA, WRONIECKA, ZAMKOWA oraz ulice: KRAMARSKA 1 – 12 oraz numery parzyste 14 – 26 23 LUTEGO 28,29/33, 29/33a, 36, 40 – 43 ALEJE K. MARCINKOWSKIEGO 1 – 3 STARY RYNEK 75 – 94 ŻYDOWSKA 1- 19</p>	<p>Muzeum Archeologiczne ul. WODNA 27</p>
15	<p>Wszystkie budynki przy ulicach: F. CHOPINA, CICHA, DZIAŁOWA, ALEJA NIEPODLEGŁOŚCI, PRZEPADEK, SOLNA, SPORNA oraz ulice: T. KOŚCIUSZKI numery nieparzyste 101 – 109, 114 – 132 K. LIBELTA 22 – 34 23 LUTEGO numery nieparzyste 17 – 25 ALEJE K. MARCINKOWSKIEGO 30,32 MŁYŃSKA 1a, 13 – 15 Z. NOSKOWSKIEGO 22, 24, 35/ 37 F. NOWOWIEJSKIEGO 14 – 62 K. PUŁASKIEGO numery parzyste 8 – 30</p>	<p>Szkoła Podstawowa Sportowa Nr 13 al. NIEPODLEGŁOŚCI 32/40 ☎</p>

16	<p>Wszystkie budynki przy ulicach: BÓŻNICZA, CHWALISZEWO, CZARTORIA, GROCHOWE ŁĄKI, GEN. KUTRZEBY, KSIĘCIA JÓZEFA, MAŁE GARBARY, PIASKOWA, PODGÓRZE, PÓŁNOCNA, SZYPERSKA, TYLNE CHWALISZEWO, ŚW. WOJCIECH, WENECJAŃSKA, WZGÓRZE ŚW. WOJCIECHA oraz ulice: GARBARY 62 – 120 WOLNICA 7/8, WIELKA 17, WOŻNA 13</p>	Szkoła Podstawowa Nr 40 ul. GARBARY 82
17	<p>Wszystkie budynki przy ulicach: GROMADZKA, KMIĘCA, MURAWA, NA STOKU, NA SZAŃCACH, PRZEŁAJOWA, SOŁTYSIA, WÓJTOWSKA, ZAGRODNICZA oraz ulice: NARAMOWICKA numery parzyste 22 – 46 SERBSKA 3-3a SZELAĞOWSKA 11 – 34 WINOGRADY 88- 128 ZA CYTADEŁĄ 1 – 108</p>	Zespół Szkół Łączności ul. PRZEŁAJOWA 6
18	<p>Wszystkie budynki przy ulicach: CZAPLA, NADBRZEŻE oraz ulice: SZELAĞOWSKA 35 – 65 b WINOGRADY 129 – 151 WILCZAK 4 - 12c,16 – 26 UGORY 67- 95</p>	Zespół Szkół Łączności ul. PRZEŁAJOWA 6
19	<p>Wszystkie budynki przy ulicach: R. BRANDSTAETTERA, BASTIONOWA, DOŻYŃKOWA, JĘCZMIENNA OWSIANA, OZIMINA, PASIEKA, PSZCZELNA, PSZENNA, STAROWIEJSKA, WARZYWNA, WINNA, ZAGONOWA, ZBOŻOWA, ŻNIWNA oraz ulice: SŁOWIAŃSKA 38a – 38h WINOGRADY 6 – 68, 70, 70a, 72 –83 WYŻYNY 4 – 18 a, 19, 28, 32 ZA CYTADEŁĄ 116 – 171</p>	Zasadnicza Szkoła Zawodowa Specjalna im. Janusza Korczaka ul. ŻNIWNA 1
20	OSIEDLE POWSTAŃCÓW WARSZAWY – wszystkie budynki	Dom Studencki „Danuśka „ ul. PIĄTKOWSKA 94A
21	OSIEDLE PRZYJAŻNI 11 – 13	IX Liceum Ogólnokształcące ul. WARZYWNA 24
22	<p>Wszystkie budynki przy ulicach: NAPOLEOŃSKA, NASIENNE, ORNA, WYŁOM oraz ulica PIĄTKOWSKA numery parzyste 80 –148 OSIEDLE PRZYJAŻNI 14 – 18</p>	Gimnazjum Nr 6 os. PRZYJAŻNI 136
23	OSIEDLE PRZYJAŻNI 19, 21 - 23, 30,136	Gimnazjum Nr 6 os. PRZYJAŻNI 136
24	OSIEDLE PRZYJAŻNI 6 - 9, 20, 116, 117, 126 - 129, 135	Szkoła Podstawowa Nr 66 os. PRZYJAŻNI 127
25	OSIEDLE PRZYJAŻNI 4, 5, 10	IX Liceum Ogólnokształcące ul. WARZYWNA 24
26	<p>Wszystkie budynki przy ulicach: GRONOWA, HERCENA, SADOWA, RYLEJEWA, OSIEDLE NA MURAWIE oraz ulice: SŁOWIAŃSKA 50, 53a - c, 55a – c WINOGRADY 69, 71 WYŻYNY 21- 22, 25 OSIEDLE PRZYJAŻNI 1 – 3</p>	Zespół Szkół Przemysłu Spożywczego ul. WARZYWNA 19
27	OSIEDLE POD LIPAMI 6- 8, 14 - 16, 107, 125	Przedszkole Nr 116 os. POD LIPAMI 107
28	OSIEDLE POD LIPAMI 1 - 5, 102	Przedszkole nr 127 os. POD LIPAMI 102 ♿
29	OSIEDLE POD LIPAMI 9 - 13, 29, 106 oraz ulica WILCZAK 13	Szkoła Podstawowa Nr 29 os. POD LIPAMI 105
30	OSIEDLE KOSMONAUTÓW 1 – 7	Szkoła Podstawowa Nr 29 os. POD LIPAMI 105

31	Wszystkie budynki przy ulicach: ARMII LUDOWEJ, BATALIONÓW CHŁOPSKICH, Z. BERLINGA, A. BNIŃSKIEGO, GEN. S. GROTA ROWECKIEGO, HUBALCZYKÓW, H. KOWALÓWKI, OBROŃCÓW TOBRUKU, J. PIEKAŁKIEWICZA, M. RATAJA, M. TOKARZEWSKIEGO, ZDOBYWCÓW MONTE CASSINO, ZWIĄZKU WALKI ZBROJNEJ, ŻOŁNIERZY LENINO, ŻOŁNIERZY NARWIKU	Szkoła Podstawowa Nr 48 ul. SARMACKA 105
32	OSIEDLE KOSMONAUTÓW 20- 25, 108, 110, 120 wszystkie budynki przy ulicach: HAWELAŃSKA, ZIARNISTA oraz ul. NARAMOWICKA numery parzyste 58 –112	Szkoła Podstawowa Nr 65 os. KOSMONAUTÓW 111
33	Wszystkie budynki przy ulicach: CZARNA ROLA, KARBOWSKA, KŁOSOWA, PASTERSKA, SKOTARSKA, SŁOMIANA, WŁODARSKA, ŻYTANIA oraz OSIEDLE KOSMONAUTÓW 17 –19	Przedszkole Nr 134 os. KOSMONAUTÓW 108
34	OSIEDLE KOSMONAUTÓW 8 – 16, 134	Szkoła Podstawowa Nr 65 os. KOSMONAUTÓW 111
35	OSIEDLE WICHROWE WZGÓRZE 9 – 16	Przedszkole Nr 185 os. WICHROWE WZGÓRZE 118
36	OSIEDLE WICHROWE WZGÓRZE 2 – 8, 114, 130	Szkoła Podstawowa Nr 11 os. WICHROWE WZGÓRZE 119
37	OSIEDLE WICHROWE WZGÓRZE 17 – 24	Szkoła Podstawowa Nr 11 os. WICHROWE WZGÓRZE 119
38	OSIEDLE WICHROWE WZGÓRZE 32 – 37	Zespół Szkół Ogólnokształcących Nr 9 os. WICHROWE WZGÓRZE 111
39	OSIEDLE WICHROWE WZGÓRZE 25 – 31	Zespół Szkół Ogólnokształcących Nr 9 os. WICHROWE WZGÓRZE 111
40	OSIEDLE ZWYCIĘSTWA 9 –15	Przedszkole Nr 175 os. ZWYCIĘSTWA 111
41	OSIEDLE ZWYCIĘSTWA 1 – 8	Szkoła Podstawowa Nr 12 os. ZWYCIĘSTWA 101
42	OSIEDLE ZWYCIĘSTWA 21- 26, 28, 123	Przedszkole Nr 181 os. ZWYCIĘSTWA 102
43	OSIEDLE ZWYCIĘSTWA 16 –20	Szkoła Podstawowa Nr 12 os. ZWYCIĘSTWA 101
44	Wszystkie budynki przy ulicach: M. JAROCZYŃSKIEGO, O. KOPCZYŃSKIEGO, M. RUDNICKIEGO, F. STRÓŻYŃSKIEGO W. SYROKOMLI, J. SUSZKI, H. ŚNIEGOCKIEGO, Z. WOJCIECHOWSKIEGO, WŁOŚCIAŃSKA, oraz ulice LECHICKA 63, OBORNICKA numery parzyste 244 – 312 OSIEDLE BOLESŁAWA CHROBREGO 37 – 41, 46,47	XV Liceum Ogólnokształcące Uspołecznione os. BOLESŁAWA CHROBREGO 121 ♣
45	Wszystkie budynki przy ulicach: W. GIEBUROWSKIEGO, H. ŁOWMIAŃSKIEGO, J. RYMARKIEWICZA, oraz OSIEDLE BOLESŁAWA CHROBREGO 27 – 36	Osiedlowy Dom Kultury „Dąbrówka” os. BOLESŁAWA CHROBREGO 117
46	OSIEDLE BOLESŁAWA ŚMIAŁEGO 22- 38,122	Przedszkole Nr 189 os. BOLESŁAWA ŚMIAŁEGO 105
47	Wszystkie budynki przy ulicach: BRONISŁAWA, CHROBACKA, DALEMIŃSKA, DZIEWANNY, KRYWICZAŃSKA, KUPAŁY, ŁUCZANOWSKA, MADZIARSKA, MARZANNY, MOŁDAWSKA, MORAWSKA, PERKUNA, POLAŃSKA, POPIELA, RUSKA, SIEDMIOGRODZKA, SKWIERZYŃSKA, SŁUBICKA, SWAROŻYCA, WENEDÓW oraz ulice: LECHICKA 85 SARMACKA 13 – 173	Szkoła Podstawowa Nr 48 ul. SARMACKA 105 ♣

48	<p>Wszystkie budynki przy ulicach: R. ABRAHAMA, F. ALTERA, W. BORTNOWSKIEGO, M. GARSTECKIEGO, KARPIA, F. KLEEBERGA, E. KNOLLA-KOWNACKIEGO, SIELAWY, S. GRZMOTA – SKOTNICKIEGO, R. SŁAWSKIEGO, J. SOKOŁOWSKIEGO, K. TROCZYŃSKIEGO, K. TYMIENIECKIEGO, TYRWACKA, S. WACHOWIAKA, F. WŁADA, F. ZNANIECKIEGO oraz ulice: NARAMOWICKA numery parzyste 144 - 148a, 149 - 159, 161, 164 - 169 k SARMACKA 1 – 12 F UMULTOWSKA 1-15, 23, 29</p>	<p>Szkoła Podstawowa Nr 48 ul. SARMACKA 105 ♾</p>
49	<p>Wszystkie budynki przy ulicy ŁUŻYCKIEJ oraz OSIEDLE WŁADYSŁAWA ŁOKIETKA 1 – 6</p>	<p>Zespół Szkół Ogólnokształcących Nr 5 os. WŁADYSŁAWA ŁOKIETKA 104</p>
50	<p>Wszystkie budynki przy ulicy JASNA ROLA oraz OSIEDLE WŁADYSŁAWA ŁOKIETKA 7-14</p>	<p>Zespół Szkół Ogólnokształcących Nr 5 os. WŁADYSŁAWA ŁOKIETKA 104</p>
51	<p>Wszystkie budynki przy ulicach: W. BIEGAŃSKIEGO, L. BRAILLE’A, oraz ulica UMULTOWSKA 30 – 55 a OSIEDLE BOLESŁAWA ŚMIAŁEGO 8 – 21</p>	<p>Szkoła Podstawowa Nr 34 os. BOLESŁAWA ŚMIAŁEGO 107</p>
52	<p>OSIEDLE BOLESŁAWA ŚMIAŁEGO 1 – 4, 6, 7</p>	<p>Szkoła Podstawowa Nr 34 os. BOLESŁAWA ŚMIAŁEGO 107</p>
53	<p>OSIEDLE BOLESŁAWA CHROBREGO 15- 18, 25, 26, 122</p>	<p>Gimnazjum nr 11 os. BOLESŁAWA CHROBREGO 107</p>
54	<p>Wszystkie budynki przy ulicach: T. DROBNIKA, S. PAWŁOWSKIEGO, W. PNIEWSKIEGO, A. TOMASZEWSKIEGO, T. ZANA oraz OSIEDLE BOLESŁAWA CHROBREGO 13, 14, 19 – 23</p>	<p>Gimnazjum nr 11 os. BOLESŁAWA CHROBREGO 107</p>
55	<p>OSIEDLE BOLESŁAWA CHROBREGO 10 – 12 OSIEDLE ZYGMUNTA STAREGO- wszystkie budynki</p>	<p>Szkoła Podstawowa Nr 17 os. BOLESŁAWA CHROBREGO 105</p>
56	<p>OSIEDLE BOLESŁAWA CHROBREGO 2 – 9</p>	<p>Szkoła Podstawowa Nr 17 os. BOLESŁAWA CHROBREGO 105</p>
57	<p>OSIEDLE WŁADYSŁAWA JAGIEŁŁY - wszystkie budynki OSIEDLE BOLESŁAWA CHROBREGO 1</p>	<p>Przedszkole Nr 163 os. BOLESŁAWA CHROBREGO 106</p>
58	<p>Wszystkie budynki przy ulicach: CHOCIMSKA, HULEWICZÓW, HERBOWA, KRÓLEWSKA T. MATECKIEGO, MAGNACKA, SZLACHECKA, WIEDEŃSKA, WILANOWSKA oraz ulica OBORNICKA numery parzyste 316- 360 OSIEDLE JANA III SOBIESKIEGO 1 – 5</p>	<p>Szkoła Podstawowa Nr 15 os. JANA III SOBIESKIEGO 105</p>
59	<p>OSIEDLE JANA III SOBIESKIEGO 6 – 13</p>	<p>Szkoła Podstawowa Nr 15 os. JANA III SOBIESKIEGO 105</p>
60	<p>OSIEDLE JANA III SOBIESKIEGO 14 – 21</p>	<p>Zespół Szkół Ogólnokształcących Nr 6 os. JANA III SOBIESKIEGO 114</p>
61	<p>OSIEDLE JANA III SOBIESKIEGO 22 – 29</p>	<p>Zespół Szkół Ogólnokształcących Nr 6 os. JANA III SOBIESKIEGO 114</p>
62	<p>OSIEDLE JANA III SOBIESKIEGO 30 – 45, 109, 116</p>	<p>Zespół Szkół Ogólnokształcących Nr 6 os. JANA III SOBIESKIEGO 114</p>
63	<p>OSIEDLE STEFANA BATOREGO 27 – 77, 101, 113 OSIEDLE BOLESŁAWA ŚMIAŁEGO 5</p>	<p>Gimnazjum Nr 12 os. STEFANA BATOREGO 101</p>
64	<p>OSIEDLE STEFANA BATOREGO 12 – 26</p>	<p>Gimnazjum Nr 12 os. STEFANA BATOREGO 101</p>

65	OSIEDLE STEFANA BATOREGO 1 - 11	Gimnazjum Nr 12 os. STEFANA BATOREGO 101
66	Wszystkie budynki przy ulicach: CHMURNA, DROGOCIN, GLINIENKO, HODOWLANA, HUBY MORASKIE, INSPEKTOWA, JANOWO, F. JAŠKOWIĄKA, KNYSZYN, B. LEWANDOWSKIEGO, METEORYTOWA, MORASKO, MORENOWA, NAD RÓŻANYM POTOKIEM, OKOLEWO, POLIGONOWA, SIÓSTR MISJONAREK, SZKLARNIOWA, WIETRZNA	Siedziba Rady Osiedla ul. MORASKO 57
67	Wszystkie budynki przy ulicach: K.AJDUKIEWICZA, ANYŻOWA, L. BALLENSTAEDTA, BYLICOWA, SZ. DETTLOFFA, R. DREWSA, DZIĘGIEŁOWA, DZIURAWCOWA, GORCZYCOWA, J. GROCHMALICKIEGO, HALSZKI, W. JEZERSKIEGO, KMINKOWA, KOPROWA, W. KOZŁOWSKIEGO, KRWAŃNIKOWA, LAUROWA, LEBIODOWA, LUBCZYKOWA, Z. LISOWSKIEGO, ŁOPIANOWA, J..MACIEJEWSKIEGO, MAKÓW POLNYCH, MIRTOWA, MLECZOWA, NADWARCIAŃSKA, J. PACZOSKIEGO, PIOŁUNOWA, PODBIAŁOWA, R. POLLAKA, RADOJEWÓ, RUMIANKOWA, S. RUNGEGO, A. SKAŁKOWSKIEGO, SKRZYPOWA, SŁONECZNIKOWA, W. STRAŻEWICZA, ŚLAZOWA, SZAŁWIOWA, TYMIANKOWA, WIDŁAKOWA, WROTYCZOWA, S. VRTELA – WIERCZYŃSKIEGO, WIESIOŁKOWA, ZAGAJNIKOWA, ŻYWOKOSTOWA oraz ulice: NARAMOWICKA 235 – 378 UMULTOWSKA 97 – 129	Szkoła Podstawowa Nr 60 ul. BORANTA 2 ♣
68	Wszystkie budynki przy ulicach: AGATOWA, AMETYSTOWA, BUDZISŁAWA, BŁAŻEJA, BURSZTYNOWA, BOGUMIŁA, BOGUSŁAWA, BOGUSZA, BOLKA, BORANTA, BOŻYDARA, BOŻYMIRA, BOŻYWOJA, BRATUMIŁY, BRONISZA, BURYSŁAWA, CYTRYNOWA, DOLNA, FIGOWA, GRANATOWA, JAROWA, JASNE BŁONIE, JASPIOWA, JEMIOŁOWA, KOCANKOWA, KOKOSOWA, KOPCOWA, KRESOWA, KRYSZTAŁOWA, ŁAGODNA, MIĘTOWA, MIGDAŁOWA, NEFRYTOWA, OPALOWA, POMARAŃCZOWA, PORĘBA, RADŁOWA, RDESTOWA, RUBIEŻ, RUBINOWA, RZEWIENIOWA, SPOKOJNA, SZMARAGDOWA, TATARAKOWA, TOPAZOWA, UROCZA oraz ulica: NARAMOWICKA 170 – 234	Szkoła Podstawowa Nr 60 ul. BORANTA 2 ♣
69	SAMODZIELNY PUBLICZNY SZPITAL KLINICZNY NR 1 PRZEMIENIENIA PAŃSKIEGO	Samodzielny Publiczny Szpital Kliniczny Nr 1 Przemienienia Pańskiego ul. DŁUGA 1/ 2
70	WIELKOPOLSKIE CENTRUM ONKOLOGII	Wielkopolskie Centrum Onkologii ul. GARBARY 13 /15
71	SZPITAL MIEJSKI im. J. STRUSIA	Szpital Miejski im. J. Strusia ul. SZKOLNA 8 /12
72	ARESZT ŚLEDZCY	Areszt Śledczy ul. MŁYŃSKA 1
73	DOM POMOCY SPOŁECZNEJ	Dom Pomocy Społecznej ul. UGORY 18/20
74	DOM STUDENCKI ul. WILCZAK 12a	Dom Studencki „Hipokrates” ul. WILCZAK 12a
75	DOMY STUDENCKIE – ul. DOŻYŃKOWA 9a – 9f	Dom Studencki ul. DOŻYŃKOWA 9 C
76	DOMY STUDENCKIE ul. PIĄTKOWSKA 80a, 80b, 94a- 94c	Dom Studencki „ Zbyszko ” ul. PIĄTKOWSKA 80 b
77	DOM STUDENCKI – ul. WRONIECKA 19/20	Dom Studencki ul. WRONIECKA 19/20

Legenda:

♣ - lokale komisji dostosowane do potrzeb osób  
niepełnosprawnych

POZNAŃ – NOWE MIASTO

Numer obwodu	Granice obwodu głosowania	Siedziba obwodowej komisji ds. referendum
78	<p>Wszystkie budynki przy ulicach: BAŁTYCKA, BARTNICZA, CHEMICZNA, GDYŃSKA, GNIEŹNIEŃSKA, HARCERSKA, HELSKA, JANIKOWSKA, KĘPA, KOŁODZIEJA, KOSIARZY, PRZAŚNICZKI, ROZEWSKA, RZECZNA, SKROMNA, SUCHA, SYRENIA, URWISTA, WIEJSKA, WSCHODNIA oraz ulice: GŁÓWNA numery parzyste 14-74 KRAŃCOWA 1-8, 10-12, 14, 16, 16a</p>	Szkoła Podstawowa Nr 45 ul. HARCERSKA 3
79	<p>Wszystkie budynki przy ulicach: BLACHARSKA, KOTLARSKA, KRÓTKA, MARIACKA, NADOLNIK, RYNEK WSCHODNI, SMOLNA, STUDZIENNA, ŚREDNIA oraz ulice: GŁÓWNA numery nieparzyste 3-67 św. MICHAŁA 65-75, 77 ZAWADY 38-43</p>	Gimnazjum Nr 20 ul. GŁÓWNA 42
80	<p>Wszystkie budynki przy ulicach: BYDGOSKA, CHLEBOWA, CYBIŃSKA, DZIEKAŃSKA, FILIPIŃSKA, GDAŃSKA, św. JACKA, KORONKARSKA, J. LUBRAŃSKIEGO, NOWE ZAGÓRZE, OSTRÓW TUMSKI, OSTRÓWEK, PANNY MARI, PODWALE, ks. J. POSADZEGO, RYNEK ŚRÓDECKI, ŚRÓDKA, WIEŻOWA, św. WINCENTEGO, PRYMASA S. WYSZYŃSKIEGO, ZAGÓRZE oraz ulica: ZAWADY 2-37</p>	Poznańska Ogólnokształcąca Szkoła Muzyczna I stopnia Nr 2 ul. BYDGOSKA 4
81	<p>Wszystkie budynki przy ulicach: A. ŁASKARZA, ŚWIĘTOJAŃSKA, P. TOMICKIEGO oraz ulice: S. KONARSKIEGO 3-10, 12-34 WARSZAWSKA 17</p>	Szkoła Podstawowa Nr 85 ul. P. TOMICKIEGO 16
82	<p>Wszystkie budynki przy ulicach: BNIŃSKA, KOMANDORIA, KORALOWA, S. MAŁACHOWSKIEGO, MIŁOSŁAWSKA, ŚREDZKA, ZANIEMYSKA, ZDROJOWA oraz ulice: św. MICHAŁA 4-50 WARSZAWSKA numery nieparzyste 25-67</p>	Szkoła Podstawowa Nr 85 ul. P. TOMICKIEGO 16
83	<p>Wszystkie budynki przy ulicy: WRZESIŃSKIEJ oraz ulice: KRAŃCOWA 9, 48, 50, 52, 54 NIESZAWSKA 5-21 WARSZAWSKA numery nieparzyste 75-91</p>	Szkoła Podstawowa Nr 46 ul. INOWROCLAWSKA 19
84	<p>Wszystkie budynki przy ulicach: BARCIŃSKA, CZERNIEJEWSKA, GAŚAWSKA, INOWROCLAWSKA, KCYŃSKA, KŁECKA, KOLSKA, KONIŃSKA, KORONOWSKA, KOSTRZYŃSKA, KRUSZWICKA, KUTNOWSKA, ŁABISZYŃSKA, ŁĘCZYCKA, ŁOWICKA, NAKIELSKA, PILSKA, PŁOCKA, POWIDZKA, RADZIEJOWSKA, ROGOWSKA, SŁUPECKA, SWARZĘDZKA, TORUŃSKA, TRZEMESZEŃSKA, WITKOWSKA, WŁOCLAWSKA oraz ulice: KRAŃCOWA numery nieparzyste 27-53a MOGILEŃSKA 35-41, 43-57 WARSZAWSKA numery nieparzyste 99-175</p>	Szkoła Podstawowa Nr 46 ul. INOWROCLAWSKA 19
85	<p>Wszystkie budynki przy ulicach: AUGUSTOWSKA, BIAŁOSTOCKA, BRZESKA, CZEKALSKIE, GOPLAŃSKA, LIDZKA, ŁOMŻYŃSKA, MIŃSKA, MODLIŃSKA, NOWOGRODZKA, OTWOCKA, POBIEDZISKA, PUŁTUSKA, ŚLESIŃSKA, TERESPOLSKA, WIANKOWA, ZAMBROWSKA oraz ulice: MOGILEŃSKA 1-33 KRAŃCOWA 55-89 WARSZAWSKA numery parzyste 82-142</p>	Szkoła Podstawowa Nr 86 ul. MIŃSKA 32

86	<p>Wszystkie budynki przy ulicach: BOLESŁAWY, BOŻENY, DANUTY, DOBROCHNY, DOBROMIŁY, HALINY, św. KINGI, KWIRYNY, LUDMIŁY, MŚCIBORA, PUSTA, SABINY, ŚWIĘTOCHNY, WANDY, WIESŁAWY, WŁADYMIRA, ZDZISŁAWY</p>	Gimnazjum Nr 22 ul. LESZKA 42
87	<p>Wszystkie budynki przy ulicach: BROWARNA, CHOCIEBORA, CIESZYMIRA, DOBROWITA, GNIEWKA, GORZYSŁAWA, JANISŁAWY, JAROMIRA, LESZKA, LETNIA, LUDOSŁAWY, MIŁOWITA, RADOWITA, RADZIWOJA, SĘDZIWOJA, SŁAWOMIRA, SOBIESŁAWA, SWANTIBORA, ŚWIATOPEŁKA, UNISŁAWA, WITOSŁAWA, ZA CYBINA, ZBYŁOWITA, ZBYSZKA, ZIEMOWITA</p>	Gimnazjum Nr 22 ul. LESZKA 42
88	<p>Wszystkie budynki przy ulicach: ARKOŃSKA, BIŁGORAJSKA, BOROWIKOWA, DARNIOWA, DRWALI, GŁÓWIENIEC, GÓRSKA, GRODNICKA, JAROMIŃSKA, KAMIENSKA, KROŚNIEWICKA, LEŚNA, LEŚNIKÓW, PODBÓRSKA, PODLEŚNA, POZIOMKOWA, RANOWSKA, RUGIJSKA, SARNIA, SMOŁDZINOWSKA, SOBOŁOWA, SOŚNICKA, STARACHOWICKA, STARKOWSKA, STRZAŁKOWSKA, ŚWIĘTOWIDZKA, UZNAMSKA, WARPIŃSKA, ZDUNOWSKA, ZIELEŃSKA, ZIELINIEC oraz ulica: WARSZAWSKA numery nieparzyste 345-373</p>	Izba Celna ul. LEŚNA 10
89	<p>Wszystkie budynki przy ulicach: BOROWA, BORÓWKI, BORSUCZA, DARZYBORSKA, DARZYŃSKA, DZIECI WRZESIŃSKICH, FOLWARCZNA, GRONOSTAJOWA, KOBYLEPOLE, LISIA, PIWNA, REKNICKA, RYSIA, SĘPIA, STAŁOWA, SZPAKÓW, WCZASOWA, WIEWIÓRCZA, WILCZA, ZAJĘCZA, ŻBIKOWA, ŻYWICZNA oraz ulica: W. MAJAKOWSKIEGO 200-395</p>	Szkoła Podstawowa Nr 55 ul. SZPAKÓW 1
90	<p>Wszystkie budynki przy ulicach: BIAŁA GÓRA, ŻELAZNA oraz OSIEDLE PRZEMYSŁAWA</p>	Szkoła Podstawowa Nr 55 ul. SZPAKÓW 1
91	<p>Wszystkie budynki przy ulicach: AGRESTOWA, ARONIOWA, BOBROWNICKA, BORECKA, BRZOSKWINIOWA, DERENIOWA, JAGODOWA, JEŻYNOWA, ŁUGAŃSKA, MICHAŁOWO, MORWOWA, NAD ŁĘŻYŃKĄ, OWOCOWA, PORZECZKOWA, PRZEDPOLE, PRZYJEMNA, ROŚLINNA, SALICKA, SIERPOWA, SKIBOWA, SOWICE, STEWNICZKA, SZCZEPANKOWO, TRUSKAWKOWA, WIDAWSKA, ŻYZNA</p>	Szkoła Podstawowa Nr 61 ul. SZCZEPANKOWO 74
92	<p>Wszystkie budynki przy ulicach: BODAWSKA, BRUZDOWA, CHOTOMIŃSKA, CHRZANOWSKA, DOBREPOLE, GARDOWSKA, GLEBOWA, GMINNA, GOSPODARSKA, GOŚCINNA, IŁOWSKA, ŁOPAWSKA, NA DOŁKU, NAD POKRZYWKĄ, NAD SPŁAWKĄ, OLIWKOWA, PŁONOWA, PODJARYSZKI, POZNAŃSKIE SADY, PRZEMYSKA, RODAWSKA, SERDECZNA, SIEWIERSKA, SNOPOWA, SPŁAWIE, ŚWIĄTNICZKI, UPRAWNA, USTRZYCKA, WIEPRAWSKA, WYGON, ZAWIERTOWSKA oraz ulice: OSTROWSKA 331-586 TARNOWSKA 1-6, 12, 14</p>	Szkoła Podstawowa Nr 61 ul. SZCZEPANKOWO 74
93	<p>Wszystkie budynki przy ulicach: FRANOWO, KLENOWSKA, KŁOŃSKA, ŁOSIOWA, ŁUCZKOWSKA, TERNICKA oraz OSIEDLE CZECHA 1-63</p>	Zespół Szkół Ogólnokształcących Nr 4 os. CZECHA 59
94	OSIEDLE CZECHA 64-92	Zespół Szkół Ogólnokształcących Nr 4 os. CZECHA 59
95	OSIEDLE CZECHA 93-139	Zespół Szkół Ogólnokształcących Nr 4 os. CZECHA 59



96	Wszystkie budynki przy ulicy: CHARTOWO oraz OSIEDLE RUSA 1-11	Szkoła Podstawowa Nr 6 z Oddziałami Integracyjnymi os. RUSA 56
97	OSIEDLE RUSA 12-69	Szkoła Podstawowa Nr 6 z Oddziałami Integracyjnymi os. RUSA 56
98	Wszystkie budynki przy ulicach: KURLANDZKA, SZWAJCARSKA, SZWEDZKA oraz OSIEDLE RUSA 70-125	Szkoła Podstawowa Nr 6 z Oddziałami Integracyjnymi os. RUSA 56
99	Wszystkie budynki przy ulicach: BARANA, BLIŹNIĄT, KOZIOROŻCA, LWA, PANNY, RAKA, RYB, SKORPIONA, STRZELCA, WODNIKA, ZODIAKOWA oraz OSIEDLE RUSA 126-138	Szkoła Podstawowa Nr 6 z Oddziałami Integracyjnymi os. RUSA 56
100	OSIEDLE LECHA 92-130	Szkoła Podstawowa Nr 51 os. LECHA 37
101	OSIEDLE LECHA 39-91	Szkoła Podstawowa Nr 51 os. LECHA 37
102	MILCZAŃSKA 1-47 OSIEDLE LECHA 1-36	Szkoła Podstawowa Nr 51 os. LECHA 37
103	Wszystkie budynki przy ulicy: WAGI oraz OSIEDLE TYŚIĄCLECIA 39-79	Gimnazjum Nr 25 os. TYŚIĄCLECIA 43
104	Wszystkie budynki przy ulicach: CHARTOWSKA, INFLANCKA, PRUŻAŃSKA, SŁONIMSKA, ŚWIECIAŃSKA, WOŁKOWYSKA oraz ulice: W. MAJAKOWSKIEGO 18-199 OSIEDLE TYŚIĄCLECIA 1-38	Gimnazjum Nr 25 os. TYŚIĄCLECIA 43
105	Wszystkie budynki przy ulicach: KALISKA, KATOWICKA, ŁACINA, PLESZEWSKA, POLANKA, SOWIA, ZABRZAŃSKA oraz ulice: JANA PAWŁA II 27 KÓRNICKA 31-39, 39b PIŁSUDSKIEGO 1-96 OSIEDLE JAGIELLOŃSKIE 1-19, 128	Gimnazjum Nr 23 os. JAGIELLOŃSKIE 128
106	K. ZAMENHOFA 63 OSIEDLE JAGIELLOŃSKIE 31-73	Gimnazjum Nr 23 os. JAGIELLOŃSKIE 128
107	Wszystkie budynki przy ulicy: MIESZKOWSKIEJ oraz: OSIEDLE POWSTAŃ NARODOWYCH 1-29 OSIEDLE JAGIELLOŃSKIE 20-26	Gimnazjum Nr 23 os. JAGIELLOŃSKIE 128
108	OSIEDLE JAGIELLOŃSKIE 74-127	Szkoła Podstawowa Nr 20 os. RZECZYPOSPOLITEJ 44
109	OSIEDLE OŚWIECENIA 1-52	Szkoła Podstawowa Nr 19 os. OŚWIECENIA 1
110	OSIEDLE OŚWIECENIA 53-84	Szkoła Podstawowa Nr 19 os. OŚWIECENIA 1
111	Wszystkie budynki przy ulicy: MORZYCZAŃSKIEJ oraz OSIEDLE OŚWIECENIA 85-112	Szkoła Podstawowa Nr 19 os. OŚWIECENIA 1
112	Wszystkie budynki przy ulicy: WYZWOLENIA oraz OSIEDLE RZECZYPOSPOLITEJ 1-49	Szkoła Podstawowa Nr 20 os. RZECZYPOSPOLITEJ 44
113	OSIEDLE RZECZYPOSPOLITEJ 50-110	Szkoła Podstawowa Nr 20 os. RZECZYPOSPOLITEJ 44
114	Wszystkie budynki przy ulicy: CHYŻAŃSKIEJ oraz OSIEDLE POWSTAŃ NARODOWYCH 31-61	Klub „Złota Jesień” os. POWSTAŃ NARODOWYCH 31

115	OSIEDLE POLAN OSIEDLE BOHATERÓW II WOJNY ŚWIATOWEJ 54-88	Gimnazjum Nr 24 os. BOHATERÓW II WOJNY ŚWIATOWEJ 29
116	OSIEDLE BOHATERÓW II WOJNY ŚWIATOWEJ 1-53	Gimnazjum Nr 24 os. BOHATERÓW II WOJNY ŚWIATOWEJ 29
117	Wszystkie budynki przy ulicy: PAWIEJ oraz OSIEDLE ARMII KRAJOWEJ 1-55	Szkoła Podstawowa Nr 18 os. ARMII KRAJOWEJ 100
118	OSIEDLE ARMII KRAJOWEJ 56-98	Szkoła Podstawowa Nr 18 os. ARMII KRAJOWEJ 100
119	OSIEDLE ARMII KRAJOWEJ 99-149	Szkoła Podstawowa Nr 18 os. ARMII KRAJOWEJ 100
120	OSIEDLE STARE ŻEGRZE 1-57 oraz ulica GOŁĘŻYCKA 12, 12a	Zespół Szkół z Oddziałami Integracyjnymi Nr 1 os. STARE ŻEGRZE 1 ☺
121	OSIEDLE STARE ŻEGRZE 58-79 OSIEDLE ORŁA BIAŁEGO 1-8	Zespół Szkół z Oddziałami Integracyjnymi Nr 1 os. STARE ŻEGRZE 1 ☺
122	OSIEDLE ORŁA BIAŁEGO 9-43	Zespół Szkół z Oddziałami Integracyjnymi Nr 1 os. STARE ŻEGRZE 1 ☺
123	Wszystkie budynki przy ulicach: BOBRZAŃSKA, DOLEŃSKA, RZECZAŃSKA oraz ulice: MILCZAŃSKA 48-75 PIŁSUDSKIEGO 98-130 OSIEDLE STARE ŻEGRZE 80-177	Szkoła Podstawowa Nr 64 os. ORŁA BIAŁEGO 120
124	OSIEDLE STARE ŻEGRZE 178-189 OSIEDLE ORŁA BIAŁEGO 44-58	Szkoła Podstawowa Nr 64 os. ORŁA BIAŁEGO 120
125	Wszystkie budynki przy ulicach: DZIADOSZAŃSKA, LUBUSZAŃSKA, PYRZYCZAŃSKA, ŚLĘŻAŃSKA oraz ulice: OSTROWSKA 135-204 OSIEDLE ORŁA BIAŁEGO 59-78	Szkoła Podstawowa Nr 64 os. ORŁA BIAŁEGO 120
126	OSIEDLE ORŁA BIAŁEGO 79-121	Szkoła Podstawowa Nr 64 os. ORŁA BIAŁEGO 120
127	Wszystkie budynki przy ulicach: BYSTRA, CZYSTA, FORTECZNA, GŁADKA, ROMANA MAYA, OCHOTA, OKOPOWA, POCHYŁA, PODMIEJSKA, W. PSTROWSKIEGO, RÓWNA, SARBINOWSKA, ŚLISKA, WAROWNA, WAGROWSKA oraz ulice: STAROŁĘCKA 1-48 GOŁĘŻYCKA 25-32, 132	Zespół Szkół Chemicznych ul. STAROŁĘCKA 36
128	Wszystkie budynki przy ulicach: FALISTA, OBODRZYCKA, UNII LUBELSKIEJ	Zespół Szkół Chemicznych ul. STAROŁĘCKA 36
129	Wszystkie budynki przy ulicach: DĘBICKA, GORLICKA, JANOWSKA, JAROSŁAWSKA, KROTOSZYŃSKA, KRZESINY, LEŻAJSKA, LUBELSKA, MIELECKA, NAD KRZESINKĄ, NOWOTARSKA, OKÓLNA, PABIANICKA, POPRZECZNA, PRUSZKOWSKA, PRZESKOK, PRZEWORSKA, RAKIETOWA, ROPCZYCKA, RUDZKA, RYMANOWSKA, SANOCKA, SKRZYDLATA, STRZYŻOWSKA, ŚMIAŁA, ŚMIGI, TOROWA, URSZULANEK, WIEŃCOWA, WYBIEG oraz ulice: GARASZEWO 21-76 TARNOWSKA 13, 19-44 POKRZYWNO 3-59 SILNIKI 1-4	Zespół Szkół Ogólnokształcących Nr 2 ul. TARNOWSKA 27
130	Wszystkie budynki przy ulicach: BABICKA, DASZEWICKA oraz ulica: GŁUSZYNA 62-225	Szkoła Podstawowa Nr 53 ul. GŁUSZYNA 187

131	<p>Wszystkie budynki przy ulicach: A.GABSZEWICZA, KOPYLNIK, SYPNIEWO oraz ulica: GŁUSZYNA 226-271</p>	<p>Szkoła Podstawowa Nr 53 ul. GŁUSZYNA 187</p>
132	<p>Wszystkie budynki przy ulicach: H.ARCTOWSKIEGO, ANDRYCHOWSKA, BIAŁOBRZESKA, J. CZEKANOWSKIEGO, CZERNICHOWSKA, ĆMIELOWSKA, I.DOMEYKI, DZIAŁOSZYCKA, KLIMONTOWSKA, LACHOWICKA, LESKA, LIPNICKA, LUBARTOWSKA, B. MALINOWSKIEGO, OJCOWSKA, POŁANIECKA, ROZWADOWSKA, RYDZOWA, W. RZEWUSKIEGO, SKAWIŃSKA, SOLECKA, STASZOWSKA, P. STRZELECKIEGO, S. SZOLCA-ROGOZIŃSKIEGO, TARNOBRZESKA, TOMASZOWSKA, TREBLIŃSKA, TYCZYŃSKA, WADOWICKA, ZEMBORZYCKA oraz ulice: GŁUSZYNA 1-61a OŻAROWSKA 84-134 a STAROŁĘCKA 188-321</p>	<p>Szkoła Podstawowa Nr 63 ul. STAROŁĘCKA 142</p>
133	<p>Wszystkie budynki przy ulicach: św. ANTONIEGO, FASZYNOWA, KORBIEŁOWSKA, W.KOTWICZA, KSIĄŻĘCA, MAKOSZOWSKA, MARKLOWICKA, MASZTOWA, OPOCZYŃSKA, ORŁĄT, SKOCZOWSKA, SUŁKOWICKA, SZOPIENICKA, ŻYWIECKA oraz ulice: DZIEDZICKA 1-37 a STAROŁĘCKA 49-187 ŻEGLARSKA 1-42 a ŻORSKA 1-39</p>	<p>Szkoła Podstawowa Nr 63 ul. STAROŁĘCKA 142</p>
134	<p>Wszystkie budynki przy ulicach: BARANOWSKA, CHĘCIŃSKA, DĘBLIŃSKA, GRÓJECKA, HRUBIESZOWSKA, IŁŻAŃSKA, JĘDRZEJOWSKA, KIELECKA, KOPRZYWNICKA, KORCZYŃSKA, KOZIENICKA, KRAŚNICKA, ŁYSOGÓRSKA, MIECHOWSKA, MINIKOWO, NIŻAŃSKA, NOWOSĄDECKA, OLKUSKA, OPATOWSKA, OŚWIĘCIMSKA, PIŃCZOWSKA, PIOTROWSKA, PRZEDBORSKA, PUŁAWSKA, RADOMSKA, SANDOMIERSKA, SZYDŁOWIECKA, WARECKA, WIŚLICKA, WOLBROMSKA, ZAKLIKOWSKA, ZAMOJSKA, ZWOLEŃSKA oraz ulice: DZIEDZICKA 38-43 GARASZEWO 1-20 OŻAROWSKA 1-68 ŻEGLARSKA 44-69 ŻORSKA 40-65</p>	<p>Szkoła Podstawowa Nr 59 ul. BARANOWSKA 1</p>
135	<p>Wszystkie budynki przy ulicach: RATAJE, SZCZYTNICKA oraz ulice: L.ZAMENHOFA 142, 142a OSIEDLE PIASTOWSKIE 97-103, 105-114, 120</p>	<p>XIV Liceum Ogólnokształcące os. PIASTOWSKIE 106</p>
136	<p>OSIEDLE PIASTOWSKIE 82-96, 115-116</p>	<p>XIV Liceum Ogólnokształcące os. PIASTOWSKIE 106</p>
137	<p>OSIEDLE PIASTOWSKIE 40-54, 70-76, 79</p>	<p>Zespół Szkół z Oddziałami Sportowymi Nr 3 os. PIASTOWSKIE 65</p>
138	<p>WIOŚLARSKA 71-75 OSIEDLE PIASTOWSKIE 56-69</p>	<p>Zespół Szkół z Oddziałami Sportowymi Nr 3 os. PIASTOWSKIE 65</p>
139	<p>OSIEDLE PIASTOWSKIE 11-16, 18-31</p>	<p>Szkoła Podstawowa Nr 3 os. PIASTOWSKIE 27 ☺</p>
140	<p>Wszystkie budynki przy ulicach: BERDYCHOWO, ŁUCZNICZA, NA MIASTECZKU, PRZYSTAŃ, SERAFITEK oraz ulice: KÓRNICKA 1-4, 6-30 św. ROCHA 2-6, 10, 13, 19a-19p OSIEDLE PIASTOWSKIE 2-10, 32-36</p>	<p>Szkoła Podstawowa Nr 3 os. PIASTOWSKIE 27 ☺</p>

141	SZPITAL MIEJSKI im. J. STRUSIA ODDZIAŁ ZAKAŻNY	Szpital Miejski im. J. Strusia Oddział Zakaźny ul. św. WINCENTEGO 2
142	DOM POMOCY SPOŁECZNEJ	Dom Pomocy Społecznej ul. S. KONARSKIEGO 11/13
143	ZAKŁAD OPIEKUŃCZO – LECZNICZY	Zakład Opiekuńczo - Leczniczy ul. MOGILEŃSKA 42 ♿
144	DOM POMOCY SPOŁECZNEJ SIÓSTR URSZULANEK U.R.	Dom Pomocy Społecznej Sióstr Urszulanek U.R. ul. POKRZYWNO 1
145	ZAKŁAD OPIEKI ZDROWOTNEJ POZNAŃ – NOWE MIASTO	Zakład Opieki Zdrowotnej Poznań - Nowe Miasto ul. SZWAJCARSKA 3
146	DOM AKADEMICKI UNIwersytetu IM. ADAMA MICKIEWICZA	Dom Akademicki Uniwersytetu im. Adama Mickiewicza ul. NIESZAWSKA 3
147	DOMY STUDENCKIE POLITECHNIKI POZNAŃSKIEJ NR 1 DO 6 PRZY UL. JANA PAWŁA II 26,28, UL. KÓRNICKIEJ 5, UL. ŚW. ROCHA 11A,B ORAZ DOM STUDENCKI AKADEMII WYCHOWANIA FIZYCZNEGO PRZY UL. ŚW.ROCHA 9	Dom Studencki Nr 6 Politechniki Poznańskiej ul. św. ROCHA 11 b

Legenda:

♿ - lokale komisji dostosowane do potrzeb osób  
niepełnosprawnych

POZNAŃ – WILDA

Numer obwodu	Granice obwodu głosowania	Siedziba obwodowej komisji ds.referendum
1	2	3
148	Wszystkie budynki przy ulicach: BIELNIKI, DOLINA, GŁĘBOKA, H. JORDANA, KOLARSKA, MARATOŃSKA, OLIMPIJSKA, PRZY DOLINIE oraz ulice: M. CHWIAŁKOWSKIEGO 39-41 DOLNA WILDA 2-44 DROGA DĘBIŃSKA 1-17 GÓRNA WILDA numery nieparzyste 61-93 PIASTOWSKA 35-48	Poznańskie Ośrodki Sportu i Rekreacji ul. M. CHWIAŁKOWSKIEGO 34
149	Wszystkie budynki przy ulicach: DRZEWNĄ, DWORCOWĄ, KS. J. WUJKA, SPADZISTA, SPICHRZOWĄ, TOPOŁOWĄ oraz ulice: ŚW. CZESŁAWA 5-14 GÓRNA WILDA numery parzyste 66-82 M. NIEDZIAŁKOWSKIEGO 1-7, 21-30 POPLIŃSKICH 1-3, 10-12a PRZEMYSŁOWA 11, 13, 22/24 RÓŻANA 1-5a, 6, 9-10a, 13-16, 17-23 WIERZBIĘCICE 2-6, numery parzyste 8-26 J. ŻUPAŃSKIEGO 6-10	Zespół Szkół Nr 5 ul. RÓŻANA 1/3
150	ŚW. CZESŁAWA 1-4a, 15-19a M. NIEDZIAŁKOWSKIEGO 20 PRZEMYSŁOWA 15-21a, 23-35 WIERZBIĘCICE numery nieparzyste 7-27 J. ŻUPAŃSKIEGO 2-5	Zespół Szkół Zawodowych Nr 6 ul. RÓŻANA 17a (wejście z ul. św. CZESŁAWA)
151	M. CHWIAŁKOWSKIEGO numery parzyste 8-14, numery nieparzyste 1-21 PRZEMYSŁOWA 37-57 WIERZBIĘCICE numery nieparzyste 29-45 J. ŻUPAŃSKIEGO 18-22a	Polski Komitet Pomocy Społecznej – Zarząd Dzielnicy Poznań – Wilda ul. PRZEMYSŁOWA 45

152	M. CHWIAŁKOWSKIEGO numery parzyste 16-32a numery nieparzyste 23-31 GÓRNA WILDA numery parzyste 86-106 POPLIŃSKICH 4-9 RÓŻANA 12 WIERZBIĘCICE numery parzyste 28-44 J. ŻUPAŃSKIEGO 12-17	Zespół Szkół Zawodowych Nr 6 ul. RÓŻANA 17a (wejście z ul. św. CZESŁAWA)
153	Wszystkie budynki przy ulicach: CZAJCZA, POWSTAŃCZA oraz ulice: DOLNA WILDA numery parzyste 46-64 GÓRNA WILDA numery nieparzyste 95-109 WIERZBIĘCICE numery parzyste 46-66 ŚW. JERZEGO 5-24 KRZYŻOWA 3-8	Szkoła Podstawowa Nr 39 Gimnazjum Nr 42 ul. św. JERZEGO 6/10
154	Wszystkie budynki przy ulicach: G. BERGERA, J. KILIŃSKIEGO, PLAC M. SKŁODOWSKIEJ – CURIE, RYNEK WILDECKI oraz ulice: S. CZARNIECKIEGO 7, 9, 15 28 CZERWCA 1956 numery parzyste 118-130 I. PRĄDZYŃSKIEGO 10-14a, 15 PRZEMYSŁOWA 62-70 ROBOCZA 4, 5, 5a, 5b, 9 W. SIKORSKIEGO 1-6a, 38-41 J. WYBICKIEGO 1-7	Powiatowy Urząd Pracy ul. S. CZARNIECKIEGO 9
155	S. CZARNIECKIEGO 2, 14 J. GARCZYŃSKIEGO 15/17 A. KOSIŃSKIEGO 7-12 I. PRĄDZYŃSKIEGO 50-57 ROBOCZA 11, 19, 21a, 21b W. SIKORSKIEGO 7-21, 30-37 J. UMIŃSKIEGO 5-6	Szkoła Podstawowa Nr 25 ul. I. PRĄDZYŃSKIEGO 53 ♣
156	FABRYCZNA 6-23 A. KOSIŃSKIEGO 13-26 I. PRĄDZYŃSKIEGO 47-49 ROBOCZA 33-48 W. SIKORSKIEGO 25 numery parzyste 22-24 J. UMIŃSKIEGO 7-26	Zespół Szkół Specjalnych Nr 104 ul. W. SIKORSKIEGO 29
157	28 CZERWCA 1956 numery parzyste 132-150 FABRYCZNA 1-5 A. KOSIŃSKIEGO 1-6, 27-33 I. PRĄDZYŃSKIEGO 21-23 J. WYBICKIEGO 12-17	Szkoła Podstawowa Nr 25 ul. I. PRĄDZYŃSKIEGO 53
158	28 CZERWCA 1956 numery parzyste 152-176 FABRYCZNA 25-38, 40-42 A. MADALIŃSKIEGO numery nieparzyste 3-13, numery parzyste 2-8 PAMIĄTKOWA 1-7a, 9-15	Szkoła Podstawowa Nr 25 ul. I. PRĄDZYŃSKIEGO 53 ♣
159	Wszystkie budynki przy ulicach: DĄBRÓWKI, FILARECKA, ZMARTWYCHWSTAŃCÓW, M. LANGIEWICZA oraz ulice: D. CHŁAPOWSKIEGO 1-15 28 CZERWCA 1956 numery nieparzyste 153-163 DOLNA WILDA numery parzyste 86-92a PAMIĄTKOWA 17-29 ROLNA numery nieparzyste 1-7 R. TRAUUGUTTA numery nieparzyste 29-31a	V Liceum Ogólnokształcące im. K. Potockiej ul. ZMARTWYCHWSTAŃCÓW 10
160	D. CHŁAPOWSKIEGO 19-30 DOLNA WILDA 87 28 CZERWCA 1956 numery nieparzyste 113-151a WIERZBIĘCICE numery nieparzyste 49-65 ŚW. JERZEGO 1-3 KRZYŻOWA 2 PIASTOWSKA 71	Szkoła Podstawowa Nr 39 Gimnazjum Nr 42 ul. św. JERZEGO 6/10

161	<p>Wszystkie budynki przy ulicy: K. MIEŁĘCKIEGO oraz ulice: 28 CZERWCA 1956 numery nieparzyste 165-177 HETMAŃSKA numery nieparzyste 101-111 ROLNA numery parzyste 4/6-8a R. TRAUUGUTTA numery nieparzyste 19-27, numery parzyste 28-48</p>	<p>V Liceum Ogólnokształcące im. K. Potockiej ul. ZMARTWYCHWSTAŃCÓW 10</p>
162	<p>Wszystkie budynki przy ulicach: ŁĘGI DĘBIŃSKIE, PARTYZANCKA, PIONIERSKA oraz ulice: DOLNA WILDA 104/106 DROGA DĘBIŃSKA 27 HETMAŃSKA numery parzyste 102-112 ROLNA 15-27, numery parzyste 28-40 SAPERSKA 10-119</p>	<p>Szkoła Podstawowa Nr 5 ul. R. TRAUUGUTTA 42</p>
163	<p>Wszystkie budynki przy ulicach: BARSKA, CZWARTAKÓW, ŁANOWA, SPORTOWA, TOKARSKA oraz ulica: ROLNA 29, 29a, 42, 47, 49, 55, numery parzyste 44-52a, 58-70</p>	<p>Szkoła Podstawowa Nr 5 ul. R. TRAUUGUTTA 42</p>
164	<p>Wszystkie budynki przy ulicach: BLUSZCZOWA, BZOWA, FIOŁKOWA, HUTNICZA, LIPOWA, PLAC LIPOWY, ŚW. TRÓJCY, WIŚNIOWA, WRZOSOWA, WSPÓLNA oraz ulice: 28 CZERWCA 1956 187, 187a, 264-289 numery nieparzyste 245-261 A. MADALIŃSKIEGO 19, 21, 23 MODRAKOWA 3-4 R. TRAUUGUTTA 11, 13, 15</p>	<p>H. Cegielski - Poznań Spółka Akcyjna ul. 28 CZERWCA 1956 Nr 223/229</p>
165	<p>Wszystkie budynki przy ulicach: BŁAWATKOWA, CHABROWA, CHMIELNA, KU DĘBINIE, KONWALIOWA, MAKOWA, MALINOWA, ROZMARYNOWA oraz ulice: CZECHOSŁOWACKA numery parzyste 2-32 KLONOWA numery nieparzyste 3-15 ŁOZOWA 20-52 MODRAKOWA 8-10 ŚW. SZCZEPANA 5-57</p>	<p>Szkoła Podstawowa Nr 84 ul. św. SZCZEPANA 3 ☺</p>
166	<p>CZECHOSŁOWACKA numery parzyste 40-46 28 CZERWCA 1956 290-323 JAWOROWA numery nieparzyste 15-31 numery parzyste 32-42a KLONOWA numery parzyste 4-18 KONAROWA 4-14 OPOLSKA 10 ŚW. SZCZEPANA 1-3</p>	<p>Szkoła Podstawowa Nr 84 ul. św. SZCZEPANA 3 ☺</p>
167	<p>Wszystkie budynki przy ulicach: KALINOWA, ŻURAWINOWA oraz ulice: CZECHOSŁOWACKA numery nieparzyste 31-43 28 CZERWCA 1956 numery parzyste 330-360 JAWOROWA 43-80 RACJONALIZATORÓW numery parzyste 2-12</p>	<p>Gimnazjum Nr 43 ul. ŁOZOWA 53</p>
168	<p>Wszystkie budynki przy ulicach: DĘBOWA, WIKLINOWA oraz ulice: CZECHOSŁOWACKA numery nieparzyste 1-27 ŁOZOWA 53 OSINOWA numery nieparzyste 9-13b</p>	<p>Gimnazjum Nr 43 ul. ŁOZOWA 53</p>
169	<p>Wszystkie budynki przy ulicach: CEDROWA, CYPRYSOWA, KASZTANOWA oraz ulice: ŁOZOWA 78 OSINOWA numery parzyste 2-12c RACJONALIZATORÓW numery nieparzyste 5-9</p>	<p>Szkoła Podstawowa Nr 21 ul. ŁOZOWA 77 ☺</p>

170	<p>Wszystkie budynki przy ulicach: ORZECHOWA, PLATANOWA oraz ulice: AZALIOWA numery nieparzyste 3-7 ŁOZOWA 79a – 102</p>	<p>Zespół Szkół Handlowych Nr 2 ul. ŁOZOWA 77</p>
171	<p>Wszystkie budynki przy ulicach: BUKOWA, LASKOWA, LIMBOWA oraz ulica: AZALIOWA 1, numery parzyste 2-10</p>	<p>Zespół Szkół Licealno – Technicznych ul.28 CZERWCA 1956 Nr 352/360</p>
172	<p>Wszystkie budynki na: OSIEDLU DĘBINA oraz ulice: 28 CZERWCA 1956 nr 386-441a SAMOTNA 1, 3</p>	<p>Biurowiec POZSERWIS ul. 28 CZERWCA 1956 Nr 400</p>
173	<p>Wszystkie budynki przy ulicach: BĘDZIŃSKA, BIELSKA, BYTOMSKA, CIESZYŃSKA, CZELADZKA, GLIWICKA, JABŁONKOWSKA, KLUCZBORSKA, W. KORFANTEGO, KOŻUCHOWSKA, J. LUDYGI-LASKOWSKIEGO, A. NOWAKA, RECZEŃSKA, J. RYMERA, STOBRAWSKA, W. STYCZYŃSKIEGO, SULECHOWSKA, T. TYCA, USTRONSKA, WIĄZOWA, WIELUŃSKA, WIĘZOWSKA oraz ulice: GOLESZOWSKA 27-54 numery nieparzyste 3-25 OPOLSKA numery nieparzyste 45-113, 153 numery parzyste 74-112, 150-152a SAMOTNA 1a</p>	<p>Szkoła Podstawowa Nr 79 ul. Jarzębowa 5</p>
174	<p>Wszystkie budynki przy ulicach: BŁOŃSKA, I. DASZYŃSKIEGO, K. DUNIKOWSKIEGO, W. GOSIENIECKIEGO, A. GRZEŚKIEWICZA, J. JANISZEWSKIEGO, R. KOCHA, O. KOLBERGERA, J. KORCZAKA, T. KOTARBIŃSKIEGO, R. KOZAKA, L. KRZYWICKIEGO, LUBOŃSKA, . MALCZEWSKIEGO, S. OKRZEI, L. OKULICKIEGO, W. ORKANA, E. PLATER, K. PUŻAKA, S. SEMPOŁOWSKIEJ, W. STEFAŃSKIEGO, L.SZENWALDA, T. VETULANIEGO, B. WINIARSKIEGO, F. WITASZAKA, J. WOJKIEWICZA, W. WRÓBLEWSKIEGO, W. ZAMOYSKIEGO oraz ulice: H. KOŁŁĄTAJA 1-91 LESZCZYŃSKA 60, 60a, 60b, 60c, 60d numery nieparzyste 61-71, 113-189 OPOLSKA 120-121a, 122</p>	<p>Gimnazjum Nr 44 ul. Jesionowa 14</p>
175	<p>Wszystkie budynki przy ulicach: KS. S. BRZÓSKI, K. BUCZKA, J. BURSZTY, P. CYMSA, B. CZERWIŃSKIEGO, DRAWSKA, GOŁUCHOWSKA, JARACZEWSKA, Z. KIEDACZA, KOTLIŃSKA, KOŹMIŃSKA, I. KRASICKIEGO, S. KUNICKIEGO, E. KWIATKOWSKIEGO, J. LELEWELA, M. OSSOWSKIEGO, J. PIETRUSIŃSKIEGO, J. RÓŻYCKIEGO, SZAMOCIŃSKA, W. TRĄMPCZYŃSKIEGO, WIELICHOWSKA, WŁOSZAKOWICKA, S. WORCELLA, H. ZYGALSKIEGO, ŻERKOWSKA oraz ulice: LESZCZYŃSKA numery nieparzyste 73-111 H. SUCHARSKIEGO 1-34</p>	<p>Szkoła Podstawowa Nr 79 ul. Jarzębowa 5</p>
176	<p>Wszystkie budynki przy ulicach: AKACJOWA, BRZOZOWA, GŁOGOWA, JARZĘBOWA, JAŚMINOWA, JESIONOWA, RYDZYŃSKA, SOSNOWA oraz ulice: CZECOSŁOWACKA numery nieparzyste 55-59 GOLESZOWSKA numery parzyste 6-26 JODŁOWA numery nieparzyste 1-35 MODRZEWIOWA 36-46 MORELOWA 16 numery nieparzyste 9-15 OPOLSKA 30-44 numery nieparzyste 11-27 numery parzyste 46-50</p>	<p>Gimnazjum Nr 44 ul. Jesionowa 14</p>

177	<p>Wszystkie budynki przy ulicach: CISOWA, CZEREMCHOWA, CZEREŚNIOWA, GRABOWA, GRZYBOWA, JAŁOWCOWA, OLCHOWA, POŁUDNIOWA, ŚLIWKOWA, ŚWIERKOWA, TARNINOWA oraz ulice: CZECHOSŁOWACKA 60, 72, 98 numery nieparzyste 63-97 GÓRECKA 115-166, 168 GRUSZKOWA 1-13 JODŁOWA numery parzyste 2-46 MODRZEWIOWA 22-29 MORELOWA 1-8 numery parzyste 10-14 OPOLSKA 5-7 numery parzyste 14-22</p>	Zespół Szkół Mechanicznych im. Komisji Edukacji Narodowej ul. Świerkowa 8
178	<p>Wszystkie budynki przy ulicach: BŁOTNA, BOHATERÓW WESTERPLATTE, M. BOHUSZEWICZÓWNY, KAMIENNA, KĘPIŃSKA, KOBYLIŃSKA, KORZENNA, P. LUMUMBY, MILICKA, NA UBOCZU, S. NIEDBALSKIEGO, NIZINNA, S. NOWAKOWSKIEGO, PODMOKŁA, PONIECKA, PRZEŁOM, J. PRZYBYLSKIEGO, M. REJEWSKIEGO, SZUBIŃSKA, ŚMIEŁOWSKA, H. UŁASZYNA, ŻLEBOWA oraz ulice: CZECHOSŁOWACKA numery nieparzyste 99-137a GŁAZOWA numery parzyste 16-32 numery kolejne 43-45, 50 GOSTYŃSKA wszystkie budynki na granicy osi ulicy LESZCZYŃSKIEJ 51-156 H. KOŁŁATAJA 92-158 LESZCZYŃSKA numery nieparzyste 17-59 PRZEŁĘCZ numery nieparzyste 5-53 numery parzyste 36-50, 60, 62, 64, 66 RAWICKA wszystkie budynki na granicy osi ulicy LESZCZYŃSKIEJ 41-128 H. SUCHARSKIEGO 35-56</p>	Zespół Szkół Mechanicznych im. Komisji Edukacji Narodowej ul. Świerkowa 8
179	CENTRUM MEDYCZNE HCP SPÓŁKA Z O.O.	Centrum Medyczne HCP Spółka z o.o. ul. 28 czerwca 1956 Nr 194
180	ORTOPEDYCZNO-REHABILITACYJNY SZPITAL KLINICZNY NR 4 IM. WIKTORA DEGI AKADEMII MEDYCZNEJ SAMODZIELNY PUBLICZNY ZAKŁAD OPIEKI ZDROWOTNEJ	Ortopedyczno-Rehabilitacyjny Szpital Kliniczny Nr 4 im. Wiktora Degi Akademii Medycznej SPZOZ u. 28 czerwca 1956 Nr 135/147

Legenda:

♿ - lokale komisji dostosowane do potrzeb osób niepełnosprawnych

POZNAŃ - GRUNWALD

Numer obwodu	Granice obwodu głosowania	Siedziba obwodowej komisji ds. referendum
1	2	3
181	<p>Wszystkie budynki przy ulicach: BOJANOWSKA, CZEMPIŃSKA, KOŚCIAŃSKA, KRZYWIŃSKA, OBRZAŃSKA, OSIECKA, STĘSZEWSKA, SULMIERZYCKA, ŚMIGIELSKA, oraz ulice: GŁOGOWSKA numery nieparzyste 211-277 a GOSTYŃSKA 1-50 LESZCZYŃSKA numery parzyste 2-56 OSTATNIA numery nieparzyste 3-51 RAKONIEWICKA 4 RAWICKA numery nieparzyste 1-39, numery parzyste 10-42</p>	Szkoła Podstawowa Nr 4 ul. RAWICKA 12/14



182	<p>Wszystkie budynki przy ulicach: BĘDLEWSKA, BOCZNA, CEGLANA, CERAMICZNA, CHOMEĆICKA, GŁUCHOWSKA, GRANOWSKA, J. HALLERA, KOMORNICKA, KONARZEWSKA, MIKOŁOWSKA, PSZCZYŃSKA, PTASZKOWSKA, ROSNOWSKA, RUDNICZE, SKRAJNA, STRYKOWSKA, SZRENIAWSKA, TORFOWA, TRZEBAWSKA, WRONCZYŃSKA, WYKOPY, ZAMYŚŁOWSKA, ŻWIROWA oraz ulice: GŁOGOWSKA numery nieparzyste 279-281, numery parzyste 214-290 KOPANINA 1-65 OSTATNIA 14 i 14 a</p>	<p>Szkoła Podstawowa Nr 4 ul. RAWICKA 12/14</p>
183	<p>Wszystkie budynki przy ulicach: CZĘSTOCHOWSKA, A. LOGI, OSTROBRAMSKA, PLAC ZBAWICIELA, SŁOWICZA, ŚWIĘTOGÓRSKA oraz ulice: ALBAŃSKA 8-30 P. KORDECKIEGO numery nieparzyste 15-61 P. ŚCIEGIENNEGO numery nieparzyste 15-29 ZGODA 1-48</p>	<p>Przedsiębiorstwo Zaopatrzenia Technicznego Leśnictwa „SILVAPOL” S.A. ul. Węglowa 1/3</p>
184	<p>Wszystkie budynki przy ulicach: P. ANDRZEJEWSKIEGO, DALEKA, DRUŻYNOWA, GRANIOWA, JASKINIOWA, KRZYWA, MAŁA, MASZYNOWA, METALOWA, MIEDZIANA, OBRZEŻE, PRZESMYK, REGŁOWA, SKALNA, TARCZOWA, TURNIOWA, ZWROTNICZA oraz ulice: CZECHOSŁOWACKA numery nieparzyste 139-187 R. DMOWSKIEGO 124-155 GŁAZOWA numery nieparzyste 1-39 GŁOGOWSKA numery nieparzyste 163-197 b GÓRECKA 80-111 LESZCZYŃSKA 13, PRZEŁĘCZ numery parzyste 4-28 b RAKONIEWICKA 5-22</p>	<p>Dom Studenta Akademii Ekonomicznej "ATOL" ul. A. ANDRZEJEWSKIEGO 11/17</p>
185	<p>Wszystkie budynki przy ulicach: BOSA, DWATORY, GÓRKI, S. KNAPOWSKIEGO, MYŚLIWSKA, J. WROŃSKIEGO oraz ulice: R. DMOWSKIEGO 79-123 GŁOGOWSKA numery nieparzyste 143-161 GÓRECKA 15-29 J. KRAUTHOFERA numery parzyste 2-50</p>	<p>Szkoła Podstawowa Nr 10 ul. BOSA 9</p>
186	<p>Wszystkie budynki przy ulicach: DROBNA, DUSZNA oraz ulice: R. DMOWSKIEGO 62, GŁOGOWSKA numery nieparzyste 121-141, HETMAŃSKA numery parzyste 52-62, J. KRAUTHOFERA numery nieparzyste 1-35</p>	<p>Szkoła Podstawowa Nr 77 im. 15 Pułku Ułanów Poznańskich ul. R. DMOWSKIEGO 50</p>
187	<p>Wszystkie budynki przy ulicy P. SKARGI oraz ulice: GÓRCZYŃSKA numery nieparzyste 31-43, numery parzyste 38-48 K. JAROCHOWSKIEGO 93-105 i 87 A.KORDECKIEGO 1-14 P. PALACZA numery nieparzyste 29 – 43 SIELSKA 32-47 P. ŚCIEGIENNEGO numery parzyste 16-32</p>	<p>Szkoła Podstawowa Nr 24 ul. P. ŚCIEGIENNEGO 10 ♣</p>
188	<p>Wszystkie budynki przy ulicach: KOSYNIERSKA, KUŹNICZA, WIDOK oraz ulice: GŁOGOWSKA numery parzyste 142-188 a GÓRCZYŃSKA 3-29 P. PALACZA numery nieparzyste 3-27 P. ŚCIEGIENNEGO numery parzyste 4-14 SIELSKA 1-28</p>	<p>Szkoła Podstawowa Nr 24 ul. P. ŚCIEGIENNEGO 10 ♣</p>

189	<p>Wszystkie budynki przy ulicy A.BIEDRZYCKIEGO oraz ulice: K. ARCISZEWSKIEGO numery nieparzyste 21-35 p K. JAROCHOWSKIEGO numery nieparzyste 53-77, numery parzyste 62-70 M. PALACZA numery parzyste 28-38, B.WINKLERA numery nieparzyste 15-27 a, numery parzyste 20-36</p>	<p>Czytelnia Biblioteki im. E. Raczyńskiego ul. K. ARCISZEWSKIEGO 27</p>
190	<p>Wszystkie budynki przy ulicach: W. CYBULSKIEGO, W. NEHRINGA, J. ROGALIŃSKIEGO oraz ulice: K. ARCISZEWSKIEGO numery nieparzyste 1-17 J. CHOCISZEWSKIEGO numery nieparzyste 21-47 GŁOGOWSKA numery parzyste 102-132 HETMAŃSKA 1-47 K. JAROCHOWSKIEGO numery nieparzyste 39-51, numery parzyste 50-60 M. KASPRZAKA 35-64 M. PALACZA numery parzyste 8-26 B.WINKLERA numery nieparzyste 5-11, numery parzyste 4-18</p>	<p>Sportowa Szkoła Podstawowa Nr 69 ul. K. JAROCHOWSKIEGO 62</p>
191	<p>Wszystkie budynki przy ulicy SZYMBORSKA oraz ulice: W. BOGUSŁAWSKIEGO 27-34 J. CHOCISZEWSKIEGO 2-19, numery parzyste 20-56 K. JAROCHOWSKIEGO 44 M. KASPRZAKA numery parzyste 28-34 c oraz 33 G. POTWOROWSKIEGO numery parzyste 2-22</p>	<p>Szkoła Podstawowa Nr 90 ul. J. CHOCISZEWSKIEGO 56</p>
192	<p>Wszystkie budynki przy ulicach: F. MORAWSKIEGO, PARK KASPROWICZA oraz ulice: K. JAROCHOWSKIEGO 1, numery parzyste 2-42 WŁ. REYMONTA numery nieparzyste 27-39 ST. WYSPIAŃSKIEGO numery parzyste 10-22, numery nieparzyste 15-45</p>	<p>Szkoła Podstawowa Nr 33 ul. ST. WYSPIAŃSKIEGO 27</p>
193	<p>Wszystkie budynki przy ulicach: E. DRUŻBACKIEJ, S. KLONOWICA, B. LIMANOWSKIEGO</p>	<p>Szkoła Podstawowa Nr 33 ul. ST. WYSPIAŃSKIEGO 27</p>
194	<p>Wszystkie budynki przy ulicy R. BERWIŃSKIEGO oraz ulice: GŁOGOWSKA numery parzyste 48-72 J. MATEJKI 29-49 A.W. NIEGOLEWSKICH numery parzyste 6-36 ST. WYSPIAŃSKIEGO 2 i numery nieparzyste 3-13</p>	<p>Szkoła Podstawowa Nr 26 ul. R. BERWIŃSKIEGO 2/4</p>
195	<p>W. BOGUSŁAWSKIEGO numery parzyste 10-26 a, numery nieparzyste 19-21a M. KASPRZAKA 1-27, 29, 31 A.W. NIEGOLEWSKICH numery nieparzyste 7-33 G. POTWOROWSKIEGO numery nieparzyste 1-17a</p>	<p>VIII Liceum Ogólnokształcące ul. GŁOGOWSKA 92</p>
196	<p>Wszystkie budynki przy ulicy E. SZZANIECKIEJ oraz ulice: GŁOGOWSKA numery parzyste 74-100 F. STABLEWSKIEGO numery parzyste 44-46, numery nieparzyste 31-47</p>	<p>Zespół Szkół Muzycznych ul. GŁOGOWSKA 90</p>
197	<p>Wszystkie budynki przy ulicy CHŁODNEJ oraz ulice: GŁOGOWSKA numery nieparzyste 85-97 LODOWA numery parzyste 2-36, numery nieparzyste 21-45 RYNEK ŁAZARSKI 17-19 F. STABLEWSKIEGO numery nieparzyste 3-27 a, b</p>	<p>Klub Spółdzielni Mieszkaniowej Grunwald „KRAĞ” ul. R. DMOWSKIEGO 37</p>
198	<p>Wszystkie budynki przy ulicach: K. POTOCKIEJ, ZAŁĘŻE oraz ulice: GŁOGOWSKA numery nieparzyste 99-117 a HETMAŃSKA numery nieparzyste 57-69</p>	<p>Zespół Szkół Muzycznych ul. GŁOGOWSKA 90</p>
199	<p>Wszystkie budynki przy ulicy ST. KARWOWSKIEGO oraz ulice: R. DMOWSKIEGO 29-50 KOLEJOWA 11-40 J. ŁUKASZEWICZA 23-68</p>	<p>Gimnazjum Nr 51 ul. K. POTOCKIEJ 38</p>
200	<p>R. DMOWSKIEGO 1-28 LODOWA numery nieparzyste 1-19 d F. STABLEWSKIEGO numery parzyste 6-16</p>	<p>Gimnazjum Nr 51 ul. K.POTOCKIEJ 38</p>

201	<p>Wszystkie budynki przy ulicach: KĄCIK, A. MOTTEGO oraz ulice: GŁOGOWSKA numery nieparzyste 61-83 J. ŁUKASZEWICZA 12-22 A. W. NIEGOLEWSKICH numery nieparzyste 1-5 RYNEK ŁAZARSKI 1-16</p>	<p>Klub Spółdzielni Mieszkaniowej Grunwald „KRAĞ” ul. R. DMOWSKIEGO 37</p>
202	<p>Wszystkie budynki przy ulicy J. STRUSIA oraz ulice: GŁOGOWSKA numery nieparzyste 51-57 A. MAŁECKIEGO 8/9-29 i 38</p>	<p>Szkolne Schronisko Młodzieżowe Nr 3 ul. R. BERWIŃSKIEGO 2/3</p>
203	<p>Wszystkie budynki przy ulicach: E. CALLIERA, GRANICZNA oraz ulice: KANAŁOWA 10-18, KOLEJOWA 4-10, 41-54 J. ŁUKASZEWICZA 1-11</p>	<p>Szkoła Podstawowa Nr 9 ul. J. ŁUKASZEWICZA 9/13</p>
204	<p>GĄSIOROWSKICH 7-12, GŁOGOWSKA numery nieparzyste 35-49, parzyste 30-40 KANAŁOWA 1-9, KOLEJOWA 55-57 A. MAŁECKIEGO 1-7, 31-37 ŚNIADECKICH numery parzyste 2-60</p>	<p>Zespół Szkół Handlowych ul. ŚNIADECKICH 54/58</p>
205	<p>Wszystkie budynki przy ulicach: H.ŚWIĘCICKIEGO, ZACHODNIA oraz ulice: GĄSIOROWSKICH 1-6 GŁOGOWSKA 26, 26 a, 28, numery nieparzyste 17-33 KOLEJOWA 1-3 ŚNIADECKICH numery nieparzyste 1-23</p>	<p>Zespół Szkół Handlowych ul. ŚNIADECKICH 54/58</p>
206	<p>Wszystkie budynki przy ulicach: PARK WILSONA, PARKOWA, H. SIEMIRADZKIEGO oraz ulice: J. CHEŁMOŃSKIEGO 1-7 i 19-22, J. KOSSAKA 1-10, J. MATEJKI 51-60</p>	<p>Świetlica Generalnej Dyrekcji Dróg Krajowych i Autostrad Oddział w Poznaniu ul. H. SIEMIRADZKIEGO 5 a</p>
207	<p>Wszystkie budynki przy ulicach: M. KONOPNICKIEJ, E. ORZESZKOWEJ, STOLARSKA, A.SZYLINGA oraz ulice: BUKOWSKA numery parzyste 16-20 GRUNWALDZKA numery nieparzyste 1-9, numery parzyste 6-20 b J. MATEJKI 1-11</p>	<p>II Liceum Ogólnokształcące ul. J. MATEJKI 8/10</p>
208	<p>Wszystkie budynki przy ulicach: A. GROTTGERA, SKRYTA oraz ulice: J. CHEŁMOŃSKIEGO 8-18 GRUNWALDZKA numery parzyste 22-28 a J. KOSSAKA 11-23 J. MATEJKI 61-68</p>	<p>II Liceum Ogólnokształcące ul. J. MATEJKI 8/10</p>
209	<p>Wszystkie budynki przy ulicach: K. IŁŁAKOWICZÓWNY, UŁAŃSKA oraz ulice: GRUNWALDZKA numery nieparzyste 11-37 b, numery parzyste 32-44 WŁ. REYMONTA numery nieparzyste 3-21 ST. WYSPIAŃSKIEGO 38</p>	<p>Młodzieżowy Dom Kultury Nr 3 ul. K. JAROCHOWSKIEGO 1</p>
210	<p>Wszystkie budynki przy ulicach: BIAŁA, NIECAŁA, ROKIETNICKA, WOJSKOWA, ZAKĄTEK oraz ulice: BUKOWSKA numery parzyste 22-80 GRUNWALDZKA numery nieparzyste 39-43 a MARCELIŃSKA 4-28, numery parzyste 30-44 POLNA numery parzyste 60-86 d ST. PRZYBYSZEWSKIEGO numery nieparzyste 39-49</p>	<p>Dom Studencki Akademii Medycznej „ESKULAP” ul. ST. PRZYBYSZEWSKIEGO 39 ☎</p>
211	<p>Wszystkie budynki przy ulicach: OPALENICKA, WOLSZTYŃSKA, ZBĄSZYŃSKA oraz ulice: BUKOWSKA numery parzyste 82-90 MARCELIŃSKA numery nieparzyste 35-45, numery parzyste 46, 46a i 48 ST. PRZYBYSZEWSKIEGO numery parzyste 30-66</p>	<p>Regionalne Centrum Krwiodawstwa i Krwiolecznictwa ul. MARCELIŃSKA 44 ☎</p>

212	Wszystkie budynki przy ulicy ZORZA oraz ulice: BUKOWSKA numery parzyste 92-98 GRODZISKA 1-41 MARCELIŃSKA numery nieparzyste 47-51 a SZAMOTULSKA 1-46	Zespół Szkół Geodezyjno - Drogowych ul. SZAMOTULSKA 33
213	Wszystkie budynki przy ulicy JUTRZENKA oraz ulice: BUKOWSKA numery parzyste 102-114 d GROCHOWSKA numery parzyste 108-126 ŚWIT 2-37 i 39	Zespół Szkół Elektrycznych Nr 2 ul. ŚWIT 25
214	Wszystkie budynki przy ulicach: BRZASK, MGIELNA, MIĘDZYCHODZKA, NOWOTOMYSKA, SIERAKOWSKA, SZRONOWA oraz ulice: GROCHOWSKA numery parzyste 72-106 MARCELIŃSKA numery nieparzyste 53-75	Gimnazjum Nr 57 ul. SIERAKOWSKA 23
215	Wszystkie budynki przy ulicach: JESIENNA, PORANEK oraz ulice: BUKOWSKA numery parzyste 116-118 d GROCHOWSKA numery nieparzyste 87-141 ŚWIT 38	Niepubliczny Zakład Opieki Zdrowotnej „ŚWIT” ul. ŚWIT 49
216	Wszystkie budynki przy ulicy MODREJ oraz ulice: BUKOWSKA numery parzyste 120-130 f SWOBODA 1-20, ŚWIT 48-51 d	Zespół Szkół Specjalnych Nr 101 ul. SWOBODA 41
217	MARCELIŃSKA numery nieparzyste 81-85 d SWOBODA 21-68 a	Zespół Szkół Specjalnych Nr 101 ul. SWOBODA 41
218	BUŁGARSKA numery parzyste 86-116 MARCELIŃSKA numery nieparzyste 87-91 d OGNIK numery parzyste 2-30	Szkoła Podstawowa Nr 88 ul. SWOBODA 53
219	Wszystkie budynki przy ulicach: FORT VII, JASNA, PROMYK oraz ulica: BUŁGARSKA numery nieparzyste 115-123, numery parzyste 118-154 c	Gimnazjum Nr 56 ul. PROMYK 4
220	Wszystkie budynki przy ulicach: PŁOMIENNA, ZGORZELECKA oraz ulice: BUKOWSKA numery parzyste 132-148 OGNIK numery nieparzyste 9-15 c, numery parzyste 32-38	Gimnazjum Nr 56 ul. PROMYK 4
221	Wszystkie budynki przy ulicach: PTASIA, ŚWIERZAWSKA, WAŁBRZYSKA oraz ulice: BUŁGARSKA numery nieparzyste 41-57, 59/61 CZEŚNIKOWSKA numery parzyste 18-30 MARCELIŃSKA numery parzyste 70-82 RYCERSKA 17-41 c, numery parzyste 10-18	Zespół Szkół Gastronomicznych ul. PODKOMORSKA 49
222	Wszystkie budynki przy ulicach: BYCZYŃSKA, KASZTELANÓW, KASZTELAŃSKA, MARSZAŁKOWSKA, MIECZNIKOWSKA, PODKOMORSKA, PODSTOLIŃSKA, RUMUŃSKA, SENATORSKA, TRYBUNALSKA oraz ulice: BUŁGARSKA numery parzyste 2-80 d CZEŚNIKOWSKA numery nieparzyste 1-45 GRUNWALDZKA numery nieparzyste 85-189 KANCLERSKA 1-28	Szkoła Podstawowa Nr 74 ul. TRYBUNALSKA 17/25
223	Wszystkie budynki przy ulicy HUSARSKIEJ oraz ulice: CZEŚNIKOWSKA numery parzyste 2-12 GROCHOWSKA numery nieparzyste 49-77 e GRUNWALDZKA numery nieparzyste 81-83 b KANCLERSKA 31-33	Centrum Kształcenia Ustawicznego ul. KANCLERSKA 31/33

224	<p>Wszystkie budynki przy ulicach: F. LUBECKIEGO, J. OSTROROGA, F. SKARBKA, P. WŁODKOWICA, ZAKRĘT oraz ulice: GROCHOWSKA numery parzyste 36-56 GRUNWALDZKA numery nieparzyste 45-75 MARCELIŃSKA numery parzyste 50-66 e RYCERSKA numery nieparzyste 1-15, numery parzyste 2-8 a</p>	<p>Gimnazjum Nr 57 ul. SIERAKOWSKA 23</p>
225	<p>Wszystkie budynki przy ulicach: BERESTECKA, KIRCHOLMSKA, OBOZOWA, OBRONNA, ORĘŻNA, PŁOWIECKA, TABOROWA oraz ulice: GROCHOWSKA numery parzyste 2-28 a GRUNWALDZKA numery parzyste 52-84 PROMIENISTA 1-38 a SŁONECZNA numery nieparzyste 1-13 a, numery parzyste 2-16 a</p>	<p>Szkoła Podstawowa Nr 90 ul. J. CHOCISZEWSKIEGO 56</p>
226	<p>Wszystkie budynki przy ulicach: BRZEŹNICKA, DZIAŁKOWA, KARGOWSKA, POŚWIATA, RYNARZEWSKA, STRZECHA, TĘCZOWA, ZAMKNIĘTA, ZDZIECHOWSKA oraz ulice: BELWEDERSKA 1-37 GROCHOWSKA numery nieparzyste 7-25 c M. PALACZA 51-116 a PODCHORAŻYCH 1-12 POGODNA numery parzyste 2-64, numery nieparzyste 47-61 PROMIENISTA numery nieparzyste 39-89, numery parzyste 40-100 a SŁONECZNA numery nieparzyste 15-61 J. SOWIŃSKIEGO 2-23 P. ŚCIEGIENNEGO numery parzyste 34-84 a</p>	<p>Klub Spółdzielni Mieszkaniowej Grunwald „RASZYN” ul. RYNARZEWSKA 9</p>
227	<p>Wszystkie budynki przy ulicach: J. HEWELIUSZA, KONFEDERACKA, KSIĘŻYCOWA, OLSZYŃKA, WOLSKA oraz ulice: BUŁGARSKA „KKS LECH” BUŁGARSKA numery nieparzyste 1-19 GROCHOWSKA numery nieparzyste 27-47 c GRUNWALDZKA numery parzyste 86-104 GWIAŻDZISTA 1-18 JUGOSŁOWIAŃSKA numery nieparzyste 1-13 LISTOPADOWA numery parzyste 2-12, numery nieparzyste 1-17 M. PALACZA 117-149 SŁONECZNA numery parzyste 18-50 J. SOWIŃSKIEGO 24-44 P. ŚCIEGIENNEGO numery parzyste 86-134 ŚWIETLANA numery nieparzyste 1-15, numery parzyste 2-18</p>	<p>XI Liceum Ogólnokształcące ul. P. ŚCIEGIENNEGO 134</p>
228	<p>Wszystkie budynki przy ulicach: KADECKA, RACŁAWICKA, E. TACZANOWSKIEGO, WAWERSKA, P. WYOCKIEGO oraz ulice: GRUNWALDZKA numery parzyste 112-114 GWIAŻDZISTA 19-45 JUGOSŁOWIAŃSKA numery nieparzyste 15-79, numery parzyste 10-42 i 86 JUNACKA 1-24, numery parzyste 26-36 LISTOPADOWA numery parzyste 14-28, numery nieparzyste 19-35 PODCHORAŻYCH 18-50 SŁONECZNA numery parzyste 52-56 a, 56 b, numery nieparzyste 63-67 P. ŚCIEGIENNEGO numery nieparzyste 75-139 a ŚWIETLANA 17, 19, 20-38</p>	<p>Szkoła Podstawowa Nr 44 im. H. Sienkiewicza ul. E. TACZANOWSKIEGO 18</p>
229	<p>Wszystkie budynki przy ulicach: KŁUSZYŃSKA, ORSZAŃSKA, TRĘBACKA oraz ulice: JUNACKA numery nieparzyste 25-31 i 38 PODCHORAŻYCH numery nieparzyste 13-17 PROMIENISTA numery nieparzyste 91-131, numery parzyste 102-152 RASZYŃSKA numery nieparzyste 1-23, 33-39, numery parzyste 2-48</p>	<p>Zespół Szkół Budowlano- Drzewnych ul. RASZYŃSKA 48</p>

230	<p>Wszystkie budynki przy ulicach: GÓRNICZA, REMBERTOWSKA, WĘGLOWA oraz ulice: ALBAŃSKA numery nieparzyste 31-35 A. KORDECKIEGO numery parzyste 16-60 a POGODNA 66-90 RASZYŃSKA numery nieparzyste 29 a-31 b P. ŚCIEGIENNEGO numery nieparzyste 31-71</p>	<p>Szkoła Podstawowa Nr 80 ul. POGODNA 84</p>
231	<p>JAWORNICKA 15a – 15d oraz ulica: I. NEWTONA 1a-1j, 3a-3b, 4a-4b</p>	<p>Gimnazjum Nr 54 ul. I. NEWTONA 2</p>
232	<p>I. NEWTONA 6 a-6 f, 8 a-8 b, 12 a-12 c, 16 a-16 b</p>	<p>Gimnazjum Nr 54 ul. I. NEWTONA 2</p>
233	<p>GALILEUSZA 1a-2 j, 5 a-5 f, JAWORNICKA 5-7 f, PROMIENISTA 164 a-166 b</p>	<p>Przedszkole Nr 28 ul. GALILEUSZA 7</p>
234	<p>GALILEUSZA numery parzyste 4 a –12 c JUGOSŁOWIAŃSKA numery parzyste 48 a-54 h</p>	<p>Szkoła Podstawowa Nr 7 Szkoła Sportowa im. Erazma z Rotterdamu ul. GALILEUSZA 14</p>
235	<p>Wszystkie budynki przy ulicy J. KEPLERA oraz ulica JUGOSŁOWIAŃSKA 44 a-44 f</p>	<p>Szkoła Podstawowa Nr 7 Szkoła Sportowa im. Erazma z Rotterdamu ul. GALILEUSZA 14</p>
236	<p>Wszystkie budynki przy ulicach: BABIMOJSKA, BOLKOWICKA, BUDZISZYŃSKA, JELENIOGÓRSKA, KAMIENNOGÓRSKA, I. MICZURINA, PLAC ŚWIATOWIDA, RASZKOWSKA, SMARDZEWSKA, M. SMOLUCHOWSKIEGO oraz ulice: BRANIBORSKA 11-28 DZIEWIŃSKA numery parzyste 2-76 a GRUNWALDZKA numery parzyste 136-276, numery nieparzyste 191-231 JAWORNICKA 1, 11 a, b, 13 a, b, 27, numery parzyste 2-46</p>	<p>Zespół Szkół Mechaniki Precyzyjnej ul. JAWORNICKA 1</p>
237	<p>Wszystkie budynki przy ulicach: BEŁCHATOWSKA, DOBRODZIĘŃSKA, GĘSIA, GIŻYCKA, GRABOWSKA, GUBIŃSKA, KACZA, KROŚNIEŃSKA, MIĘDZYBORSKA, MIKSTACKA, MRĄGOWSKA, ODLEGŁA, ODOLANOWSKA, OSTRZESZOWSKA, POGORZELSKA, PRZEPIÓRCZA, SIERADZKA, SOBOTECKA, SZADECKA, ŚWIEBODZIŃSKA, WSCHOWSKA, ŻABIA oraz ulica KOPANINA 68-107</p>	<p>Zespół Szkół Mechaniki Precyzyjnej ul. JAWORNICKA 1</p>
238	<p>Wszystkie budynki przy ulicach: CEDZYŃSKA, FABIANOWO, GLINIANA, GLINIANKI, GRUNTOWA, KOTOWO, KOWALEWICKA, KRZEPICKA, KRZESZOWICKA, LEGNICKA, LWÓWECKA, MIELESZYŃSKA, OLEŚNICKA, OŁAWSKA, OPAWSKA, OPŁOTKI, OTWARTA, POBIELSKA, RADYŃSKA, ROJNA, RUCZAJOWA, RYBNICKA, SĄSIEDZKA, STARA CEGIELNIA, SYCOWSKA, TRZEBIŃSKA, TYNIECKA, URADZKA, USTRONNA, WOJNOWICKA, WOŁCZYŃSKA, WOŁOWSKA, WOŹNICKA, ZAMIEJSKA oraz ulica GŁOGOWSKA 323-420</p>	<p>Szkoła Podstawowa Nr 52 ul. FABIANOWO 29</p>
239	<p>Wszystkie budynki przy ulicach: JUNIKOWSKA, JUTROSIŃSKA KAMIENICKA, KRAPKOWICKA, KROBSKA, MIŚNIEŃSKA, NAMYSŁOWSKA, NOWOSOLSKA, PACZKOWSKA, PROŚNICKA, STRZELIŃSKA, ŚWIDNICKA, TWARDOGÓRSKA, WIERUSZOWSKA, ZĄBKOWICKA, ZIĘBICKA, ŻAGAŃSKA, ŻMIGRODZKA, ŻYWOCICKA oraz ulica GRUNWALDZKA numery parzyste 278-408</p>	<p>Państwowe Liceum Sztuk Plastycznych ul. JUNIKOWSKA 33 ♣</p>
240	<p>Wszystkie budynki przy ulicach: ASTROWA, BEGONIOWA, BRATKOWA, CYNIOWA, FREZJOWA, GERBEROWA, GLADIOŁOWA, GOŹDZIKOWA, IRYSOWA, KACZEŃCOWA, KALIOWA, KROKUSOWA, MACIEJKOWA, MACIERZANKOWA, NASTURCJOWA, PIWONIOWA, PRZEBIŚNIEGOWA, RÓŻYCKOWA, STOKROTKOWA, ZAWILCOWA oraz ulice: GRUNWALDZKA numery nieparzyste 355-405 MALWOWA numery nieparzyste 1-91, numery parzyste 2-58 SZAROTKOWA numery nieparzyste 1-75, numery parzyste 2-90</p>	<p>Zespół Szkół z Oddziałami Integracyjnymi Nr 2 ul. ŻONKIŁOWA 34 ♣</p>

241	<p>Wszystkie budynki przy ulicach: CHRYZANTEMOWA, DALIOWA, FLOKSOWA, FORSYCJOWA, HIACYNTOWA, LAWENDOWA, LEWKONIOWA, LOTOSOWA, ŁUBINOWA, MAGNOLIOWA, MARGARETKOWA, MIECZYKOWA, NAGIETKOWA, NARCYZOWA, PRZYLASZCZKOWA, SASANKOWA, STORCZYKOWA, TULIPANOWA, ŻONKIŁOWA oraz ulice: MALWOWA numery nieparzyste 93-147, numery parzyste 60-126 SZAROTKOWA numery nieparzyste 77-151, numery parzyste 92-186</p>	<p>Zespół Szkół z Oddziałami Integracyjnymi Nr 2 ul. ŻONKIŁOWA 34 ☎</p>
242	<p>Wszystkie budynki przy ulicach: F. ADAMANISA, O. BILEWICZÓWNY, K. BROSSA, J. BUTRYMA, CMENTARNA, CZ. GERWELA, J. GROBELNEGO, GROTKOWSKA, HAJDUCZKA, K. HRYNAKOWSKIEGO, KETLINGA, KIEMLICZÓW, KMICICA, R. KOWALSKIEGO, H. KURCEWICZÓWNY, LAUDAŃSKA, MAŁOSZYŃSKA, OSKIERKI, L. PODBIPIĘTY, S. RÓŻYCKIEGO, RZEPIŃSKA, J. SKRZETUSKIEGO, SOROKI, SREBRNA, ŚCINAWSKA, I. WIERZEJEWSKIEGO, M. WOŁODYJOWSKIEGO, O. ZAGŁOBY, I. ZIELEWICZA oraz ulice: BRANIBORSKA 1-8 a DZIEWIŃSKA numery nieparzyste 1-83 GRUNWALDZKA numery nieparzyste 233-305</p>	<p>Szkoła Podstawowa Nr 54 ul. MAŁOSZYŃSKA 38</p>
243	<p>Wszystkie budynki przy ulicach: CH. ANDERSENA, K. BACZYŃSKIEGO, S. BALICKIEGO, BAŚNIOWA, W. BAKA, W. BEŁZY, S. CZERNIKA, K. GAŁCZYŃSKIEGO, W. GRIMMA, GULIWERA, S. JACHOWICZA, JANUSZEWSKIEJ, KOPCIUSZKA, Z. KOSIDOWSKIEGO, KRASNOLUDKÓW, KRÓLEWNY ŚNIEŻKI, B. LEŚMIANA, LEŚNYCH SKRZATÓW, LISA WITALISA, J. MAKLAKIEWICZA, MAKOWEJ PANIENKI, MISIA USZATKA, A. OPPMANA, PANA KLEKSA, SIEROTKI MARYSI, L. STAFFA, STRZEGOMSKA, A. SWINARSKIEGO, J. SZTAUDYNGERA, J. TUWIMA, WIECZORYNKI, R. WILKANOWICZA, ZŁOTEJ KACZKI oraz ulica BUKOWSKA numery parzyste 224-326</p>	<p>Szkoła Podstawowa Nr 58 ul. ŁAWICA 3</p>
244	<p>Wszystkie budynki przy ulicach: BORUTY, J. BRZECHWY, EZOPA, FEDRUSA, JANOSIKA, S. JARACZA, T. KRYŁOWA, K. MAKUSZYŃSKIEGO, H. MODRZEJEWSKIEJ, J. OSTERWY, PANA TWARDOWSKIEGO, J. PORAZIŃSKIEJ, W. RAPACKIEGO, ROKITY, RUMCAJSA, F. RYLLA, SMOKA WAWELSKIEGO, L. SOLSKIEGO, N. B. SZCZURKIEWICZÓW, SZEHEREZADY, WYSZOMIERSKA</p>	<p>Szkoła Podstawowa Nr 58 ul. ŁAWICA 3</p>
245	<p>Wszystkie budynki przy ulicach: BARLINECKA, BARWICKA, BOBOLICKA, BOCZOWSKA, DOBIEGNIIEWSKA, GŁOWICKA, GOLENIOWSKA, GORZOWSKA, GRĄBCZOWSKA, GRYFIŃSKA, LUBNIEWICKA, ŁAWICA, ŁOBESKA, MALECHOWSKA, MIASTKOWSKA, MIROŚLAWIECKA, MORYŃSKA, ODRZYCKA, OKONECKA, OWCZA, PERŁOWSKA, PERZYCKA, POWOJOWA, POZDAWNICKA, REZEDOWA, ROZTOCKA, SADNICKA, SKÓRZEWSKA, SŁAWIŃSKA, SZCZECIŃSKA, TEMPLIŃSKA, WITNICKA, WYSZEBORSKA, ZŁOCIENIECKA, ZŁOTOWSKA oraz ulica BUKOWSKA numery parzyste 328-390</p>	<p>Szkoła Podstawowa Nr 58 ul. ŁAWICA 3</p>
246	<p>SAMODZIELNY PUBLICZNY SZPITAL KLINICZNY NR 2 IM. H. ŚWIĘCICKIEGO AKADEMII MEDYCZNEJ</p>	<p>Samodzielny Publiczny Szpital Kliniczny Nr 2 im. H. Święcickiego Akademii Medycznej ul. ST. PRZYBYSZEWSKIEGO 49</p>
247	<p>WIELKOPOLSKIE CENTRUM ORTOPEDII I CHIRURGII URAZOWEJ IM. I. WIERZEJEWSKIEGO</p>	<p>Wielkopolskie Centrum Ortopedii i Chirurgii Urazowej im. I. Wierzejewskiego ul. GAŚSIOROWSKICH 7</p>
248	<p>SZPITAL POŁOŻNICZO-GINEKOLOGICZNY KLINIKA ŚWIĘTEJ RODZINY</p>	<p>Szpital Położniczo-Ginekologiczny Klinika Świętej Rodziny ul. K. JAROCHOWSKIEGO 18</p>

249	111 SZPITAL WOJSKOWY Z PRZYCHODNIĄ SAMODZIELNY PUBLICZNY ZAKŁAD OPIEKI ZDROWOTNEJ	111 Szpital Wojskowy z Przychodnią Samodzielny Publiczny Zakład Opieki Zdrowotnej ul. GRUNWALDZKA 16/18
250	SAMODZIELNY PUBLICZNY ZAKŁAD OPIEKI ZDROWOTNEJ SZPITAL GRUNWALDZKI	Samodzielny Publiczny Zakład Opieki Zdrowotnej Szpital Grunwaldzki ul. E. ORZESZKOWEJ 6/16

Legenda:

♿ - lokale komisji dostosowane do potrzeb osób  
niepełnosprawnych

POZNAŃ - JEŻYCE

Numer obwodu	Granice obwodu głosowania	Siedziba obwodowej komisji ds. referendum
1.	2.	3.
251	Wszystkie budynki przy ulicy: J. ZEYLANDA oraz ulice: BUKOWSKA numery nieparzyste 1 - 17 J. H. DĄBROWSKIEGO numery parzyste 8 - 10 A. MICKIEWICZA 22 - 36 F. D. ROOSEVELTA 21 - 22 J. SŁOWACKIEGO numery parzyste 8/10 - 12	Wielkopolskie Zrzeszenie Handlu i Usług ul. ZWIERZYNIECKA 13a
252	Wszystkie budynki przy ulicy: RYNEK JEŻYCKI oraz ulice: J. H. DĄBROWSKIEGO 14/16,numery parzyste 18 – 46 J. I. KRASZEWSKIEGO numery parzyste 2 - 4 B. PRUSA 1 – 2a, 17 - 21 J. SŁOWACKIEGO numery parzyste 16-50	Dom Tramwajarza ul. J. SŁOWACKIEGO 19
253	Wszystkie budynki przy ulicach: GAJOWA, M. REJA, ZWIERZYNIECKA oraz ulice: BUKOWSKA numery nieparzyste 21 - 25 J. KOCHANOWSKIEGO 8 - 11a J. I. KRASZEWSKIEGO numery parzyste 24 - 28 H. SIENKIEWICZA numery nieparzyste 3 - 5, 21 numery parzyste 6, 20 J. SŁOWACKIEGO numery nieparzyste 13 - 27	„Hydrobudowa 9” Przedsiębiorstwo Inżynieryjno- Budowlane Spółka z o.o. ul. H. SIENKIEWICZA 22
254	Wszystkie budynki przy ulicach: A. ASNYKA, PI. A. ASNYKA oraz ulice: J. I. KRASZEWSKIEGO numery parzyste 8 - 14 B. PRUSA 4 - 6, 13 - 16a H. SIENKIEWICZA 7 - 14a J. SŁOWACKIEGO numery nieparzyste 29 - 39	„Maxer” S.A. ul. H. SIENKIEWICZA 22
255	J. H. DĄBROWSKIEGO numery parzyste 50 - 68 M. JACKOWSKIEGO numery nieparzyste 3 - 21 J. I. KRASZEWSKIEGO numery nieparzyste 3 - 19, 25 J. SŁOWACKIEGO numery nieparzyste 41 - 59, numery parzyste 52 - 62 A. SZAMARZEWSKIEGO numery nieparzyste 1 - 13/15, numery parzyste 2 - 22 P. WAWRZYŃNIAKA numery parzyste 26 - 38, numery nieparzyste 27 - 45	Gimnazjum Nr 61 ul. J. Słowackiego 58/60
256	BUKOWSKA numery nieparzyste 31 - 37 M. JACKOWSKIEGO numery nieparzyste 23 - 43, numery parzyste 30 - 40 POLNA numery nieparzyste 25 - 33, numery parzyste 42 – 56 b A. SZAMARZEWSKIEGO numery parzyste 24 - 38	Wielkopolski Ośrodek Kształcenia i Studiów Samorządowych ul. P. WAWRZYŃNIAKA 37



257	<p>Wszystkie budynki przy ulicy: J. GORCZYCZEWSKIEGO oraz ulice: BUKOWSKA numery nieparzyste 45a - 53 J. DŁUGOSZA 20 - 32 M. JACKOWSKIEGO 44 - 62 ST. PRZYBYSZEWSKIEGO numery nieparzyste 27 - 35 SZAMARZEWSKIEGO numery parzyste 42 - 60</p>	<p>Szkoła Podstawowa Nr 71 ul. ST. PRZYBYSZEWSKIEGO 37</p>
258	<p>J. H. DĄBROWSKIEGO numery parzyste 76 - 82 POLNA 1 - 23, numery parzyste 24 - 28 ST. STASZICA numery nieparzyste 1- 25 A.SZAMARZEWSKIEGO numery nieparzyste 27 - 37</p>	<p>Szkoła Podstawowa Nr 36 ul. J. SŁOWACKIEGO 54/60</p>
259	<p>J. H. DĄBROWSKIEGO numery parzyste 70 - 72 ST. STASZICA numery parzyste 2 - 26 A. SZAMARZEWSKIEGO numery nieparzyste 21 - 23 P. WAWRZYŃNIAKA 3 - 25</p>	<p>Szkoła Podstawowa Nr 36 ul. J. SŁOWACKIEGO 54/60</p>
260	<p>Wszystkie budynki przy ulicach: K. JANICKIEGO, NAD SEGANKĄ, M.RODZIEWICZÓWNY, S.SZCZEPANOWSKIEGO, ŚW. WAWRZYŃCA oraz ulice: J. H. DĄBROWSKIEGO numery nieparzyste 63 - 117a, numery parzyste 84 - 120 S. ŻEROMSKIEGO numery parzyste 2 - 38</p>	<p>Szkoła Podstawowa Nr 81 i Gimnazjum Nr 62 ul. K. JANICKIEGO 22</p>
261	<p>Wszystkie budynki przy ulicach: ŚW. FLORIANA, MACZNA, WĄSKA oraz ulice: JEŻYCKA 1 - 14 KOŚCIELNA numery nieparzyste 1 - 47, numery parzyste 26 – 56 MYLNA numery parzyste 32/34 - 60</p>	<p>Zespół Szkół Zawodowych Nr 1 ul. św. FLORIANA 3</p>
262	<p>Wszystkie budynki przy ulicach: M. BARZYŃSKIEGO, NAD BOGDANKĄ, C.K. NORWIDA oraz ulice: JEŻYCKA numery nieparzyste 15 - 39, numery parzyste 26 - 52 J. KOCHANOWSKIEGO 1 MYLNA numery nieparzyste 21 - 31b POZNAŃSKA 18 - 53</p>	<p>Szkoła Podstawowa Nr 23 ul. C. K. NORWIDA 21</p>
263	<p>Wszystkie budynki przy ulicach: Z. KRASIŃSKIEGO, ZACISZE oraz ulice: J. H. DĄBROWSKIEGO numery nieparzyste 1 - 17 JEŻYCKA numery nieparzyste 41 - 45 J. KOCHANOWSKIEGO 2 - 6, 16 - 28 A. MICKIEWICZA 1 - 20 POZNAŃSKA 56 - 58a F.D. ROOSEVELTA 2-11</p>	<p>Zakład Ubezpieczeń Społecznych Oddział w Poznaniu ul. J. H. DĄBROWSKIEGO 12</p>
264	<p>Wszystkie budynki przy ulicach: R. STRZAŁKOWSKIEGO, ŻURAWIA oraz ulice: J. H. DĄBROWSKIEGO numery nieparzyste 23 - 57 KOŚCIELNA numery parzyste 4, 16 - 24 POZNAŃSKA 5 - 12</p>	<p>Zespół Szkół Specjalnych Nr 107 ul. J. H. DĄBROWSKIEGO 73</p>
265	<p>Wszystkie budynki przy ulicach: GALLA ANONIMA, W. KADŁUBKA, J. KASSYUSZA oraz ulice: J. DŁUGOSZA 1 - 19 A. SZAMARZEWSKIEGO numery nieparzyste 41 - 59</p>	<p>Miejski Ośrodek Pomocy Rodzinie w Poznaniu Filia Jeżyce ul. J. DŁUGOSZA 18A ♿</p>
266	<p>Wszystkie budynki przy ulicach: BEDNARSKA, W. ENGESTROMA oraz ulice: J. H. DĄBROWSKIEGO numery parzyste 122 - 138 S. PRZYBYSZEWSKIEGO 1 - 26, 28 A. SZAMARZEWSKIEGO 61 - 65 SZAMOTULSKA 100</p>	<p>Szkoła Podstawowa Nr 71 ul. ST. PRZYBYSZEWSKIEGO 37</p>

267	<p>BUKOWSKA numery nieparzyste 57 - 69c GRODZISKA numery nieparzyste 47 - 133 A. SZAMARZEWSKIEGO 68 - 87 SZAMOTULSKA numery nieparzyste 49 - 67a, numery parzyste 50 - 96</p>	<p>Specjalny Ośrodek Szkolno- Wychowawczy dla Dzieci i Młodzieży Niepełnosprawnej w Poznaniu ul. A.SZAMARZEWSKIEGO 78/82 ☎</p>
268	<p>Wszystkie budynki przy ulicach: NOWY ŚWIAT, J. PASZTY, PLAC L.WARYŃSKIEGO oraz ulice: A. SZAMARZEWSKIEGO numery nieparzyste 91 - 103 SZAMOTULSKA numery nieparzyste 71 - 87 SZPITALNA numery nieparzyste 3 - 17</p>	<p>Medyczne Studium Zawodowe ul. A. SZAMARZEWSKIEGO 99</p>
269	<p>Wszystkie budynki przy ulicach: BOTANICZNA, M. KAJKI, J. KOŚCIELSKIEGO, S. LINDEGO, MIŁA, Z. NAŁKOWSKIEJ, J.U. NIEMCEWICZA, WILKOŃSKICH oraz ulice: J.H. DĄBROWSKIEGO numery nieparzyste 133 - 163, numery parzyste 144 - 154c S.ŻEROMSKIEGO numery nieparzyste 9, 21 - 33</p>	<p>Zespół Szkół Ogólnokształcących Nr 10 VII Liceum Ogólnokształcące im. Dąbrówki i Gimnazjum Dwujęzyczne ul. S. ŻEROMSKIEGO 8/12</p>
270	<p>Wszystkie budynki przy ulicach: CIENISTA, DOBRA, HOŻA, LUBA, ŁADNA, MAJOWA, MIODOWA, NOWINA, PIĘKNA, POLSKA, RADOSNA, SWOJSKA, SZAFIROWA, SZCZĘSNA, WESOŁA, WIOSENNA, WONNA, ZIMOWA, ŻŁOTA oraz ulice: BUKOWSKA numery nieparzyste 107 - 129 J. H. DĄBROWSKIEGO numery parzyste 156 - 202 SZPITALNA 27/33 i numery parzyste 2-34</p>	<p>Szkoła Podstawowa Nr 70 ul. PIĘKNA 37</p>
271	<p>Wszystkie budynki przy ulicach: BIEBRZAŃSKA, BUŻAŃSKA, BYSTRZYCKA, NAREWSKA, NIDZIAŃSKA, PILICKA, PRADNICKA, 5 STYCZNIA, WIŚLANA, ŻARNOWIECKA oraz ulice: BUKOWSKA 285 J.H. DĄBROWSKIEGO numery nieparzyste 173 - 255 OSIEDLE LOTNICTWA POLSKIEGO</p>	<p>Zespół Szkół Nr 2 ul. HANGAROWA 14</p>
272	<p>Wszystkie budynki przy ulicach: BALONOWA, Z. BURZYŃSKIEGO, CZARNOHORSKA, DEDALA, DNIESTRZAŃSKA, DUNAJECKA, A. HABER-WŁYŃSKIEGO, HANGAROWA, F. HYNKA, L. IDZIKOWSKIEGO, IKARA, KARKONOSKA, A. KOPY, LATAWCOWA, LEDNICKA, LOTNICZA, ŁOBŻENICKA, NIEMEŃSKA, NOTECKA, OLZAŃSKA, M. PALUCHA, PILOTÓW, POPRADZKA, PRZELOT, S. SKARŻYŃSKIEGO, SPADOCHRONOWA, STARTOWA, STEROWA, SYTKOWSKA, K. SZAŁASA, SZYBOWCOWA, TANEWSKA, TATRZAŃSKA, WIGURY, WISŁOCKA, WYRZYSKA, WZLOTOWA, ŻUŁAWSKA, ŻWIRKI oraz ulice: J. H. DĄBROWSKIEGO numery nieparzyste 257 - 309, numery parzyste 288 - 338 LUTYCKA 34-60</p>	<p>Zespół Szkół Nr 2 ul. HANGAROWA 14</p>
273	<p>A. ARCTA, J. BAJANA, S. DRZEWIECKIEGO, A. KOCJANA, S. LATWISA, J. MEISSNERA, J. NAGÓRSKIEGO, C. TAŃSKIEGO, P. ZOŁOTOWA,</p>	<p>Siedziba Rady Osiedla Lotników Wielkopolskich ul. J. NAGÓRSKIEGO 16</p>

274	<p>Wszystkie budynki przy ulicach: BARTOSZYCKA, BESKIDZKA, BIAŁOGARDZKA, BIAŁOŚLIWSKA, BIESZCZADY, BRODNICKA, BUDZYŃSKA, CHODZIESKA, CZAPLINECKA, CZARNKOWSKA, CZŁUCHOWSKA, HALNA, KARPACKA, KOŁOBRZESKA, ŁOMNICKA, MASZEWSKA, MAZURSKA, OLSZTYŃSKA, PODGAJSKA, ROGOZIŃSKA, SULISZEWSKA, TRZCIANECKA, WIERCHOWA, WOLIŃSKA, ZAGÓRZYCKA oraz ulice: BISKUPIŃSKA 1-10a J.H. DĄBROWSKIEGO numery nieparzyste 341 - 419 LĘBORSKA 1 - 46 LUBOWSKA numery nieparzyste 1 - 37, numery parzyste 2 - 50 MYŚLIBORSKA numery nieparzyste 1 - 43, numery parzyste 2 - 40 POLANOWSKA 1 - 32 SANTOCKA numery parzyste 8 - 54 SIANOWSKA 1 - 55 TRZEBIATOWSKA numery nieparzyste 1 - 53, numery parzyste 2 - 48</p>	Zespół Szkół Nr 1 ul. LEŚNOWOLSKA 35
275	<p>Wszystkie budynki przy ulicach: ARCHITEKTÓW, CZECHOWSKA, CZERSKA, DROGOWCÓW, GEODETÓW, GORAJSKA, KARLIŃSKA, KARSIŃSKA, LEMIERZYCKA, LUBIATOWSKA, LUBOSIŃSKA, ŁUPOWSKA, MARGONIŃSKA, MELIORANTÓW, MROWIŃSKA, MUSZKOWSKA, NOWOKRAMSKA, OWCZARSKA, OWNICKA, PELPLIŃSKA, PNIEWSKA, POŁCZYŃSKA, PRUSIMSKA, PRZYBRODZKA, PRZYTOCZNA, RYBOJADZKA, SĘPOLEŃSKA, SKARSZEWSKA, STAROGARDZKA, SUŁOWSKA, TUCHOLSKA, WEJHEROWSKA, WICHROWA, WITUCHOWSKA oraz ulice: DARŁOWSKA numery nieparzyste 1 - 51, numery parzyste 4 - 42 J. H. DĄBROWSKIEGO numery nieparzyste 423 - 465, numery parzyste 342 - 572 LEŚNOWOLSKA numery parzyste 2 - 26a SANTOCKA numery nieparzyste 1 - 13 SIANOWSKA numery nieparzyste 57 – 101/101a</p>	Zespół Szkół Nr 1 ul. LEŚNOWOLSKA 35
276	<p>Wszystkie budynki przy ulicach: BIAŁOBORSKA, BRANIEWSKA, CHARZYKOWSKA, CZŁOPSKA, ELBLĄSKA, FROMBORSKA, GNIEWSKA, GORZYŃSKA, GRUDZIĄDZKA, IZBICKA, KOCIEWSKA, KOŚCIERZYŃSKA, KWIDZYŃSKA, ŁAGOWSKA, ŁEBSKA, MALBORSKA, MIĘDZYDROJSKA, NAD MIEDZĄ, OLECKA, OLIWSKA, ORNECKA, PASTĘCKA, PRZYGRANICZNA, PUCKA, STOBNICKA, ŚWIECKA, TCZEWSKA, WARPNOWSKA, WIRSKA, ZAKRZEWSKA, ŻUKOWSKA oraz ulice: DARŁOWSKA numery nieparzyste 53 - 71, numery parzyste 46 – 54 J. H. DĄBROWSKIEGO numery nieparzyste 467 - 551 LEŚNOWOLSKA numery nieparzyste 1 - 35/37, numery parzyste 28 – 36 LĘBORSKA 47 - 71a LUBOWSKA numery nieparzyste 39 - 73, numery parzyste 52 – 100 MYŚLIBORSKA numery nieparzyste 47 - 89, numery parzyste 42 – 76 POLANOWSKA 35 – 181 SANTOCKA numery nieparzyste 15 – 49 SIANOWSKA numery parzyste 56 - 160, numery nieparzyste 127 - 131, SŁUPSKA 1 - 163, TRZEBIATOWSKA numery nieparzyste 57 – 87, numery parzyste 50 - 72</p>	Zespół Szkół Nr 1 ul. LEŚNOWOLSKA 35

277	<p>Wszystkie budynki przy ulicach: BARCZEWSKA, DOBROMIEJSKA, GOŁDAPSKA, GRAJEWSKA, JAROCIŃSKA, JASTROWSKA, JEZIORAŃSKA, KRAJENECKA, LIDZBARSKA, ŁAGIEWNICKA, ŁÓDZKA, MIKOŁAJECKA, MŁAWSKA, OSTROŁĘCKA, OSTRÓDZKA, PRZASNYSKA, PSARSKIE, RADLIŃSKARYPIŃSKA, RZESZOWSKA, SŁODYŃSKA, SUWALSKA, WAŁECKA, ŻNIŃSKA, ŻUROMIŃSKA oraz ulice: BISKUPIŃSKA 27-140, 144, 146 KOSZALIŃSKA 1 - 71</p>	<p>Schronisko Młodzieżowe ul. BISKUPIŃSKA 27 ♣</p>
278	<p>Wszystkie budynki przy ulicach: AJSCHYLOSA, ARYSTOFANESA, M. BUŁHAKOWA, J. BUNINA, K. BUNSCHA, A. CZECHOWA, EURYPIDESA, N. GOGOLA, A. GOŁUBIEWA, W. GOMBROWICZA, HOMERA, HORACEGO, K. IRZYKOWSKIEGO, JUWENALISA, J. KASPROWICZA, M. LERMONTOWA, LITERACKA, LUKRECJUSZA, OWIDIUSZA, PLAUTA, L. PROROKA, A. PUSZKINA, SAFONY, SENEKI, SOFOKLESA, TEOKRYTA, L. TOŁSTOJA, J. TURGIENIEWA, M. WAŃKOWICZA, WERGILIUSZA</p>	<p>Administracja Spółdzielni Mieszkaniowej „Wiktoria” ul. HORACEGO 19b</p>
279	<p>Wszystkie budynki przy ulicach: ADMIRALSKA, ALTANOWA, BIWAKOWA, BOJEROWA, BOSMAŃSKA, CHOJNICKA, DOLNE CHYBY, FREGATOWA, GALEONOWA, JACHTOWA, KAJAKOWA, KAPITAŃSKA, KARAWELOWA, KAPIELOWA, KIERSKA, KOMANDORSKA, KORWETOWA, LILIOWA, MARYNARSKA, MORSKA, NAD JEZIOREM, OKRĘTOWA, PAWŁOWICKA, PGR WIELKIE, PODJAZDOWA, REGATOWA, REKREACYJNA, RETMAŃSKA, SANATORYJNA, SPACEROWA, SZKUNEROWA, SZKUTNICZA, SZTORMOWA, TURYSTYCZNA, UZDROWISKOWA, WILKÓW MORSKICH, WILLOWA, WYPOCZYNKOWA, ŻAGŁOWA oraz ulica: SŁUPSKA 234</p>	<p>Szkoła Podstawowa Nr 28 ul. CHOJNICKA 57</p>
280	<p>Wszystkie budynki przy ulicach: BIAŁCZAŃSKA, BIECKA, BUSKA, CHOCHOŁOWSKA, CIECHOCIŃSKA, CIEPLICKA, CZORSZTYŃSKA, DRUSKIENICKA, DUKIELSKA, DUSZNICKA, IWONICKA, JASIELSKA, JASTARNICKA, KARTUSKA, KARWIŃSKA, KOSOWSKA, KOWARSKA, KRYNICKA, KUDOWSKA, LADECKA, LIMANOWSKA, LUBIEŃSKA, LUBOMIERSKA, MIĘDZYLESKA, MORSZYŃSKA, MUSZYŃSKA, NAŁĘCZOWSKA, NIEPOŁOMICKA, Z. PAJZDERSKIEGO, PORONIŃSKA, RABCZAŃSKA, RACIBORSKA, REWALSKA, Z. ROŻKA, H. RZEPECKIEJ, Z. SOKOLNICKIEJ, SOPOCKA, STRAŻY LUDOWEJ, SZAFIARSKA, SZCZAWNICKA, ŚWIERADOWSKA, TRUSKAWIECKA, A. TUŁODZIECKIEJ, TYLICKA, TYSKA, WĘGORZEWSKA, ZAKOPIAŃSKA, ŻEGIESTOWSKA oraz ulice: J. OMAŃKOWSKIEJ 1 - 31 E. RACZYŃSKIEGO numery nieparzyste 1 - 89 STRZESZYŃSKA numery nieparzyste 21 - 293, numery parzyste 86 - 192 SZARYCH SZEREGÓW numery parzyste 2 - 8 Z. ZALESKIEGO 1 - 11</p>	<p>Szkoła Podstawowa Nr 62 ul. DRUSKIENICKA 32</p>

281	<p>Wszystkie budynki przy ulicach: A. CIESZKOWSKIEGO, A. DANYSZ, E. DEMBOWSKIEGO, J. DRWĘSKIEGO, F. FIRLIKA, J. KACZMARKA, A. KARPIŃSKIEJ, G. KONATKOWSKIEJ, U. LEDÓCHOWSKIEJ, J. ŁĘGOWSKIEGO, F. MARCINIAKA, J. RAKOWICZA, T. RUGEGO, M. C. RYDLEWSKICH, SUCHOLESKA, SYNÓW PUŁKU, H. SZAFRAN, M. WICHERKIEWICZ, WIETRZYKOWSKICH, J. A. WOJKOWSKICH, J. J. ŻNINIEWICZÓW oraz ulice: OBORNICKA numery nieparzyste 231- 341 J. OMAŃKOWSKIEJ 32/34 – 112 E. RACZYŃSKIEGO numery parzyste 2 - 94 STRZESZYŃSKA numery parzyste 36 - 78, 194 - 270 SZARYCH SZEREGÓW numery nieparzyste 1 - 39 numery parzyste 10 – 36 Z. ZALESKIEGO 12 – 31</p>	<p>„PeKaBex” Poznańska Korporacja Budowlana S.A. ul. SZARYCH SZEREGÓW 23</p>
282	<p>Wszystkie budynki przy ulicach: BRONOWA, J. DOBROGOJSKIEGO, M. DOBRZYCKIEGO, K. DRUŻBICKIEGO, JURASZÓW, KOWALSKA, L. PRZYŁUSKIEGO, SIEWNA, TRÓJPOLE, TURKUSOWA, W. WITOSA, A. WRZOSKA, K. ŻEGOCKIEGO, K. ZAKRZEWSKIEGO oraz ulice: LUTYCKA 122 PIĄTKOWSKA numery nieparzyste 169 – 209, numery parzyste 184 – 214 WINIARSKA numery nieparzyste 53 - 71</p>	<p>Zespół Szkół Nr 3 os. WINIARY 2</p>
283	<p>Wszystkie budynki przy ulicach: Św. LEONARDA, PLEBAŃSKA, T. REJTANA oraz ulica: PIĄTKOWSKA numery nieparzyste 121 - 163 OSIEDLE WINIARY</p>	<p>Zespół Szkół Nr 3 os. WINIARY 2</p>
284	<p>Wszystkie budynki przy ulicach: BŁĘKITNA, DOJAZD, GOŁĘCIŃSKA, LAZUROWA, PODOLAŃSKA, PRZESWIT oraz ulice: SZYDŁOWSKA 53, 58 - 64c WOJSKA POLSKIEGO 84, 96</p>	<p>Akademia Rolnicza ul. WOJSKA POLSKIEGO 28</p>
285	<p>Wszystkie budynki przy ulicach: GÓRALSKA, KASZUBSKA, KUJAWSKA, MAZOWIECKA, PLAC ORAWSKI, PLAC SPISKI, PODHALAŃSKA, PODLASKA, PODOLSKA, POMORSKA, ŚLĄSKA, WARMIŃSKA oraz ulice: WOJSKA POLSKIEGO numery nieparzyste 1 – 79, 85, numery parzyste 6, 64/66 - 68b WOŁYŃSKA 1 – 18</p>	<p>Osiedlowy Dom Kultury „Wierzbak” ul. WOJSKA POLSKIEGO 6/8</p>
286	<p>Wszystkie budynki przy ulicach: NAD POTOKIEM, SPIEWAKÓW, WIECE oraz ulice: SOKOŁA 1 – 24 WOJSKA POLSKIEGO numery parzyste 10-12, 18/20-22 WOŁYŃSKA 20 - 40a ŹRÓDLANA numery nieparzyste 1 - 19, numery parzyste 4 – 34</p>	<p>Instytut Technologii Drewna ul. WINIARSKA 1</p>
287	<p>Wszystkie budynki przy ulicach: BONIN, KORONNA, WIDNA, ZJAZD oraz ulice: PIĄTKOWSKA numery nieparzyste 103 - 119 SOKOŁA numery nieparzyste 37 - 59 SZYDŁOWSKA numery parzyste 4 - 46, numery nieparzyste 29 - 41 WINIARSKA numery parzyste 2 - 54 ŹRÓDLANA numery nieparzyste 23 - 39, numery parzyste 36 - 50</p>	<p>XXV Liceum Ogólnokształcące im. Gen. Jadwigi Zamoyskiej ul. WIDNA 1</p>

288	Wszystkie budynki przy ulicach: CHEŁMIŃSKA, MICHAŁOWSKA, SOCHACZEWSKA oraz ulice: GENERAŁA ST. MACZKA 1-16 PIĄTKOWSKA numery nieparzyste 65 - 87d SZYDŁOWSKA numery nieparzyste 1 - 21	Szkoła Podstawowa Nr 89 ul. SOCHACZEWSKA 3
289	GENERAŁA ST. MACZKA 17 - 28a PIĄTKOWSKA numery nieparzyste 39 - 57 URBANOWSKA numery parzyste 2 - 36d	Szkoła Podstawowa Nr 89 ul. SOCHACZEWSKA 3
290	Wszystkie budynki przy ulicach: BOCIANIA, M. DRZYMAŁY, DWORKOWA, GRUDZIENIEC, KLIN, KURPIOWSKA, LITEWSKA, ŁADY, MAŁOPOLSKA, NAD WIERZBAKIE, NISKA, PAŁUCKA, POLESKA, ALEJA WIELKOPOLSKA, ŻMUDZKA oraz ulice: K. PUŁASKIEGO numery nieparzyste 9 - 17 URBANOWSKA numery nieparzyste 1 - 47	Szkoła Podstawowa Nr 73 i Gimnazjum Nr 63 ul. M. DRZYMAŁY 4/6
291	Ginekologiczno-Położniczy Szpital Kliniczny Akademii Medycznej im. K. Marcinkowskiego Samodzielny Publiczny Zakład Opieki Zdrowotnej	Ginekologiczno-Położniczy Szpital Kliniczny Akademii Medycznej im. K. Marcinkowskiego Samodzielny Publiczny Zakład Opieki Zdrowotnej ul. POLNA 33
292	Wielkopolskie Centrum Chorób Płuc i Gruźlicy Samodzielny Publiczny Zakład Opieki Zdrowotnej	Wielkopolskie Centrum Chorób Płuc i Gruźlicy Samodzielny Publiczny Zakład Opieki Zdrowotnej ul. A. SZAMARZEWSKIEGO 62
293	Samodzielny Publiczny Szpital Kliniczny Nr 1 Przemienienia Pańskiego	Samodzielny Publiczny Szpital Kliniczny Nr 1 Przemienienia Pańskiego ul. A. SZAMARZEWSKIEGO 84
294	Szpital Wojewódzki	Szpital Wojewódzki ul. JURASZÓW 1
295	Zespół Opieki Zdrowotnej MSW i A	Zespół Opieki Zdrowotnej MSW i A ul. DOJAZD 34
296	Zakład Opieki Zdrowotnej Poznań-Jeżyce Szpital im. F. Raszei	Zakład Opieki Zdrowotnej Poznań- Jeżyce Szpital im. F. Raszei ul. A. MICKIEWICZA 2
297	Dom Pomocy Społecznej	Dom Pomocy Społecznej ul. BUKOWSKA 27/29
298	Szpital Rehabilitacyjny dla Dorosłych	Szpital Rehabilitacyjny dla Dorosłych ul. UZDROWISKOWA 2 Poznań – Kiekrz
299	Dom Studencki Uniwersytetu im. A. Mickiewicza „Jowita”	Dom Studencki Uniwersytetu im. A. Mickiewicza „Jowita” ul. ZWIERZYŃIECKA 7
300	Dom Studencki Akademii Medycznej „Wawrzynek”	Dom Studencki Akademii Medycznej „ Wawrzynek ” ul. WAWRZYŃIAKA 23/25

Legenda:

♿ - lokale komisji dostosowane do potrzeb osób  
niepełnosprawnych

## 1583

### UCHWAŁA Nr VIII/70/03 RADY MIEJSKIEJ TURKU

z dnia 24 kwietnia 2003 r.

#### w sprawie utworzenia obwodu głosowania w szpitalu w celu przeprowadzenia głosowania w referendum ogólnokrajowym

Na podstawie art. 6 ust. 1 pkt 2 i ust. 2 ustawy z dnia 14 marca 2003 roku o referendum ogólnokrajowym (Dz.U. Nr 57, poz. 507) oraz art. 30 ust. 1 i 3 ustawy z dnia 12 kwietnia 2001 roku - Ordynacja wyborcza do Sejmu Rzeczypospolitej Polskiej i do Senatu Rzeczypospolitej Polskiej (Dz.U. Nr 46, poz. 499 z późniejszymi zmianami) uchwała się, co następuje:

§1. 1. Na obszarze Gminy Miejskiej Turek tworzy się obwód głosowania w szpitalu.

2. Ustala się granice obwodu, o którym mowa w ust. 1, jego numer oraz siedzibę obwodowej komisji do spraw referendum zgodnie z załącznikiem do niniejszej uchwały.

§2. Wykonanie uchwały powierza się Burmistrzowi Miasta

§3. Uchwała wchodzi w życie z dniem podjęcia i podlega ogłoszeniu w Dzienniku Urzędowym Województwa Wielkopolskiego.

Przewodniczący Rady  
(-) Jerzy Wesółowski

Załącznik  
do uchwały Nr VIII/70/03  
Rady Miejskiej Turku  
z dnia 24 kwietnia 2003 r.

Numer obwodu głosowania	Granice obwodu głosowania	Siedziba obwodowej komisji do spraw referendum
14	Samodzielny Publiczny Zespół Opieki Zdrowotnej w Turku	Samodzielny Publiczny Zespół Opieki Zdrowotnej w Turku ul. Poduchowne 1

## 1584

### UCHWAŁA Nr XVII/117/IV2003 RADY MIASTA POZNANIA

z dnia 29 kwietnia 2003 r.

#### w sprawie zmiany uchwały Nr XVI/115/IV/2003 Rady Miasta Poznania z dnia 24 kwietnia 2003 r. w sprawie utworzenia obwodów głosowania w szpitalach, zakładach pomocy społecznej, Areszcie Śledczym, domach studenckich i zespołach domów studenckich oraz zmian w podziale Miasta na obwody głosowania

Na podstawie art. 6 ust. 1 pkt 3, art. 6 ust. 2 ustawy z dnia 14 marca 2003 r. o referendum ogólnokrajowym (Dz.U. Nr 57, poz. 507) oraz art. 30 ust. 2 i 3 ustawy z dnia 12 kwietnia 2001 r. - Ordynacja wyborcza do Sejmu Rzeczypospolitej Polskiej i do Senatu Rzeczypospolitej Polskiej (Dz.U. Nr 46, poz. 499, Nr 74, poz. 786, Nr 154, poz. 1802, z 2002 r. Nr 14, poz. 128, Nr 127, poz. 1089 i Nr 113, poz. 984) - uchwała się, co następuje:

§1. W Uchwale Nr XVI/115/IV/2003 Rady Miasta Poznania z dnia 24 kwietnia 2003 r. wprowadza się następującą zmianę:

- w §1 dodaje się punkt 34 w brzmieniu:

„34. ODDZIALE ZEWNĘTRZNYM ARESZTU ŚLEDCZEGO W POZNANIU

z siedzibą w: Oddziale Zewnętrznym Aresztu Śledczego w Poznaniu,

ul. Nowosolska 40",  
któremu nadaje się numer 301.

§2. Uchwała wchodzi w życie z dniem podjęcia, podlega ogłoszeniu w Dzienniku Urzędowym Województwa Wielko-

polskiego oraz podaniu do publicznej wiadomości w sposób zwyczajowo przyjęty.

Przewodniczący Rady  
Miasta Poznania  
(-) *Przemysław Alexandrowicz*

## 1585

### KOMUNIKAT STAROSTY KALISKIEGO

z dnia 6 maja 2003 r.

#### w sprawie zgłaszania kandydatów na członków powiatowych społecznych rad do spraw osób niepełnosprawnych

Na podstawie art. 44c ust. 2 i 3 ustawy z dnia 27 sierpnia 1997 r. o rehabilitacji zawodowej i społecznej oraz zatrudnianiu osób niepełnosprawnych (Dz.U. Nr 123, poz. 776 ze zm.) oraz §9 ust. 1 rozporządzenia Ministra Gospodarki, Pracy i Polityki Społecznej z dnia 25 marca 2003 r. w sprawie organizacji oraz trybu działania wojewódzkich i powiatowych społecznych rad do spraw osób niepełnosprawnych (Dz.U. nr 62, poz. 560) Starosta Kaliski ogłasza nabór kandydatów

na członków powiatowej społecznej rady do spraw osób niepełnosprawnych.

Działające na terenie Powiatu Kaliskiego organizacje pozarządowe, fundacje oraz jednostki samorządu terytorialnego (powiaty i gminy) mogą zgłaszać po jednym kandydacie w terminie do dnia 31 maja 2003 r.

Starosta  
(-) *Leszek Aleksandrak*

## 1586

### OGŁOSZENIE STAROSTY POZNAŃSKIEGO

z dnia 7 maja 2003 r.

W związku z wejściem w życie Rozporządzenia Ministra Gospodarki, Pracy i Polityki Społecznej z dnia 25 marca 2003 r. w sprawie organizacji oraz trybu działania wojewódzkich i powiatowych społecznych rad do spraw osób niepełnosprawnych (Dz.U. Nr 62 poz. 560) informuję, że organizacje i organy, o których mowa w art. 44c ust. 1 i 2 ustawy z dnia 27 sierpnia 1997 r. o rehabilitacji zawodowej i społecznej oraz zatrudnianiu osób niepełnosprawnych działające na terenie powiatu poznańskiego mogą zgłaszać po jednym

kandydacie na członka powiatowej społecznej rady ds. osób niepełnosprawnych.

Propozycje osobowe można składać na adres Starostwa Powiatowego w Poznaniu, ul. Jackowskiego 18 w terminie 30 dni od dnia ukazania się Wojewódzkiego Dziennika Urzędowego, w którym opublikowane zostanie niniejsze ogłoszenie.

Starosta Poznański  
(-) *Jan Grabkowski*



## 1587

## SPRAWOZDANIE WÓJTA GMINY SKULSK

## z wykonania budżetu gminy za rok 2002

WYKONANIE DOCHODÓW I WYDATKÓW BUDŻETU  
ZA 2002 ROK WEDŁUG DZIAŁÓW, ROZDZIAŁÓW I PARAGRAFÓW

## I. DOCHODY

w zł

Dz.	Rozdz.	§	Nazwa działu, rozdziału i paragrafu	Plan dochód 2002 r.	Wykonanie
010			Rolnictwo i łowiectwo	10.000	13.189
	01022		Zwalczanie chorób zakaźnych zwierząt oraz badania monitoringowe pozostałości chemicznych i biologicznych w tkankach zwierząt i produktów pochodzenia zwierzęcego	8.000	11.239
		049	Wpływy z innych lokalnych opłat pobieranych przez jednostki samorządu terytorialnego na podstawie odrębnych ustaw	8.000	11.239
	01030		Izby rolnicze	2.000	1.950
		270	Środki na dofinansowanie własnych zadań bieżących gmin (związków gmin) powiatów (związków powiatów) samorządów wojewódzkich, pozyskane z innych źródeł	2.000	1.950
020			Leśnictwo	1.100	1.054
	02001		Gospodarka leśna	1.100	1.054
		075	Dochody z najmu i dzierżawy składników majątkowych Skarbu Państwa lub jednostek samorządu terytorialnego oraz innych umów o podobnym charakterze	1.100	1.054
600			TRANSPORT I ŁĄCZNOŚĆ	353.150	353.150
	60016		Drogi publiczne gminne	353.150	353.150
		626	Dotacje otrzymane z funduszy celowych na finansowanie lub na dofinansowanie kosztów realizacji inwestycji i zakupów inwestycyjnych jednostek sektora finansów publicznych.	353.150	353.150
700			GOSPODARKA MIESZKANIOWA	167.038	167.558
	70005		Gospodarka gruntami i nieruchomościami	167.038	167.558
		075	Dochody z najmu i dzierżawy składników majątkowych skarbu państwa lub jednostek samorządu terytorialnego oraz innych umów o podobnym charakterze	338	545
		077	Wpłaty z tytułu odpłatnego nabycia prawa własności nieruchomości	166.700	166.773
		091	Odsetki od nieterminowych wpłat i opłat z tytułu podatku	-	240
750			ADMINISTRACJA PUBLICZNA	51.300	46.2^5
	75023		Urzędy gmin	2.300	2.206
		097	Wpływy z różnych dochodów	2.300	2.206
	75095		Pozostała działalność	49.000	44.019
		048	Wpływy z opłat za zezwolenie za sprzedaż alkoholu	49.000	44.019
756			DOCHODY OD OSÓB PRAWNYCH, OD OSÓB FIZYCZNYCH I INNYCH JEDNOSTEK NIE POSIADAJĄCYCH OSOBOWOŚCI PRAWNYCH	1.649.655	1.482.122
	75601		Wpływy z podatku od osób fizycznych	16.500	14.714
		035	Podatek od działalności gospodarczej od osób fizycznych opłaconych w formie kary podatkowej	16.000	13.353
		091	Odsetki od nieterminowych wpłat z tytułu podatków i opłat	500	1.361
	75615		Wpływy z podatku rolnego, podatku leśnego, podatku od czynności cywilno-prawnych oraz od podatków i opłat lokalnych od osób prawnych innych jednostek organizacyjnych	474.350	417.339
		031	Podatek od nieruchomości	462.650	406.315
		032	Podatek rolny	1.500	1.209
		033	Podatek leśny	8.200	8.182
		050	Podatek od czynności cywilno prawnych	2.000	1.466
		091	Odsetki od nieterminowych wpłat z tytułu podatków i opłat	-	167
	75616		Wpływy z podatku rolnego, podatku leśnego, podatku od spadków i darowizn, podatku od czynności cywilno prawnych oraz podatków i opłat lokalnych od osób fizycznych	534.832	502.623
		031	Podatek od nieruchomości	260.000	231.565
		032	Podatek rolny	203.500	188.235

	033	Podatek leśny	570	678
	034	Podatek od środków transportowych	26.000	27.386
	036	Podatek od spadków i darowizn	3.800	2.944
	043	Wpływy z opłaty targowej	8.300	7.700
	045	Wpływy z opłaty administracyjnej za czynności urzędowe	-	2.007
	049	Wpływy z innych lokalnych opłat pobieranych przez jednostki samorządu terytorialnego na podstawie odrębnych ustaw		342
	050	Podatek od czynności cywilno - prawnych	30.000	40.887
	091	Odsetki od nieterminowych wpłat z tytułu podatków opłat	2.662	879
75618		Wpływy z innych opłat stanowiących dochody jednostek samorządu terytorialnego	50.000	16.815
	041	Wpływy z opłaty skarbowej	50.000	16.718
	091	Odsetki od nieterminowych wpłat z tytułu podatków i opłat	-	97
75621		Udziały gmin w podatkach stanowiących dochód budżetu państwa	573.973	530.631
	001	Podatek dochodowy od osób fizycznych	572.973-	529.963
	002	Podatek dochodowy od osób prawnych	1.000	668
758		RÓŻNE ROZLICZENIA	4.930.791	4.922.972
	75801	Część oświatowa subwencji ogólnej dla jednostek samorządu terytorialnego	3.257.128	3.257.128
	292	Subwencje ogólne z budżetu państwa	3.257.128	3.257.128
75802		Część podstawowa subwencji ogólnej dla gmin	1.429.182	1.429.182
	292	Subwencje ogólne z budżetu państwa	1.429.182	1.429.182
75805		Część rekompensująca subwencji ogólnej dla gmin	234.481	234.481
	292	Subwencje ogólne z budżetu państwa	234.481	234.481
75814		Różne rozliczenia finansowe	10.000	2.181
	035	Podatek od działalności gospodarczej od osób fizycznych opłaconych w formie kary podatkowej	-	-316
	036	Podatek od spadków i darowizn	-	-107
	050	Podatek od czynności cywilno prawnych	-	-62
	091	Odsetki od nieterminowych wpłat z tytułu podatków i opłat	-	-313
	092	Pozostałe odsetki	10.000	2.979
801		OŚWIATA I WYCHOWANIE	72.745	72.745
	80101	Szkoły Podstawowe	30.126	30.126
	203	Dotacje celowe otrzymane z budżetu państwa na realizację własnych zadań bieżących gmin (związków gmin)	30.126	30.126
	80110	Gimnazja	19.766	19.766
	203	Dotacje celowe otrzymane z budżetu państwa na realizację własnych zadań bieżących gmin (związków gmin)	19.766	19.766
	80195	Pozostała działalność	22.853	22.853
	203	Dotacje celowe otrzymane z budżetu państwa na realizację własnych zadań bieżących gmin (związków gmin)	22.853	22.853
853		OPIEKA SPOŁECZNA	44.290	44.341
	85315	Dodatki mieszkaniowe	8.970	8.970
	203	Dotacje celowe otrzymane z budżetu państwa na realizację własnych zadań bieżących gmin	8.970	8.970
	85328	Usługi opiekuńcze i specjalistyczne usługi opiekuńcze	2.000	2.051
	083	Wpływy z usług	2.000	2.051
	85395	Pozostała działalność	33.320	33.320
	203	Dotacje celowe otrzymane z budżetu państwa na realizację własnych zadań bieżących gmin (związków gmin)	33.320	33.320
854		EDUKACYJNA OPIEKA WYCHOWAWCZA	1.378	1.378
	85401	Świetlice szkolne	1.378	1.378
	203	Dotacje celowe otrzymane z budżetu państwa na realizację własnych zadań bieżących gmin (związków gmin)	1.378	1.378
900		GOSPODARKA KOMUNALNA I OCHRONA ŚRODOWISKA	50.000	50.500
	90001	Gospodarka ściekowa i ochrona wód	50.000	50.500
	626	Dotacje otrzymane z funduszy celowych na finansowanie lub dofinansowanie kosztów realizacji inwestycji i zakupów inwestycyjnych jednostek sektora finansów publicznych	50.000	50.000
	629	Środki na dofinansowanie własnych inwestycji gmin (związków gmin), powiatów (związków powiatów), samorządów województw, pozyskane z innych źródeł		500
		RAZEM ZADANIA WŁASNE	7.331.447	7.155.234
750		ADMINISTRACJA PUBLICZNA	70.070	70.070
	75011	Urzędy wojewódzkie	48.900	48.900
	201	Dotacje celowe otrzymane z budżetu państwa na realizację zadań bieżących z zakresu administracji rządowej oraz innych zadań zleconych gminom (związkom gmin) ustawami	48.900	48.900

	75056		Spisy powszechnie i inne	21.170	21.170
		201	Dotacje celowe otrzymane z budżetu państwa na realizację zadań bieżących z zakresu administracji rządowej oraz innych zadań zleconych gminom (związkom gmin)	21.170	21.170
751			URZĘDY NACZELNYCH ORGANÓW WŁADZY PAŃSTWOWEJ KONTROLI I OCHRONY PRAWA ORAZ SĄDOWNICTWA	35.068	21.103
	75101		Urzędu naczelnych organów władzy państwowej kontroli i ochrony prawa	850	850
		201	Dotacje celowe otrzymane z budżetu państwa na realizację zadań bieżących z zakresy administracji rządowej oraz innych zadań zleconych gminom (związkom gmin) ustawami	850.	850
	75109		Wybory do rad gmin, rad powiatów i sejmików województw oraz referenda gminne powiatowe i wojewódzkie	34.218	20.253
		201	Dotacje celowe otrzymane z budżetu państwa na realizację zadań bieżących z zakresy administracji rządowej oraz innych zadań zleconych gminom (związkom gmin) ustawami	34.218	20.253
754			BEZPIECZEŃSTWO PUBLICZNE I OCHRONA PRZECIWPOŻAROWA	600	600
	75414		Obrona cywilna	600	600
		201	Dotacje celowe otrzymane z budżetu państwa na realizację zadań bieżących z zakresy administracji rządowej oraz innych zadań zleconych gminom (związkom gmin) ustawami	600	600
801			OŚWIATA I WYCHOWANIE	4.500	4.500
	80101		Szkoły Podstawowe	4.500	4.500
		201	Dotacje celowe otrzymane z budżetu państwa na realizację zadań bieżących z zakresy administracji rządowej oraz innych zadań zleconych gminom (związkom gmin) ustawami	4.500	4.500
853			OPIEKA SPOŁECZNA	573.262	517.927
	85313		Składki na ubezpieczenia zdrowotne za osoby pobierające niektóre świadczenia z pomocy społecznej	65.600	19.187
		201	Dotacje celowe otrzymane z budżetu państwa na realizacje zadań bieżących z zakresu administracji rządowej oraz innych zadań zleconych gminom (związkom gmin) ustawami	65.600	19.187
	85314		Zasiłki i pomoc w naturze oraz składki na ubezpieczenie społeczne i zdrowotne	409.000	409.000
		201	Dotacje celowe otrzymane z budżetu państwa na realizację zadań bieżących z zakresu administracji rządowej oraz innych zadań zleconych gminom (związkom gmin) ustawami	409.000	409.000
	85316		Zasiłki rodzinne pielęgnacyjne i wychowawcze	15.000	15.000
		201	Dotacje celowe otrzymane z budżetu państwa na realizację zadań bieżących z zakresy administracji rządowej oraz innych zadań zleconych gminom (związkom gmin) ustawami	15.000	15.000
	85319		Ośrodki pomocy społecznej	71.500	71.500
		201	Dotacje celowe otrzymane z budżetu państwa na realizację zadań bieżących z zakresy administracji rządowej oraz innych zadań zleconych gminom (związkom gmin) ustawami	71.500	71.500
	85395		Pozostała działalność	12.162	3.240
		201	Dotacje celowe otrzymane z budżetu państwa na realizację zadań bieżących z zakresy administracji rządowej oraz innych zadań zleconych gminom (związkom gmin) ustawami	4.149	3,240
		244	Dotacje otrzymane z funduszy celowych na realizację zadań bieżących jednostek sektora finansów publicznych	8,013	.
900			GOSPODARKA KOMUNALNA I OCHRONA ŚRODOWISKA	104.134	104.134
	90015		Oświetlenie ulic placów i dróg	104.134	104.134
		201	Dotacje celowe otrzymane z budżetu państwa na realizację zadań bieżących z zakresu administracji rządowej oraz innych zadań zleconych gminom (związkom gmin)	104.134	104.134
			RAZEM ZADANIA ZLECONE	787.634	718.334
			OGÓŁEM DOCHODY	8.119.081	7.873.568

## II. WYDATKI

w zł.

Dz.	Rozdz.	§	Nazwa działu, rozdziału i paragrafu	Plan wydatków	Wykonanie
010			ROLNICTWO	24.600	21.177
	01030		Izby rolnicze	6.100	5.275
		2850	Wpłaty gmin na rzecz izb rolniczych w wysokości 2% uzyskanych wpływów z podatku rolnego	4.100	3.325
		3030	Różne wydatki na rzecz osób fizycznych	2.000	1.950
	01095		Pozostała działalność	18.500	15.902
		4210	Zakup materiałów i wyposażenia	4.000	2.771
		4300	Zakup usług pozostałych	14.500	13.131
600			TRANSPORT I ŁĄCZNOŚĆ	1.183.893	887.836
	60014		Drogi publiczne powiatowe	60.089	60.089
		6300	Wydatki na pomoc finansową udzieloną między jednostkami samorządu terytorialnego na dofinansowanie własnych zadań inwestycyjnych i zakupów inwestycyjnych	60.089	60.089
	60016		Drogi publiczne i gminne	1.123.804	827.747
		4210	Zakup materiałów i wyposażenia	4.830	4.719
		4270	Zakup usług remontowych	25.903	12.874
		4300	Zakup usług pozostałych	18.400	17.770
		6050	Wydatki inwestycyjne jednostek budżetowych	1.074.671	792.384
700			GOSPODARKA MIESZKANIOWA	42.900	42.830
	70005		Gospodarka gruntami i nieruchomościami	42.900	42.830
		4110	Składki na ubezpieczenia społeczne	21.500	21.431
		4300	Zakup usług pozostałych	21.400	21.399
710			DZIAŁALNOŚĆ USŁUGOWA	25.520	25.515
	71004		Plany zagospodarowania przestrzennego	25.520	25.515
		4210	Zakup materiałów i wyposażenia	25.520	25.515
750			ADMINISTRACJA PUBLICZNA	1.154.718	1.117.338
	75022		Rada gminy (miast i miast na prawach powiatu)	90.800	79.539
		3030	Różne wydatki na rzecz osób fizycznych	69.600	58.423
		4210	Zakup materiałów i wyposażenia	20.000	19.977
		4300	Zakup usług pozostałych	1.200	1.139
	75023		Urzędy gmin (miast i miast na prawach powiatu)	1.026.118	1.000.664
		4010	Wynagrodzenia osobowe pracowników	587.614	580.600
		4040	Dodatkowe wynagrodzenia roczne	42.900	42.063
		4110	Składki na ubezpieczenia społeczne	112.937	112.881
		4120	Składki na Fundusz Pracy	14.940	14.935
		4210	Zakup materiałów i wyposażenia	78.131	73.598
		4260	Zakup energii	26.068	23.519
		4270	Zakup usług remontowych	10.540	5.619.
		4300	Zakup usług pozostałych	89.760	86.522
		4410	Podróże służbowe krajowe	22.000	21.461
		4430	Różne opłaty i składki	18.000	16.238
		4440	Odpisy na zakładowy fundusz świadczeń socjalnych	23.228	23.228
	75047		Pobór podatków	17.886	17.221
		4100	Wynagrodzenia agencyjno prowizyjne	17.886	17.221
	75095		Pozostała działalność	19.914	19.914
		3030	Różne wydatki na rzecz osób fizycznych	19.800	19.800
		4410	Podróże służbowe krajowe	114	114
754			BEZPIECZEŃSTWO PUBLICZNE I OCHRONA PRZECIWPOŻAROWA	89.816	87.283
	75403		Jednostki terenowe policji.	1.616	1.615
		4210	Zakup materiałów i wyposażenia	1.616	1.615
	75405		Komendy powiatowe Policji	16.200	16.200
		6620	Dotacje celowe przekazane dla powiatu na inwestycje i zakupy inwestycyjne realizowane na podstawie porozumień(umów) między jednostkami samorządu terytorialnego.	16.200	16.200
	75412		Ochotnicze straże pożarne	72.000	69.468
		3030	Różne wydatki na rzecz osób fizycznych	4.100	3.933
		4110	Składki na ubezpieczenia społeczne	1.202	1.086
		4120	Składki na Fundusz Pracy	182	164
		4210	Zakup materiałów i wyposażenia	42.590	42.320
		4260	Zakup energii	1.100	1.083
		4270	Zakup usług remontowych	6.416	5.305
		4300	Zakup usług pozostałych	13.000	12.168
		4430	Różne opłaty i składki	3.410	3.409

757			OBŚLUGA DŁUGU PUBLICZNEGO	14.900	14.164
	75702		Obsługa papierów wartościowych, kredytów i pożyczek jednostek samorządu terytorialnego	14.900	14.164
		8100	Rozliczenia z bankami związane z obsługą długu publicznego	14.900	14.164
801			OŚWIATA I WYCHOWANIE	3.740.265	3.711.990
	80101		Szkoły podstawowe	2.376.287	2.348.055
		3020	Nagrody i wydatki osobowe nie zaliczane do wynagrodzeń	91.263	91.261
		4010	Wynagrodzenia osobowe pracowników	1.252.494	1.252.492
		4040	Dodatkowe wynagrodzenia roczne	104.399	104.398
		4110	Składki na ubezpieczenia społeczne	253.734	253.733
		4120	Składki na fundusz pracy	35.188	35.187
		4210	Zakup materiałów i wyposażenia	192.228	192.213
		4240	Zakup pomocy naukowych, dydaktycznych i książek	6.003	6.002
		4260	Zakup energii	32.988	32.988
		4270	Zakup usług remontowych	43.535	43.533
		4300	Zakup usług pozostałych	72.439	72.416
		4410	Podróże służbowo-krajowe	1.387	1.385
		4430	Różne opłaty i składki	562	562
		4440	Odpis na zakładowy fundusz świadczeń socjalnych	83.344	83.344
		4580	Pozostałe odsetki	2.891	2.891
		6050	Wydatki inwestycyjne jednostek budżetowych	203.832	175.650
	80104		Przedszkola przy szkołach podstawowych	276.516	276.499
		3020	Nagrody i wydatki osobowe nie zaliczane do wynagrodzeń	13.911	13.909
		4010	Wynagrodzenia osobowe pracowników	180.238	180.237
		4040	Dodatkowe wynagrodzenia roczne	11.349	11.348
		4110	Składki na ubezpieczenia społeczne	34.998	34.996
		4120	Składki na fundusz pracy	4.863	4.862
		4210	Zakup materiałów i wyposażenia	14.198	14.196
		4240	Zakup pomocy naukowych, dydaktycznych i książek	776	774
		4260	Zakup energii	3.234	3.233
		4300	Zakup usług pozostałych	2.012	2.008
		4410	Podróże służbowo- krajowe	70	69
		4440	Odpis na zakładowy fundusz świadczeń socjalnych	10.867	10.867
	80110		Gimnazja	814.466	814.455
		3020	Nagrody i wydatki osobowe nie zaliczane do wynagrodzeń	36.976	36.976
		4010	Wynagrodzenia osobowe pracowników	481.616	481.615
		4040	Dodatkowe wynagrodzenia roczne	36.435	36.435
		4110	Składki na ubezpieczenia społeczne	96.258	96.257
		4120	Składki na fundusz pracy	13.692	13.692
		4210	Zakup materiałów i wyposażenia	89.638	89.637
		4240	Zakup pomocy naukowych, dydaktycznych i książek	2.755	2.755
		4260	Zakup energii	4.304	4.304
		4270	Zakup usług remontowych	5.301	5.301
		4300	Zakup usług pozostałych	13.398	13.390
		4410	Podróże służbowo - krajowe	2.068	2.068
		4430	Różne opłaty i składki	858	858
		4440	Odpis na zakładowy fundusz świadczeń socjalnych	31.167	31.167
	80113		Dowożenie uczniów do szkół	142.167	142.166
		4110	Składki na ubezpieczenia społeczne	634	634
		4300	Zakup usług pozostałych	141.533	141.532
	80114		Zespoły ekonomiczno-administracyjne szkół.	94.500	94.487
		3020	Nagrody i wydatki osobowe nie zaliczane do wynagrodzeń	278	277
		4010	Wynagrodzenia osobowe pracowników	71.484	71.484
		4110	Składki na ubezpieczenia społeczne	12.782	12.782
		4120	Składki na Fundusz Pracy	1.752	1.751
		4210	Zakup materiałów i wyposażenia	4.129	4.124
		4300	Zakup usług pozostałych	1.100	1.094
		4410	Podróże służbowo krajowe.	670	670
		4440	Odpis na zakładowy fundusz świadczeń socjalnych	2.305	2.305
	80146		Placówki kształcenia i doskonalenia nauczycieli	13.476	13.475
		4300	Zakup usług pozostałych	12.392	12.391
		4410	Podróże służbowo krajowe	1.084	1.084
	80195		Pozostała działalność	22.853	22.853
		4440	Odpis na zakładowy fundusz świadczeń socjalnych	22.853	22.853
851			OCHRONA ZDROWIA	49.000	42.775
	85154		Przeciwdziałania alkoholizmowi	49.000	42.775
		3030	Różne wydatki na rzecz osób fizycznych	4.400	2.280
		4010	Wynagrodzenia osobowe pracowników	10.876	10.716

		4040	Dodatkowe wynagrodzenie roczne	870	868
		4110	Składki na ubezpieczenia społeczne	2.094	2.071
		4120	Składki na Fundusz Pracy	287	284
		4210	Zakup materiałów i wyposażenia	7.000	6.597
		4300	Zakup usług pozostałych	22.283	19.000
		4410	Podróże służbowo-krajowe	500	300
		4440	Odpis na zakładowy fundusz świadczeń socjalnych	690	659
853			OPIEKA SPOŁECZNA	217.690	211.669,
	85314		Zasiłki i pomoc w naturze oraz składki na ubezpieczenia społeczne	50.000	50.000
		3110	Świadczenia społeczne	50.000	50.000
	85315		Dodatki mieszkaniowe	26.370	20.349
		3110	Świadczenia społeczne	26.370	20.349
	85319		Ośrodki pomocy społecznej	108.060	108.000
		3020	Nagrody i wydatki osobowe nie zaliczane do wynagrodzeń	3.300	3.300
		4010	Wynagrodzenia osobowe pracowników	62.577	62.577
		4040	Dodatkowe wynagrodzenia roczne	4.329	4.329
		4110	Składki na ubezpieczenia społeczne	11.963	11.963
		4120	Składki na fundusz pracy	1.639	1.639
		4210	Zakup materiałów i wyposażenia	9.223	9.223
		4260	Zakup energii	195	195
		4270	Zakup usług remontowych	1.000	1.000
		4300	Zakup usług pozostałych	10.105	10.105
		4410	Podróże służbowo - krajowe	250	250
		4430	Różne opłaty i składki	343	343
		4440	Odpis na zakładowy fundusz świadczeń socjalnych	3.076	3.076
	85395		Pozostała działalność	33.320	33.320
		3110	Świadczenia społeczne	23.320	23.320
		4300	Zakup usług pozostałych	10.000	10.000
854			EDUKACYJNA OPIEKA WYCHOWAWCZA	154.018	153.863
	85401		Świetlice szkolne	103.196	103.041
		3020	Nagrody i wydatki osobowe nie zaliczane do wynagrodzeń	4.333	4.333
		4010	Wynagrodzenia osobowe pracowników	71.086	70.957
		4040	Dodatkowe wynagrodzenia roczne	5.360	5.360
		4110	Składki na ubezpieczenia społeczne	13.606	13.583
		4120	Składki na fundusz pracy	1.877	1.877
		4210	Zakup materiałów i wyposażenia	2.438	2.438
		4300	Zakup usług pozostałych	574	572
		4410	Podróże służbowo krajowe	54	53
		4440	Odpisy na zakładowy fundusz świadczeń socjalnych	3.868	3.868
	85404		Przedszkola (bez klas zerowych)	50.822	50.822
		3020	Nagrody i wydatki osobowe nie zaliczane do wynagrodzeń	2.633	2.633
		4010	Wynagrodzenia osobowe pracowników	29.284	29.284
		4040	Dodatkowe wynagrodzenia roczne	2.613	2.613
		4110	Składki na ubezpieczenia społeczne	5.786	5.786
		4120	Składki na fundusz pracy	798	798
		4210	Zakup materiałów i wyposażenia	5.940	5.940
		4240	Zakup pomocy naukowych, pomocy dydaktycznych i książek	325	325
		4260	Zakup energii	1.328	1.328
		4300	Zakup usług pozostałych	379	379
		4410	Podróże służbowo - krajowe	32	32
		4440	Odpisy na zakładowy fundusz świadczeń socjalnych	1.704	1.704
900			GOSPODARKA KOMUNALNA I OCHRONA ŚRODOWISKA	240.527	228.168
	90001		Gospodarka ściekowa i ochrona środowiska	75.740	75.346
		6050	Wydatki inwestycyjne jednostek budżetowych	75.740	75.346
	90003		Oczyszczanie miast i wsi	32.560	24.000
		4300	Zakup usług pozostałych	32.560	24.000
	90015		Oświetlanie ulic, placów i dróg	19.747	16.998
		4260	Zakup energii	14.247	12.518
		4270	Zakup usług remontowych	5.500	4.480
	90017		Zakład Gospodarki Komunalnej	90.000	90.000
		2610	Dotacja przedmiotowa z budżetu dla zakładu budżetowego lub gospodarstwa pomocniczego	90.000	90.000
	90095		Pozostała działalność	22.480	21.824
		4210	Zakup materiałów i wyposażenia	1.080	1.080
		4300	Zakup usług pozostałych	6.700	6.638
		6050	Wydatki inwestycyjne jednostek budżetowych	14.700	14.106
921			KULTURA I OCHRONA DZIEDZICTWA NARODOWEGO	264.600	264.385
	92109		Domy i ośrodki kultury, świetlice i kluby	189.600	189.387

		2550	Dotacja przedmiotowa z budżetu otrzymana przez instytucje kultury	183.300	183.300
		4110	Składki na ubezpieczenia społeczne	170	168
		4120	Składki na fundusz pracy	30	.23
		4210	Zakup materiałów i wyposażenia	4.860	4.858
		4260	Zakup energii	300	102
		4300	Zakup usług pozostałych	940	936
	92116		Biblioteki	55.000	55.000
		2550	Dotacja przedmiotowa z budżetu otrzymana przez instytucje kultury	55.000	55.000
	92120		Ochrona i konserwacja zabytków	20.000	19.998
		4210	Zakup materiałów i wyposażenia	20.000	19.998
926			KULTURA FIZYCZNA I SPORT	41.500	41.340
	92695		Pozostała działalność	41.500	41.340
		4210	Zakup materiałów i wyposażenia	16.300	16.293
		4300	Zakup usług pozostałych	21.900	21.793
		4430	Różne opłaty i składki	3.300	3.254
			RAZEM ZADANIA WŁASNE	7.243.947	6.850.333
750			ADMINISTRACJA PAŃSTWOWA	70.070	70.070
	75011		Urzędy wojewódzkie	48.900	48.900
		4010	Wynagrodzenia osobowe pracowników	35.856	35.856
		4040	Dodatkowe wynagrodzenia roczne	4.014	4.014
		4110	Składki na ubezpieczenia społeczne	5.609	5.609
		4120	Składki na fundusz pracy	769	769
		4210	Zakup materiałów i wyposażenia	364	364
		4410	Podróże służbowe krajowe	542	542
		4430	Różne opłaty i składki	429	429
		4440	Odpisy na zakładowy fundusz świadczeń socjalnych	1.317	1.317
	75056		Spis powszechny i inne	21.170	21.170
		4210	Zakup materiałów i wyposażenia	297	297
		4300	Zakup usług pozostałych	20.000	20.000
		4410	Podróże służbowo krajowe	873	873
751			URZĘDY NACZELNYCH ORGANÓW WŁADZY PAŃSTWOWEJ, KONTROLI I OCHRONY PRAWA ORAZ SĄDOWNICTWA	35.068	21.103
	75101		Urzędy naczelnych organów władzy państwowej kontroli i ochrony prawa	850	850
		4110	Składki na ubezpieczenia społeczne	126	126
		4120	Składki na fundusz pracy	17	.17
		4300	Zakup usług pozostałych	707	707
	75109		Wybory do rad gmin, rad powiatów i sejmików województw oraz referenda gminne powiatowe i wojewódzkie	34.218	20.253
		3030	Różne wydatki na rzecz osób fizycznych	24.934	11.239
		4210	Zakup materiałów i wyposażenia	4.484	4.338
		4300	Zakup usług pozostałych	4.100	4.051
		4410	Podróże służbowo krajowe	700	625
754			BEZPIECZEŃSTWO PUBLICZNE I OCHRONA PRZECIWPOŻAROWA	660	600
	75414		Obrona cywilna	600	600
		4300	Zakup usług pozostałych	600	600
801			OŚWIATA I WYCHOWANIE	4.500	4.500
	80101		Szkoły podstawowe	4.500	4.500
		3240	Stypendia oraz inne formy pomocy dla uczniów	4.500	4.500
853			OPIEKA SPOŁECZNA	573.262	517.927
	85313	4130	Składki na ubezpieczenia zdrowotne opłacane za osoby pobierające niektóre świadczenia z pomocy społecznej	65.600	19.187
			Składki na ubezpieczenia zdrowotne	65.600	19.187
	85314		Zasiłki i pomoc w naturze oraz składki na ubezpieczenia społeczne i zdrowotne	409.000	409.000
		3110	Świadczenia społeczne	391.319	391.319
		4110	Składki na ubezpieczenia społeczne	17.681	17.681
	85316		Zasiłki rodzinne, pielęgnacyjne i wychowawcze	15.000	15.000
		3110	Świadczenia społeczne	15.000	15.000
	85319		Ośrodki pomocy społecznej	71.500	71.500
		4010	Wynagrodzenia osobowe pracowników	52.856	52.856
		4040	Dodatkowe wynagrodzenia roczne	5.178	5.178
		4110	Składki na ubezpieczenia społeczne	10.376	10.376
		4120	Składki na fundusz pracy	1.422	1.422
		4210	Zakup materiałów i wyposażenia	21	21
		4440	Odpisy na zakładowy fundusz świadczeń socjalnych	1.647	1.647
	85395		Pozostała działalność	12.162	3.240
		3110	Świadczenia społeczne	11.272	3.240
		4210	Zakup materiałów i wyposażenia	890	-

900			GOSPODARKA KOMUNALNA I OCHRONA ŚRODOWISKA	104.134	104.134
	90015		Oświetlenie ulic, placów i dróg	104.134	104.134
		4260	Zakup energii	75.922	75.922
		4270	Zakup usług remontowych	28.212	28.212
			RAZEM ZADANIA ZLECONE	787.634	718.334
			RAZEM ZADANIA WŁASNE	7.243.947	6.850.333
			OGÓŁEM	8.031.581	7.568.667

## WYKONANIE PLANU DOCHODÓW I WYDATKÓW ZADAŃ ZLECONYCH ZA 2002 r

## I. DOCHODY

w zł.

Dz.	Rozdz.	§	Nazwa działu, rozdziału i paragrafu	Plan na 2002 r.	Wykonanie planu
750			ADMINISTRACJA PUBLICZNA	70.070	70.070
	75011		Urzędy wojewódzkie	48.900	48.900
		201	Dotacje celowe otrzymane z budżetu państwa na realizację zadań bieżących z zakresu administracji rządowej oraz innych zadań zleconych gminom (związkom gmin) ustawami	48.900	48.900
	75056		Spis powszechny i inne	21.170	21.170
		201	Dotacje celowe otrzymane z budżetu państwa na realizację zadań bieżących z zakresu administracji rządowej oraz innych zadań zleconych gminom (związkom gmin)	21.170	21.170
751			URZĘDY NACZELNYCH ORGANÓW WŁADZY PAŃSTWOWEJ KONTROLI I OCHRONY PRAWA ORAZ SĄDOWNICTWA	35.068	21.103
	75101		Urzędy naczelnych organów władzy państwowej kontroli i ochrony prawa oraz sądownictwa	850	850
		201	Dotacje celowe otrzymane z budżetu państwa na realizację zadań bieżących z zakresu administracji rządowej oraz innych zadań zleconych gminom (związkom gmin) ustawami	850	850
	75109		Wybory do rad gmin, rad powiatów i sejmików województw oraz referenda gminne, powiatowe i wojewódzkie	34.218	20.253
		201	Dotacje celowe otrzymane z budżetu państwa na realizację zadań bieżących z zakresu administracji rządowej oraz innych zadań zleconych gminom (związkom gmin) ustawami	34.218	20.253
754			BEZPIECZENSTWO PUBLICZNE I OCHRONA PRZECIWOŻAROWA	600	600
	75414		Obrona cywilna	600	600
		201	Dotacje celowe otrzymane z budżetu państwa na realizację zadań bieżących z zakresu administracji rządowej oraz innych zadań zleconych gminom (związkom gmin) ustawami	600	600
801			OŚWIATA I WYCHOWANIE	4.500	4.500
	80101		Szkoły podstawowe	4.500	4.500
		201	Dotacje celowe otrzymane z budżetu państwa na realizację zadań bieżących z zakresu administracji rządowej oraz innych zadań zleconych gminom (związkom gmin) ustawami	4.500	4.500
853			OPIEKA SPOŁECZNA	573.262	517.927
	85313		Składki na ubezpieczenia zdrowotne opłacane za osoby pobierające, niektóre świadczenia z pomocy społecznej	65.600	19.187
		201	Dotacje celowe otrzymane z budżetu państwa na realizację zadań bieżących z zakresu administracji rządowej oraz innych zadań zleconych gminom (związkom gmin) ustawami	65.600	19.187
	85314		Zasiłki i pomoc w naturze oraz składki na ubezpieczenie społeczne i zdrowotne	409.000	409.000
		201	Dotacje celowe otrzymane z budżetu państwa na realizację zadań bieżących z zakresu administracji rządowej oraz innych zadań zleconych gminom (związkom gmin) ustawami	409.000	409.000
	85316		Zasiłki rodzinne pielęgnacyjne i wychowawcze	15.000	15.000
		201	Dotacje celowe otrzymane z budżetu państwa na realizację zadań bieżących z zakresu administracji rządowej oraz innych zadań zleconych gminom (związkom gmin) ustawami	15.000	15.000
	85319		Ośrodki pomocy społecznej	71.500	71.500
		201	Dotacje celowe otrzymane z budżetu państwa na realizację zadań bieżących z zakresu administracji rządowej oraz innych zadań zleconych gminom (związkom gmin) ustawami	71.500	71.500



	85395		Pozostała działalność	12.162	3.240
		201	Dotacje celowe otrzymane z budżetu państwa na realizację zadań bieżących z zakresu administracji rządowej oraz innych zadań zleconych gminom (związkom gmin) ustawami	4.149	3.240
		244	Dotacje otrzymane z funduszy celowych na realizację zadań bieżących jednostek sektora finansów publicznych	8.013	-
900			GOSPODARKA KOMUNALNA I OCHRONA ŚRODOWISKA	104.134	104.134
	90015		Oświetlenie ulic, placów i dróg	104.134	104.134
		201	Dotacje celowe otrzymane z budżetu państwa na realizację zadań bieżących z zakresu administracji rządowej oraz innych zadań zleconych gminom (związkom gmin) ustawami	104.134	104.134
			RAZEM ZADANIA ZLECONE	787.634	718.334

## II. WYDATKI

w zł.

Dz.	Rozdz.	§	Nazwa działu, rozdziału i paragrafu	Plan na 2002 r	Wykonanie planu
750			ADMINISTRACJA PAŃSTWOWA	70.070	70.070
	75011		Urzędy wojewódzkie	48.900	48.900
		4010	Wynagrodzenia osobowe pracowników	35.856	35.856
		4040	Dodatkowe wynagrodzenia roczne	4.014	4.014
		4110	Składki na ubezpieczenia społeczne	5.609	5.609
		4120	Składki na fundusz pracy	769	769
		4210	Zakup materiałów i wyposażenia	364	364
		4410	Podróże służbowo krajowe	542	542
		4430	Różne opłaty i składki	429	429
		4440	Odpisy na zakładowy fundusz świadczeń socjalnych	1.317	1.317
	75056		Spis powszechny i inne	21.170	21.170
		4210	Zakup materiałów i wyposażenia	297	297
		4300	Zakup usług pozostałych	20.000	20.000
		4410	Podróże służbowe i krajowe	873	873
751			URZĘDY NACZELNYCH ORGANÓW WŁADZY PAŃSTWOWEJ, KONTROLI I OCHRONY PRAWA ORAZ SĄDOWNICTWA	35.068	21.103
	75101		Urzędy naczelnych organów władzy państwowej, kontroli i ochrony prawa	850	850
		4110	Składki na ubezpieczenia społeczne	126	126
		4120	Składki na fundusz pracy	17	17
		4300	Zakup usług pozostałych	707	707
	75109		Wybory do rad gmin, rad powiatów i sejmików województw oraz referenda gminne powiatowe i wojewódzkie	34.218	20.253
		3030	Różne wydatki na rzecz osób fizycznych	24.934	11.239
		4210	Zakup materiałów i wyposażenia	4.484	4.338
		4300	Zakup usług pozostałych	4.100	4.051
		4410	Podróże służbowe i krajowe	700	625
754			BEZPIECZEŃSTWO PUBLICZNE I OCHRONA PRZECIWPOŻAROWA	600	600
	75414		Obrona cywilna	600	600
		4300	Zakup usług pozostałych	600	600
801			OŚWIATA I WYCHOWANIE	4.500	4.500
	80101		Szkoły podstawowe	4.500	4.500
		3240	Stypendia oraz inne formy pomocy dla uczniów	4.500	4.500
853			OPIEKA SPOŁECZNA	573.262	517.927
	85313		Składki na ubezpieczenia zdrowotne opłacone za osoby pobierające niektóre świadczenia z pomocy społecznej	65.600	19.187
		4130	Składki na ubezpieczenia zdrowotne	65.600	19.187
	85314		Zasiłki i pomoc w naturze oraz składki na ubezpieczenia społeczne	409.000	409.000
		3110	Świadczenia społeczne	391.319	391.319
		4110	Składki na ubezpieczenia społeczne	17.681	17.681
	85316		Zasiłki rodzinne, pielęgnacyjne i wychowawcze	15.000	15.000
		3110	Świadczenia społeczne	15.000	15.000
	85319		Ośrodki pomocy społecznej	71.500	71.500
		4010	Wynagrodzenia osobowe pracowników	52.856	52.856
		4040	Dodatkowe wynagrodzenia roczne	5.178	5.178
		4110	Składki na ubezpieczenia społeczne	10.376	10.376
		4120	Składki na fundusz pracy	1.422	1.422
		4210	Zakup materiałów i wyposażenia	21	21

		4440	Odpisy na zakładowy fundusz świadczeń socjalnych	1.647	1.647
	85395		Pozostała działalność	12.162	3.240
		3110	Świadczenia społeczne	11.272	3.240
		4210	Zakup materiałów i wyposażenia	890	-
900			GOSPODARKA KOMUNALNA I OCHRONA ŚRODOWISKA	104.134	104.134
	90015		Oświetlenia ulic, placów i dróg	104.134	104.134
		4260	Zakup energii	75.922	75.922
		4270	Zakup usług remontowych	28.212	28.212
			OGÓŁEM ZADANIA ZLECONE	787.634	718.334

Lp.	Nazwa instytucji	rok rozpoczęcia rok zakończenia	Planowane nakłady na rok 2002	Wykonanie
1	2	3	4	5
1	Modernizacja drogi w m. s. Paniewo	2002 r.	60.000	50.625
2	Modernizacja drogi w m. s. Kobyłanki	2002 r.	100.000	100.000
3	Modernizacja drogi w m. s. Gawrony	2002 r.	50.000	11.240
4	Modernizacja drogi w m. s. Goplana	2002 r.	5.050	1.150
5	Modernizacja Skulsk ul. Ilczyszyna	2002 r.	139.000	115.690
6	Modernizacja drogi Lisewo	2002 r.	104.900	57.731
7	Modernizacja drogi Rakowo - Pilich	2002 r.	50.000	49.925
8	Modernizacja drogi Buszkowo	2002 r.	86.000	85.948
9	Modernizacja drogi w m. s. Łuszczewo Mniszki	2002 r.	60.706	60.706
10	Modernizacja drogi Skuisk -Mniszki	2002 r.	34.763	34.763
11	Modernizacja drogi Gawrony - Dąb	2002 r.	53.902	53.902
12	Modernizacja drogi Goplana - Zygmuntowo	2002 r.	198.950	94.430
13	Modernizacja chodników na ul. Włocławskiej i Sikorskiego, Konińska	2002 r.	73.400	73.318
14	Modernizacja drogi Popielewo	2002 r.	58.000	2.956
15	Budowa sali gimnastycznej przy Szkole Podstawowej w Skulsku	2002 r.	130.700	130.650
16	Zakup agregatu prądowłórczy do obsługi oczyszczalni ścieków i pomp hydroforni	2002 r.	18.940	18.940
17	Budowa kanalizacji ul. Ilczyszyna, Włocławska	2002 r.	56.800	56.406
18	Budowa szaletu gminnego	2002 r.	14.700	14.106
19	Modernizacja budynku Gimnazjalno -Szkolno-Przedszkolnego w Skulsku związana z podziałem na Zespół Szkolno-Przedszkolny i Gimnazjum Publiczne		73.132	45.000
OGÓŁEM			1.368.943	1.057.486

WYKONANIE PRZYCHODÓW I ROZCHODÓW ZWIĄZANYCH Z FINANSOWANIEM OBSŁUGI  
DŁUGU PUBLICZNEGO ZA 2002 ROK

Lp.	WYSZCZEGÓLNIENIE	PRZYCHODY (ZŁ.)	WYKONANIE (ZŁ.)
1	Spłaty otrzymanych krajowych pożyczek i kredytów W tym:		
	- Budowa kanalizacji sanitarnej ul. Kościelna, Włocławska	35.000	35.000
	- Budowa kanalizacji sanitarnej w miejscowości Lisewo	52.500	52.500
OGÓŁEM		87.500	87.500

WYKONANIE PLANU Z PROGRAMU KWOTY DŁUGU ORAZ OBCIĄŻEŃ BUDŻETU GMINY Z TYTUŁU OBSŁUGI DŁUGU  
ZA 2002 ROK ORAZ NA LATA NASTĘPNE

Treść	kolejne lata	Stan zadłużenia (w zł) (rata kapitałowa) na:		Obciążenia budżetu (w zł) z tytułu	
		01.01.2002	31.12.2002	spłat rat kapitałowych	Odsetki od długu
1. Pożyczka długoterminowa z W.F.O.Ś i G.W. w Poznaniu nr 44/P/Ko/Ow/99 z dnia 26.08.99 r. „Budowa kanalizacji sanitarnej w miejsc. Skulsk ul. Kościelna i Włocławska	2002 r.	95.000	-	35.000	7.248
2. Pożyczka długoterminowa z W.F.O.Ś i G.W. w Poznaniu nr 43/P/Ko/Ow/ 2000 z dnia 02.08.2000 r. „ Budowa kanalizacji sanitarnej w miejsc. Lisewo	2002 r.	123.750	71.250	52.500	6.916
	2003 r.	71.250	22.500	48.750	3.717
	2004 r.	22.500	-	22.500	652
RAZEM	2002 r.	218.750	71.250	87.500	14.164
	2003 r.	71.250	22.500	48.750	3.717
	2004 r.	22.500	-	22.500	652

WYKONANIE PLANU PRZYCHODÓW I WYDATKÓW ZAKŁADÓW BUDŻETOWYCH  
ORAZ ŚRODKÓW SPECJALNYCH ZA 2002 ROK

L.p.	Wyszczególnienie	Stan środków na początku roku	Wykonanie przychodów		Wykonanie wydatków			Stan środków na koniec roku
			ogółem	w tym dotacje	ogółem	wynagrodzenia i pochodne	wydatki na inwestycje	
1	2	3	4	5	6	7	8	9
	ZAKŁADY BUDŻETOWE	-6.488	533.237	90.000	514.659	239.180	-	12.090
1.	w tym: Zakład Gospodarki Komunalnej	-6.488	533.237	90.000	514.659	239.180	-	12.090
	ŚRODEK SPECJALNY	20.959	63.873	-	60.679	-	-	24.153
1.	w tym: Dział 801 rozdział 80101 - szkoły podstawowe	10.319	16.384	-	14.383	-	-	12.320
2.	Dział 801 rozdział 80104 - przedszkola przy szkołach podstawowych	-	7.855	-	7.855	-	-	-
3.	Dział 801 rozdział 801 10 - gimnazja- -.	6.441	10.341	-	13.837	-	-	2.945
4.	Dział 854 rozdział 85401 - świetlice szkolne	1.105	12.426	-	11.124	-	-	2.407
5.	Dział 854 rozdział 85404 - przedszkole bez kl. „0”	3.094	16.867	-	13.480	-	-	6.481

WYKONANIE PLANOWANYCH DOTACJI DLA JEDNOSTKI ORGANIZACYJNEJ  
GMINY ZAKŁADU BUDŻETOWEGO ZA 2002 ROK

Lp.	WYSZCZEGÓLNIENIE	KWOTA (zł.)	WYKONANIE
1.	ZAKŁAD GOSPODARKI KOMUNALNEJ -dotacja przedmiotowa na oczyszczanie ścieków komunalnych	90.000	90.000
	OGÓŁEM	90.000	90.000

WYKONANIE PLANOWANYCH DOTACJI DLA JEDNOSTEK ORGANIZACYJNYCH  
INSTYTUCJI KULTURY GMINY ZA 2002 ROK

Lp.	WYSZCZEGÓLNIENIE	KWOTA (zł.)	WYKONANIE
1.	GMINNY OŚRODEK KULTURY	183.300	183.300
2-	GMINNA BIBLIOTEKA PUBLICZNA	55.000	55.000
	OGÓŁEM	238.300	238.300

WYKONANIE PRZYCHODÓW I WYDATKÓW GMINNEGO FUNDUSZU OCHRONY ŚRODOWISKA  
I GOSPODARKI WODNEJ ZA 2002 ROK

WYSZCZEGÓLNIENIE		Plan budżetu 2002r	Wykonanie planu
I.	Stan funduszu początku roku	-	3.385
II.	Przychody	500	1.397
	- opłata za gospodarcze korzystanie ze środowiska		28
III.	- odsetki		
	Wydatki	500	-
	- zadrzewianie terenu gminy	-	170
	- pro wizja bankowa	-	4.640
IV.	Stan funduszu na 31 grudnia 2002 r.		

WYKONANIE DOCHODÓW ZWIĄZANYCH Z REALIZACJĄ ZADAŃ Z ZAKRESU ADMINISTRACJI RZĄDOWEJ  
ODPROWADZANYCH NA RACHUNEK DOCHODÓW BUDŻETU PAŃSTWA ZA 2002 ROK

		Plan	Wykonanie
		(zł.)	(zł.)
Dział 750	administracja publiczna	9.000	6.090
Rozdział 75011	urzędy wojewódzkie		
Paragraf 069	wpływy z różnych opłat		

Dotyczy dochodów z opłat za wydane dowody osobiste.

WYKONANIE PLANU PRZYCHODÓW I ROZCHODÓW ŚRODKA SPECJALNEGO ZA 2002 ROK

WYSZCZEGÓLNIENIE	PLAN BUDŻETU NA 2002 ROK	WYKONANIE PLANU
1. Przychody		
- Opłata za zajęcie pasa bez zezwolenia	1.000	-
- Wpływy z kar za niedotrzymanie warunków określonych w zezwoleniu		-
2. Rozchody	1.000	-
- Utrzymanie dróg	1.000	-

**Wydawca:** Wojewoda Wielkopolski

**Redakcja:** Wydział Prawny i Nadzoru Wielkopolskiego Urzędu Wojewódzkiego w Poznaniu  
aleja Niepodległości 16/18, tel. 854 16 34, 854 16 21, e-mail – [dzu@poznan.uw.gov.pl](mailto:dzu@poznan.uw.gov.pl), [www.poznan.uw.gov.pl](http://www.poznan.uw.gov.pl)

**Skład, druk i rozpowszechnianie:**

Skład – Ośrodek Informatyki WUW, Poznań, tel. 852 90 44

Druk – Ośrodek Małej Poligrafii Zakładu Obsługi Administracji, al. Niepodległości 18, Poznań

Rozpowszechnianie – Administracja i stały punkt sprzedaży – Wielkopolski Urząd Wojewódzki w Poznaniu, ul. Kościuszki 93, pok. PI 18 tel. 854 14 09

Egzemplarze bieżące można nabywać w punkcie sprzedaży Dziennika Urzędowego:

- Wielkopolski Urząd Wojewódzki w Poznaniu, Poznań ul. Kościuszki 93, pok. PI 18, tel. 854 14 09 (także egzemplarze z lat ubiegłych),
  - Wielkopolski Urząd Wojewódzki w Poznaniu, Delegatura w Kaliszu, Kalisz pl. Św. Józefa 5, pok. 132
  - Wielkopolski Urząd Wojewódzki w Poznaniu, Delegatura w Koninie, Konin al. 1 Maja 7, pok. 170, blok „B”
  - Wielkopolski Urząd Wojewódzki w Poznaniu, Delegatura w Lesznie, Leszno pl. Kościuszki 4, pok. 101
  - Wielkopolski Urząd Wojewódzki w Poznaniu, Delegatura w Pile, Piła al. Niepodległości 33/35, pok. 214
- zbiory Dziennika Urzędowego wraz ze skorowidzami są wyłożone do powszechnego wglądu w Wielkopolskim Urzędzie Wojewódzkim, w godz. 9<sup>00</sup>-14<sup>00</sup>

Tłoczono z polecenia Wojewody Wielkopolskiego w Ośrodku Małej Poligrafii Zakładu Obsługi Administracji  
al. Niepodległości 18, Poznań