



DZIENNIK URZĘDOWY

WOJEWÓDZTWA WIELKOPOLSKIEGO

Poznań, dnia 28 maja 2004 r.

Nr 77

TREŚĆ

Poz.:

ROZPORZĄDZENIE DYREKTORA REGIONALNEGO ZARZĄDU GOSPODARKI WODNEJ W POZNANIU

1645 – z dnia 30 kwietnia 2004 r. w sprawie ustanowienia obwodów rybackich 6599

ZARZĄDZENIE WOJEWODY WIELKOPOLSKIEGO

1646 – nr 65/04 z dnia 7 maja 2004 r. w sprawie zarządzenia wyborów uzupełniających do Rady Gminy Kobyla Góra 6654

UCHWAŁY RAD GMIN

1647 – nr X/80/2003 Rady Gminy Ostrów Wielkopolski z dnia 8 września 2003 r. w sprawie zatwierdzenia zmiany miejscowego planu zagospodarowania przestrzennego gminy Ostrów Wielkopolski w części dotyczącej wsi Zacharzew 6655

1648 – nr X/81/2003 Rady Gminy Ostrów Wielkopolski z dnia 8 września 2003 r. w sprawie zatwierdzenia zmiany miejscowego planu zagospodarowania przestrzennego gminy Ostrów Wielkopolski w części dotyczącej wsi Kamienice Nowe 6661

1649 – nr X/82/2003 Rady Gminy Ostrów Wielkopolski z dnia 8 września 2003 r. w sprawie zatwierdzenia zmiany miejscowego planu ogólnego zagospodarowania przestrzennego gminy Ostrów Wielkopolski w części dotyczącej wsi Daniszyn, działka nr 698 6665

1650 – nr XII/102/2003 Rady Gminy Ostrów Wielkopolski z dnia 19 grudnia 2003 r. w sprawie zatwierdzenia zmiany miejscowego planu zagospodarowania przestrzennego gminy Ostrów Wielkopolski dla działek ewidencyjnych nr 108/2, 108/3, 108/5, 108/6, 108/8, 1241/15 we wsi Gorzyce Wielkie 6668

1651 – nr XII/103/2003 Rady Gminy Ostrów Wielkopolski z dnia 19 grudnia 2003 r. w sprawie zatwierdzenia zmiany miejscowego planu zagospodarowania przestrzennego gminy Ostrów Wielkopolski dla działek zlokalizowanych w rejonie ul. Piaskowej, Południowej i Spacerowej w Gorzycach Wielkich 6673

1652 – nr 151/XIII/04 Rady Miejskiej Gminy Ślesin z dnia 18 marca 2004 r. w sprawie uchwalenia budżetu Gminy Ślesin na 2004 rok 6676

1653 – nr 163/XIII/04 Rady Miejskiej Gminy Ślesin z dnia 18 marca 2004 r. w sprawie zwolnienia od opłat przedsiębiorców zobowiązanych do zmiany wpisu w ewidencji działalności gospodarczej adresu z powodu administracyjnej zmiany nazwy miejscowości, nazwy ulicy lub nr domu, poczty oraz zmian dotyczących uszczegółowienia zakresu przedmiotu wykonywanej działalności gospodarczej zgodnie z Polską Klasyfikacją Działalności /PKD/ 6693

1654 – nr XVIII/112/04 Rady Gminy Strzałkowo z dnia 22 marca 2004 r. w sprawie Statutu Gminy Strzałkowo 6694

1655 – nr XVII/87/2004 Rady Gminy w Kole z dnia 26 marca 2004 r. w sprawie ustalenia przebiegu istniejącej drogi gminnej numer 1618003 w Czołowie 6705

1656 – nr XVII/96/2004 Rady Gminy w Kleszczewie z dnia 31 marca 2004 r. w sprawie określenia trybu postępowania o udzielenie dotacji z budżetu gminy podmiotom nie zaliczonym do sektora finansów publicznych i nie działających w celu osiągnięcia zysku 6706

- 1657** – nr XIII/65/2004 Rady Gminy Krzemieniewo z dnia 2 kwietnia 2004 r. w sprawie ustalenia liczby punktów sprzedaży napojów alkoholowych zawierających powyżej 4,5 % alkoholu (z wyjątkiem piwa), przeznaczonych do spożycia poza miejscem sprzedaży jak i w miejscu sprzedaży oraz zasad usytuowania na terenie gminy miejsc sprzedaży i podawania napojów alkoholowych 6707
- 1658** – nr XVIII/155/2004 Rady Gminy Przemęt z dnia 7 kwietnia 2004 r. w sprawie nadania nazw ulic w miejscowości Kaszczor 6707
- 1659** – nr XXIV/183/2004 Rady Miejskiej w Obornikach z dnia 8 kwietnia 2004 r. w sprawie nadania nazwy ulicy w miejscowości Oborniki 6711
- 1660** – nr XIX/115/04 Rady Gminy Strzałkowo z dnia 22 kwietnia 2004 r. w sprawie utworzenia obwodu głosowania na terenie Gminy Strzałkowo dla przeprowadzenia wyborów posłów do Parlamentu Europejskiego zarządzo-nych na dzień 13 czerwca 2004 roku 6713
- 1661** – nr XVII/164/04 Rady Miejskiej Gminy Rawicz z dnia 28 kwietnia 2004 r. w sprawie utworzenia obwodów głosowania na obszarze Gminy Rawicz do przeprowadzenia wyborów do Parlamentu Europejskiego 6714
- 1662** – nr XIV/145/04 Rady Gminy Przygodzice z dnia 30 kwietnia 2004 r. w sprawie przeprowadzenia konsultacji n/t nadania urzędowej nazwy sołectwu Topola Osiedle w ramach istniejącego obrębu geodezyjnego Topola Wielka 6715

INFORMACJA O DECYZJI PREZESA URZĘDU REGULACJI ENERGETYKI

- 1663** – nr WCC/863E/1452/W/OPO/2004/AJ z dnia 5 maja 2004 r. o zmianie warunków koncesji na prowadzenie działalności gospodarczej polegającej na wytwarzaniu ciepła na wniosek Miejskiego Przedsiębiorstwa Energetyki Ciepłej „MEC” Sp. z o.o. z siedzibą w Trzciance 6720

1645

ROZPORZĄDZENIE DYREKTORA REGIONALNEGO ZARZĄDU GOSPODARKI WODNEJ W POZNANIU

z dnia 30 kwietnia 2004 r.

w sprawie ustanowienia obwodów rybackich

Na podstawie art. 15 ust. 1 ustawy z dnia 18 kwietnia 1985 r. o rybactwie śródlądowym (Dz.U. z 1999 r. Nr 66, poz. 750, z 2000 r. Nr 120, poz. 1268 i z 2001 r. Nr 81, poz. 875, Nr 110, poz. 1189, Nr 115 poz. 1229) zarządza się, co następuje:

§1. 1. Ustanawia się obwody rybackie w regionie wodnym Warty oraz określa ich nazwę, numer i granice.

2. Wykaz obwodów rybackich, o których mowa w ust. 1, stanowi załącznik do rozporządzenia.

§2. Granicę obwodu rybackiego:

- 1) w ujściu cieków wymienionych w wykazie, o którym mowa w §1 ust. 2, stanowi linia prosta przechodząca przez:
 - a) punkty położone na zbiegu linii prawego brzegu wymienionego cieków z linią lewego brzegu cieków, do którego wymieniony ciek uchodzi oraz linii lewego brzegu wymienionego cieków z linią lewego brzegu cieków, do którego wymieniony ciek uchodzi – w przypadku cieków będących lewobrzeżnym dopływem albo,
 - b) punkty położone na zbiegu linii lewego brzegu wymienionego cieków z linią prawego brzegu cieków, do którego wymieniony ciek uchodzi oraz linii prawego brzegu

wymienionego cieków z linią prawego brzegu cieków, do którego wymieniony ciek uchodzi – w przypadku cieków będących prawobrzeżnym dopływem,

- 2) w miejscu wpływu do jeziora cieków wymienionych w wykazie, o którym mowa w §1 ust. 2, stanowi linia prosta przechodząca przez punkty położone na zbiegu linii lewego brzegu wymienionego cieków z linią brzegu jeziora, do którego wymieniony ciek wpływa oraz linii prawego brzegu wymienionego cieków z linią brzegu jeziora, do którego wymieniony ciek wpływa,
- 3) w miejscu wypływu z jeziora cieków wymienionych w wykazie, o którym mowa w §1 ust. 2, stanowi linia prosta przechodząca przez punkty położone na zbiegu linii brzegu jeziora, z którego wymieniony ciek wypływa, z linią lewego brzegu wymienionego cieków oraz linii brzegu jeziora, z którego wymieniony ciek wypływa, z linią prawego brzegu wymienionego cieków.

§3. Rozporządzenie wchodzi w życie z dniem 1 czerwca 2004 r.

Dyrektor
(-) mgr inż. Janusz Wiśniewski

Załącznik
do rozporządzenia Dyrektora
Regionalnego Zarządu Gospodarki Wodnej w Poznaniu
z dnia 30 kwietnia 2004 r.

WYKAZ OBWODÓW RYBACKICH W REGIONIE WODNYM WARTY¹⁾

I. ZLEWNIA BEZPOŚREDNIA RZEKI WARTA

1. Obwód rybacki zbiornika wodnego Poraj na rzece Warta – Nr 1

Obwód rybacki obejmuje wody zbiornika wodnego Poraj oraz wody rzeki Warta na odcinku od jej źródeł do osi podłużnej mostu na drodze powiatowej Jastrząb – Poraj, wraz z wodami jej dopływów na tym odcinku oraz wodami starorzeczy i innych zbiorników wodnych o ciągłym bądź okresowym dopływie lub odpływie do wód tego odcinka albo jego dopływów, w tym wody zbiornika wodnego Zaborze na rzece Ordonówka.

2. Obwód rybacki rzeki Warta – Nr 2

Obwód rybacki obejmuje wody rzeki Warta na odcinku od osi podłużnej mostu na drodze powiatowej Jastrząb – Poraj do osi podłużnej mostu kolejowego w miejscowości Lelity na trasie Zduńska Wola – Herby Nowe, wraz z wodami jej dopływów na tym odcinku oraz wodami starorzeczy i innych zbiorników wodnych o ciągłym bądź okresowym dopływie lub odpływie do wód tego odcinka albo jego dopływów, w tym wody zbiorników wodnych: Widawa na rzece Kamieniczka, Błachownia na rzece Stradomka, Pająk na rzece Konopka, Amerykan, Guców i Julianka na rzece Wiercica oraz Jankowice na cieku Struga Jankowicka, z wyłączeniem wód:

- 1) rzeki Liswarta;
- 2) rzeki Wiercica na odcinkach od osi przepustu drogowego powyżej miejsca wpływu rzeki do obiektu hodowli pstrągów, do osi zapory zbiornika wodnego Zielony, oraz od osi górnego ogrodzenia do osi dolnego ogrodzenia Zespołu Szkół Rolniczych w Złotym Potoku, wraz z wodami zbiornika wodnego Irydion;
- 3) zbiornika wodnego Burkieta na rzece Kamieniczka.

3. Obwód rybacki rzeki Warta – Nr 3

Obwód rybacki obejmuje wody rzeki Warta na odcinku od osi podłużnej mostu kolejowego w miejscowości Lelity na trasie Zduńska Wola – Herby Nowe do osi podłużnej mostu w miejscowości Warta na drodze wojewódzkiej Warta – Szadek, wraz z wodami jej dopływów na tym odcinku oraz wodami starorzeczy i innych zbiorników wodnych o ciągłym bądź okresowym dopływie lub odpływie do wód tego odcinka albo jego dopływów, w tym wody zbiornika wodnego Próba na rzece Żeglina.

4. Obwód rybacki zbiornika wodnego Jeziorsko na rzece Warta – Nr 4

Obwód rybacki obejmuje wody zbiornika wodnego Jeziorsko wraz z wodami rzeki Warta na odcinku od osi podłużnej mostu w miejscowości Warta na drodze wojewódzkiej Warta – Szadek do linii prostej przechodzącej przez punkty położone na lewym i prawym brzegu rzeki Warta, 1500 m poniżej osi zapory czołowej zbiornika wodnego Jeziorsko, oraz wodami dopływów tego zbiornika albo tego odcinka rzeki, a także wodami starorzeczy i innych zbiorników wodnych o ciągłym bądź okresowym dopływie lub odpływie do wód tego odcinka rzeki albo tego zbiornika albo ich dopływów.

5. Obwód rybacki rzeki Warta – Nr 5

Obwód rybacki obejmuje wody rzeki Warta na odcinku od linii prostej przechodzącej przez punkty położone na lewym i prawym brzegu rzeki Warta, 1.500 m poniżej osi zapory czołowej zbiornika wodnego Jeziorsko do linii prostej prostopadłej do linii prawego brzegu rzeki Warta przechodzącej przez punkt położony na zbiegu linii prawego brzegu rzeki Prosna z linią lewego brzegu rzeki Warta, wraz z wodami jej dopływów na tym odcinku oraz wodami starorzeczy i innych zbiorników wodnych o ciągłym bądź okresowym dopływie lub odpływie do wód tego odcinka albo jego dopływów, z wyłączeniem wód starorzecza Niemiec.

6. Obwód rybacki rzeki Warta – Nr 6

Obwód rybacki obejmuje wody rzeki Warta na odcinku od linii prostej prostopadłej do linii prawego brzegu rzeki Warta przechodzącej przez punkt położony na zbiegu linii prawego brzegu rzeki Prosna z linią lewego brzegu rzeki Warta do osi podłużnej mostu w miejscowości Rogalinek

na drodze wojewódzkiej Mosina – Kórnik, wraz z wodami jej dopływów na tym odcinku oraz wodami starorzeczy i innych zbiorników wodnych o ciągłym bądź okresowym dopływie lub odpływie do wód tego odcinka albo jego dopływów.

7. Obwód rybacki rzeki Warta – Nr 7

Obwód rybacki obejmuje wody rzeki Warta na odcinku od osi podłużnej mostu w miejscowości Rogalinek na drodze wojewódzkiej Mosina – Kórnik do osi podłużnej mostu kolejowego w miejscowości Oborniki na trasie Poznań – Piła, wraz z wodami jej dopływów na tym odcinku oraz wodami starorzeczy i innych zbiorników wodnych o ciągłym bądź okresowym dopływie lub odpływie do wód tego odcinka albo jego dopływów, w tym wody starorzecza Kocie Doły w miejscowości Luboń, z wyłączeniem wód:

- 1) rzeki Bogdanka na odcinku od osi przepustu kolejowego na trasie Poznań – Oborniki do wlotu do przepustu na ulicy Pułaskiego w miejscowości Poznań;
- 2) rzeki Cybina na odcinku od osi podłużnej mostu na obwodnicy kolejowej Poznań –Antoninek do osi jazu w miejscu wypływu rzeki z jeziora Malta, wraz z wodami położonych na tym odcinku stawów: Antoninek, Młyński, Browarny i Olszak, oraz jeziora Malta.

8. Obwód rybacki rzeki Warta – Nr 8

Obwód rybacki obejmuje wody rzeki Warta na odcinku od osi podłużnej mostu kolejowego w miejscowości Oborniki na trasie Poznań – Piła do linii prostej prostopadłej do linii lewego brzegu rzeki Warta przechodzącej przez punkt położony na zbiegu linii lewego brzegu rzeki Smolnica z linią prawego brzegu rzeki Warta, wraz z wodami jej dopływów na tym odcinku oraz wodami starorzeczy i innych zbiorników wodnych o ciągłym bądź okresowym dopływie lub odpływie do wód tego odcinka albo jego dopływów.

9. Obwód rybacki rzeki Warta – Nr 9

Obwód rybacki obejmuje wody rzeki Warta na odcinku od linii prostej prostopadłej do linii lewego brzegu rzeki Warta przechodzącej przez punkt położony na zbiegu linii lewego brzegu rzeki Smolnica z linią prawego brzegu rzeki Warta do linii prostej prostopadłej do linii lewego brzegu rzeki Warta przechodzącej przez punkt położony na zbiegu linii lewego brzegu dopływu z Jeziora Chojeńskie z linią prawego brzegu rzeki Warta, wraz z wodami jej dopływów na tym odcinku oraz wodami starorzeczy i innych zbiorników wodnych o ciągłym bądź okresowym dopływie lub odpływie do wód tego odcinka albo jego dopływów.

10. Obwód rybacki rzeki Warta – Nr 10

Obwód rybacki obejmuje wody rzeki Warta na odcinku od linii prostej prostopadłej do linii lewego brzegu rzeki

Warta przechodzącej przez punkt położony na zbiegu linii lewego brzegu dopływu z Jeziora Chojeńskie z linią prawego brzegu rzeki Warta do linii prostej prostopadłej do linii lewego brzegu rzeki Warta przechodzącej przez punkt położony na zbiegu linii lewego brzegu dopływu z Jeziora Barlińskie z linią prawego brzegu rzeki Warta, wraz z wodami jej dopływów na tym odcinku oraz wodami starorzeczy i innych zbiorników wodnych o ciągłym bądź okresowym dopływie lub odpływie do wód tego odcinka albo jego dopływów.

11. Obwód rybacki rzeki Warta – Nr 11

Obwód rybacki obejmuje wody rzeki Warta na odcinku od linii prostej prostopadłej do linii lewego brzegu rzeki Warta przechodzącej przez punkt położony na zbiegu linii lewego brzegu dopływu z Jeziora Barlińskie z linią prawego brzegu rzeki Warta do linii prostej prostopadłej do lewego brzegu rzeki Warta przechodzącej przez punkt położony na zbiegu linii lewego brzegu rzeki Noteć z linią prawego brzegu rzeki Warta, wraz z wodami jej dopływów na tym odcinku oraz wodami starorzeczy i innych zbiorników wodnych o ciągłym bądź okresowym dopływie lub odpływie do wód tego odcinka albo jego dopływów.

12. Obwód rybacki rzeki Warta – Nr 12

Obwód rybacki obejmuje wody rzeki Warta na odcinku od linii prostej prostopadłej do linii lewego brzegu rzeki Warta przechodzącej przez punkt położony na zbiegu linii lewego brzegu rzeki Noteć z linią prawego brzegu rzeki Warta do ujścia do rzeki Odra, wraz z wodami jej dopływów na tym odcinku oraz wodami starorzeczy i innych zbiorników wodnych o ciągłym bądź okresowym dopływie lub odpływie do wód tego odcinka albo jego dopływów, z wyłączeniem wód rzeki Warta i jej dopływów, na odcinku położonym w granicach Parku Narodowego „Ujście Warty”.

13. Obwód rybacki rzeki Warta – Nr 13

Obwód rybacki obejmuje wody rzeki Warta na odcinku położonym w granicach Parku Narodowego „Ujście Warty”, wraz z wodami jej dopływów oraz wodami starorzeczy, jezior i innych zbiorników wodnych o ciągłym bądź okresowym dopływie lub odpływie do wód tego odcinka albo jego dopływów.

II. ZLEWNIA RZEKI WARTA NA ODCINKU OD JEJ ŹRÓDEŁ DO UJŚCIA RZEKI WIDAWKA

14. Obwód rybacki rzeki Liswarta – Nr 1

Obwód rybacki obejmuje wody rzeki Liswarta od jej źródeł do ujścia do rzeki Warta, wraz z wodami jej dopływów oraz wodami starorzeczy i innych zbiorników wodnych o ciągłym bądź okresowym dopływie lub odpływie do wód tej rzeki albo jej dopływów, w tym wody zbiorników wod-

nych: Lisów i Hadra na rzece Liswarta, Panki na rzece Pankówka, Zakrzew i Ostrowy na rzece Biała Oksza, Kucoby (Kucoby) na rzece Prąd oraz Borki Wielkie na rzece Łomnica.

III. ZLEWNIA RZEKI WIDAWKA

15. Obwód rybacki rzeki Widawka – Nr 1

Obwód rybacki obejmuje wody rzeki Widawka na odcinku od jej źródeł do osi podłużnej mostu w miejscowości Zagrodniki na drodze gminnej Dubie – Zagrodniki, wraz z wodami jej dopływów na tym odcinku oraz wodami starorzeczy i innych zbiorników wodnych o ciągłym bądź okresowym dopływie lub odpływie do wód tej rzeki albo jej dopływów, w tym wody zbiorników wodnych: Fryszerka, Słok, Szczerców i Wawrzkowizna na rzece Widawka, Patyki na rzece Pilsia oraz wody starorzeczca Szczerców.

16. Obwód rybacki rzeki Widawka – Nr 2

Obwód rybacki obejmuje wody rzeki Widawka na odcinku od osi podłużnej mostu w miejscowości Zagrodniki na drodze gminnej Dubie – Zagrodniki do ujścia do rzeki Warta, wraz z wodami jej dopływów na tym odcinku oraz wodami starorzeczy i innych zbiorników wodnych o ciągłym bądź okresowym dopływie lub odpływie do wód tego odcinka albo jego dopływów.

17. Obwód rybacki rzeki Grabia – Nr 1

Obwód rybacki obejmuje wody rzeki Grabia na odcinku od jej źródeł do osi jazu w miejscowości Jamborek, wraz z wodami jej dopływów na tym odcinku oraz wodami starorzeczy i innych zbiorników wodnych o ciągłym bądź okresowym dopływie lub odpływie do wód tego odcinka albo jego dopływów.

18. Obwód rybacki rzeki Grabia – Nr 2

Obwód rybacki obejmuje wody rzeki Grabia na odcinku od osi jazu w miejscowości Jamborek do ujścia do rzeki Widawka, wraz z wodami jej dopływów na tym odcinku oraz wodami starorzeczy i innych zbiorników wodnych o ciągłym bądź okresowym dopływie lub odpływie do wód tego odcinka albo jego dopływów.

IV. ZLEWNIA RZEKI WARTA NA ODCINKU OD UJŚCIA RZEKI WIDAWKA DO UJŚCIA RZEKI PROSNA

19. Obwód rybacki rzeki Ner – Nr 1

Obwód rybacki obejmuje wody rzeki Ner na odcinku od jej źródeł do osi podłużnej mostu w miejscowości Lutomiernik na drodze wojewódzkiej Szadek – Łódź, wraz z wodami jej dopływów na tym odcinku oraz wodami zbiorników wod-

nych o ciągłym bądź okresowym dopływie lub odpływie do wód tego odcinka albo jego dopływów.

20. Obwód rybacki rzeki Ner – Nr 2

Obwód rybacki obejmuje wody rzeki Ner na odcinku od osi podłużnej mostu w miejscowości Lutomiersk na drodze wojewódzkiej Szadek – Łódź do ujścia do rzeki Warta, wraz z wodami jej dopływów na tym odcinku oraz wodami starorzeczy i innych zbiorników wodnych o ciągłym bądź okresowym dopływie lub odpływie do wód tego odcinka albo jego dopływów.

21. Obwód rybacki jeziora Mąkolno na cieku Rów Lubstowski – Nr 1

Obwód rybacki obejmuje wody jeziora Mąkolno wraz z wodami cieku Rów Lubstowski na odcinku od osi podłużnej mostu na drodze gminnej Mąkolno – Przystronie do osi przepustu na drodze gminnej Zakrzewek – Wroczewo, oraz wodami dolów potorfowych o ciągłym bądź okresowym dopływie lub odpływie wód do tego jeziora albo tego odcinka cieku.

22. Obwód rybacki Jeziora Lubstowskie na cieku Rów Lubstowski – Nr 2

Obwód rybacki obejmuje wody:

- 1) Jeziora Lubstowskie wraz z wodami cieku Rów Lubstowski na odcinku od osi przepustu na drodze powiatowej Zakrzewek – Ostrówek do miejsca wpływu cieku do Jeziora Lubstowskie,
- 2) cieku bez nazwy łączącego jezioro Mąkolno z Jeziorem Lubstowskie na odcinku od osi przepustu na drodze powiatowej Zakrzewek – Biele do miejsca wpływu cieku do Jeziora Lubstowskie,
- 3) Kanału Grójeckiego na odcinku od miejsca wypływu cieku z Jeziora Lubstowskie do osi podłużnej mostu na drodze gminnej Bylew – Lubstówek

oraz wodami dopływów tych odcinków cieków.

23. Obwód rybacki Jeziora Gosławskie na cieku bez nazwy w zlewni Kanału Ślesińskiego – Nr 1

Obwód rybacki obejmuje wody:

- 1) jezior: Gosławskie (Gosławickie), Pątnowskie, Wąsowsko – Mikozyńskie, Ślesińskie, Licheńskie i Czarne, wraz z wodami dopływów tych jezior;
- 2) Kanału Ślesińskiego na odcinku od granicy górnego awanportu śluzy Pątnów do granicy górnego awanportu śluzy Gawrony, wraz z wodami kanałów wchodzących w skład obiegu wód chłodzących elektrowni Pątnów i Konin, mających połączenie z wodami tych jezior albo tego odcinka Kanału Ślesińskiego;

- 3) kanału zrzutowego wód chłodzących biegnącego wzdłuż wschodniego brzegu Jeziora Wąsowsko – Mikozyńskie, na odcinku od osi podłużnej mostu na drodze gminnej Kępa – Licheń do miejsca wpływu kanału do tego jeziora, z wyłączeniem wód tego kanału na odcinku długości 700 m, tj. 100 m na południe i 600 m na północ od osi ujęcia wody na tym kanale dla Zespołu Hodowli Ryb w Wąsoszu, oraz pasa wód tego jeziora przylegających do tego kanału, o szerokości 100 m i długości 300 m, licząc od osi tego ujęcia w kierunku północnym, tj. w kierunku miejscowości Ślesin.

24. Obwód rybacki jeziora Koziegłowy na cieku Biskupia Struga – Nr 1

Obwód rybacki obejmuje wody jezior Ostrowite i Koziegłowy, wraz z wodami cieku Biskupia Struga na odcinku od jego źródeł do osi przepustu w miejscowości Izdebno na drodze wojewódzkiej Słupca – Kleczew, oraz wodami dopływów tych jezior albo tego odcinka cieku.

25. Obwód rybacki Jeziora Kleczewskie w zlewni cieku Biskupia Struga – Nr 1

Obwód rybacki obejmuje wody Jeziora Kleczewskie wraz z wodami zbiorników wodnych o ciągłym bądź okresowym dopływie lub odpływie do wód tego jeziora.

26. Obwód rybacki Jeziora Głodowskie na cieku bez nazwy w zlewni cieku Struga Kawnicka – Nr 1

Obwód rybacki obejmuje wody Jeziora Głodowskie wraz z wodami cieku bez nazwy na odcinku od jego źródeł do osi przepustu na drodze gminnej w miejscowości Głodowo, oraz wodami dopływów tego jeziora albo tego odcinka cieku.

27. Obwód rybacki Jeziora Powidzkie na rzece Mieszna – Nr 1

Obwód rybacki obejmuje wody jezior: Powidzkie, Powidzkie Małe i Kosewskie (Naprusewo), wraz z wodami rzeki Mieszna na odcinku od jej źródeł do osi podłużnej mostu w miejscowości Kochowo na drodze powiatowej Giewartów – Słupca, oraz wodami dopływów tych jezior albo tego odcinka rzeki.

28. Obwód rybacki zbiornika wodnego Słupca na rzece Mieszna – Nr 2

Obwód rybacki obejmuje wody zbiornika wodnego Słupca wraz z wodami bocznego koryta rzeki Mieszna na odcinku od osi podłużnej mostu na drodze gminnej Korwin – Młodojowo do osi podłużnej mostu na drodze gminnej Słupca – Róża, oraz wodami dopływów tego zbiornika.

29. Obwód rybacki jeziora Rusin w zlewni rzeki Meszna – Nr 1

Obwód rybacki obejmuje wody jeziora Rusin wraz z wodami dopływów tego jeziora.

30. Obwód rybacki zbiornika wodnego Lipówka na rzece Wrześnica – Nr 1

Obwód rybacki obejmuje wody zbiornika wodnego Lipówka wraz z wodami rzeki Wrześnica na odcinku od osi podłużnej mostu na drodze gminnej Psary Wielkie – Nowy Folwark do osi podłużnej mostu w miejscowości Września na drodze krajowej Września – Słupca, oraz wodami dopływów tego zbiornika albo tego odcinka rzeki.

31. Obwód rybacki zbiornika wodnego Szybki na rzece Flisa – Nr 1

Obwód rybacki obejmuje wody trzech zbiorników wodnych Szybki w miejscowości Pызdry, wraz z wodami rzeki Flisa od jej źródeł do ujścia do rzeki Warta, oraz wodami dopływów tych zbiorników albo tej rzeki.

V. ZLEWNIA RZEKI PROSNA

32. Obwód rybacki rzeki Prosna – Nr 1

Obwód rybacki obejmuje wody rzeki Prosna od jej źródeł do ujścia do rzeki Warta, wraz z wodami jej dopływów oraz wodami starorzeczy i innych zbiorników wodnych o ciągłym bądź okresowym dopływie lub odpływie do wód tej rzeki albo jej dopływów, w tym wody zbiorników wodnych: Bolesławiec na rzece Prosna, Piaski – Szczygliczka na rzece Ołobok, Szale na rzece Pokrzywnica, Opatówek na rzece Trojanówka, Gołuchów na rzece Ciemna oraz Murowaniec na rzece Swędrnia.

33. Obwód rybacki rzeki Pratwa – Nr 1

Obwód rybacki obejmuje wody rzeki Pratwa od jej źródeł do ujścia do rzeki Prosna, wraz z wodami jej dopływów oraz wodami starorzeczy i innych zbiorników wodnych o ciągłym bądź okresowym dopływie lub odpływie do wód tej rzeki albo jej dopływów, w tym wody zbiornika wodnego Brzózki.

VI. ZLEWNIA RZEKI WARTA NA ODCINKU OD UJŚCIA RZEKI PROSNA DO UJŚCIA RZEKI WEŁNA

34. Obwód rybacki rzeki Lutynia – Nr 1

Obwód rybacki obejmuje wody rzeki Lutynia od jej źródeł do ujścia do rzeki Warta, wraz z wodami jej dopływów oraz wodami starorzeczy i innych zbiorników wodnych o ciągłym bądź okresowym dopływie lub odpływie do

wód tej rzeki albo jej dopływów, w tym wody zbiornika wodnego Roszków na rzece Lubieszka.

35. Obwód rybacki zbiornika wodnego Środa na rzece Maskawa – Nr 1

Obwód rybacki obejmuje wody zbiornika wodnego Środa wraz z wodami rzeki Maskawa na odcinku od jej źródeł do osi podłużnej mostu na drodze wojewódzkiej Śrem – Września, oraz wodami dopływów tego zbiornika albo tego odcinka rzeki.

36. Obwód rybacki Jeziora Konarskie na Kanale Konarskie – Łęzek – Nr 1

Obwód rybacki obejmuje wody jezior Konarskie i Kielczynek, wraz z wodami Kanalu Konarskie – Łęzek na odcinku od jego źródeł do osi podłużnej mostu na drodze gminnej w miejscowości Konarzyce, oraz wodami dopływów tych jezior albo tego odcinka kanału, a także wodami zbiorników wodnych o ciągłym bądź okresowym dopływie lub odpływie do wód tych jezior albo tego odcinka kanału albo ich dopływów.

37. Obwód rybacki Jeziora Jarosławskie na cieku bez nazwy w zlewni rzeki Warty – Nr 1

Obwód rybacki obejmuje wody Jeziora Jarosławskie wraz z wodami cieku bez nazwy na odcinku od miejsca wypływu cieku z tego jeziora do osi podłużnej mostu na drodze wojewódzkiej Śrem – Książ, oraz wodami dopływów tego jeziora albo tego odcinka cieku.

38. Obwód rybacki jeziora Nowiec na Kanale Granicznym – Nr 1

Obwód rybacki obejmuje wody jeziora Nowiec (Błażejewskie) wraz z wodami Kanalu Granicznego na odcinku od jego źródeł do osi przepustu na drodze gminnej Nowiec – Rusocin, oraz wodami dopływów tego jeziora albo tego odcinka kanału.

39. Obwód rybacki Jeziora Grzymisławskie na rzece Pyszaca – Nr 1

Obwód rybacki obejmuje wody Jeziora Grzymisławskie wraz z wodami rzeki Pyszaca na odcinku od jej źródeł do osi przepustu na drodze wojewódzkiej Śrem – Gostyń, oraz wodami dopływów tego jeziora albo tego odcinka rzeki.

40. Obwód rybacki Jeziora Szymanowskie w zlewni kanału Szymanowo – Grzybno – Nr 1

Obwód rybacki obejmuje wody Jeziora Szymanowskie wraz z wodami dopływów tego jeziora.

41. Obwód rybacki jeziora Baranówko na kanale Szymanowo – Grzybno – Nr 1
Obwód rybacki obejmuje wody jeziora Baranówko wraz z wodami dopływów tego jeziora.
42. Obwód rybacki Kanału Mosińskiego – Nr 1
Obwód rybacki obejmuje wody:
- 1) rzeki Obra na odcinku od jej źródeł do połączenia z Kanałem Obry,
 - 2) Kanału Obry na odcinku od połączenia z rzeką Obra do połączenia z Kanałem Kościańskim,
 - 3) Kanału Kościańskiego na odcinku od połączenia z Kanałem Obry do ujścia do kanału Prut I
- wraz z wodami dopływów tych odcinków cieków oraz wodami starorzeczy i innych zbiorników wodnych o ciągłym bądź okresowym dopływie lub odpływie do wód tych odcinków albo ich dopływów, położonych w granicach regionu wodnego Warty.
43. Obwód rybacki Kanału Mosińskiego – Nr 2
Obwód rybacki obejmuje wody:
- 1) rzeki Mogilnica na odcinku od osi przepustu na drodze międzynarodowej Poznań – Świecko do połączenia z kanałem Prut I,
 - 2) kanału Prut I od połączenia z rzeką Mogilnica do połączenia z Kanałem Mosińskim,
 - 3) Kanału Mosińskiego od połączenia z kanałem Prut I do ujścia do rzeki Warta
- wraz z wodami dopływów tych odcinków cieków oraz wodami starorzeczy i innych zbiorników wodnych o ciągłym bądź okresowym dopływie lub odpływie do wód tych odcinków albo ich dopływów.
44. Obwód rybacki jeziora Żelazno w zlewni Kanału Kościańskiego – Nr 1
Obwód rybacki obejmuje wody jeziora Żelazno wraz z wodami dopływów tego jeziora.
45. Obwód rybacki Jeziora Świerczyńskie Małe na cieku bez nazwy w zlewni Kanału Kościańskiego – Nr 1
Obwód rybacki obejmuje wody jezior Świerczyńskie Małe i Górnickie, wraz z wodami cieku bez nazwy na odcinku od jego źródeł do osi przepustu na drodze powiatowej Krzemieniewo – Świerczyna, oraz wodami dopływów tych jezior albo tego odcinka cieku.
46. Obwód rybacki Jeziora Krzywińskie na kanale Lubiń A – Nr 1
Obwód rybacki obejmuje wody Jeziora Krzywińskie wraz z wodami kanału Lubiń A na odcinku od osi przepustu na drodze gminnej Krzywiń – Gierłachowo do osi przepustu na drodze wojewódzkiej Jerka – Leszno.
47. Obwód rybacki Jeziora Lubińskie na kanale Lubiń B – Nr 1
Obwód rybacki obejmuje wody Jeziora Lubińskie wraz z wodami kanału Lubiń B na odcinku od miejsca wypływu kanału z tego jeziora do osi przepustu na drodze wojewódzkiej Jerka – Kunowo.
48. Obwód rybacki Jeziora Dolskie Wielkie na cieku Rów Wyskoć – Nr 1
Obwód rybacki obejmuje wody:
- 1) jezior: Dolskie Wielkie, Dolskie Małe, Ostrowieccko, Lubiatówko, Mełpińskie Wielkie, Mełpińskie Małe i Brzednia,
 - 2) cieku Rów Wyskoć na odcinku od jego źródeł do osi przepustu na drodze gminnej Brzednia – Miranowo
- wraz z wodami dopływów tych jezior albo tego odcinka cieku, a także wodami innych zbiorników wodnych o ciągłym bądź okresowym dopływie lub odpływie do wód tych jezior albo tego odcinka cieku albo ich dopływów. Granicę obwodu rybackiego na cieku wypływającym z jeziora Mełpińskie Małe stanowi oś przepustu na drodze gminnej Mórka – Lubiatówko.
49. Obwód rybacki jeziora Cichowo na cieku Rów Wyskoć – Nr 2
Obwód rybacki obejmuje wody jeziora Cichowo i jeziora Zbęchy, wraz z wodami cieku Rów Wyskoć na odcinku od osi przepustu na drodze leśnej Brzednia – Miranowo do osi podłużnej mostu na drodze wojewódzkiej Jerka – Dalewo, oraz wodami dopływów tych jezior albo tego odcinka cieku, a także wodami innych zbiorników wodnych o ciągłym bądź okresowym dopływie lub odpływie do wód tych jezior albo tego odcinka cieku.
50. Obwód rybacki jeziora Trąbinek w zlewni cieku Rów Wyskoć – Nr 1
Obwód rybacki obejmuje wody jeziora Trąbinek wraz z wodami dopływów tego jeziora.
51. Obwód rybacki jeziora Mórka w zlewni cieku Rów Wyskoć – Nr 1
Obwód rybacki obejmuje wody jeziora Mórka wraz z wodami dopływów tego jeziora.
52. Obwód rybacki zbiornika wodnego Wonieść na rzece Samica (kanał Wonieść) – Nr 1

- Obwód rybacki obejmuje wody jezior: Grodzisko, Łoniewskie (Osieczna), Świerczyńskie Wielkie, Omińskie (Seweryńskie), Drzeczowskie, Witosławskie, Wojnowickie, Jezierzyckie i Wonieskie (zbiornik Wonieść), wraz z wodami rzeki Samica (kanału Wonieść) na odcinku od jej źródeł do osi podłużnej mostu na drodze powiatowej Nielęgowo – Gryżyna, oraz wodami dopływów tego odcinka rzeki albo tych jezior.
- Granicę obwodu rybackiego na kanale Obra – Samica stanowi oś podłużna mostu na drodze wojewódzkiej Wojnowice – Kąty.
53. Obwód rybacki Jeziora Ziemnickie w zlewni rzeki Samica – Nr 1
- Obwód rybacki obejmuje wody Jeziora Ziemnickie wraz z wodami dopływów tego jeziora.
54. Obwód rybacki Jeziora Góreckie w zlewni rzeki Samica – Nr 1
- Obwód rybacki obejmuje wody Jeziora Góreckie wraz z wodami dopływów tego jeziora.
55. Obwód rybacki jeziora Luboszek na cieku bez nazwy w zlewni rzeki Mogilnica – Nr 1
- Obwód rybacki obejmuje wody jeziora Luboszek wraz z wodami cieku bez nazwy na odcinku od jego źródeł do osi przepustu na drodze gminnej biegnącej pomiędzy jeziorem Luboszek a jeziorem Lubosz Kuchenne, oraz wodami dopływów tego jeziora albo tego odcinka cieku.
56. Obwód rybacki jeziora Lubosz Kuchenne na cieku bez nazwy w zlewni rzeki Mogilnica – Nr 1
- Obwód rybacki obejmuje wody jeziora Lubosz Kuchenne wraz z wodami cieku bez nazwy na odcinku od osi przepustu na drodze gminnej biegnącej pomiędzy jeziorem Luboszek a jeziorem Lubosz Kuchenne do osi przepustu na drodze krajowej Skwierzyna – Pniewy, oraz wodami dopływów tego jeziora albo tego odcinka cieku.
57. Obwód rybacki jeziora Lubosz Wielki na cieku bez nazwy w zlewni rzeki Mogilnica – Nr 1
- Obwód rybacki obejmuje wody jeziora Lubosz Wielki (Dobrzyczne) wraz z wodami cieku bez nazwy na odcinku od osi przepustu na drodze krajowej Skwierzyna – Pniewy do osi przepustu na drodze gminnej biegnącej z miejscowości Zamorze w kierunku tego cieku, oraz wodami dopływów tego jeziora albo tego odcinka cieku.
58. Obwód rybacki Jeziora Pniewskie na rzece Mogilnica – Nr 1
- Obwód rybacki obejmuje wody Jeziora Pniewskie wraz z wodami rzeki Mogilnica na odcinku od miejsca wypływu rzeki z tego jeziora do osi przepustu na drodze międzynarodowej Poznań – Świecko, oraz wodami dopływów tego jeziora albo tego odcinka rzeki.
59. Obwód rybacki Jeziora Strykowskie na cieku bez nazwy w zlewni Kanału Mosińskiego – Nr 1
- Obwód rybacki obejmuje wody Jeziora Strykowskie wraz z wodami cieku bez nazwy na odcinku od jego źródeł do osi przepustu na drodze krajowej Granowo – Strykowo, oraz wodami dopływów tego jeziora albo tego odcinka cieku.
60. Obwód rybacki Jeziora Niepruszewskie na rzece Samica – Nr 1
- Obwód rybacki obejmuje wody jezior Niepruszewskie i Tomickie, wraz z wodami rzeki Samica na odcinku od jej źródeł do osi podłużnej mostu na ulicy Podgórnej w miejscowości Stęszew, oraz wodami dopływów tych jezior albo tego odcinka rzeki, z wyłączeniem wód tej rzeki na odcinku położonym w granicach Wielkopolskiego Parku Narodowego.
61. Obwód rybacki Jeziora Łódzko – Dymaczewskie na rzece Samica – Nr 2
- Obwód rybacki obejmuje wody jezior położonych w granicach Wielkopolskiego Parku Narodowego: Witobelskie, Łódzko – Dymaczewskie, Wielkowiejskie, Trzcielińskie, Chomęcickie, Rosnowskie i Budzyńskie, wraz z wodami rzeki Samica na odcinku od osi podłużnej mostu na ulicy Podgórnej w miejscowości Stęszew do osi podłużnej mostu w miejscowości Stare Dymaczewo na drodze wojewódzkiej Stęszew – Kórnik, oraz wodami dopływów tych jezior albo tego odcinka rzeki, z wyłączeniem części wód Jeziora Rosnowskie, stanowiącej działki Nr 128 i 193, obręb Rosnówko – Walerianowo.
62. Obwód rybacki Jeziora Konarzewskie w zlewni rzeki Samica – Nr 1
- Obwód rybacki obejmuje wody Jeziora Konarzewskie wraz z wodami dopływów tego jeziora.
63. Obwód rybacki Jeziora Bnińskie na rzece Głuszynka (Kamionka) – Nr 1
- Obwód rybacki obejmuje wody jezior: Raczyńskie, Łękno, Jeziory Małe, Jeziory Wielkie, Bnińskie, Kórnickie, Skrzynki Duże i Skrzynki Małe, wraz z wodami rzeki Głuszynka na odcinku od jej źródeł do osi przepustu na drodze gminnej Skrzynki – Borówiec, oraz wodami dopływów tych jezior albo tego odcinka rzeki.

64. Obwód rybacki Jeziora Strzeszyńskie na rzece Bogdanka – Nr 1

Obwód rybacki obejmuje wody Jeziora Strzeszyńskie wraz z wodami rzeki Bogdanka na odcinku od jej źródeł do osi przepustu na drodze gminnej osiedle Strzeszyn – osiedle Smochowice w miejscowości Poznań, oraz wodami dopływów tego jeziora albo tego odcinka rzeki, a także wodami zbiorników wodnych o ciągłym bądź okresowym dopływie lub odpływie do wód tego jeziora albo tego odcinka rzeki albo ich dopływów.

65. Obwód rybacki jeziora Rusalka na rzece Bogdanka – Nr 2

Obwód rybacki obejmuje wody jeziora Rusalka wraz z wodami rzeki Bogdanka na odcinku od osi przepustu na drodze gminnej osiedle Strzeszyn – osiedle Smochowice w miejscowości Poznań do osi przepustu kolejowego na trasie Poznań – Oborniki, oraz wodami dopływów tego jeziora albo tego odcinka rzeki.

66. Obwód rybacki jeziora Ulli na rzece Cybina – Nr 1

Obwód rybacki obejmuje wody jezior: Ulli, Ósemka, Cyganek, Baba, Rajskie i Okrągłak, wraz z wodami rzeki Cybina na odcinku od jej źródeł do osi przepustu na drodze gminnej Nekla – Wagowo, oraz wodami dopływów tych jezior albo tego odcinka rzeki, a także wodami zbiorników wodnych o ciągłym bądź okresowym dopływie lub odpływie do wód tych jezior albo tego odcinka rzeki albo ich dopływów.

67. Obwód rybacki jeziora Góra na rzece Cybina – Nr 2

Obwód rybacki obejmuje wody jeziora Góra wraz z wodami rzeki Cybina na odcinku od miejsca wpływu rzeki do tego jeziora do osi podłużnej mostu na drodze gminnej Promno-stacja – Góra, oraz wodami dopływów tego jeziora albo tego odcinka rzeki.

68. Obwód rybacki Jeziora Uzarzewskie na rzece Cybina – Nr 3

Obwód rybacki obejmuje wody Jeziora Uzarzewskie wraz z wodami rzeki Cybina na odcinku od miejsca wpływu rzeki do tego jeziora do osi przepustu na drodze gminnej Uzarzewo – Jankowo, oraz wodami dopływów tego jeziora albo tego odcinka rzeki.

69. Obwód rybacki Jeziora Swarzędzkie na rzece Cybina – Nr 4

Obwód rybacki obejmuje wody Jeziora Swarzędzkie wraz z wodami rzeki Cybina na odcinku od osi podłużnej mostu na drodze gminnej Swarzędz – Gruszczyn do osi podłużnej mostu na obwodnicy kolejowej Poznań – Antoninek, oraz wodami dopływów tego jeziora albo tego odcinka rzeki.

70. Obwód rybacki jeziora Iwno na cieku bez nazwy w zlewni rzeki Cybina – Nr 1

Obwód rybacki obejmuje wody jeziora Iwno wraz z wodami cieku bez nazwy na odcinku od jego źródeł do miejsca wpływu cieku do tego jeziora, wraz z wodami dopływów tego jeziora albo tego odcinka cieku.

71. Obwód rybacki jeziora Grzybionek na Kanale Czachurskim – Nr 1

Obwód rybacki obejmuje wody jezior Grzybionek i Kazanie, wraz z wodami Kanału Czachurskiego na odcinku od miejsca wpływu kanału z jeziora Grzybionek do osi przepustu na drodze gminnej Pobiedziska – Kapalica, oraz wodami dopływów tych jezior albo tego odcinka kanału.

72. Obwód rybacki jeziora Wójtostwo na Kanale Czachurskim – Nr 2

Obwód rybacki obejmuje wody jeziora Wójtostwo wraz z wodami Kanału Czachurskiego na odcinku od osi przepustu na drodze gminnej Pobiedziska – Kapalica do osi przepustu na drodze powiatowej Pobiedziska – Kostrzyn, oraz wodami dopływów tego jeziora albo tego odcinka kanału.

73. Obwód rybacki jeziora Lednica na rzece Główna – Nr 1

Obwód rybacki obejmuje wody jeziora Lednica wraz z wodami rzeki Główna na odcinku od jej źródeł do osi podłużnej mostu na drodze międzynarodowej Poznań – Gniezno, oraz wodami dopływów tego jeziora albo tego odcinka rzeki.

74. Obwód rybacki jeziora Biezdruchowo na rzece Główna – Nr 2

Obwód rybacki obejmuje wody:

1) jeziora Biezdruchowo wraz z wodami rzeki Główna na odcinku od miejsca wpływu rzeki do tego jeziora do osi podłużnej mostu w miejscowości Nadrożno na drodze powiatowej Pobiedziska – Jerzyn,

2) jezior: Stęszewskie, Wronczyńskie Duże, Wronczyńskie Małe i Jerzyńskie, wraz z wodami Kanału Wronczyńskiego na odcinku od osi przepustu w miejscowości Tuczo na drodze powiatowej Wierzonka – Pobiedziska do ujścia kanału do rzeki Główna,

3) jeziora Dobra

– oraz wodami dopływów tych jezior albo tych odcinków cieków.

75. Obwód rybacki zbiornika wodnego Kowalskie na rzece Główna – Nr 3

- Obwód rybacki obejmuje wody zbiornika wodnego Kowalskie oraz wody rzeki Główna na odcinku od osi podłużnej mostu na drodze gminnej Promno-stacja – Borowy Młyn do linii prostej przechodzącej przez punkty położone na lewym i prawym brzegu tej rzeki, 300 m poniżej osi zapory czołowej zbiornika wodnego Kowalskie, wraz z wodami dopływów tego zbiornika albo tego odcinka rzeki.
76. Obwód rybacki jeziora Tuczo na Kanale Wronczyńskim – Nr 1
- Obwód rybacki obejmuje wody jeziora Tuczo wraz z wodami Kanału Wronczyńskiego na odcinku od miejsca wypływu rzeki z tego jeziora do osi przepustu w miejscowości Tuczo na drodze powiatowej Wierzonka – Pobiedziska.
77. Obwód rybacki Jeziora Złotnickie na cieku bez nazwy w zlewni rzeki Główna – Nr 1
- Obwód rybacki obejmuje wody Jeziora Złotnickie (Złotniczki) wraz z wodami cieku bez nazwy na odcinku od miejsca wypływu cieku z tego jeziora do osi przepustu na drodze gminnej Wronczyn – Pobiedziska biegnącej pomiędzy jeziorami Jeżyńskie a Złotnickie.
78. Obwód rybacki Jeziora Glinnowieckie na cieku bez nazwy w zlewni rzeki Warty – Nr 1
- Obwód rybacki obejmuje wody Jeziora Glinnowieckie wraz z wodami cieku bez nazwy od jego źródeł do ujścia do rzeki Warta, oraz wodami dopływów tego jeziora albo tego cieku.
79. Obwód rybacki jeziora Zielonka na rzece Trojanka – Nr 1
- Obwód rybacki obejmuje wody jeziora Zielonka wraz z wodami rzeki Trojanka na odcinku od jej źródeł do linii prostej przechodzącej przez punkty położone na lewym i prawym brzegu tej rzeki, 750 m poniżej osi przepustu w miejscowości Zielonka na drodze gminnej Murowana Goślina – Zielonka, oraz wodami dopływów tego jeziora albo tego odcinka rzeki.
80. Obwód rybacki jeziora Głębocek na rzece Trojanka – Nr 2
- Obwód rybacki obejmuje wody jeziora Głębocek wraz z wodami rzeki Trojanka na odcinku od linii prostej przechodzącej przez punkty położone na lewym i prawym brzegu tej rzeki, 750 m poniżej osi przepustu w miejscowości Zielonka na drodze gminnej Murowana Goślina – Zielonka do linii prostej przechodzącej przez punkty położone na lewym i prawym brzegu tej rzeki, 750 m poniżej osi podłużnej mostu w miejscowości Głębocek na drodze gminnej Boduszewo – Dąbrówka Kościelna, oraz wodami dopływów tego jeziora albo tego odcinka rzeki.
81. Obwód rybacki Jeziora Leśne na rzece Trojanka – Nr 3
- Obwód rybacki obejmuje wody Jeziora Leśne wraz z wodami rzeki Trojanka na odcinku od linii prostej przechodzącej przez punkty położone na lewym i prawym brzegu tej rzeki, 750 m poniżej osi podłużnej mostu w miejscowości Głębocek na drodze gminnej Boduszewo – Dąbrówka Kościelna do linii prostej przechodzącej przez punkty położone na lewym i prawym brzegu tej rzeki, 250 m poniżej miejsca wypływu rzeki z Jeziora Leśne, oraz wodami dopływów tego jeziora albo tego odcinka rzeki.
82. Obwód rybacki jeziora Głębocko na rzece Trojanka – Nr 4
- Obwód rybacki obejmuje wody jeziora Głębocko wraz z wodami rzeki Trojanka na odcinku od linii prostej przechodzącej przez punkty położone na lewym i prawym brzegu tej rzeki, 250 m poniżej miejsca wypływu rzeki z Jeziora Leśne do linii prostej przechodzącej przez punkty położone na lewym i prawym brzegu tej rzeki, 250 m poniżej osi przepustu na drodze gminnej Murowana Goślina – Łopuchowo, oraz wodami dopływów tego jeziora albo tego odcinka rzeki.
83. Obwód rybacki Jeziora Worowskie na rzece Trojanka – Nr 5
- Obwód rybacki obejmuje wody Jeziora Worowskie (Maryrodzkie) wraz z wodami rzeki Trojanka na odcinku od linii prostej przechodzącej przez punkty położone na lewym i prawym brzegu tej rzeki, 250 m poniżej osi przepustu na drodze gminnej Murowana Goślina – Łopuchowo do osi przepustu kolejowego na trasie Poznań – Wągrowiec, oraz wodami dopływów tego jeziora albo tego odcinka rzeki.
84. Obwód rybacki jeziora Raduszyn na rzece Trojanka – Nr 6
- Obwód rybacki obejmuje wody jeziora Raduszyn wraz z wodami rzeki Trojanka na odcinku od linii prostej przechodzącej przez punkty położone na lewym i prawym brzegu tej rzeki, 200 m powyżej miejsca wpływu rzeki do tego jeziora do osi mostu w miejscu wypływu rzeki z tego jeziora.
85. Obwód rybacki jeziora Bolechowo na kanale Goślina – Nr 1
- Obwód rybacki obejmuje wody jeziora Bolechowo wraz z wodami kanału Goślina na odcinku od jego źródeł do osi przepustu na drodze leśnej Bolechowo – Rakownia, oraz wodami dopływów tego jeziora albo tego odcinka kanału.
86. Obwód rybacki jeziora Łomno na kanale Łomno – Nr 1
- Obwód rybacki obejmuje wody jeziora Łomno wraz z wodami kanału Łomno na odcinku od miejsca wypływu

kanalu z jeziora Łomno do linii prostej przechodzącej przez punkty położone na lewym i prawym brzegu tego kanału, 200 m poniżej tego miejsca wypływu, oraz wodami dopływów tego jeziora albo tego odcinka kanału.

87. Obwód rybacki Jeziora Wojnowskie na cieku bez nazwy w zlewni Kanału Wojnowskiego – Nr 1

Obwód rybacki obejmuje wody Jeziora Wojnowskie wraz z wodami cieku bez nazwy na odcinku od jego źródeł do osi przepustu na drodze powiatowej Murowana Goślina – Wojnowo, oraz wodami dopływów tego jeziora albo tego odcinka cieku.

88. Obwód rybacki jeziora Tuczo w zlewni rzeki Trojanka – Nr 1

Obwód rybacki obejmuje wody jeziora Tuczo wraz z wodami dopływów tego jeziora.

VII. ZLEWNIA RZEKI WEŁNA

89. Obwód rybacki Jeziora Wierzbiczańskie na rzece Wełna – Nr 1

Obwód rybacki obejmuje wody jezior: Wierzbiczańskie, Modrze i Byczek, wraz z wodami rzeki Wełna na odcinku od jej źródeł do osi podłużnej mostu kolejowego na trasie Gniezno – Mogilno, oraz wodami dopływów tych jezior albo tego odcinka rzeki.

90. Obwód rybacki Jeziora Strzyżewskie na rzece Wełna – Nr 2

Obwód rybacki obejmuje wody jezior: Strzyżewskie, Piotrowskie i Ławiczno, wraz z wodami rzeki Wełna na odcinku od osi podłużnej mostu w miejscowości Jankowo Dolne na drodze krajowej Gniezno – Trzemeszno do linii prostej przechodzącej przez punkty położone na lewym i prawym brzegu tej rzeki, 300 m poniżej miejsca wypływu rzeki z jeziora Ławiczno, oraz wodami dopływów tych jezior albo tego odcinka rzeki.

91. Obwód rybacki jeziora Biskupiec na rzece Wełna – Nr 3

Obwód rybacki obejmuje wody jeziora Biskupiec wraz z wodami rzeki Wełna na odcinku od linii prostej przechodzącej przez punkty położone na lewym i prawym brzegu tej rzeki, 300 m poniżej miejsca wypływu rzeki z jeziora Ławiczno do linii prostej przechodzącej przez punkty położone na lewym i prawym brzegu tej rzeki, 200 m poniżej miejsca wypływu rzeki z jeziora Biskupiec, oraz wodami dopływów tego jeziora albo tego odcinka rzeki.

92. Obwód rybacki Jeziora Rogowskie na rzece Wełna – Nr 4

Obwód rybacki obejmuje wody:

jezior: Rogowskie, Rogowskie Małe, Ziolo, Lubieckie, Tonowskie, Grochowskie, Wolskie, Kaczkowskie, Kołdrąbskie, Niedźwiady i Radeckie, wraz z wodami dopływów tych jezior,

rzeki Wełna na odcinku od linii prostej przechodzącej przez punkty położone na lewym i prawym brzegu tej rzeki, 200 m poniżej miejsca wypływu rzeki z jeziora Biskupiec do miejsca wpływu rzeki do Jeziora Żernickie

– oraz wodami dopływów tych jezior albo tego odcinka rzeki.

93. Obwód rybacki Jeziora Żernickie na rzece Wełna – Nr 5

Obwód rybacki obejmuje wody Jeziora Żernickie wraz z wodami rzeki Wełna na odcinku od miejsca wypływu rzeki z tego jeziora do linii prostej przechodzącej przez punkty położone na lewym i prawym brzegu tej rzeki, 100 m poniżej tego miejsca wypływu, oraz wodami dopływów tego jeziora albo tego odcinka rzeki.

94. Obwód rybacki rzeki Wełna – Nr 6

Obwód rybacki obejmuje wody rzeki Wełna na odcinku od linii prostej przechodzącej przez punkty położone na lewym i prawym brzegu tej rzeki, 100 m poniżej miejsca wypływu rzeki z Jeziora Żernickie do linii prostej prostopadłej do lewego brzegu rzeki Wełna przechodzącej przez punkt położony na zbiegu linii lewego brzegu rzeki Struga Gołaniecka z linią prawego brzegu rzeki Wełna, wraz z wodami jej dopływów na tym odcinku oraz wodami starorzeczy i innych zbiorników wodnych o ciągłym bądź okresowym dopływie lub odpływie do wód tego odcinka albo jego dopływów.

95. Obwód rybacki Jeziora Łęgowskie Duże na rzece Wełna – Nr 7

Obwód rybacki obejmuje wody Jeziora Łęgowskie Duże wraz z wodami rzeki Wełna na odcinku od linii prostej prostopadłej do linii lewego brzegu rzeki Wełna przechodzącej przez punkt położony na zbiegu linii lewego brzegu cieku Struga Gołaniecka z linią prawego brzegu rzeki Wełna do osi kładki w miejscowości Ostrowo-Młyn, oraz wodami cieku bez nazwy łączącego Jezioro Łęgowskie Duże z Jeziorem Łęgowskie Małe na odcinku od miejsca wypływu cieku z Jeziora Łęgowskie Duże do osi przepustu na drodze gminnej prowadzącej do miejscowości Ostrowo-Młyn, a także wodami dopływów tego jeziora albo tych odcinków cieków.

96. Obwód rybacki rzeki Wełna – Nr 8

Obwód rybacki obejmuje wody rzeki Wełna na odcinku od osi kładki w miejscowości Ostrowo-Młyn do osi jazu młyńskiego w miejscowości Jaracz-Młyn wraz z wodami jej dopływów na tym odcinku, oraz wodami staro rzeczy

- i innych zbiorników wodnych o ciągłym bądź okresowym dopływie lub odpływie do wód tego odcinka rzeki albo jego dopływów.
97. Obwód rybacki rzeki Wełna – Nr 9
- Obwód rybacki obejmuje wody rzeki Wełna na odcinku od osi jazu młyńskiego w miejscowości Jaracz-Młyn do ujścia do rzeki Warta, wraz z wodami jej dopływów na tym odcinku oraz wodami staro rzeczy i innych zbiorników wodnych o ciągłym dopływie lub odpływie do wód tego odcinka rzeki albo jego dopływów.
98. Obwód rybacki jeziora Winiary na cieku bez nazwy w zlewni rzeki Wełna – Nr 1
- Obwód rybacki obejmuje wody jeziora Winiary wraz z wodami cieku bez nazwy na odcinku od miejsca wypływu cieku z tego jeziora do osi przepustu kolejowego na trasie Gniezno – Janowiec Wielkopolski.
99. Obwód rybacki Jeziora Wełnickie na cieku bez nazwy w zlewni rzeki Wełna – Nr 1
- Obwód rybacki obejmuje wody Jeziora Wełnickie wraz z wodami cieku bez nazwy na odcinku od osi przepustu drogowego w miejscowości Gniezno-Róża do osi przepustu w miejscowości Wełnica na drodze powiatowej Janówko – Wełnica, oraz wodami dopływów tego jeziora albo tego odcinka cieku.
100. Obwód rybacki jeziora Przedwieśnia na cieku Struga Sadowicka – Nr 1
- Obwód rybacki obejmuje wody jeziora Przedwieśnia wraz z wodami cieku Struga Sadowicka na odcinku od granicy regionu wodnego Warty do osi przepustu na drodze powiatowej Gościeszyn – Jastrzębowo, oraz wodami dopływów tego jeziora albo tego odcinka cieku.
101. Obwód rybacki jeziora Łomno Duże na cieku bez nazwy w zlewni cieku Struga Sadowicka – Nr 1
- Obwód rybacki obejmuje wody jezior Łomno Duże i Łomno Małe, wraz z wodami cieku bez nazwy od jego źródeł do ujścia do cieku Struga Sadowicka, oraz wodami dopływów tych jezior albo tego odcinka cieku.
102. Obwód rybacki jeziora Duże Sykule na cieku Struga Dębowiecka – Nr 1
- Obwód rybacki obejmuje wody jeziora Duże Sykule wraz z wodami cieku Struga Dębowiecka na odcinku od jego źródeł do linii prostej przechodzącej przez punkty położone na lewym i prawym brzegu cieku, 50 m poniżej miejsca wypływu cieku z tego jeziora albo tego odcinka cieku.
103. Obwód rybacki jeziora Jelonek na cieku Struga Gnieźnieńska (Wełnianka) – Nr 1
- Obwód rybacki obejmuje wody jeziora Jelonek wraz z wodami cieku Struga Gnieźnieńska na odcinku od jego źródeł do osi podłużnej mostu na drodze międzynarodowej Poznań – Bydgoszcz, oraz wodami dopływów tego jeziora albo tego odcinka cieku.
104. Obwód rybacki Jeziora Świętokrzyskie na cieku Struga Gnieźnieńska – Nr 2
- Obwód rybacki obejmuje wody Jeziora Świętokrzyskie wraz z wodami cieku Struga Gnieźnieńska na odcinku od osi podłużnej mostu na drodze międzynarodowej Poznań – Bydgoszcz do linii prostej przechodzącej przez punkty położone na lewym i prawym brzegu tego cieku, 300 m poniżej miejsca wypływu cieku z tego jeziora, oraz wodami dopływów tego jeziora albo tego odcinka cieku.
105. Obwód rybacki jeziora Pyszczynek na cieku Struga Gnieźnieńska – Nr 3
- Obwód rybacki obejmuje wody jeziora Pyszczynek (Pyszczynskie) wraz z wodami cieku Struga Gnieźnieńska na odcinku od linii prostej przechodzącej przez punkty położone na lewym i prawym brzegu tego cieku, 300 m poniżej miejsca wypływu cieku z Jeziora Świętokrzyskie do osi przepustu kolejowego na trasie Gniezno – Janowiec Wielkopolski, oraz wodami dopływów tego jeziora albo tego odcinka cieku.
106. Obwód rybacki Jeziora Dziadkowskie na kanale Kołdrąb – Nr 1
- Obwód rybacki obejmuje wody jezior Dziadkowskie (Dziadkowo) i Kowalewskie, wraz z wodami kanału Kołdrąb na odcinku od linii prostej przechodzącej przez punkty położone na lewym i prawym brzegu tego kanału, 350 m poniżej miejsca wypływu kanału z Jeziora Radeckie do osi przepustu na drodze gminnej Kowalewo – Dziadkowo, oraz wodami cieku bez nazwy łączącego Jezioro Dziadkowskie z jeziorem Zioło na odcinku od osi przepustu na drodze gminnej Rzym – Dziadkowo do miejsca wpływu cieku do Jeziora Dziadkowskie, a także wodami dopływów tych jezior albo tych odcinków cieków.
107. Obwód rybacki Jeziora Głębokie na kanale Kołdrąb – Nr 2
- Obwód rybacki obejmuje wody Jezior Głębokie i Mszonek wraz z wodami kanału Kołdrąb na odcinku od osi przepustu na drodze gminnej Kowalewo – Dziadkowo do osi przepustu na drodze powiatowej Mielno – Popowo Podleśne, oraz wodami dopływów tych jezior albo tego odcinka kanału.

108. Obwód rybacki jeziora Mielno na kanale Kołdrąb – Nr 3

Obwód rybacki obejmuje wody jeziora Mielno wraz z wodami kanału Kołdrąb na odcinku od osi przepustu na drodze powiatowej Mielno – Popowo Podleśne do osi przepustu na drodze międzynarodowej Poznań – Bydgoszcz, oraz wodami dopływów tego jeziora albo tego odcinka kanału.

109. Obwód rybacki jeziora Głębocezek na kanale Kołdrąb – Nr 4

Obwód rybacki obejmuje wody jeziora Głębocezek wraz z wodami kanału Kołdrąb na odcinku od osi przepustu na drodze międzynarodowej Poznań – Bydgoszcz do ujścia do rzeki Wełna, oraz wodami dopływów tego jeziora albo tego odcinka kanału.

110. Obwód rybacki jeziora Jądrzywie w zlewni cieku Struga Raszewska – Nr 1

Obwód rybacki obejmuje wody jeziora Jądrzywie wraz z wodami dopływów tego jeziora.

111. Obwód rybacki jeziora Rząsno w zlewni Jeziora Rogowskie Małe – Nr 1

Obwód rybacki obejmuje wody jeziora Rząsno wraz z wodami dopływów tego jeziora.

112. Obwód rybacki Jeziora Rgielskie na rzece Nielba – Nr 1

Obwód rybacki obejmuje wody jezior: Stępuchowskie (Stępuchowo), Redgoskie, Bracholińskie Małe, Bracholińskie Duże, Rgielskie i Łeknińskie (Łekno), wraz z wodami rzeki Nielba na odcinku od miejsca wypływu rzeki z Jeziora Stępuchowskie do osi podłużnej mostu na drodze gminnej w miejscowości Rgielsko, oraz wodami dopływów tych jezior albo tego odcinka rzeki.

113. Obwód rybacki Jeziora Gołanieckie na cieku Struga Gołaniecka – Nr 1

Obwód rybacki obejmuje wody Jeziora Gołanieckie wraz z wodami cieku Struga Gołaniecka na odcinku od jego źródeł do osi przepustu w miejscowości Gołańcz na drodze wojewódzkiej Wyrzysk – Czeszewo, oraz wodami dopływów tego jeziora albo tego odcinka cieku.

114. Obwód rybacki Jeziora Durowskie na cieku Struga Gołaniecka – Nr 2

Obwód rybacki obejmuje wody jezior: Durowskie, Kobyleckie, Bukowieckie Małe, Bukowieckie Duże, Grylewskie i Laskownickie, wraz z wodami cieku Struga Gołaniecka na odcinku od osi przepustu w miejscowości Gołańcz na drodze wojewódzkiej Wyrzysk – Czeszewo do ujścia do

rzeki Wełna, oraz wodami dopływów tych jezior albo tego odcinka cieku.

115. Obwód rybacki Jeziora Czeszewskie na kanale Wapno – Laskownica – Nr 1

Obwód rybacki obejmuje wody Jeziora Czeszewskie wraz z wodami kanału Wapno – Laskownica na odcinku od linii prostej przechodzącej przez punkty położone na lewym i prawym brzegu tego kanału, 100 m poniżej miejsca wypływu kanału z jeziora Smuszewo (Kujawki) do osi przepustu na drodze wojewódzkiej Wągrowiec – Kcynia, oraz wodami dopływów tego jeziora albo tego odcinka kanału.

116. Obwód rybacki Jeziora Łęgowskie Małe na cieku bez nazwy w zlewni rzeki Wełna – Nr 1

Obwód rybacki obejmuje wody Jeziora Łęgowskie Małe wraz z wodami cieku bez nazwy na odcinku od osi przepustu na drodze gminnej biegnącej pomiędzy jeziorami Łęgowskie Duże a Łęgowskie Małe do osi przepustu na drodze gminnej Żelazka – Czekanowo, oraz wodami dopływów tego jeziora albo tego odcinka cieku.

117. Obwód rybacki Jeziora Starskie na cieku bez nazwy w zlewni rzeki Wełna – Nr 1

Obwód rybacki obejmuje wody jezior:

- 1) Starskie (Prusieckie) i Małe (Wydarte), wraz z wodami cieku bez nazwy od jego źródeł do ujścia do rzeki Wełna,
 - 2) Wiatrowskie wraz z wodami cieku bez nazwy na odcinku od osi przepustu na drodze gminnej Żelazka – Czekanowo do ujścia do rzeki Wełna
- wraz z wodami dopływów tych jezior albo tych odcinków cieków.

118. Obwód rybacki Jeziora Próchnowskie na cieku bez nazwy w zlewni rzeki Rudka – Nr 1

Obwód rybacki obejmuje wody Jeziora Próchnowskie wraz z wodami cieku bez nazwy na odcinku od jego źródeł do miejsca wpływu cieku do Jeziora Oporzyńskie, oraz wodami dopływów tego jeziora albo tego odcinka cieku.

119. Obwód rybacki Jeziora Żońskie na cieku bez nazwy w zlewni rzeki Rudka – Nr 2

Obwód rybacki obejmuje wody Jeziora Żońskie wraz z wodami cieku bez nazwy na odcinku od osi przepustu na drodze powiatowej Zbyszewice – Oporzyn do linii prostej przechodzącej przez punkty położone na lewym i prawym brzegu tego cieku, 20 m poniżej miejsca wypływu cieku z tego jeziora, oraz wodami dopływów tego jeziora albo tego odcinka cieku.

120. Obwód rybacki Jeziora Pawłowskie na cieku bez nazwy w zlewni rzeki Rudka – Nr 3
- Obwód rybacki obejmuje wody Jeziora Pawłowskie wraz z wodami cieku bez nazwy na odcinku od linii prostej przechodzącej przez punkty położone na lewym i prawym brzegu tego cieku, 20 m poniżej miejsca wypływu cieku z Jeziora Żońskie do linii prostej przechodzącej przez punkty położone na lewym i prawym brzegu tego cieku, 200 m poniżej miejsca wypływu cieku z Jeziora Pawłowskie, oraz wodami dopływów tego jeziora albo tego odcinka cieku.
121. Obwód rybacki Jeziora Zbyszewickie na rzece Dymnica – Nr 1
- Obwód rybacki obejmuje wody Jeziora Zbyszewickie wraz z wodami rzeki Dymnica (Ciemnica) na odcinku od miejsca wypływu rzeki z tego jeziora do miejsca wpływu rzeki do jeziora Murwinek.
122. Obwód rybacki Jeziora Kaliszańskie na rzece Dymnica – Nr 2
- Obwód rybacki obejmuje wody:
- 1) jezior: Kaliszańskie Duże, Kaliszańskie Małe (Strzałkowskie) na rzece Dymnica,
 - 2) Jeziora Toniszewskie na rzece Rudka,
 - 3) rzeki Dymnica na odcinku od miejsca wypływu rzeki z jeziora Murwinek do osi przepustu w miejscowości Kamienica na drodze powiatowej Budzyń – Kopaszyn,
 - 4) cieku bez nazwy od linii prostej przechodzącej przez punkty położone na lewym i prawym brzegu tego cieku, 200 m poniżej miejsca wypływu cieku z Jeziora Pawłowskie do miejsca wpływu cieku do Jeziora Toniszewskie,
 - 5) rzeki Rudka na odcinku od miejsca wypływu rzeki z Jeziora Toniszewskie do osi przepustu na drodze powiatowej Bydzyń – Kopaszyn
- wraz z wodami dopływów tych jezior albo tych odcinków cieków.
123. Obwód rybacki rzeki Mała Wełna – Nr 1
- Obwód rybacki obejmuje wody rzeki Mała Wełna od jej źródeł do ujścia do rzeki Wełna, wraz z wodami jej dopływów oraz wodami staro rzeczy i innych zbiorników wodnych o ciągłym bądź okresowym dopływie do wód tej rzeki albo jej dopływów.
124. Obwód rybacki jeziora Owieczki na rzece Mała Wełna – Nr 2
- Obwód rybacki obejmuje wody jeziora Owieczki wraz z wodami rzeki Mała Wełna na odcinku od osi przepustu na drodze wojewódzkiej Kiszkowo – Gniezno do linii prostej przechodzącej przez punkty położone na lewym i prawym brzegu tej rzeki, 400 m poniżej miejsca wypływu rzeki z tego jeziora, oraz wodami dopływów tego jeziora albo tego odcinka rzeki.
125. Obwód rybacki Jeziora Mistrzowskie na rzece Mała Wełna – Nr 3
- Obwód rybacki obejmuje wody Jeziora Mistrzowskie wraz z wodami rzeki Mała Wełna na odcinku od linii prostej przechodzącej przez punkty położone na lewym i prawym brzegu tej rzeki, 400 m poniżej miejsca wypływu rzeki z jeziora Owieczki do linii prostej przechodzącej przez punkty położone na lewym brzegu tej rzeki, 300 m poniżej miejsca wypływu rzeki z Jeziora Mistrzowskie, oraz wodami dopływów tego jeziora albo tego odcinka rzeki.
126. Obwód rybacki Jeziora Dębnickie na rzece Mała Wełna – Nr 4
- Obwód rybacki obejmuje wody Jeziora Dębnickie wraz z wodami rzeki Mała Wełna na odcinku od linii prostej przechodzącej przez punkty położone na lewym i prawym brzegu tej rzeki, 300 m poniżej miejsca wypływu rzeki z Jeziora Mistrzowskie do osi przepustu na drodze gminnej w miejscowości Dębница, oraz wodami dopływów tego jeziora albo tego odcinka rzeki.
127. Obwód rybacki Jeziora Działyńskie na rzece Mała Wełna – Nr 5
- Obwód rybacki obejmuje wody jezior Działyńskie i Biskupickie, wraz z wodami rzeki Mała Wełna na odcinku od osi przepustu na drodze gminnej w miejscowości Dębница do osi przepustu na drodze powiatowej Kłecko – Mączniki, oraz wodami dopływów tych jezior albo tego odcinka rzeki.
128. Obwód rybacki Jeziora Kłeckie na rzece Mała Wełna – Nr 6
- Obwód rybacki obejmuje wody jezior: Kłeckie (Świniarskie), Łopienno Północne, Łopienno Południowe i Gorzuchowskie, wraz z wodami rzeki Mała Wełna na odcinku od osi przepustu na drodze powiatowej Kłecko – Sokolniki do linii prostej przechodzącej przez punkty położone na lewym i prawym brzegu tej rzeki, 200 m poniżej miejsca wypływu rzeki z Jeziora Gorzuchowskie, oraz wodami dopływów tych jezior albo tego odcinka rzeki.
129. Obwód rybacki jeziora Rościnnno na rzece Mała Wełna – Nr 7
- Obwód rybacki obejmuje wody:
- 1) jeziora Rościnnno (Skockie, Rościńskie) na rzece Mała Wełna,

- 2) jezior: Maciejak, Liskówka, Lipa, Jezioro (Mały Maciejak), Włókna (Włóknieńskie) i Brzeźno na Kanale Dzwonowskim,
- 3) rzeki Mała Wełna na odcinku od osi podłużnej mostu kolejowego na trasie Poznań – Wągrowiec do linii prostej przechodzącej przez punkty położone na lewym i prawym brzegu tej rzeki, 200 m powyżej miejsca wpływu rzeki do Jeziora Budziszewskie,
- 4) Kanału Dzwonowskiego na odcinku od osi przepustu kolejowego na trasie Poznań – Wągrowiec do ujścia do rzeki Mała Wełna
- wraz z wodami dopływów tych jezior albo tych odcinków cieków.
130. Obwód rybacki Jeziora Budziszewskie na rzece Mała Wełna – Nr 8
- Obwód rybacki obejmuje wody jezior Budziszewskie i Rogozińskie, wraz z wodami rzeki Mała Wełna na odcinku od linii prostej przechodzącej przez punkty położone na lewym i prawym brzegu tej rzeki, 200 m powyżej miejsca wpływu rzeki do Jeziora Budziszewskie do ujścia do rzeki Wełna, oraz wodami dopływów tych jezior albo tego odcinka rzeki.
131. Obwód rybacki jeziora Dziećmiarki Duże na cieku bez nazwy w zlewni rzeki Mała Wełna – Nr 1
- Obwód rybacki obejmuje wody jeziora Dziećmiarki Duże (Linie) wraz z wodami cieku bez nazwy na odcinku od jego źródeł do linii prostej przechodzącej przez punkty położone na lewym i prawym brzegu tego cieku, 400 m poniżej miejsca wypływu cieku z tego jeziora, oraz wodami dopływów tego jeziora albo tego odcinka cieku.
132. Obwód rybacki jeziora Dziećmiarki Małe na cieku bez nazwy w zlewni rzeki Mała Wełna – Nr 2
- Obwód rybacki obejmuje wody jeziora Dziećmiarki Małe (Bakorce) wraz z wodami cieku bez nazwy na odcinku od linii prostej przechodzącej przez punkty położone na lewym i prawym brzegu tego cieku, 400 m poniżej miejsca wypływu cieku z jeziora Dziećmiarki Duże do osi przepustu na drodze gminnej Kamionek – Czechy, oraz wodami dopływów tego jeziora albo tego odcinka cieku.
133. Obwód rybacki jeziora Kamionek na cieku bez nazwy w zlewni rzeki Mała Wełna – Nr 3
- Obwód rybacki obejmuje wody jeziora Kamionek wraz z wodami cieku bez nazwy na odcinku od osi przepustu na drodze gminnej Kamionek – Czechy do linii prostej przechodzącej przez punkty położone na lewym i prawym brzegu tego cieku, 100 m poniżej miejsca wypływu cieku z tego jeziora, oraz wodami dopływów tego jeziora albo tego odcinka cieku.
134. Obwód rybacki jeziora Skrzetuszewo na cieku bez nazwy w zlewni rzeki Mała Wełna – Nr 1
- Obwód rybacki obejmuje wody jeziora Skrzetuszewo wraz z wodami cieku bez nazwy na odcinku od miejsca wypływu cieku z tego jeziora do osi przepustu na drodze powiatowej Lednogóra – Głębokie.
135. Obwód rybacki Jeziora Głębokie na cieku bez nazwy w zlewni rzeki Mała Wełna – Nr 2
- Obwód rybacki obejmuje wody Jeziora Głębokie wraz z wodami cieku bez nazwy na odcinku od osi przepustu na drodze powiatowej Lednogóra – Głębokie do osi przepustu na drodze wojewódzkiej Kiszkowo – Gniezno, oraz wodami dopływów tego odcinka cieku.
136. Obwód rybacki jeziora Rybieniec na cieku bez nazwy w zlewni rzeki Mała Wełna – Nr 1
- Obwód rybacki obejmuje wody jeziora Rybieniec wraz z wodami cieku bez nazwy na odcinku od linii prostej przechodzącej przez punkty położone na lewym i prawym brzegu tego cieku, 300 m powyżej miejsca wpływu cieku do tego jeziora do osi przepustu kolejowego na trasie Sława Wielkopolska – Gniezno, oraz wodami dopływów tego jeziora albo tego odcinka cieku.
137. Obwód rybacki jeziora Rybno na cieku bez nazwy w zlewni rzeki Mała Wełna – Nr 2
- Obwód rybacki obejmuje wody jeziora Rybno (Rybno Wielkie) wraz z wodami cieku bez nazwy na odcinku od osi przepustu kolejowego na trasie Sława Wielkopolska – Gniezno do ujścia do rzeki Mała Wełna, oraz wodami dopływów tego jeziora albo tego odcinka cieku.
138. Obwód rybacki jeziora Turostowo na cieku bez nazwy w zlewni rzeki Mała Wełna – Nr 1
- Obwód rybacki obejmuje wody jeziora Turostowo (Turostowskie) wraz z wodami cieku bez nazwy na odcinku od jego źródeł do linii prostej przechodzącej przez punkty położone na lewym i prawym brzegu tego cieku, 200 m poniżej miejsca wypływu cieku z tego jeziora, oraz wodami dopływów tego jeziora albo tego odcinka cieku.
139. Obwód rybacki Jeziora Gackie na Kanale Dzwonowskim – Nr 1
- Obwód rybacki obejmuje wody jezior: Gackie (Gać), Dzwonowskie i Sławica-Borowe, wraz z wodami Kanału Dzwonowskiego na odcinku od jego źródeł do osi przepustu kolejowego na trasie Poznań – Wągrowiec, oraz wodami dopływów tych jezior albo tego odcinka kanału, a także wodami innych zbiorników wodnych o ciągłym bądź okresowym dopływie lub odpływie do wód tych jezior albo tego odcinka kanału albo ich dopływów.

140. Obwód rybacki Jeziora Czarne na cieku bez nazwy w zlewni rzeki Mała Wełna – Nr 1
- Obwód rybacki obejmuje wody Jeziora Czarne wraz z wodami cieku bez nazwy od jego źródeł do ujścia do rzeki Mała Wełna, oraz wodami dopływów tego jeziora albo tego cieku.
141. Obwód rybacki jeziora Nienawiszcz Duże na cieku bez nazwy w zlewni rzeki Wełna – Nr 1
- Obwód rybacki obejmuje wody jezior Nienawiszcz Duże i Nienawiszcz Małe, wraz z wodami cieku bez nazwy na odcinku od jego źródeł do linii prostej przechodzącej przez punkty położone na lewym i prawym brzegu tego cieku, 200 m poniżej miejsca wypływu cieku z jeziora Nienawiszcz Małe, oraz wodami dopływów tych jezior albo tego odcinka cieku.
142. Obwód rybacki jeziora Boguniewo na cieku bez nazwy w zlewni rzeki Wełna – Nr 2
- Obwód rybacki obejmuje wody jeziora Boguniewo wraz z wodami cieku bez nazwy na odcinku od osi przepustu w miejscowości Boguniewo na drodze gminnej Słomowo – Rogoźno do ujścia do rzeki Wełna, oraz wodami dopływów tego jeziora albo tego odcinka cieku.
143. Obwód rybacki jeziora Niewiemko na cieku bez nazwy w zlewni rzeki Flinta – Nr 1
- Obwód rybacki obejmuje wody jeziora Niewiemko wraz z wodami cieku bez nazwy na odcinku od jego źródeł do osi przepustu na drodze gminnej Połajewice – Niewiemko, oraz wodami dopływów tego jeziora albo tego odcinka cieku.
- VIII. ZLEWNIA RZEKI WARTA NA ODCINKU OD UJŚCIA RZEKI WEŁNA DO UJŚCIA RZEKI OBRA
144. Obwód rybacki Jeziora Kierskie na rzece Samica – Nr 1
- Obwód rybacki obejmuje wody Jeziora Kierskie wraz z wodami rzeki Samica na odcinku od jej źródeł do osi przepustu na drodze gminnej Kiekrz – Pawłowice, oraz wodami dopływów tego jeziora albo tego odcinka rzeki, a także wodami innych zbiorników wodnych o ciągłym bądź okresowym dopływie lub odpływie do wód tego jeziora albo tego odcinka rzeki.
145. Obwód rybacki Jeziora Kierskie Małe na rzece Samica – Nr 2
- Obwód rybacki obejmuje wody Jeziora Kierskie Małe wraz z wodami rzeki Samica na odcinku od osi przepustu na drodze gminnej Kiekrz – Pawłowice do linii prostej przechodzącej przez punkty położone na lewym i prawym brzegu tej rzeki, 200 m poniżej miejsca wypływu rzeki z tego jeziora, oraz wodami dopływów tego jeziora albo tego odcinka rzeki.
146. Obwód rybacki Jeziora Lusowskie na rzece Sama – Nr 1
- Obwód rybacki obejmuje wody Jeziora Lusowskie wraz z wodami rzeki Sama od jej źródeł do osi przepustu na drodze powiatowej Więckowice – Tarnowo Podgórne, oraz wodami dopływów tego jeziora albo tego odcinka rzeki.
147. Obwód rybacki zbiornika wodnego Radzyny na rzece Sama – Nr 2
- Obwód rybacki obejmuje wody zbiornika wodnego Radzyny, w skład którego wchodzi zbiorniki wodne Myszkowo i Radzyny, wraz z wodami rzeki Sama na odcinku od osi przepustu kolejowego na trasie Międzychód – Poznań do linii prostej przechodzącej przez punkty położone na lewym i prawym brzegu tej rzeki, 300 m poniżej osi zapory czołowej zbiornika wodnego Radzyny w miejscowości Przyborowo, oraz wodami dopływów tych zbiorników albo tego odcinka rzeki.
148. Obwód rybacki Jeziora Miejskie na rzece Sama – Nr 3
- Obwód rybacki obejmuje wody Jeziora Miejskie w miejscowości Szamotuły wraz z wodami rzeki Sama na odcinku od osi podłużnej mostu drogowego zlokalizowanego powyżej miejsca wpływu rzeki do tego jeziora, do osi podłużnej mostu drogowego na drodze wojewódzkiej Pniewy – Szamotuły.
149. Obwód rybacki Jeziora Bytyńskie na cieku bez nazwy w zlewni rzeki Sama – Nr 1
- Obwód rybacki obejmuje wody jezior: Bytyńskie, Buszewskie, Lubosińskie (Lubosina) Małe i Lubosińskie Duże, wraz z wodami cieku bez nazwy na odcinku od jego źródeł do osi przepustu na drodze gminnej Witkowice – Gorszewice, oraz wodami dopływów tych jezior albo tego odcinka cieku.
150. Obwód rybacki Jeziora Pamiątkowskie na cieku bez nazwy w zlewni rzeki Sama – Nr 1
- Obwód rybacki obejmuje wody Jeziora Pamiątkowskie wraz z wodami cieku bez nazwy na odcinku od osi przepustu na drodze gminnej w miejscowości Przeclawek do osi przepustu w miejscowości Pamiątkowo na drodze powiatowej Pamiątkowo – Przeclaw, oraz wodami dopływów tego jeziora albo tego odcinka cieku.
151. Obwód rybacki Jeziora Samołęskie na cieku bez nazwy w zlewni rzeki Warta – Nr 1

- Obwód rybacki obejmuje wody Jeziora Samołęskie wraz z wodami cieku bez nazwy na odcinku od jego źródeł do osi przepustu na drodze powiatowej Nowa Wieś – Samołęż, oraz wodami dopływów tego jeziora albo tego odcinka cieku.
152. Obwód rybacki Jeziora Rzezińskie na cieku Rzeziński Rów – Nr 1
- Obwód rybacki obejmuje wody Jeziora Rzezińskie wraz z wodami cieku Rzeziński Rów na odcinku od miejsca wypływu cieku z tego jeziora do osi przepustu na drodze gminnej Lutyniec – Plany, oraz wodami dopływów tego jeziora.
153. Obwód rybacki Jeziora Wielkie na rzece Ostroroga – Nr 1
- Obwód rybacki obejmuje wody Jeziora Wielkie wraz z wodami rzeki Ostroroga na odcinku od jej źródeł do osi podłużnej mostu w miejscowości Ostroróg na drodze wojewódzkiej Wronki – Szamotuły, oraz wodami dopływów tego jeziora albo tego odcinka rzeki.
154. Obwód rybacki jeziora Mormin na cieku bez nazwy w zlewni rzeki Ostroroga – Nr 1
- Obwód rybacki obejmuje wody jeziora Mormin wraz z wodami cieku bez nazwy na odcinku od miejsca wypływu cieku z tego jeziora do osi przepustu na drodze gminnej Wielonek – Ostroróg.
155. Obwód rybacki Jeziora Radziszewskie w zlewni rzeki Warta – Nr 1
- Obwód rybacki obejmuje wody Jeziora Radziszewskie wraz z wodami dopływów tego jeziora.
156. Obwód rybacki Jeziora Pożarowskie na cieku bez nazwy w zlewni rzeki Warta – Nr 1
- Obwód rybacki obejmuje wody Jeziora Pożarowskie wraz z wodami cieku bez nazwy na odcinku od jego źródeł do linii prostej przechodzącej przez punkty położone na lewym i prawym brzegu tego cieku, 200 m poniżej miejsca wypływu cieku z tego jeziora, oraz wodami dopływów tego jeziora albo tego odcinka cieku.
157. Obwód rybacki jeziora Mylinek na cieku bez nazwy w zlewni rzeki Warta – Nr 1
- Obwód rybacki obejmuje wody jeziora Mylinek (Małe) wraz z wodami cieku bez nazwy na odcinku od jego źródeł do osi przepustu na drodze gminnej Dąbrowa – Pakawie.
158. Obwód rybacki Jeziora Pakawskie na cieku bez nazwy w zlewni rzeki Warta – Nr 2
- Obwód rybacki obejmuje wody Jeziora Pakawskie (Pakawie, Duże) wraz z wodami cieku bez nazwy od osi przepustu na drodze gminnej Dąbrowa – Pakawie do osi przepustu na drodze gminnej Pakawie – Karolewo, oraz wodami dopływów tego jeziora albo tego odcinka cieku.
159. Obwód rybacki Jeziora Chojeńskie na cieku bez nazwy w zlewni rzeki Warta – Nr 1
- Obwód rybacki obejmuje wody Jeziora Chojeńskie (Chojno) wraz z wodami cieku bez nazwy na odcinku od miejsca wypływu cieku z tego jeziora do linii prostej przechodzącej przez punkty położone na lewym i prawym brzegu tego cieku, 200 m poniżej tego miejsca wypływu, oraz wodami dopływów tego jeziora albo tego odcinka cieku.
160. Obwód rybacki Jeziora Bucharzewskie na cieku bez nazwy w zlewni rzeki Warta – Nr 1
- Obwód rybacki obejmuje wody Jeziora Bucharzewskie wraz z wodami cieku bez nazwy na odcinku od miejsca wypływu cieku z tego jeziora do osi przepustu na drodze gminnej Bucharzewo – Bukowce, oraz wodami dopływów tego jeziora albo tego odcinka cieku.
161. Obwód rybacki Jeziora Psarskie na rzece Oszczyńca – Nr 1
- Obwód rybacki obejmuje wody jezior Psarskie i Zajęczkowskie, wraz z wodami rzeki Oszczyńca na odcinku od jej źródeł do osi przepustu na drodze gminnej Psarskie – Nojewo, oraz wodami dopływów tych jezior albo tego odcinka rzeki.
162. Obwód rybacki Jeziora Chrzypskie na rzece Oszczyńca – Nr 2
- Obwód rybacki obejmuje wody Jeziora Chrzypskie (Chrzypsko Wielkie) wraz z wodami rzeki Oszczyńca na odcinku od osi przepustu na drodze gminnej Chrzypsko Wielkie – Chrzypsko Małe do osi podłużnej mostu na drodze wojewódzkiej Kwilcz – Ostroróg, oraz wodami dopływów tego jeziora albo tego odcinka rzeki.
163. Obwód rybacki jeziora Białcz na rzece Oszczyńca – Nr 3
- Obwód rybacki obejmuje wody jeziora Białcz (Białczyńskie) wraz z wodami rzeki Oszczyńca na odcinku od linii prostej przechodzącej przez punkty położone na lewym i prawym brzegu tej rzeki, 100 m powyżej miejsca wpływu rzeki do tego jeziora do linii prostej przechodzącej przez punkty położone na lewym i prawym brzegu tej rzeki, 200 m poniżej miejsca wypływu rzeki z tego jeziora, oraz wodami dopływów tego jeziora albo tego odcinka rzeki.

164. Obwód rybacki Jeziora Lutomskie na rzece Oszczynica – Nr 4
- Obwód rybacki obejmuje wody Jeziora Lutomskie wraz z wodami rzeki Oszczynica na odcinku od linii prostej przechodzącej przez punkty położone na lewym i prawym brzegu tej rzeki, 200 m powyżej miejsca wpływu rzeki do tego jeziora do osi podłużnej mostu kolejowego na trasie Międzychód – Szamotuły, oraz wodami dopływów tego jeziora albo tego odcinka rzeki.
165. Obwód rybacki jeziora Orliczko na cieku bez nazwy w zlewni rzeki Oszczynica – Nr 1
- Obwód rybacki obejmuje wody jeziora Orliczko wraz z wodami cieku bez nazwy na odcinku od jego źródeł do linii prostej przechodzącej przez punkty położone na lewym i prawym brzegu tego cieku, 200 m poniżej miejsca wypływu cieku z tego jeziora, oraz wodami dopływów tego jeziora albo tego odcinka rzeki.
166. Obwód rybacki Jeziora Lubocześnickie w zlewni rzeki Oszczynica – Nr 1
- Obwód rybacki obejmuje wody Jeziora Lubocześnickie wraz z wodami dopływów tego jeziora.
167. Obwód rybacki Jeziora Białokoskie na cieku bez nazwy w zlewni rzeki Oszczynica – Nr 1
- Obwód rybacki obejmuje wody Jeziora Białokoskie (Białokosz) wraz z wodami cieku bez nazwy na odcinku od jego źródeł do osi przepustu na drodze gminnej biegnącej wzdłuż północnego brzegu tego jeziora, oraz wodami dopływów tego jeziora albo tego odcinka cieku.
168. Obwód rybacki jeziora Śradowo na rzece Szczanica – Nr 1
- Obwód rybacki obejmuje wody jeziora Śradowo wraz z wodami rzeki Szczanica (Struga Binińska) na odcinku od osi przepustu na drodze gminnej Orle Wielkie – Głuchowo do osi przepustu na drodze gminnej biegnącej wzdłuż południowego brzegu tego jeziora, oraz wodami dopływów tego jeziora.
169. Obwód rybacki Jeziora Wielkie na rzece Szczanica – Nr 2
- Obwód rybacki obejmuje wody Jeziora Wielkie (Strzyżmin) wraz z wodami rzeki Szczanica na odcinku od osi przepustu na drodze gminnej biegnącej wzdłuż południowego brzegu jeziora Śradowo do osi przepustu na drodze powiatowej w miejscowości Mylin, oraz wodami dopływów tego jeziora albo tego odcinka rzeki.
170. Obwód rybacki Jeziora Radziszewskie na rzece Szczanica – Nr 3
- Obwód rybacki obejmuje wody Jeziora Radziszewskie wraz z wodami rzeki Szczanica na odcinku od osi przepustu na drodze powiatowej w miejscowości Mylin do linii prostej przechodzącej przez punkty położone na lewym i prawym brzegu tej rzeki, 600 m poniżej miejsca wypływu rzeki z tego jeziora, oraz wodami dopływów tego jeziora albo tego odcinka rzeki.
171. Obwód rybacki Jeziora Kuchenne na cieku bez nazwy w zlewni Jeziora Wielkie – Nr 1
- Obwód rybacki obejmuje wody jezior Kuchenne (Śródeczkie) i Liśnia (Lisznia), wraz z wodami cieku bez nazwy na odcinku od jego źródeł do osi przepustu w miejscowości Śródka na drodze wojewódzkiej Kwilcz – Ostroróg, oraz wodami dopływów tych jezior albo tego odcinka cieku.
172. Obwód rybacki jeziora Grabowo na cieku bez nazwy w zlewni rzeki Szczanica – Nr 1
- Obwód rybacki obejmuje wody jeziora Grabowo wraz z wodami cieku bez nazwy na odcinku od jego źródeł do osi przepustu na drodze gminnej Olesin – Łucjanowo, oraz wodami dopływów tego jeziora albo tego odcinka cieku.
173. Obwód rybacki jeziora Cyblin na cieku bez nazwy w zlewni rzeki Szczanica – Nr 2
- Obwód rybacki obejmuje wody jeziora Cyblin wraz z wodami cieku bez nazwy na odcinku od osi przepustu na drodze gminnej Olesin – Łucjanowo do ujścia do rzeki Szczanica, oraz wodami dopływów tego jeziora albo tego odcinka cieku.
174. Obwód rybacki jeziora Kupiszewo na cieku bez nazwy w zlewni Jeziora Wielkie – Nr 1
- Obwód rybacki obejmuje wody jeziora Kupiszewo wraz z wodami cieku bez nazwy na odcinku od jego źródeł do osi drogi gminnej biegnącej wzdłuż południowego brzegu tego jeziora, oraz wodami dopływów tego jeziora albo tego odcinka cieku.
175. Obwód rybacki Jeziora Czarne na cieku bez nazwy w zlewni Jeziora Wielkie – Nr 2
- Obwód rybacki obejmuje wody Jeziora Czarne wraz z wodami cieku bez nazwy na odcinku od osi drogi gminnej biegnącej wzdłuż południowego brzegu jeziora Kupiszewo do ujścia do Jeziora Wielkie, oraz wodami dopływów tego jeziora albo tego odcinka cieku.
176. Obwód rybacki jeziora Kostrzynek na cieku bez nazwy w zlewni rzeki Oszczynica – Nr 1
- Obwód rybacki obejmuje wody jeziora Kostrzynek wraz z wodami cieku bez nazwy na odcinku od miejsca wypły-

- wu cieku z tego jeziora do ujścia do rzeki Oszczynica, oraz wodami dopływów tego jeziora.
177. Obwód rybacki jeziora Barding na cieku bez nazwy w zlewni rzeki Oszczynica – Nr 1
- Obwód rybacki obejmuje wody jeziora Barding (Bragant, Bardęga) wraz z wodami cieku bez nazwy od jego źródeł do ujścia do rzeki Oszczynica.
178. Obwód rybacki jeziora Gałęszewo na cieku bez nazwy w zlewni Jeziora Lutomskie – Nr 1
- Obwód rybacki obejmuje wody jeziora Gałęszewo wraz z wodami cieku bez nazwy od jego źródeł do miejsca wpływu cieku do jeziora Lutomskie.
179. Obwód rybacki jeziora Kubek na cieku bez nazwy w zlewni rzeki Warta – Nr 1
- Obwód rybacki obejmuje wody jeziora Kubek wraz z ciekim bez nazwy na odcinku od jego źródeł do osi przepustu na drodze gminnej w miejscowości Jeziorno, oraz wodami dopływów tego jeziora albo tego odcinka cieku.
180. Obwód rybacki jeziora Borzykowo na cieku Struga Kwilecka – Nr 1
- Obwód rybacki obejmuje wody jeziora Borzykowo wraz z wodami cieku Struga Kwilecka na odcinku od jego źródeł do osi drogi gminnej biegnącej wzdłuż wschodniego brzegu jeziora, oraz wodami dopływów tego jeziora albo tego odcinka cieku.
181. Obwód rybacki Jeziora Kwileckie na cieku Struga Kwilecka – Nr 2
- Obwód rybacki obejmuje wody Jeziora Kwileckie wraz z wodami cieku Struga Kwilecka na odcinku od osi mostu na drodze krajowej Skwierzyna – Pniewy do linii prostej przechodzącej przez punkty położone na lewym i prawym brzegu tego cieku, 100 m powyżej miejsca wpływu cieku do stawu Nowy Młyn, oraz wodami dopływów tego jeziora albo tego odcinka cieku.
182. Obwód rybacki Jeziora Jaroszewskie na cieku Struga Jaroszevska – Nr 1
- Obwód rybacki obejmuje wody Jeziora Jaroszewskie wraz z wodami cieku Struga Jaroszevska na odcinku od jego źródeł do linii prostej przechodzącej przez punkty położone na lewym i prawym brzegu tego cieku, 200 m poniżej miejsca wypływu cieku z tego jeziora, oraz wodami dopływów tego jeziora albo tego odcinka cieku.
183. Obwód rybacki Jeziora Lichwińskie w zlewni rzeki Warta – Nr 1
- Obwód rybacki obejmuje wody Jeziora Lichwińskie wraz z wodami dopływów tego jeziora.
184. Obwód rybacki jeziora Borowy Młyn na cieku bez nazwy w zlewni rzeki Warta – Nr 1
- Obwód rybacki obejmuje wody jeziora Borowy Młyn wraz z wodami cieku bez nazwy na odcinku od jego źródeł do osi przepustu przy Leśnictwie Borowy Młyn na drodze gminnej Nowy Zatom – Sieraków, oraz wodami dopływów tego jeziora albo tego odcinka cieku.
185. Obwód rybacki Jeziora Mnisze na cieku bez nazwy w zlewni rzeki Warta – Nr 1
- Obwód rybacki obejmuje wody Jeziora Mnisze wraz z wodami cieku bez nazwy na odcinku od jego źródeł do linii prostej przechodzącej przez punkty położone na lewym i prawym brzegu tego cieku, 100 m poniżej miejsca wypływu cieku z tego jeziora, oraz wodami dopływów tego jeziora albo tego odcinka cieku.
186. Obwód rybacki jeziora Głębocek na cieku Struga Górska – Nr 1
- Obwód rybacki obejmuje wody jeziora Głębocek wraz z wodami cieku Struga Górska na odcinku od osi przepustu na drodze gminnej biegnącej z Leśnictwa Góra w kierunku jeziora Wielkie do linii prostej przechodzącej przez punkty położone na lewym i prawym brzegu tego cieku, 100 m poniżej miejsca wypływu cieku z tego jeziora, oraz wodami dopływów tego jeziora albo tego odcinka cieku.
187. Obwód rybacki Jeziora Długie na cieku Struga Śremska – Nr 1
- Obwód rybacki obejmuje wody Jeziora Długie wraz z wodami cieku Struga Śremska na odcinku od jego źródeł do osi przepustu na drodze gminnej Sieraków – Kwilcz, oraz wodami dopływów tego jeziora albo tego odcinka cieku.
188. Obwód rybacki jeziora Chaliński Staw na cieku Struga Śremska – Nr 2
- Obwód rybacki obejmuje wody jeziora Chaliński Staw wraz z wodami cieku Struga Śremska na odcinku od osi przepustu na drodze gminnej Sieraków – Kwilcz do osi przepustu na drodze gminnej Chalin – Kurnatowice, oraz wodami dopływów tego jeziora albo tego odcinka cieku.
189. Obwód rybacki Jeziora Śremskie na cieku Struga Śremska – Nr 3

- Obwód rybacki obejmuje wody jezior: Śremskie, Chalińskie (Małe) i Putnik, wraz z wodami cieku Struga Śremska na odcinku od osi przepustu na drodze gminnej Chalin – Kurnatowice do osi przepustu na drodze gminnej Ławica – Kłosowice, oraz wodami dopływów tych jezior albo tego odcinka cieku.
190. Obwód rybacki Jeziora Kłosowskie na cieku bez nazwy w zlewni rzeki Warta – Nr 1
- Obwód rybacki obejmuje wody Jeziora Kłosowskie wraz z wodami cieku bez nazwy od osi przepustu na drodze gminnej Nowy Zatom – Borowy Młyn do osi przepustu na drodze powiatowej Nowy Zatom – Sieraków, oraz wodami dopływów tego jeziora albo tego odcinka cieku.
191. Obwód rybacki Jeziora Barlińskie na cieku bez nazwy w zlewni rzeki Warta – Nr 1
- Obwód rybacki obejmuje wody Jeziora Barlińskie (Chorzępowskie) wraz z wodami cieku bez nazwy na odcinku od jego źródeł do osi przepustu na drodze powiatowej Nowy Zatom – Sieraków, oraz wodami dopływów tego jeziora albo tego odcinka cieku.
192. Obwód rybacki Jeziora Piaskowe na cieku Piaskowa – Nr 1
- Obwód rybacki obejmuje wody jezior Śródkowe i Piaskowe, wraz z wodami cieku Piaskowa od jego źródeł do ujścia do rzeki Warta, oraz wodami dopływów tych jezior albo tego cieku.
193. Obwód rybacki Jeziora Bielskie na cieku Struga Kamionka – Nr 1
- Obwód rybacki obejmuje wody jezior: Bielskie, Koleńskie, Belisz, Sołeckie I i Kludno, wraz z wodami cieku Struga Kamionka od jego źródeł do ujścia do rzeki Warta, oraz wodami dopływów tych jezior albo tego cieku.
194. Obwód rybacki jeziora Prusim – Młyńskie na cieku Struga Prusimska – Nr 1
- Obwód rybacki obejmuje wody jeziora Prusim – Młyńskie wraz z wodami cieku Struga Prusimska na odcinku od jego źródeł do linii prostej przechodzącej przez punkty położone na lewym i prawym brzegu tego cieku, 200 m poniżej miejsca wypływu cieku z tego jeziora, oraz wodami dopływów tego jeziora albo tego odcinka cieku.
195. Obwód rybacki jeziora Lubiwiec na cieku Struga Prusimska – Nr 2
- Obwód rybacki obejmuje wody jeziora Lubiwiec wraz z wodami cieku Struga Prusimska na odcinku od linii prostej przechodzącej przez punkty położone na lewym i prawym brzegu tego cieku, 200 m poniżej miejsca wypływu cieku z jeziora Prusim – Młyńskie do linii prostej przechodzącej przez punkty położone na lewym i prawym brzegu tego cieku, 200 m poniżej miejsca wypływu cieku z jeziora Lubiwiec, oraz wodami dopływów tego jeziora albo tego odcinka cieku.
196. Obwód rybacki jeziora Prusim – Kuchenne w zlewni cieku Struga Prusimska – Nr 1
- Obwód rybacki obejmuje wody jeziora Prusim – Kuchenne wraz z wodami dopływów tego jeziora.
197. Obwód rybacki Jeziora Ławickie na cieku Struga Bielina – Nr 1
- Obwód rybacki obejmuje wody jezior: Ławickie, Janikowo i Chalińskie (Chalinek) wraz z wodami cieku Struga Bielina na odcinku od jego źródeł do linii prostej przechodzącej przez punkty położone na lewym i prawym brzegu tego cieku, 200 m poniżej miejsca wypływu cieku z jeziora Janikowo, oraz wodami dopływów tych jezior albo tego odcinka cieku.
198. Obwód rybacki Jeziora Proboszczowskie na cieku bez nazwy w zlewni rzeki Warta – Nr 1
- Obwód rybacki obejmuje wody jezior Proboszczowskie i Sołeckie II, wraz z wodami cieku bez nazwy na odcinku od jego źródeł do linii prostej przechodzącej przez punkty położone na lewym i prawym brzegu tego cieku, 200 m poniżej miejsca wypływu cieku z Jeziora Sołeckie II, oraz wodami dopływów tego jeziora albo tego odcinka cieku.
199. Obwód rybacki Jeziora Miejskie na cieku bez nazwy w zlewni rzeki Warta – Nr 2
- Obwód rybacki obejmuje wody jezior Miejskie i Kuchenne, wraz z wodami cieku bez nazwy na odcinku od linii prostej przechodzącej przez punkty położone na lewym i prawym brzegu tego cieku, 200 m poniżej miejsca wypływu cieku z Jeziora Sołeckie II do miejsca wpływu cieku do jeziora Kuchenne, oraz wodami dopływów tych jezior albo tego odcinka cieku.
200. Obwód rybacki jeziora Zrucim na cieku Struga Bielska – Nr 1
- Obwód rybacki obejmuje wody jeziora Zrucim wraz z wodami cieku Struga Bielska na odcinku od jego źródeł do osi przepustu na drodze gminnej w miejscowości Wiktorowo, oraz wodami dopływów tego jeziora albo tego odcinka cieku.
201. Obwód rybacki Jeziora Wielki Szeken na cieku bez nazwy w zlewni cieku Struga Kaplińska – Nr 1

- Obwód rybacki obejmuje wody Jeziora Wielki Szeken wraz z wodami cieku bez nazwy na odcinku od jego źródeł do osi przepustu na drodze powiatowej Radgoszcz – Chorzępowo, oraz wodami dopływów tego jeziora albo tego odcinka cieku.
202. Obwód rybacki Jeziora Mały Szeken na cieku bez nazwy w zlewni cieku Struga Kaplińska – Nr 2
- Obwód rybacki obejmuje wody Jeziora Mały Szeken wraz z wodami cieku bez nazwy na odcinku od osi przepustu na drodze powiatowej Radgoszcz – Chorzępowo do ujścia do cieku Struga Kaplińska, oraz wodami dopływów tego jeziora albo tego odcinka cieku.
203. Obwód rybacki Jeziora Młyńskie na cieku Struga Młyńska – Nr 1
- Obwód rybacki obejmuje wody Jeziora Młyńskie (Kaplin) wraz z wodami cieku Struga Młyńska na odcinku od jego źródeł do ujścia do cieku Struga Kaplińska, oraz wodami dopływów tego jeziora albo tego cieku.
204. Obwód rybacki Jeziora Radgoskie na cieku Struga Radgoska – Nr 1
- Obwód rybacki obejmuje wody Jeziora Radgoskie (Radgoszcz) wraz z wodami cieku Struga Radgoska od jego źródeł do ujścia do cieku Struga Kaplińska, oraz wodami dopływów tego jeziora albo tego cieku.
205. Obwód rybacki Jeziora Łowyńskie na cieku bez nazwy w zlewni cieku Struga Dormowska – Nr 1
- Obwód rybacki obejmuje wody Jeziora Łowyńskie wraz z wodami cieku bez nazwy na odcinku od jego źródeł do osi przepustu na drodze powiatowej Pszczew – Łowyń, oraz wodami dopływów tego jeziora albo tego odcinka cieku.
206. Obwód rybacki jeziora Jesionówek na cieku bez nazwy w zlewni cieku Struga Dormowska – Nr 1
- Obwód rybacki obejmuje wody jeziora Jesionówek wraz z wodami cieku bez nazwy na odcinku od jego źródeł do linii prostej przechodzącej przez punkty położone na lewym i prawym brzegu tego cieku, 100 m poniżej miejsca wypływu cieku z tego jeziora, oraz wodami dopływów tego jeziora.
207. Obwód rybacki Jeziora Dormowskie Duże na cieku Struga Dormowska – Nr 1
- Obwód rybacki obejmuje wody jezior: Płytkie, Głębokie, Dormowskie Duże i Dormowskie Małe, wraz z wodami cieku Struga Dormowska na odcinku od miejsca wypływu cieku z Jeziora Dormowskie Duże do osi przepustu w miejscowości Dormowo na drodze gminnej Stoki – Głazewo, oraz wodami dopływów tych jezior albo tego odcinka cieku.
208. Obwód rybacki Jeziora Gorzyńskie na cieku Struga Dormowska – Nr 2
- Obwód rybacki obejmuje wody:
- 1) jezior: Gorzyńskie, Środkowe, Gorzyckie (Wiejskie), Tuczno Wielkie, Tuczno Małe na cieku Struga Dormowska,
 - 2) Jeziora Wielkie (Młyńskie) na cieku bez nazwy,
 - 3) cieku Struga Dormowska na odcinku od osi przepustu na drodze krajowej Skwierzyna – Pniewy do linii prostej przechodzącej przez punkty położone na lewym i prawym brzegu tego cieku, 500 m poniżej osi podłużnej mostu w miejscowości Muchocin,
 - 4) cieku bez nazwy łączącego Jezioro Wielkie z jeziorem Wierzbno (Wierzbieńskie) na odcinku od miejsca wypływu cieku z jeziora Wielkie do osi przepustu na drodze Wierzbno – Gorzycko
- wraz z wodami dopływów jezior albo tych odcinków cieków.
209. Obwód rybacki jeziora Winnagóra na cieku Struga Winnogórska – Nr 1
- Obwód rybacki obejmuje wody jeziora Winnagóra wraz z wodami cieku Struga Winnogórska od miejsca wypływu cieku z jeziora Winnagóra do osi przepustu na drodze gminnej biegnącej wzdłuż północnego brzegu tego jeziora, oraz wodami dopływów tego jeziora.
210. Obwód rybacki jeziora Wierzbno w zlewni cieku Struga Dormowska – Nr 1
- Obwód rybacki obejmuje wody jeziora Wierzbno (Wierzbieńskie) wraz z wodami dopływów tego jeziora.
211. Obwód rybacki Jeziora Mierzyńskie na cieku Struga Mierzyńska – Nr 1
- Obwód rybacki obejmuje wody jezior Mierzyńskie i Głęboczek, wraz z wodami cieku Struga Mierzyńska na odcinku od osi przepustu na drodze wojewódzkiej Międzychód – Drezdenko do osi przepustu na drodze gminnej Międzychód – Wiejce, oraz wodami dopływów tych jezior albo tego odcinka cieku.
212. Obwód rybacki Jeziora Głębokie na cieku bez nazwy w zlewni rzeki Warta – Nr 1
- Obwód rybacki obejmuje wody jeziora Głębokie (Głęboczek) wraz z wodami cieku bez nazwy na odcinku od miejsca wypływu cieku z tego jeziora do osi przepustu na

drodze gminnej biegnącej pomiędzy jeziorami Głębokie a Płotkowe, oraz wodami dopływów tego jeziora albo tego odcinka cieku.

213. Obwód rybacki Jeziora Płotkowe na cieku bez nazwy w zlewni rzeki Warta – Nr 2

Obwód rybacki obejmuje wody Jeziora Płotkowe wraz z wodami cieku bez nazwy na odcinku od osi przepustu na drodze gminnej biegnącej pomiędzy jeziorami Głębokie a Płotkowe, do osi przepustu na drodze gminnej Stryszki – Muchocin, oraz wodami dopływów tego jeziora albo tego odcinka cieku.

214. Obwód rybacki jeziora Meszyn na cieku bez nazwy w zlewni rzeki Warta – Nr 3

Obwód rybacki obejmuje wody jeziora Meszyn (Maszyna) wraz z wodami cieku bez nazwy na odcinku od osi przepustu na drodze gminnej Stryszki – Muchocin do miejsca wpływu cieku do tego jeziora, oraz wodami dopływów tego jeziora albo tego odcinka cieku.

215. Obwód rybacki jeziora Szarcz na cieku Struga Lubikowska – Nr 1

Obwód rybacki obejmuje wody jezior Szarcz i Szarcz Mały (Jezioro), wraz z wodami cieku Struga Lubikowska na odcinku od miejsca wypływu cieku z jeziora Szarcz do osi przepustu na drodze gminnej Stołuń – Szarcz, oraz wodami dopływów tych jezior albo tego odcinka cieku.

216. Obwód rybacki Jeziora Białe na cieku Struga Lubikowska – Nr 2

Obwód rybacki obejmuje wody jezior: Białe, Stołuń, Czarne i bez nazwy (Grzebynek), wraz z wodami cieku Struga Lubikowska na odcinku od osi przepustu na drodze gminnej Stołuń – Szarcz do linii prostej przechodzącej przez punkty położone na lewym i prawym brzegu tego cieku, 100 m poniżej miejsca wypływu cieku z Jeziora Czarne, oraz wodami dopływów tych jezior albo tego odcinka cieku.

217. Obwód rybacki Jeziora Lubikowskie na cieku Struga Lubikowska – Nr 3

Obwód rybacki obejmuje wody jezior: Lubikowskie, Rokitno, Mniszek i Przytoczna, wraz z wodami cieku Struga Lubikowska na odcinku od linii prostej przechodzącej przez punkty położone na lewym i prawym brzegu tego cieku, 100 m poniżej miejsca wypływu cieku z Jeziora Czarne do osi przepustu na drodze krajowej Skwierzyna – Pniewy, oraz wodami dopływów tych jezior albo tego odcinka cieku.

218. Obwód rybacki cieku Struga Lubikowska – Nr 4

Obwód rybacki obejmuje wody cieku Struga Lubikowska na odcinku od osi przepustu na drodze krajowej Skwierzyna – Pniewy do osi przepustu w wale przeciwpowodziowym w miejscowości Krasne Dłusko, wraz z wodami jej dopływów na tym odcinku oraz wodami jeziora Nadolno.

219. Obwód rybacki jeziora Kocioł na cieku bez nazwy w zlewni cieku Struga Lubikowska – Nr 1

Obwód rybacki obejmuje wody jeziora Kocioł (Dolne) wraz z wodami cieku bez nazwy od miejsca wypływu cieku z tego jeziora do miejsca wpływu cieku do jeziora Mniszek.

IX. ZLEWNIA RZEKI OBRA

220. Obwód rybacki rzeki Obra – Nr 1

Obwód rybacki obejmuje wody:

- 1) Kanału Prut II od połączenia z rzeką Mogilnica do połączenia z Północnym Kanałem Obry,
 - 2) Północnego Kanału Obry na odcinku od połączenia z Kanałem Prut II do osi podłużnej mostu na drodze gminnej Błocko – Przemęt,
 - 3) Środkowego Kanału Obry na odcinku od połączenia z Południowym Kanałem Obry do osi podłużnej mostu na drodze gminnej Błocko – Przemęt
- wraz z wodami dopływów tych odcinków cieków oraz wodami staro rzeczy i innych zbiorników wodnych o ciągłym bądź okresowym dopływie lub odpływie do wód tych odcinków, położonych w granicach regionu wodnego Warty.

221. Obwód rybacki rzeki Obra – Nr 2

Obwód rybacki obejmuje wody:

- 1) Północnego Kanału Obry na odcinku od osi podłużnej mostu na drodze gminnej Błocko – Przemęt do osi podłużnej mostu w miejscowości Mała Wieś na drodze gminnej Wąchabno – Kopanica,
 - 2) Środkowego Kanału Obry na odcinku od osi podłużnej mostu na drodze Błocko – Przemęt do osi podłużnej mostu na drodze gminnej Kębtłowo Kolonia – Leśnictwo Zacisze
- wraz z wodami dopływów tych odcinków cieków oraz wodami staro rzeczy i innych zbiorników wodnych o ciągłym bądź okresowym dopływie lub odpływie do wód tych odcinków, położonych w granicach regionu wodnego Warty.

222. Obwód rybacki Jeziora Zbąszyńskie na rzece Obra – Nr 3

Obwód rybacki obejmuje wody jezior: Kopanickie, Wielkowiejskie, Wąchabskie, Chobienickie, Grójeckie, Mączne,

Nowowiejskie i Zbąszyńskie, wraz z wodami rzeki Obra na odcinku od osi podłużnej mostu w miejscowości Mała Wieś na drodze gminnej Wąchabno – Kopanica do osi podłużnej mostu w miejscowości Zbąszyń na drodze wojewódzkiej Zbąszynek – Nowy Tomyśl, oraz wodami dopływów tych jezior albo tego odcinka rzeki, w tym wody cieków Grabarski Rów i Szarka.

223. Obwód rybacki rzeki Obra – Nr 4

Obwód rybacki obejmuje wody rzeki Obra na odcinku od osi podłużnej mostu w miejscowości Zbąszyń na drodze wojewódzkiej Zbąszynek – Nowy Tomyśl do linii prostej przechodzącej przez punkty położone na lewym i prawym brzegu tej rzeki, 300 m powyżej miejsca wpływu rzeki do jeziora Lutol, wraz z wodami jej dopływów na tym odcinku.

224. Obwód rybacki Jeziora Wielkie na rzece Obra – Nr 5

Obwód obejmuje wody jezior: Lutol, Lutol Mokry, Młyńskie, Konin, Wielkie i Rybojadło, wraz z wodami rzeki Obra na odcinku od linii prostej przechodzącej przez punkty położone na lewym i prawym brzegu tej rzeki, 300 m powyżej miejsca wpływu rzeki do jeziora Lutol do osi podłużnej mostu na drodze powiatowej Trzciel – Pszczew, oraz wodami dopływów tych jezior albo tego odcinka rzeki.

225. Obwód rybacki rzeki Obra – Nr 6

Obwód rybacki obejmuje wody:

- 1) rzeki Obra na odcinku od osi podłużnej mostu na drodze powiatowej Trzciel – Pszczew do ujścia do rzeki Warta, wraz z wodami staro rzeczy i innych zbiorników wodnych o ciągłym bądź okresowym dopływie lub odpływie do wód tego odcinka albo jego dopływów,
 - 2) zbiornika wodnego Bledzew
- oraz wodami dopływów tego zbiornika albo tego odcinka rzeki.

226. Obwód rybacki jeziora Wioska na rzece Dojca – Nr 1

Obwód rybacki obejmuje wody jeziora Wioska wraz z wodami rzeki Dojca na odcinku od jej źródeł do osi podłużnej mostu na drodze gminnej Kiełpiny – Barłożnia Wolsztyńska, oraz wodami dopływów tego jeziora albo tego odcinka cieku.

227. Obwód rybacki Jeziora Berzyńskie na rzece Dojca – Nr 2

Obwód rybacki obejmuje wody:

- 1) jezior Berzyńskie i Wolsztyńskie, wraz z wodami rzeki Dojca na odcinku od osi podłużnej mostu na drodze

gminnej Kiełpiny – Barłożnia Wolsztyńska do ujścia do Północnego Kanału Obry,

- 2) Jeziora Obrzańskie wraz z wodami Środkowego Kanału Obry na odcinku od osi podłużnej mostu na drodze gminnej Kęłtowo Kolonia – Leśnictwo Zacisze do ujścia do Północnego Kanału Obry
- oraz wodami dopływów tych jezior albo tych odcinków cieków.

228. Obwód rybacki Jeziora Święte na rzece Pintus – Nr 1

Obwód rybacki obejmuje wody Jeziora Święte wraz z wodami rzeki Pintus na odcinku od osi jazu przy Jeziorze Berzyńskie do ujścia do Północnego Kanału Obry, oraz wodami dopływów tego jeziora albo tego odcinka rzeki.

229. Obwód rybacki Jeziora Kuźnickie w zlewni rzeki Szarka – Nr 1

Obwód rybacki obejmuje wody Jeziora Kuźnickie (Kuźnica Zbąska) wraz z wodami dopływów tego jeziora.

230. Obwód rybacki Jeziora Konińskie na rzece Czarna Woda – Nr 1

Obwód rybacki obejmuje wody Jeziora Konińskie wraz z wodami rzeki Czarna Woda na odcinku od jej pierwszego źródła do osi przepustu na drodze gminnej Konin – Pawłówek, oraz wodami dopływów tego jeziora albo tego odcinka rzeki.

231. Obwód rybacki zbiornika wodnego Osusz na rzece Czarna Woda – Nr 2

Obwód rybacki obejmuje wody zbiornika wodnego Osusz wraz z wodami rzeki Czarna Woda na odcinku od jej drugiego źródła do linii prostej przechodzącej przez punkty położone na lewym i prawym brzegu tej rzeki, 200 m poniżej miejsca wypływu rzeki z tego zbiornika, oraz wodami dopływów tego zbiornika albo tego odcinka cieku.

232. Obwód rybacki jeziora Linie II na cieku bez nazwy w zlewni rzeki Czarna Woda – Nr 1

Obwód obejmuje wody jeziora Linie II wraz z wodami cieku bez nazwy na odcinku od osi przepustu na drodze gminnej Linie – Kwilcz do osi przepustu na drodze gminnej Linie – Wituchowo, oraz wodami dopływów tego jeziora albo tego odcinka cieku.

233. Obwód rybacki jeziora Linie I na cieku bez nazwy w zlewni rzeki Czarna Woda – Nr 2

Obwód rybacki obejmuje wody jeziora Linie I wraz z wodami cieku bez nazwy na odcinku od osi przepustu

- na drodze gminnej Linie – Wituchowo do osi przepustu na drodze gminnej Linie – Daleszynek, oraz wodami dopływów tego jeziora albo tego odcinka cieku.
234. Obwód rybacki Jeziora Kochle na cieku bez nazwy w zlewni cieku Struga Wrońska – Nr 1
- Obwód rybacki obejmuje wody jeziora Kochle (Pszczewskie) wraz z wodami cieku bez nazwy od jego źródeł do miejsca wpływu cieku do tego jeziora, oraz wodami cieku Struga Wrońska na odcinku od miejsca wypływu cieku z tego jeziora do osi przepustu na drodze powiatowej Międzyrzecz – Pszczew, oraz wodami dopływów tego jeziora albo tych odcinków cieków.
235. Obwód rybacki jeziora Chłop na cieku Struga Wrońska – Nr 1
- Obwód rybacki obejmuje wody jezior Chłop i Wędomierz, wraz z wodami cieku Struga Wrońska na odcinku od osi przepustu na drodze powiatowej Międzyrzecz – Pszczew do osi przepustu na drodze gminnej biegnącej pomiędzy jeziorami Wędomierz a Rybojadło, oraz wodami dopływów tych jezior albo tego odcinka cieku.
236. Obwód rybacki Jeziora Glinno na cieku bez nazwy w zlewni cieku Struga Wrońska – Nr 1
- Obwód rybacki obejmuje wody jezior Glinno (Cegielniane) i Proboszczowskie, wraz z wodami cieku bez nazwy na odcinku od jego źródeł do osi przepustu na drodze gminnej Silna – Pszczew, oraz wodami dopływów tych jezior albo tego odcinka cieku.
237. Obwód rybacki Jeziora Pszczewskie na cieku bez nazwy w zlewni cieku Struga Wrońska – Nr 1
- Obwód rybacki obejmuje wody:
- 1) Jeziora Pszczewskie (Silna Duża) wraz z wodami cieku bez nazwy na odcinku od osi przepustu na drodze gminnej biegnącej pomiędzy jeziorami Silna Duża a Silna Mała do osi przepustu na drodze gminnej biegnącej wzdłuż zachodniego brzegu jeziora Silna Duża,
 - 2) jeziora Trzy Tonie wraz z wodami cieku bez nazwy na odcinku od jego źródeł do osi przepustu na drodze gminnej biegnącej pomiędzy jeziorami Chłop a Trzy Tonie
- oraz wodami dopływów tych jezior albo tych odcinków cieków.
238. Obwód rybacki Jeziora Głębokie na cieku bez nazwy w zlewni rzeki Obra – Nr 1
- Obwód rybacki obejmuje wody jezior Głębokie i Proboszczowskie, wraz z wodami cieku bez nazwy od miejsca wypływu cieku z Jeziora Głębokie do miejsca wpływu cieku do Jeziora Wielkie, oraz wodami dopływów tych jezior albo tego odcinka cieku.
239. Obwód rybacki jeziora Silna Mała na cieku bez nazwy w zlewni cieku Struga Wrońska – Nr 1
- Obwód rybacki obejmuje wody jeziora Silna Mała wraz z wodami cieku bez nazwy na odcinku od miejsca wypływu cieku z tego jeziora do osi przepustu na drodze gminnej biegnącej pomiędzy jeziorami Silna Duża a Silna Mała, oraz wodami dopływów tego jeziora.
240. Obwód rybacki jeziora Stobno na cieku bez nazwy w zlewni cieku Struga Wrońska – Nr 1
- Obwód rybacki obejmuje wody jeziora Stobno wraz z wodami cieku bez nazwy na odcinku od miejsca wypływu cieku z tego jeziora do osi drogi powiatowej Trzciel – Pszczew, oraz wodami dopływów tego jeziora albo tego odcinka cieku.
241. Obwód rybacki jeziora Głęboć na cieku bez nazwy w zlewni rzeki Obra – Nr 1
- Obwód rybacki obejmuje wody jeziora Głęboć wraz z wodami cieku bez nazwy na odcinku od jego źródeł do osi przepustu na drodze gminnej Lubosinek – Stołuń, oraz wodami dopływów tego jeziora albo tego odcinka cieku.
242. Obwód rybacki jeziora Żółwin na cieku bez nazwy w zlewni rzeki Obra – Nr 2
- Obwód rybacki obejmuje wody jeziora Żółwin wraz z wodami cieku bez nazwy na odcinku od osi przepustu na drodze gminnej Lubosinek – Stołuń do ujścia do rzeki Obra, oraz wodami dopływów tego jeziora albo tego odcinka cieku.
243. Obwód rybacki jeziora Bobowicko Duże na cieku bez nazwy w zlewni rzeki Obra – Nr 1
- Obwód rybacki obejmuje wody jeziora Bobowicko Duże wraz z wodami cieku bez nazwy na odcinku od osi przepustu kolejowego na trasie Międzyrzecz – Zbąszynek do osi przepustu kolejowego na trasie Międzyrzecz – Wierzбно, oraz wodami dopływów tego jeziora albo tego odcinka cieku.
244. Obwód rybacki Jeziora Rozdrożne na cieku bez nazwy w zlewni rzeki Obra – Nr 2
- Obwód rybacki obejmuje wody Jeziora Rozdrożne (Bobowicko Małe) wraz z wodami cieku bez nazwy na odcinku od osi przepustu kolejowego na trasie Międzyrzecz – Wierzбно do linii prostej przechodzącej przez punkty położone na lewym i prawym brzegu tego cieku, 300 m

- powyżej miejsca wpływu cieku do Jeziora Tylne, oraz wodami dopływów tego jeziora albo tego odcinka cieku.
245. Obwód rybacki Jeziora Tylne na cieku bez nazwy w zlewni rzeki Obra – Nr 3
- Obwód rybacki obejmuje wody Jeziora Tylne wraz z wodami cieku bez nazwy na odcinku od linii prostej przechodzącej przez punkty położone na lewym i prawym brzegu tego cieku, 300 m powyżej miejsca wpływu cieku do tego jeziora do linii prostej przechodzącej przez punkty położone na lewym i prawym brzegu tego cieku, 200 m poniżej miejsca wypływu cieku z tego jeziora, oraz wodami dopływów tego jeziora albo tego odcinka cieku.
246. Obwód rybacki jeziora Paklicko Małe na rzece Paklica – Nr 1
- Obwód rybacki obejmuje wody jeziora Paklicko Małe wraz z wodami rzeki Paklica na odcinku od miejsca wypływu rzeki z tego jeziora do osi podłużnej mostu na drodze powiatowej Boryszyn – Wysoka, oraz wodami dopływów tego jeziora albo tego odcinka cieku.
247. Obwód rybacki jeziora Paklicko Wielkie na rzece Paklica – Nr 2
- Obwód rybacki obejmuje wody jezior:
- 1) Paklicko Wielkie i Radno, wraz z wodami rzeki Paklica na odcinku od osi podłużnej mostu na drodze powiatowej Boryszyn – Wysoka do osi przepustu na drodze powiatowej Kaława – Stary Dwór,
 - 2) Kociołek, Tymień, Białe, Czarne, Lubie, Goszcza, Lubrza i Staw Rudy
- oraz wodami dopływów tych jezior albo tego odcinka rzeki, położonych w granicach regionu wodnego Warty.
248. Obwód rybacki Jeziora Bukowieckie na rzece Paklica – Nr 3
- Obwód rybacki obejmuje wody:
- 1) jezior Bukowieckie i Wyszanowskie, wraz z wodami rzeki Paklica na odcinku od osi przepustu na drodze powiatowej Kaława – Stary Dwór do osi podłużnej mostu na drodze powiatowej Międzyrzecz – Lutol Suchy,
 - 2) jeziora Oczko wraz z wodami cieku bez nazwy na odcinku od miejsca wypływu cieku z Jeziora Bukowieckie do linii prostej przechodzącej przez punkty położone na lewym i prawym brzegu tego cieku, 50 m poniżej miejsca wypływu cieku z jeziora Oczko, z wyłączeniem wód obiektu stawowego Skoki
- oraz wodami dopływów tych jezior albo tego odcinka rzeki.
249. Obwód rybacki jeziora Es na cieku bez nazwy w zlewni rzeki Paklica – Nr 1
- Obwód rybacki obejmuje wody jeziora Es wraz z wodami cieku bez nazwy na odcinku od linii prostej przechodzącej przez punkty położone na lewym i prawym brzegu tego cieku, 50 m poniżej miejsca wypływu cieku z jeziora Oczko do osi przepustu na drodze gminnej Nietoperek – Skoki, oraz wodami dopływów tego jeziora albo tego odcinka cieku.
250. Obwód rybacki jeziora Polno na cieku bez nazwy w zlewni rzeki Paklica – Nr 1
- Obwód rybacki obejmuje wody jeziora Polno wraz z wodami cieku bez nazwy na odcinku od miejsca wypływu cieku z tego jeziora do osi przepustu na drodze gminnej biegnącej wzdłuż północnego brzegu tego jeziora, oraz wodami dopływów tego jeziora albo tego odcinka cieku.
251. Obwód rybacki jeziora Lubrza Mała na cieku bez nazwy w zlewni rzeki Rakownik – Nr 1
- Obwód rybacki obejmuje wody jeziora Lubrza Mała wraz z wodami cieku bez nazwy na odcinku od osi przepustu na drodze powiatowej Boryszyn – Świebodzin do osi przepustu na drodze gminnej Lubrza – Rusinów, oraz wodami dopływów tego jeziora albo tego odcinka cieku.
252. Obwód rybacki jeziora Oko Kęszyckie na cieku Struga Wojciechowska – Nr 1
- Obwód rybacki obejmuje wody jezior Stoki i Oko Kęszyckie, wraz z wodami cieku Struga Wojciechowska od jego źródeł do ujścia do rzeki Obra, oraz wodami dopływów tych jezior albo tego cieku, z wyłączeniem wód obiektów stawowych położonych na tym cieku.
253. Obwód rybacki jeziora Buszno na cieku Struga Jeziorna – Nr 1
- Obwód rybacki obejmuje wody jezior Buszno i Buszenko, wraz z wodami cieku Struga Jeziorna na odcinku od jego źródeł do osi podłużnej mostu na drodze powiatowej Trzemeszno Lubuskie – Wielowieś, oraz wodami dopływów tych jezior albo tego odcinka cieku.
254. Obwód rybacki Jeziora Kęszyckie na cieku Struga Jeziorna – Nr 2
- Obwód rybacki obejmuje wody jezior Kęszyckie i Krzacaste, wraz z wodami cieku Struga Jeziorna na odcinku od linii prostej przechodzącej przez punkty położone na lewym i prawym brzegu tego cieku, 100 m powyżej miejsca wpływu do Jeziora Kęszyckie do linii prostej przechodzącej przez punkty położone na lewym i prawym brzegu tego cieku, 200 m poniżej miejsca wypływu cieku z Jeziora Kęszyckie, oraz wodami dopływów tych jezior albo tego odcinka cieku.

255. Obwód rybacki Jeziora Długie na cieku Struga Jeziorna – Nr 3

Obwód obejmuje wody jezior: Kursko, Długie i Młyńskie, wraz z wodami cieku Struga Jeziorna na odcinku od osi podłużnej mostu na drodze powiatowej Kęszyca – Kursko do osi podłużnej mostu na drodze gminnej Chycina – Gorzyca, oraz wodami dopływów tych jezior albo tego odcinka cieku.

256. Obwód rybacki Jeziora Chycińskie na cieku Struga Jeziorna – Nr 4

Obwód rybacki obejmuje wody:

- 1) jezior Chycińskie (Chycina) i Staw Chyciński na cieku Struga Jeziorna,
 - 2) jezior Lipawki (Kleśno) i Bledzewskie na cieku bez nazwy,
 - 3) Kanału Bledzewskiego na odcinku od miejsca wypływu kanału z Jeziora Bledzewskie do ujścia do rzeki Obra,
 - 4) cieku Struga Jeziorna na odcinku od osi podłużnej mostu na drodze gminnej Chycina – Gorzyca do linii prostej przechodzącej przez punkty położone na lewym i prawym brzegu tego cieku, 300 m powyżej osi podłużnej mostu na drodze gminnej Bledzew – Gorzyca
- wraz z wodami dopływów tych jezior albo tych odcinków cieków.

X. ZLEWNIA BEZPOŚREDNIA RZEKI NOTEĆ

257. Obwód rybacki jeziora Przedecz na rzece Noteć – Nr 1

Obwód rybacki obejmuje wody jeziora Przedecz wraz z wodami rzeki Noteć na odcinku od jej źródeł do linii prostej przechodzącej przez punkty położone na lewym i prawym brzegu tej rzeki, 200 m poniżej miejsca wypływu rzeki z tego jeziora, oraz wodami dopływów tego jeziora albo tego odcinka rzeki.

258. Obwód rybacki rzeki Noteć – Nr 2

Obwód rybacki obejmuje wody:

- 1) rzeki Noteć na odcinku od linii prostej przechodzącej przez punkty położone na lewym i prawym brzegu tej rzeki, 200 m poniżej miejsca wypływu rzeki z jeziora Przedecz do ujścia do Kanału Ślesińskiego,
 - 2) Kanału Ślesińskiego na odcinku od granicy dolnego awanportu służy Gawrony do osi podłużnej mostu na drodze powiatowej Mielnica Duża – Przewóz
- wraz z wodami ich dopływów na tych odcinkach, oraz wodami staro rzeczy i innych zbiorników wodnych o ciągłym bądź okresowym dopływie lub odpływie do wód tych odcinków cieków albo ich dopływów.

259. Obwód rybacki Jeziora Modzerowskie na rzece Noteć – Nr 3

Obwód rybacki obejmuje wody Jeziora Modzerowskie – Długie wraz z wodami rzeki Noteć na odcinku od osi podłużnej mostu na drodze powiatowej Izbica Kujawska – Modzerowo do osi przepustu na drodze wojewódzkiej Izbica Kujawska – Koło, oraz wodami dopływów tego jeziora albo tego odcinka rzeki.

260. Obwód rybacki Jeziora Brdowskie na rzece Noteć – Nr 4

Obwód rybacki obejmuje wody Jeziora Brdowskie wraz z wodami rzeki Noteć na odcinku od osi przepustu na drodze wojewódzkiej Izbica Kujawska – Koło do linii prostej przechodzącej przez punkty położone na lewym i prawym brzegu tej rzeki, 250 m poniżej miejsca wypływu rzeki z tego jeziora, oraz wodami dopływów tego jeziora albo tego odcinka rzeki.

261. Obwód rybacki jeziora Gopło na rzece Noteć – Nr 5

Obwód rybacki obejmuje wody:

- 1) jeziora Gopło wraz z wodami rzeki Noteć na odcinku od osi podłużnej mostu na drodze powiatowej Skulsk – Przewóz do linii prostej przechodzącej przez punkty położone na lewym i prawym brzegu tej rzeki, 200 m powyżej miejsca wpływu rzeki do jeziora Szarlej,
 - 2) cieku bez nazwy, wypływającego spod Piotrkowa Kujawskiego, od jego źródeł do miejsca wpływu cieku do jeziora Gopło,
 - 3) kanału Ostrowo – Gopło na odcinku od osi przepustu w miejscowości Miradz na drodze powiatowej Nowa Wieś – Strzelno do miejsca wpływu kanału do jeziora Gopło,
 - 4) cieku bez nazwy, wypływającego spod Czołowa, od jego źródeł do miejsca wpływu cieku do jeziora Gopło,
 - 5) cieku bez nazwy, wypływającego spod Radziejowa, na odcinku od granicy regionu wodnego Warty do miejsca wpływu cieku do jeziora Gopło, wraz z wodami Jeziora Gocanowskie,
 - 6) jeziora Łunin wraz z wodami cieku bez nazwy na odcinku od jego źródeł do miejsca wpływu cieku do jeziora Gopło,
 - 7) kanału Bachorza Duża na odcinku od granicy regionu wodnego Warty do miejsca wpływu cieku do jeziora Gopło,
 - 8) kanału Pieranie od jego źródeł do miejsca wpływu kanału do jeziora Gopło
- oraz wodami pozostałych dopływów tych jezior albo tych odcinków cieków.

262. Obwód rybacki jeziora Szarlej na rzece Noteć – Nr 6

Obwód rybacki obejmuje wody jeziora Szarlej (Szarlejskie) wraz z wodami:

- 1) rzeki Noteć na odcinku od linii prostej przechodzącej przez punkty położone na lewym i prawym brzegu tej rzeki, 200 m powyżej miejsca wpływu rzeki do tego jeziora do połączenia z Kanałem Noteckim w osi jazu w miejscowości Leszczyce,
 - 2) Kanału Noteckiego od osi jazu w miejscowości Leszczyce do osi jazu w miejscowości Pakość,
 - 3) wody rzeki Noteć od osi jazu w miejscowości Pakość do osi podłużnej mostu w miejscowości Pakość na drodze wojewódzkiej Barcin – Inowrocław
- oraz wodami dopływów tego jeziora albo tych odcinków cieków.

263. Obwód rybacki Jeziora Wolickie na rzece Noteć – Nr 7

Obwód rybacki obejmuje wody jezior:

- 1) Mielno, Sadłogoszcz i Wolickie, wraz z wodami rzeki Noteć na odcinku od osi podłużnej mostu w miejscowości Pakość na drodze wojewódzkiej Barcin – Inowrocław do linii prostej przechodzącej przez punkty położone na lewym i prawym brzegu tej rzeki, 500 m poniżej osi podłużnej mostu w miejscowości Pturek na drodze wojewódzkiej Żnin – Barcin,
 - 2) Kierzkowskie, Ostrowieckie, Foluskie, Staw Folusz i Chomiąskie, wraz z wodami kanału Folusz od jego źródeł do miejsca wpływu kanału do Jeziora Wolickie
- oraz wodami dopływów tych jezior albo tych odcinków cieków.

264. Obwód rybacki rzeki Noteć – Nr 8

Obwód obejmuje wody:

- 1) rzeki Noteć na odcinku od linii prostej przechodzącej przez punkty położone na lewym i prawym brzegu tej rzeki, 500 m poniżej osi podłużnej mostu w miejscowości Pturek na drodze wojewódzkiej Żnin – Barcin, do połączenia z Kanałem Górnonoteckim w rejonie śluzy Antoniewo,
- 2) Kanału Nowonoteckiego od połączenia z Kanałem Górnonoteckim w rejonie śluzy Antoniewo do połączenia z Kanałem Górnonoteckim w rejonie śluzy Dębinek,
- 3) rzeki Noteć na odcinku od połączenia z Kanałem Górnonoteckim w rejonie śluzy Dębinek do osi podłużnej mostu na drodze wojewódzkiej Gołańcz – Wyrzysk,
- 4) Kanału Górnonoteckiego od połączenia z rzeką Noteć w rejonie śluzy Antoniewo do połączenia z Kanałem Bydgoskim,
- 5) Kanału Bydgoskiego na odcinku od połączenia z rzeką Noteć w rejonie śluzy Nakło Wschód do granicy górnego awanportu śluzy Okole,

6) rzeki Gąsawka na odcinku od linii prostej przechodzącej przez punkty położone na lewym i prawym brzegu tej rzeki, 300 m poniżej miejsca wypływu rzeki z Jeziora Sobiejuskie do ujścia do rzeki Noteć,

7) rzeki Rokitka

– wraz z wodami dopływów tych odcinków cieków, a także wodami staro rzeczy i innych zbiorników wodnych o ciągłym bądź okresowym dopływie lub odpływie do wód tych odcinków cieków albo ich dopływów.

265. Obwód rybacki rzeki Noteć – Nr 9

Obwód rybacki obejmuje wody rzeki Noteć na odcinku od osi podłużnej mostu na drodze wojewódzkiej Gołańcz – Wyrzysk do linii prostej prostopadłej do lewego brzegu rzeki Noteć przechodzącej przez punkt położony na zbiegu linii prawego brzegu rzeki Drawa z linią prawego brzegu rzeki Noteć, wraz z wodami jej dopływów na tym odcinku oraz wodami staro rzeczy i innych zbiorników wodnych o ciągłym bądź okresowym odpływie lub dopływie do wód tego odcinka albo jego dopływów.

266. Obwód rybacki rzeki Noteć – Nr 10

Obwód rybacki obejmuje wody rzeki Noteć na odcinku od linii prostej prostopadłej do lewego brzegu rzeki Noteć przechodzącej przez punkt położony na zbiegu linii prawego brzegu rzeki Drawa z linią prawego brzegu rzeki Noteć, do ujścia do rzeki Warta, wraz z wodami jej dopływów na tym odcinku oraz wodami staro rzeczy i innych zbiorników wodnych o ciągłym bądź okresowym odpływie lub dopływie do wód tego odcinka albo jego dopływów.

XI. ZLEWNIA RZEKI NOTEĆ NA ODCINKU
OD JEJ ŹRÓDEŁ DO UJŚCIA RZEKI GWDA

267. Obwód rybacki jeziora Wólka Komorowska w zlewni rzeki Noteć – Nr 1

Obwód rybacki obejmuje wody jeziora Wólka Komorowska wraz z wodami dopływów tego jeziora.

268. Obwód rybacki jeziora Lubotyń na cieku bez nazwy w zlewni rzeki Noteć – Nr 1

Obwód rybacki obejmuje wody jeziora Lubotyń wraz z wodami cieku bez nazwy na odcinku od jego źródeł do osi przepustu na drodze wojewódzkiej Sompolno – Izbica Kujawska, oraz wodami dopływów tego jeziora albo tego odcinka cieku.

269. Obwód rybacki Jeziora Skulskie na cieku bez nazwy w zlewni rzeki Noteć – Nr 1

Obwód rybacki obejmuje wody jezior: Skulskie, Skulska Wieś i Czartowo, wraz z wodami cieku bez nazwy na

- odcinku od jego źródeł do osi przepustu na drodze krajowej Konin – Inowrocław, oraz wodami dopływów tych jezior albo tego odcinka cieku.
270. Obwód rybacki Jeziora Ostrowskie na kanale Ostrowo – Gopło – Nr 1
- Obwód rybacki obejmuje wody:
- 1) jezior: Ostrowskie, Łąkie, Łąkie Małe i Ciencisko,
 - 2) kanału Ostrowo – Gopło na odcinku od miejsca wypływu kanału z Jeziora Ostrowskie do osi przepustu w miejscowości Miradz na drodze powiatowej Nowa Wieś – Strzelno,
 - 3) cieku bez nazwy łączącego Jezioro Kownackie z Jeziorem Ostrowskie na odcinku od osi przepustu na drodze gminnej Mlecze – Gaj do miejsca wpływu cieku do Jeziora Ostrowskie
- wraz z wodami dopływów tych jezior albo tego odcinka kanału.
271. Obwód rybacki Jeziora Budzisławskie na cieku bez nazwy w zlewni kanału Ostrowo – Gopło – Nr 1
- Obwód rybacki obejmuje wody Jeziora Budzisławskie (Anastazewo) wraz z wodami cieku bez nazwy na odcinku od jego źródeł do osi przepustu na drodze gminnej Szydłowiec – Zygmuntowo, oraz wodami dopływów tego jeziora albo tego odcinka cieku.
272. Obwód rybacki Jeziora Suszewskie na cieku bez nazwy w zlewni kanału Ostrowo – Gopło – Nr 1
- Obwód rybacki obejmuje wody:
- 1) jezior: Suszewskie, Kownackie, Wójcińskie i Orchowo,
 - 2) cieku bez nazwy łączącego jezioro Orchowo z Jeziorem Suszewskie od jego źródeł do miejsca wpływu cieku do Jeziora Suszewskie,
 - 3) cieku bez nazwy łączącego Jezioro Kownackie z Jeziorem Ostrowskie na odcinku od miejsca wypływu cieku z Jeziora Kownackie do osi przepustu na drodze gminnej Mlecze – Gaj,
 - 4) cieku bez nazwy łączącego Jezioro Wilczyńskie z Jeziorem Kownackie na odcinku od osi przepustu na drodze gminnej Świetne – Wilczyn do miejsca wpływu cieku do Jeziora Kownackie
- wraz z wodami dopływów tych jezior albo tych odcinków cieków.
273. Obwód rybacki Jeziora Wilczyńskie na cieku bez nazwy w zlewni kanału Ostrowo – Gopło – Nr 1
- Obwód rybacki obejmuje wody Jeziora Wilczyńskie wraz z wodami cieku bez nazwy łączącego Jezioro Wilczyńskie z Jeziorem Kownackie na odcinku od miejsca wypływu cieku z Jeziora Wilczyńskie do osi przepustu na drodze gminnej Świetne – Wilczyn, oraz wodami dopływów tego jeziora albo tego odcinka cieku.
274. Obwód rybacki jeziora Tryszczyn na cieku bez nazwy w zlewni kanału Bachorza Duża – Nr 1
- Obwód rybacki obejmuje wody jeziora Tryszczyn wraz z wodami cieku bez nazwy na odcinku od miejsca wypływu cieku z tego jeziora do osi przepustu na drodze gminnej biegnącej wzdłuż północnego brzegu tego jeziora, oraz wodami dopływów tego jeziora.
275. Obwód rybacki jeziora Ludzisko na rzece Stara Noteć Ludziska – Nr 1
- Obwód rybacki obejmuje wody jeziora Ludzisko (Ludziskie) wraz z wodami rzeki Noteć Ludziska na odcinku od osi podłużnej mostu na drodze gminnej Ludzisko – Janikowo do linii prostej przechodzącej przez punkty położone na lewym i prawym brzegu tej rzeki, 200 m poniżej miejsca wypływu rzeki z tego jeziora.
276. Obwód rybacki Jeziora Węgiereckie – Piotrkowickie na rzece Stara Noteć Ludziska – Nr 2
- Obwód rybacki obejmuje wody jezior Węgiereckie i Piotrkowickie, wraz z wodami rzeki Stara Noteć Ludziska na odcinku od linii prostej przechodzącej przez punkty położone na lewym i prawym brzegu tej rzeki, 200 m poniżej miejsca wypływu rzeki z jeziora Ludzisko do osi jazu w miejscowości Leszczyce, oraz wodami dopływów tego jeziora albo tego odcinka rzeki.
277. Obwód rybacki jeziora Niedzięgiel na rzece Noteć Zachodnia – Nr 1
- Obwód rybacki obejmuje wody jezior Niedzięgiel (Skorzęcińskie), Białe i Piłka, wraz z wodami rzeki Noteć Zachodnia na odcinku od miejsca wypływu rzeki z jeziora Niedzięgiel do linii prostej przechodzącej przez punkty położone na lewym i prawym brzegu tej rzeki, 150 m poniżej miejsca wypływu rzeki z jeziora Piłka, oraz wodami dopływów tych jezior albo tego odcinka rzeki.
278. Obwód rybacki rzeki Noteć Zachodnia – Nr 2
- Obwód rybacki obejmuje wody rzeki Noteć Zachodnia na odcinku od linii prostej przechodzącej przez punkty położone na lewym i prawym brzegu tej rzeki, 150 m poniżej miejsca wypływu rzeki z jeziora Piłka do linii prostej przechodzącej przez punkty położone na lewym i prawym brzegu tej rzeki, 100 m powyżej miejsca wpływu rzeki do Jeziora Kamienieckie, wraz z wodami jezior Skubarczewo i Słowikowo oraz wodami dopływów tego odcinka rzeki.
279. Obwód rybacki Jeziora Kamienieckie na rzece Noteć Zachodnia – Nr 3

Obwód rybacki obejmuje wody:

- 1) Jeziora Kamienieckie na rzece Noteć Zachodnia,
 - 2) jeziora Miława wraz z wodami ciekłu bez nazwy na odcinku od osi przepustu na drodze Trzemżał – Kamieniec do ujścia do rzeki Noteć Zachodnia,
 - 3) jezior Gać (Procyń) i Mała Gać wraz z wodami ciekłu bez nazwy na odcinku od jego źródeł do ujścia do rzeki Noteć Zachodnia,
 - 4) rzeki Noteć Zachodnia na odcinku od linii prostej przechodzącej przez punkty położone na lewym i prawym brzegu tej rzeki, 100 m powyżej miejsca wpływu rzeki do tego jeziora do osi podłużnej mostu na drodze gminnej Łosośniki – Procyń
- oraz wodami dopływów tych jezior albo tych odcinków cieków.

280. Obwód rybacki rzeki Noteć Zachodnia – Nr 4

Obwód rybacki obejmuje wody rzeki Noteć Zachodnia na odcinku od osi podłużnej mostu na drodze gminnej Łosośniki – Procyń do osi podłużnej mostu na drodze powiatowej Kwieciszewo – Kunowo, wraz z wodami jej dopływów na tym odcinku.

281. Obwód rybacki zbiornika wodnego Pakość na rzece Noteć Zachodnia – Nr 5

Obwód rybacki obejmuje wody:

- 1) zbiornika wodnego Pakość (jeziora Pakoskie i Bronisław),
 - 2) rzeki Noteć Zachodnia na odcinku od osi podłużnej mostu na drodze powiatowej Kwieciszewo – Kunowo do ujścia do rzeki Noteć,
 - 3) kanału odpływowego z tego zbiornika na odcinku od miejsca wpływu kanału z hydrowężla na zaporze czołowej do ujścia do Kanału Noteckiego,
 - 4) rzeki Stara Noteć Ludziska na odcinku od upustu na zaporze bocznej zbiornika wodnego Pakość w Kołudzie Małej do osi podłużnej mostu drogowego w Kołudzie Wielkiej na drodze gminnej Ludzisko – Janikowo
- wraz z wodami dopływów tego zbiornika wodnego albo tych odcinków cieków.

282. Obwód rybacki Jeziora Ostrowite Prymasowskie na ciekłu bez nazwy w zlewni rzeki Noteć Zachodnia – Nr 1

Obwód rybacki obejmuje wody jezior:

- 1) Ostrowite Prymasowskie (Ostrowickie) wraz z wodami ciekłu bez nazwy na odcinku od miejsca wpływu ciekłu z tego jeziora do osi przepustu na drodze gminnej Jerzykowo – Ostrowite, oraz wodami ciekłu bez nazwy łączącego Jezioro Ostrowite Prymasowskie z jeziorem Zieleń na odcinku od miejsca wpływu ciekłu z Jeziora

Ostrowite Prymasowskie do linii prostej przechodzącej przez punkty położone na lewym i prawym brzegu tego ciekłu, 200 m poniżej tego miejsca wpływu, a także wodami dopływów tego jeziora;

- 2) Kordos wraz z wodami dopływów tego jeziora oraz wodami ciekłu bez nazwy łączącego to jezioro z Jeziorem Ostrowite Prymasowskie.

283. Obwód rybacki Jeziora Wiecanowskie na rzece Panna – Nr 1

Obwód rybacki obejmuje wody jezior:

- 1) Wiecanowskie i Parlińskie, wraz z wodami rzeki Panna na odcinku od jej źródeł do osi podłużnej mostu kolejowego na trasie Trzemeszno – Inowrocław,
 - 2) Wienieckie (Wieniec) i Chwałowskie, wraz z wodami ciekłu bez nazwy na odcinku od osi przepustu na drodze gminnej Mielno – Pałędzie Kościelne do miejsca wpływu ciekłu do Jeziora Wiecanowskie
- oraz wodami dopływów tych jezior albo tych odcinków cieków.

284. Obwód rybacki Jeziora Mogileńskie na rzece Panna – Nr 2

Obwód rybacki obejmuje wody jezior Mogileńskie i Żabienko, wraz z wodami rzeki Panna na odcinku od osi podłużnej mostu kolejowego na trasie Trzemeszno – Inowrocław do ujścia do rzeki Noteć Zachodnia, oraz wodami dopływów tych jezior albo tego odcinka rzeki.

285. Obwód rybacki Jeziora Popielewskie na rzece Panna Południowa – Nr 1

Obwód rybacki obejmuje wody jezior:

- 1) Popielewskie i Szydłowskie, wraz z wodami rzeki Panna Południowa na odcinku od jej źródeł do linii prostej przechodzącej przez punkty położone na lewym i prawym brzegu tej rzeki, 200 m powyżej miejsca wpływu rzeki do Jeziora Mogileńskie,
 - 2) Kielcze Rudki i Klasztorne, wraz z wodami ciekłu bez nazwy od jego źródeł do miejsca wpływu ciekłu do Jeziora Popielewskie,
 - 3) Kruchowskie, Staw Kruchowo, Młynek (Kamionek), Folusz, Kieszkowo, Malicz i Bystrzyckie, wraz z wodami ciekłu bez nazwy na odcinku od jego źródeł do miejsca wpływu ciekłu do Jeziora Popielewskie, oraz wodami cieków bez nazwy łączących te jeziora,
 - 4) jezior Chabsko Duże i Chabsko Małe, wraz z wodami ciekłu bez nazwy na odcinku od jego źródeł do osi przepustu na drodze powiatowej Mogilno – Wylatowo
- oraz wodami dopływów tych jezior albo tych odcinków cieków.

286. Obwód rybacki jeziora Pałędzie na cieku bez nazwy w zlewni rzeki Panna – Nr 1
- Obwód rybacki obejmuje wody jeziora Pałędzie wraz z wodami cieku bez nazwy na odcinku od osi przepustu na drodze gminnej Huta Pałędzka – Pałędzie Dolne do osi przepustu na drodze gminnej Mielno – Pałędzie Kościelne, oraz wodami dopływów tego jeziora albo tego odcinka cieku.
287. Obwód rybacki jeziora Mielno na cieku bez nazwy w zlewni rzeki Panna – Nr 1
- Obwód rybacki obejmuje wody jeziora Mielno wraz z wodami cieku bez nazwy na odcinku od jego źródeł do osi przepustu na drodze gminnej Mielno – Pałędzie Kościelne, oraz wodami dopływów tego jeziora albo tego odcinka cieku.
288. Obwód rybacki jeziora Tuczno na cieku bez nazwy w zlewni rzeki Noteć – Nr 1
- Obwód rybacki obejmuje wody jezior: Tuczno, Płażno i Leszcze, wraz z wodami cieku bez nazwy na odcinku od osi przepustu na drodze powiatowej Barcin – Złotniki Kujawskie do ujścia do rzeki Noteć, oraz wodami dopływów tych jezior albo tego odcinka cieku.
289. Obwód rybacki jeziora Jeziorko w zlewni kanału Folusz – Nr 1
- Obwód rybacki obejmuje wody jeziora Jeziorko wraz z wodami dopływów tego jeziora.
290. Obwód rybacki Jeziora Pniewskie na cieku bez nazwy w zlewni kanału Folusz – Nr 1
- Obwód rybacki obejmuje wody Jeziora Pniewskie (Pniewy) wraz z wodami cieku bez nazwy na odcinku od jego źródeł do osi przepustu na drodze gminnej biegnącej wzdłuż wschodniego brzegu tego jeziora, oraz wodami dopływów tego jeziora.
291. Obwód rybacki jeziora Gwiazda na cieku bez nazwy w zlewni kanału Folusz – Nr 1
- Obwód rybacki obejmuje wody jeziora Gwiazda wraz z wodami cieku bez nazwy na odcinku od jego źródeł do osi przepustu na drodze powiatowej Kierzkowo – Szczepanowo.
292. Obwód rybacki Jeziora Żnińskie Duże na rzece Gąsawka – Nr 1
- Obwód rybacki obejmuje wody jezior: Oćwieckie, Gąsawskie, Godawskie, Biskupińskie, Skrzyńska, Weneckie, Skarbińskie, Żnińskie Małe, Żnińskie Duże, Dobrylewskie, Sobiejuskie, Gąbińskie, Skrzyńska, Wąsowskie i Żędowskie, wraz z wodami rzeki Gąsawka na odcinku od jej źródeł do linii prostej przechodzącej przez punkty położone na lewym i prawym brzegu tej rzeki, 300 m poniżej miejsca wypływu rzeki z Jeziora Sobiejuskie, oraz wodami dopływów tych jezior albo tego odcinka rzeki, a także wodami staro rzeczy i innych zbiorników wodnych o ciągłym bądź okresowym dopływie lub odpływie wód do tych jezior tego odcinka rzeki albo ich dopływów.
293. Obwód rybacki jeziora Mąkoszyn na cieku bez nazwy w zlewni rzeki Gąsawka – Nr 1
- Obwód rybacki obejmuje wody jeziora Mąkoszyn wraz z wodami cieku bez nazwy od jego źródeł do miejsca wpływu cieku do Jeziora Gąbińskie, oraz wodami dopływów tego jeziora albo tego cieku.
294. Obwód rybacki jeziora Klepacz na cieku bez nazwy w zlewni rzeki Gąsawka – Nr 1
- Obwód rybacki obejmuje wody jeziora Klepacz wraz z wodami cieku bez nazwy na odcinku od jego źródeł do miejsca wpływu cieku do Jeziora Oćwieckie, oraz wodami dopływów tego jeziora albo tego cieku.
295. Obwód rybacki jeziora Meszno na cieku bez nazwy w zlewni rzeki Gąsawka – Nr 1
- Obwód rybacki obejmuje wody jezior Meszno i Bagno, wraz z wodami cieku bez nazwy na odcinku od miejsca wypływu cieku z jeziora Bagno do osi przepustu na drodze gminnej biegnącej wzdłuż zachodniego brzegu jeziora Meszno, oraz wodami dopływów tych jezior albo tego odcinka cieku.
296. Obwód rybacki Jeziora Smerzyńskie w zlewni rzeki Noteć – Nr 1
- Obwód rybacki obejmuje wody jezior: Smerzyńskie, Okulary I i Okulary II, wraz z wodami cieków bez nazwy łączących te jeziora, oraz wodami dopływów tych jezior.
297. Obwód rybacki jeziora Dębinko na cieku bez nazwy w zlewni rzeki Noteć – Nr 1
- Obwód rybacki obejmuje wody jeziora Dębinko wraz z wodami cieku bez nazwy na odcinku od osi przepustu na drodze gminnej biegnącej pomiędzy jeziorami Dębinko a Okulary II, do osi przepustu na drodze gminnej biegnącej wzdłuż północnego brzegu stawu Załachowo.
298. Obwód rybacki Jeziora Jezuickie na cieku Struga Rucewska – Nr 1
- Obwód obejmuje wody Jeziora Jezuickiego wraz z wodami cieku Struga Rucewska na odcinku od jego źródeł do osi przepustu na drodze krajowej Bydgoszcz – Inowro-

- claw, oraz wodami dopływów tego jeziora albo tego odcinka ciek.
299. Obwód rybacki Jeziora Jezuickie Małe na cieku bez nazwy w zlewni Kanału Górnonoteckiego – Nr 1
- Obwód rybacki obejmuje wody Jeziora Jezuickie Małe wraz z wodami ciek. bez nazwy na odcinku od miejsca wypływu ciek. z tego jeziora do osi przepustu kolejowego na trasie Szubin – Bydgoszcz, oraz wodami dopływów tego jeziora albo tego odcinka ciek.
300. Obwód rybacki Jeziora Będgoskie na rzece Rokitka – Nr 1
- Obwód rybacki obejmuje wody jezior Będgoskie i Weśrednik, wraz z wodami rzeki Rokitka na odcinku od jej źródeł do linii prostej przechodzącej przez punkty położone na lewym i prawym brzegu tej rzeki, 100 m poniżej miejsca wypływu rzeki z jeziora Weśrednik, oraz wodami dopływów tych jezior albo tego odcinka rzeki.
301. Obwód rybacki Jeziora Proboszczowskie na rzece Rokitka – Nr 2
- Obwód rybacki obejmuje wody Jeziora Proboszczowskie wraz z wodami rzeki Rokitka na odcinku od linii prostej przechodzącej przez punkty położone na lewym i prawym brzegu tej rzeki, 100 m poniżej miejsca wypływu rzeki z jeziora Weśrednik do osi przepustu na drodze powiatowej Zabartowo – Pęperzyn, oraz wodami dopływów tego jeziora albo tego odcinka rzeki.
302. Obwód rybacki Jeziora Wieleckie na rzece Rokitka – Nr 3
- Obwód rybacki obejmuje wody jezior Wieleckie i Pęperzyńskie, wraz z wodami rzeki Rokitka na odcinku od linii prostej przechodzącej przez punkty położone na lewym i prawym brzegu tej rzeki, 100 m powyżej miejsca wpływu rzeki do Jeziora Pęperzyńskie do osi przepustu na drodze gminnej Wiele – Mrocza biegnącej wzdłuż południowego brzegu Jeziora Wielickie, oraz wodami dopływów tych jezior albo tego odcinka rzeki.
303. Obwód rybacki jeziora Ostrowo na rzece Rokitka – Nr 4
- Obwód rybacki obejmuje wody jezior Ostrowo i Mroteckie, wraz z wodami rzeki Rokitka na odcinku od osi podłużnej mostu na drodze gminnej biegnącej wzdłuż zachodniego brzegu Jeziora Mroteckie do linii prostej przechodzącej przez punkty położone na lewym i prawym brzegu tej rzeki, 200 m poniżej miejsca wypływu rzeki z jeziora Ostrowo, oraz wodami dopływów tych jezior albo tego odcinka rzeki.
304. Obwód rybacki rzeki Łobżonka – Nr 1
- Obwód rybacki obejmuje wody rzeki Łobżonka od jej źródeł do ujścia do rzeki Noteć, wraz z wodami jej dopływów, oraz wodami położonego na niej jeziora Staw Młyński, a także wodami staro rzeczy i innych zbiorników wodnych o ciągłym bądź okresowym dopływie lub odpływie do wód tej rzeki albo jej dopływów.
305. Obwód rybacki jeziora Juchacz na cieku Struga Jelonek – Nr 1
- Obwód rybacki obejmuje wody jeziora Juchacz wraz z wodami ciek. bez nazwy na odcinku od jego źródeł do osi przepustu na drodze gminnej Czyżkowski Młyn – Iłowo, oraz wodami dopływów tego jeziora albo tego odcinka ciek.
306. Obwód rybacki zbiornika wodnego Stołuńsko na rzece Stołunia – Nr 1
- Obwód rybacki obejmuje wody zbiornika wodnego Stołuńsko wraz z wodami rzeki Stołunia od jej źródeł do ujścia do rzeki Łobżonka, oraz wodami dopływów tego zbiornika albo tej rzeki.
307. Obwód rybacki Jeziora Długie na cieku bez nazwy w zlewni rzeki Łobżonka – Nr 1
- Obwód rybacki obejmuje wody Jeziora Długie (Lanke) wraz z wodami ciek. bez nazwy na odcinku od miejsca wypływu ciek. z tego jeziora do osi przepustu na drodze gminnej biegnącej wzdłuż zachodniego brzegu tego jeziora, oraz wodami dopływów tego jeziora.
308. Obwód rybacki jeziora Stary Wersk na cieku bez nazwy w zlewni rzeki Łobżonka – Nr 1
- Obwód rybacki obejmuje wody jeziora Stary Wersk wraz z wodami ciek. bez nazwy od miejsca wypływu ciek. z tego jeziora do ujścia do rzeki Łobżonka, oraz wodami dopływów tego jeziora albo tego odcinka ciek.
309. Obwód rybacki Jeziora Stryjewske na rzece Lubcza – Nr 1
- Obwód rybacki obejmuje wody:
- 1) jezior: Stryjewske (Stryjewe), Koniczne, Gardzinowo, Ostrowo i Zakrzewskie, wraz z wodami rzeki Lubcza na odcinku od osi podłużnej mostu kolejowego na trasie Złotów – Więcbork do osi podłużnej mostu w miejscowości Dźwierszno Wielkie na drodze wojewódzkiej Łobżenica – Więcbork,
 - 2) jeziora Jeleń wraz z wodami ciek. Struga Jelonek na odcinku od jej źródeł do osi przepustu na drodze gminnej biegnącej wzdłuż zachodniego brzegu tego jeziora,
 - 3) jezior: Kłosowskie Duże i Kłosowskie Małe wraz z wodami rzeki Zgniłka na odcinku od osi podłużnej

- mostu w miejscowości Runowo Krajeńskie na drodze wojewódzkiej Łobżenica – Więcbork do miejsca wpływu rzeki do Jeziora Stryjewskie
- oraz wodami dopływów tych jezior albo tych odcinków rzek.
310. Obwód rybacki Jeziora Trzebońskie Duże na cieku bez nazwy w zlewni rzeki Lubcza – Nr 1
- Obwód rybacki obejmuje wody jezior:
- 1) Luchowskie, Trzebońskie Duże i Trzebońskie Małe, wraz z wodami cieku bez nazwy na odcinku od jego źródeł do ujścia do rzeki Lubcza,
 - 2) Topola i Liszkowskie, wraz z wodami rzeki Lubcza na odcinku od osi podłużnej mostu w miejscowości Dźwierszno Wielkie na drodze wojewódzkiej Łobżenica – Więcbork, do ujścia do rzeki Łobżonka
- oraz wodami dopływów tych jezior albo tych odcinków cieków.
311. Obwód rybacki jeziora Jelonek w zlewni rzeki Lubcza – Nr 1
- Obwód rybacki obejmuje wody:
- 1) jeziora Jelonek wraz z wodami dopływów tego jeziora;
 - 2) jeziora Modła wraz z wodami cieku bez nazwy na odcinku od jego źródeł do osi podłużnej mostu kolejowego na trasie Złotów – Więcbork, oraz wodami dopływów tego jeziora albo tego odcinka cieku.
312. Obwód rybacki jeziora Kochano na cieku bez nazwy w zlewni rzeki Lubcza – Nr 1
- Obwód rybacki obejmuje wody jeziora Kochano wraz z wodami cieku bez nazwy łączącego jezioro Kochano z jeziorem Ostrowo, na odcinku od jego źródeł do osi przepustu na drodze gminnej biegnącej pomiędzy tymi jeziorami, oraz wodami cieku bez nazwy łączącego jezioro Kochano z jeziorem Baba na odcinku od osi przepustu na drodze wojewódzkiej Złotów – Więcbork do miejsca wpływu cieku do tego jeziora, oraz wodami dopływów tego jeziora albo tych odcinków cieków.
313. Obwód rybacki jeziora Baba na cieku bez nazwy w zlewni rzeki Lubcza – Nr 1
- Obwód rybacki obejmuje wody jeziora Baba wraz z wodami cieku bez nazwy na odcinku od jego źródeł do osi przepustu na drodze wojewódzkiej Złotów – Więcbork, oraz wodami dopływów tego jeziora albo tego odcinka cieku.
314. Obwód rybacki jeziora Konik na cieku bez nazwy w zlewni rzeki Lubcza – Nr 1
- Obwód rybacki obejmuje wody jeziora Konik wraz z wodami cieku bez nazwy łączącego jezioro Konik z Jeziorem Gardzinowskie, na odcinku od miejsca wypływu cieku z jeziora Konik do linii prostej przechodzącej przez punkty położone na lewym i prawym brzegu tego cieku, 100 m poniżej tego miejsca wypływu, oraz wodami dopływów tego jeziora.
315. Obwód rybacki jeziora Lusik na cieku bez nazwy w zlewni rzeki Lubcza – Nr 1
- Obwód rybacki obejmuje wody jeziora Lusik wraz z wodami cieku bez nazwy na odcinku od miejsca wypływu cieku z tego jeziora do osi przepustu na drodze biegnącej wzdłuż południowego brzegu tego jeziora, oraz wodami dopływów tego jeziora.
316. Obwód rybacki jeziora Glesno na cieku bez nazwy w zlewni rzeki Łobżonka – Nr 1
- Obwód rybacki obejmuje wody jeziora Glesno wraz z wodami cieku bez nazwy łączącego jezioro Glesno z Jeziorem Gleśnieńskie na odcinku od miejsca wypływu cieku z jeziora Glešno do osi drogi powiatowej Ruda – Liszkowo, oraz wodami dopływów tego jeziora.
317. Obwód rybacki Jeziora Falmierowskie na cieku bez nazwy w zlewni rzeki Łobżonka – Nr 1
- Obwód rybacki obejmuje wody Jeziora Falmierowskie (Falmierowo) wraz z wodami cieku bez nazwy na odcinku od miejsca wypływu cieku z tego jeziora do osi przepustu na drodze gminnej Gromadno – Szczerbina, oraz wodami dopływów tego jeziora albo tego odcinka cieku.
318. Obwód rybacki Jeziora Młotkowieckie na cieku bez nazwy w zlewni rzeki Łobżonka – Nr 1
- Obwód rybacki obejmuje wody Jeziora Młotkowieckie wraz z wodami cieku bez nazwy na odcinku od jego źródeł do osi przepustu na drodze gminnej Falmierowo – Kosztowo, oraz wodami dopływów tego jeziora albo tego odcinka cieku.
319. Obwód rybacki Jeziora Więcborskie na rzece Orla – Nr 1
- Obwód rybacki obejmuje wody jezior Więcborskie i Śmiłowskie, wraz z wodami rzeki Orla na odcinku od osi podłużnej mostu w miejscowości Więcbork na drodze powiatowej Więcbork – Śmiłowo do osi podłużnej mostu na drodze wojewódzkiej Więcbork – Nakło nad Notecią, oraz wodami dopływów tych jezior.
320. Obwód rybacki Jeziora Witosławskie na rzece Orla – Nr 2

Obwód rybacki obejmuje wody:

- 1) jezior: Witosławskie, Runowskie Duże, Czarmuńskie, Rościmińskie Duże, Rościmińskie Małe, wraz z wodami rzeki Orla na odcinku od osi podłużnej mostu na drodze wojewódzkiej Więcbork – Nakło nad Notecią do osi podłużnej mostu na drodze powiatowej Witosław – Mroczka,
 - 2) jezior Głębołek Mały i Głębołek Duży, wraz z wodami cieku bez nazwy na odcinku od jego źródeł do miejsca wpływu cieku do Jeziora Czarmuńskie,
 - 3) jeziora Mintus (Mintarz) wraz z wodami cieku bez nazwy na odcinku od jego źródeł do miejsca wpływu cieku do Jeziora Witosławskie
- oraz wodami dopływów tych jezior albo tych odcinków cieków.

321. Obwód rybacki Jeziora Runowskie Małe na cieku bez nazwy w zlewni rzeki Orla – Nr 1

Obwód rybacki obejmuje wody Jeziora Runowskie Małe wraz z wodami cieku bez nazwy łączącego Jezioro Runowskie Małe z Jeziorem Runowskie Duże, na odcinku od miejsca wypływu cieku z jeziora Runowskie Małe do linii prostej przechodzącej przez punkty położone na lewym i prawym brzegu tego cieku, 100 m poniżej tego miejsca wypływu, oraz wodami dopływów tego jeziora.

322. Obwód rybacki jeziora Niezychowo na cieku Struga Niezychowska – Nr 1

Obwód rybacki obejmuje wody jeziora Niezychowo wraz z wodami cieku Struga Niezychowska na odcinku od jego źródeł do osi drogi gminnej Tomaszewo – Niezychowo, oraz wodami dopływów tego jeziora albo tego odcinka cieku.

323. Obwód rybacki Jeziora Laskowskie na cieku Struga Młyńska – Nr 1

Obwód rybacki obejmuje wody Jeziora Laskowskie wraz z wodami cieku Struga Młyńska na odcinku od miejsca wypływu cieku z tego jeziora do osi przepustu na drodze gminnej Laskowo – Szamocin, oraz wodami dopływów tego jeziora.

324. Obwód rybacki jeziora Siekiera na cieku Struga Młyńska – Nr 2

Obwód rybacki obejmuje wody jezior Siekiera i jeziora bez nazwy, wraz z wodami cieku Struga Młyńska na odcinku od osi przepustu na drodze gminnej Laskowo – Szamocin do osi przepustu na drodze wojewódzkiej Chodzież – Szamocin, oraz wodami cieku bez nazwy łączącego jezioro Siekiera z jeziorem bez nazwy, a także wodami dopływów tego jeziora albo tych odcinków cieków.

325. Obwód rybacki Jeziora Lipińskie w zlewni rzeki Margoninka – Nr 1

Obwód rybacki obejmuje wody Jeziora Lipińskie wraz z wodami cieku bez nazwy na odcinku od miejsca wypływu cieku z tego jeziora do osi podłużnej mostu kolejowego na trasie Margonin – Gołańcz (nieczynna), oraz wodami dopływów tego jeziora albo tego odcinka cieku.

326. Obwód rybacki Jeziora Margonińskie na rzece Margoninka – Nr 1

Obwód rybacki obejmuje wody Jeziora Margonińskie wraz z wodami rzeki Margoninka na odcinku od osi przepustu na drodze wojewódzkiej Wągrowiec – Chodzież do osi przepustu na drodze gminnej Margonin – Laskowo, oraz wodami dopływów tego jeziora albo tego odcinka rzeki.

327. Obwód rybacki zbiornika wodnego Staw Marcinek na rzece Margoninka – Nr 2

Obwód rybacki obejmuje wody zbiornika wodnego Staw Marcinek wraz z wodami rzeki Margoninka na odcinku od osi przepustu na drodze gminnej Margonin – Laskowo do linii prostej przechodzącej przez punkty położone na lewym i prawym brzegu tej rzeki, 200 m poniżej osi jazu piętrzącego wody tego zbiornika wodnego, oraz wodami dopływów tego zbiornika albo tego odcinka rzeki.

328. Obwód rybacki zbiornika wodnego Staw Nowy Młyn I na rzece Margoninka – Nr 3

Obwód rybacki obejmuje wody zbiornika wodnego Staw Nowy Młyn I wraz z wodami rzeki Margoninka na odcinku od linii prostej przechodzącej przez punkty położone na lewym i prawym brzegu tej rzeki, 200 m poniżej osi jazu piętrzącego wody zbiornika wodnego Marcinek do osi przepustu na drodze gminnej biegnącej z Leśnictwa Piłka w kierunku północno-zachodnim, oraz wodami dopływów tego zbiornika albo tego odcinka rzeki.

329. Obwód rybacki zbiornika wodnego Staw Piłka na rzece Margoninka – Nr 4

Obwód rybacki obejmuje wody zbiornika wodnego Staw Piłka wraz z wodami rzeki Margoninka na odcinku od osi przepustu na drodze gminnej biegnącej z Leśnictwa Piłka w kierunku północno-zachodnim do osi jazu piętrzącego wody tego zbiornika wodnego, oraz wodami dopływów tego zbiornika albo tego odcinka rzeki.

330. Obwód rybacki zbiornika wodnego Staw Nowy Młyn II na rzece Margoninka – Nr 5

Obwód rybacki obejmuje wody zbiornika wodnego Staw Nowy Młyn II wraz z wodami rzeki Margoninka na odcinku od osi jazu piętrzącego wody zbiornika wodnego Piłka do linii prostej przechodzącej przez punkty położone na le-

wym i prawym brzegu tej rzeki, 100 m poniżej osi jazu piętrzącego wody zbiornika wodnego Staw Nowy Młyn II, oraz wodami dopływów tego zbiornika albo tego odcinka rzeki.

331. Obwód rybacki zbiornika wodnego Mielimąka na rzece Margoninka – Nr 6

Obwód rybacki obejmuje wody zbiornika wodnego Mielimąka wraz z wodami rzeki Margoninka na odcinku od linii prostej przechodzącej przez punkty położone na lewym i prawym brzegu tej rzeki, 100 m poniżej osi jazu piętrzącego wody zbiornika wodnego Staw Nowy Młyn II do osi podłużnej mostu na drodze gminnej Margonin – Laskowo, oraz wodami dopływów tego zbiornika albo tego odcinka rzeki.

332. Obwód rybacki zbiornika wodnego Staw Nadolnik na rzece Margoninka – Nr 7

Obwód rybacki obejmuje wody zbiornika wodnego Staw Nadolnik wraz z wodami rzeki Margoninka na odcinku od osi podłużnej mostu na drodze gminnej Margonin – Laskowo do osi przepustu na drodze wojewódzkiej Chodzież – Szamocin, oraz wodami dopływów tego zbiornika albo tego odcinka rzeki.

333. Obwód rybacki Jeziora Konarskie na cieku bez nazwy w zlewni rzeki Margoninka – Nr 1

Obwód rybacki obejmuje wody Jeziora Konarskie wraz z wodami cieku bez nazwy na odcinku od miejsca wypływu cieku z tego jeziora do linii prostej przechodzącej przez punkty położone na lewym i prawym brzegu tego cieku, 100 m poniżej tego miejsca wypływu, oraz wodami dopływów tego jeziora.

334. Obwód rybacki Jeziora Chodzieskie na rzece Bolemka – Nr 1

Obwód rybacki obejmuje wody jezior: Strzeleckie, Karczewnik i Chodzieskie (Miejskie), wraz z wodami rzeki Bolemka na odcinku od miejsca wypływu rzeki z Jeziora Strzeleckie do osi przepustu kolejowego na trasie Chodzież – Szamocin, oraz wodami dopływów tych jezior albo tego odcinka rzeki.

XII. ZLEWNIA RZEKI GWDA

335. Obwód rybacki jeziora Wielimie na rzece Gwda – Nr 1

Obwód rybacki obejmuje wody jezior:

- 1) Wierzchowo i Studnica (Drażno Wielkie), Smoleńsko (Smoleńsko) i Wielimie, wraz z wodami rzeki Gwda na odcinku od miejsca wypływu rzeki z jeziora Wierzchowo do osi podłużnej mostu na drodze gminnej w miejscowości Gwda Wielka,

- 2) Wierzchówko (Kacko),

- 3) Łąkowe (Łąkie) wraz z wodami cieku bez nazwy od miejsca wypływu cieku z tego jeziora do miejsca wpływu cieku do jeziora Wierzchowo,

- 4) Płociczno wraz z wodami cieku bez nazwy od jego źródeł do ujścia do rzeki Gwda,

- 5) Spore wraz z wodami cieku bez nazwy na odcinku od linii prostej przechodzącej przez punkty położone na lewym i prawym brzegu tego cieku, 200 m powyżej miejsca wpływu cieku do tego jeziora do osi przepustu na drodze gminnej w miejscowości Spore,

- 6) Dębno (Damskie) i Stępieńskie, wraz z wodami rzeki Długa na odcinku od osi przepustu na drodze gminnej Stare Wierzchowo – Stępień do osi przepustu na drodze gminnej Spore – Stępień

– oraz wodami dopływów tych jezior albo tych odcinków cieków.

336. Obwód rybacki rzeki Gwda – Nr 2

Obwód rybacki obejmuje wody rzeki Gwda na odcinku od osi podłużnej mostu na drodze gminnej w miejscowości Gwda Wielka do osi podłużnej mostu (przy ujściu rzeki Czernica) na drodze gminnej w miejscowości Lubnica, wraz z wodami jej dopływów na tym odcinku.

337. Obwód rybacki rzeki Gwda – Nr 3

Obwód rybacki obejmuje wody:

- 1) rzeki Gwda na odcinku od osi podłużnej mostu (przy ujściu rzeki Czernica) na drodze gminnej w miejscowości Lubnica do ujścia do rzeki Noteć,

- 2) zbiorników wodnych elektrowni: Podgaje, Ptusza, Dobrzyca i Koszyce I,

- 3) zbiornika wodnego Koszyce II

– wraz z wodami dopływów tego odcinka rzeki albo tych zbiorników oraz wodami staro rzeczy i innych zbiorników wodnych o ciągłym bądź okresowym dopływie lub odpływie do wód tego odcinka rzeki albo jego dopływów albo tych zbiorników.

338. Obwód rybacki jeziora Kiełpino w zlewni rzeki Gwda – Nr 1

Obwód rybacki obejmuje wody jezior:

Kiełpino Duże i Kiełpino Małe, wraz z wodami cieku bez nazwy łączącego te jeziora,

Żubrowo i Przybyszewskie,

Ciemne i Czarne, wraz z wodami cieku bez nazwy łączącego te jeziora

– oraz wodami dopływów tych jezior albo tych cieków.

339. Obwód rybacki Jeziora Białe w zlewni rzeki Gwda – Nr 1

Obwód rybacki obejmuje wody jezior:

- 1) Białe wraz z wodami cieku bez nazwy na odcinku od miejsca wypływu cieku z tego jeziora do osi przepustu na drodze gminnej biegnącej wzdłuż północnego brzegu tego jeziora,
 - 2) Kuklicze wraz z wodami cieku bez nazwy od miejsca wypływu cieku z tego jeziora do osi przepustu na drodze powiatowej Drężno – Porost,
 - 3) Dębno Małe wraz z wodami cieku bez nazwy od miejsca wypływu cieku z tego jeziora do osi przepustu na drodze gminnej Stare Wierzchowo – Stępień,
 - 4) Jamen, Smodowo, Polne i Kociotek,
 - 5) Spore Małe wraz z wodami cieku bez nazwy na odcinku od jego źródeł do linii prostej przechodzącej przez punkty położone na lewym i prawym brzegu tego cieku, 200 m powyżej wpływu cieku do jeziora Spore,
 - 6) Górne wraz z wodami cieku bez nazwy od jego źródeł do ujścia do rzeki Gwda,
 - 7) bez nazwy (Stępień) i bez nazwy (Glonowe) w zlewni rzeki Długa
- oraz wodami dopływów tych jezior albo tych odcinków cieków.

340. Obwód rybacki Jeziora Piaskowe na cieku bez nazwy w zlewni rzeki Gwda – Nr 1

Obwód rybacki obejmuje wody Jeziora Piaskowe (Leśne) wraz z wodami cieku bez nazwy od miejsca wypływu cieku z tego jeziora do ujścia do rzeki Gwda, oraz wodami dopływów tego jeziora albo tego cieku.

341. Obwód rybacki jeziora Drężno Małe na cieku bez nazwy w zlewni rzeki Gwda – Nr 1

Obwód rybacki obejmuje wody jeziora Drężno Małe wraz z wodami cieku bez nazwy na odcinku od miejsca wypływu cieku z tego jeziora do miejsca wpływu cieku do jeziora Drężno Wielkie, oraz wodami dopływów tego jeziora albo tego odcinka cieku.

342. Obwód rybacki jeziora Trzesiecko na rzece Nizica – Nr 1

Obwód rybacki obejmuje wody jezior:

- 1) Trzesiecko wraz z wodami rzeki Nizica od miejsca wypływu rzeki z tego jeziora do miejsca wpływu cieku do jeziora Wielimie,
- 2) Ciemino, Radacz Duży i Radacz Mały, wraz z wodami Kanału Radackiego od miejsca wypływu kanału z jeziora Ciemino do miejsca wpływu kanału do jeziora Trzesiecko,

3) Juchowo wraz z wodami cieku bez nazwy od jego źródeł do ujścia do Kanału Radackiego,

4) Wilczkowo wraz z wodami cieku bez nazwy na odcinku od osi przepustu na drodze gminnej Jelenino – Szczecinek do miejsca wpływu cieku do jeziora Trzesiecko,

5) Lipno wraz z wodami cieku bez nazwy od jego źródeł do miejsca wpływu cieku do jeziora Trzesiecko

– oraz wodami dopływów tych jezior albo tych odcinków cieków.

343. Obwód rybacki jeziora Rokitno na cieku bez nazwy w zlewni rzeki Nizica – Nr 1

Obwód rybacki obejmuje wody jeziora Rokitno wraz z wodami cieku bez nazwy na odcinku od jego źródeł do linii prostej przechodzącej przez punkty położone na lewym i prawym brzegu tego cieku, 100 m poniżej miejsca wypływu cieku z tego jeziora, oraz wodami dopływów tego jeziora albo tego odcinka cieku.

344. Obwód rybacki jeziora Rybno na cieku bez nazwy w zlewni rzeki Nizica – Nr 2

Obwód rybacki obejmuje wody jeziora Rybno wraz z wodami cieku bez nazwy na odcinku od linii prostej przechodzącej przez punkty położone na lewym i prawym brzegu tego cieku, 100 m poniżej miejsca wypływu cieku z jeziora Rokitno do osi przepustu na drodze gminnej Jelenino – Szczecinek, oraz wodami dopływów tego jeziora albo tego odcinka cieku.

345. Obwód rybacki Jeziora Leśne w zlewni rzeki Nizica – Nr 1

Obwód rybacki obejmuje wody jezior:

- 1) Leśne (Miejskie),
 - 2) Marcelin (w zlewni jeziora Wielimie)
- wraz z wodami dopływów tych jezior.

346. Obwód rybacki Jeziora Dołgie na rzece Długa – Nr 1

Obwód rybacki obejmuje wody Jeziora Dołgie (Długie) wraz z wodami rzeki Długa na odcinku od osi przepustu na drodze gminnej Spore – Stępień do linii prostej przechodzącej przez punkty położone na lewym i prawym brzegu tej rzeki, 200 m poniżej miejsca wypływu rzeki z tego jeziora, oraz wodami dopływów tego jeziora albo tego odcinka rzeki.

347. Obwód rybacki Jeziora Owczarskie na cieku bez nazwy w zlewni rzeki Długa – Nr 1

Obwód rybacki obejmuje wody Jeziora Owczarskie wraz z wodami cieku bez nazwy na odcinku od jego źródeł do osi przepustu w miejscowości Stępień na drodze powia-

- towej Drzonowo – Drężno, oraz wodami dopływów tego jeziora albo tego odcinka cieku.
348. Obwód rybacki jeziora Kacko na cieku bez nazwy w zlewni rzeki Długa – Nr 2
- Obwód rybacki obejmuje wody jeziora Kacko (Folwarczne) wraz z wodami cieku bez nazwy na odcinku od osi przepustu w miejscowości Stępień na drodze powiatowej Drzonowo – Drężno do osi przepustu na drodze powiatowej Drzonowo – Drężno, poniżej miejsca wypływu cieku z tego jeziora, oraz wodami dopływów tego jeziora albo tego odcinka cieku.
349. Obwód rybacki jeziora Oczko na cieku bez nazwy w zlewni rzeki Długa – Nr 1
- Obwód rybacki obejmuje wody jeziora Oczko (Kutry) wraz z wodami cieku bez nazwy na odcinku od miejsca wypływu cieku z tego jeziora do linii prostej przechodzącej przez punkty położone na lewym i prawym brzegu tego cieku, 200 m poniżej tego miejsca wypływu, oraz wodami dopływów tego jeziora albo tego odcinka cieku.
350. Obwód rybacki Jeziora Szare Duże w zlewni rzeki Długa – Nr 1
- Obwód rybacki obejmuje wody jezior Szare Duże i Szare Małe, wraz z wodami dopływów tych jezior.
351. Obwód rybacki rzeki Czernica – Nr 1
- Obwód rybacki obejmuje wody rzeki Czernica od jej źródeł do ujścia do rzeki Gwda, wraz z wodami jej dopływów oraz wodami staro rzeczy i innych zbiorników wodnych o ciągłym bądź okresowym dopływie lub odpływie do wód tej rzeki albo jej dopływów.
352. Obwód rybacki jeziora Bielsko na rzece Biała – Nr 1
- Obwód rybacki obejmuje wody jezior:
- 1) Cieszęcino wraz z wodami rzeki Biała na odcinku od jej źródeł do osi przepustu na drodze gminnej biegnącej pomiędzy jeziorami Cieszęcino a Łobez,
 - 2) Bielsko wraz z wodami rzeki Biała na odcinku od osi podłużnej mostu na drodze krajowej Szczecinek – Słupsk do osi podłużnej mostu kolejowego na trasie Szczecinek – Biały Bór
- oraz wodami dopływów tych jezior albo tych odcinków rzeki.
353. Obwód rybacki jeziora Łobez na rzece Biała – Nr 2
- Obwód rybacki obejmuje wody jezior Łobez i Ławiczka (Białoborskie Małe), wraz z wodami rzeki Biała na odcinku od osi przepustu na drodze gminnej biegnącej pomiędzy jeziorami Cieszęcino a Łobez do osi podłużnej mostu na drodze krajowej Szczecinek – Słupsk, oraz wodami dopływów tych jezior albo tego odcinka rzeki.
354. Obwód rybacki jeziora Białka na cieku bez nazwy w zlewni rzeki Biała – Nr 1
- Obwód rybacki obejmuje wody jeziora Białka wraz z wodami cieku bez nazwy na odcinku od miejsca wypływu cieku z tego jeziora do osi przepustu na drodze gminnej w miejscowości Biała, oraz wodami dopływów tego jeziora albo tego odcinka cieku.
355. Obwód rybacki Jeziora Drzonowskie na rzece Gnilec w zlewni rzeki Czernica – Nr 1
- Obwód rybacki obejmuje wody Jeziora Drzonowskie wraz z wodami rzeki Gnilec na odcinku od jej źródeł do osi przepustu na drodze gminnej Drzonowo – Bielica, oraz wodami dopływów tego jeziora albo tego odcinka rzeki.
356. Obwód rybacki rzeki Szczyra – Nr 1
- Obwód rybacki obejmuje wody rzeki Szczyra od jej źródeł do ujścia do rzeki Gwda, wraz z wodami jej dopływów oraz wodami jezior, staro rzeczy i innych zbiorników wodnych o ciągłym bądź okresowym dopływie lub odpływie do wód tej rzeki albo jej dopływów, w tym wody jezior Olszanowskie Małe i Krzemieniewo.
357. Obwód rybacki jeziora Ostrów Duży na cieku bez nazwy w zlewni rzeki Szczyra – Nr 1
- Obwód rybacki obejmuje wody jeziora Ostrów Duży (Czarnowo) wraz z wodami cieku bez nazwy od jego źródeł do ujścia do rzeki Szczyra, oraz wodami dopływów tego jeziora albo tego cieku.
358. Obwód rybacki Jeziora Rychnowskie na rzece Chrząstawa – Nr 1
- Obwód rybacki obejmuje wody jezior: Rychnowskie, Miejskie Duże (Łazienkowskie), Miejskie Małe i Urzędowe (Człuchowskie), wraz z wodami rzeki Chrząstawa na odcinku od miejsca wypływu rzeki z Jeziora Urzędowe do osi przepustu na drodze gminnej Słupia – Człuchów, oraz wodami dopływów tych jezior albo tego odcinka rzeki.
359. Obwód rybacki rzeki Chrząstawa – Nr 2
- Obwód rybacki obejmuje wody rzeki Chrząstawa na odcinku od osi przepustu na drodze gminnej Słupia – Człuchów do ujścia do rzeki Szczyra, wraz z wodami jej dopływów na tym odcinku oraz wodami jezior, staro rzeczy i innych zbiorników wodnych o ciągłym bądź okresowym dopływie lub odpływie do wód tego odcinka albo jego dopływów, w tym wody jezior Kaczy Staw i Jeziorno.

360. Obwód rybacki jeziora Biały Zdrój na cieku bez nazwy w zlewni rzeki Chrzęstawa – Nr 1

Obwód rybacki obejmuje wody jeziora Biały Zdrój (Wieladzędz) wraz z wodami cieku bez nazwy na odcinku od jego źródeł do osi przepustu na drodze wojewódzkiej Barkowo – Bińcze, oraz wodami dopływów tego jeziora albo tego odcinka cieku.

361. Obwód rybacki jeziora Żukowo na rzece Debrzynka – Nr 1

Obwód rybacki obejmuje wody jezior: Żukowo (Żuczek), Długie (Dolne) i Główna (Główno), wraz z wodami rzeki Debrzynka na odcinku od jej źródeł do linii prostej przechodzącej przez punkty położone na lewym i prawym brzegu tej rzeki, 200 m poniżej miejsca wypływu rzeki z jeziora Główna, oraz wodami dopływów tych jezior albo tego odcinka rzeki.

362. Obwód rybacki jeziora Debrzno na rzece Debrzynka – Nr 2

Obwód rybacki obejmuje wody jeziora Debrzno (Miejski Staw) wraz z wodami rzeki Debrzynka na odcinku od osi podłużnej mostu na drodze powiatowej Debrzno – Stare Gronowo do osi przepustu w miejscowości Debrzno na drodze wojewódzkiej Człuchów – Złotów, oraz wodami dopływów tego jeziora albo tego odcinka rzeki.

363. Obwód rybacki Jeziora Łąkie na rzece Kamienna – Nr 1

Obwód rybacki obejmuje wody jezior:

- 1) Łąkie i Świdnik wraz z wodami rzeki Kamienna na odcinku od jej źródeł do osi przepustu na drodze powiatowej Łąkie – Trudna,
 - 2) Kiełpińskie wraz z wodami cieku bez nazwy (w zlewni rzeki Debrzynka) na odcinku od jego źródeł do linii prostej przechodzącej przez punkty położone na lewym i prawym brzegu tego cieku, 200 m poniżej miejsca wypływu cieku z tego jeziora,
 - 3) Gogolińskie wraz z wodami cieku bez nazwy (w zlewni rzeki Gwda) na odcinku od jego źródeł do osi przepustu na drodze gminnej Jagodzice – Kiełpin
- oraz wodami dopływów tych jezior albo tych odcinków cieków.

364. Obwód rybacki jeziora Brokęcino na cieku bez nazwy w zlewni rzeki Czarna – Nr 1

Obwód rybacki obejmuje wody jeziora Brokęcino od osi przepustu kolejowego na trasie Jastrowie – Szczecinek do osi przepustu na drodze krajowej Jastrowie – Szczecinek, oraz wodami dopływów tego jeziora albo tego odcinka cieku.

365. Obwód rybacki jeziora Podgaje na cieku bez nazwy w zlewni rzeki Gwda – Nr 1

Obwód rybacki obejmuje wody jeziora Podgaje wraz z wodami cieku bez nazwy na odcinku od miejsca wypływu cieku z tego jeziora do osi podłużnej mostu na drodze dojazdowej z miejscowości Podgaje do elektrowni Podgaje, oraz wodami dopływów tego jeziora albo tego odcinka cieku.

366. Obwód rybacki Jeziora Leśne II na cieku bez nazwy w zlewni rzeki Gwda – Nr 1

Obwód rybacki obejmuje wody Jeziora Leśne II (Małe) wraz z wodami cieku bez nazwy na odcinku od miejsca wypływu cieku z tego jeziora do osi przepustu na drodze biegnącej pomiędzy jeziorami Leśne I a Leśne II, oraz wodami dopływów tego jeziora albo tego odcinka cieku.

367. Obwód rybacki Jeziora Leśne I na cieku bez nazwy w zlewni rzeki Gwda – Nr 2

Obwód rybacki obejmuje wody Jeziora Leśne I (Wielkie) wraz z wodami cieku bez nazwy na odcinku od osi przepustu na drodze biegnącej pomiędzy jeziorami Leśne I a Leśne II do osi przepustu na drodze dojazdowej z miejscowości Jastrowie do elektrowni Jastrowie, oraz wodami dopływów tego jeziora albo tego odcinka cieku.

368. Obwód rybacki jeziora Kacko w zlewni rzeki Oska – Nr 1

Obwód rybacki obejmuje wody jeziora Kacko wraz z wodami dopływów tego jeziora.

369. Obwód rybacki jeziora Górzno Duże na cieku bez nazwy w zlewni rzeki Gwda – Nr 1

Obwód rybacki obejmuje wody jezior Górzno Duże i Górzno Małe, wraz z wodami cieku bez nazwy na odcinku od jego źródeł do osi przepustu na drodze wojewódzkiej Jastrowie – Złotów, oraz wodami tego jeziora albo tego odcinka cieku.

370. Obwód rybacki Jeziora Zimne w zlewni rzeki Oska – Nr 1

Obwód rybacki obejmuje wody Jeziora Zimne (Polne) wraz z wodami dopływów tego jeziora.

371. Obwód rybacki jeziora Kopiel na rzece Płytnica – Nr 1

Obwód rybacki obejmuje wody jeziora Kopiel wraz z wodami rzeki Płytnica na odcinku od jej źródeł do linii prostej przechodzącej przez punkty położone na lewym i prawym brzegu tej rzeki, 150 m poniżej miejsca wypływu rzeki z tego jeziora, oraz wodami dopływów tego jeziora albo tego odcinka rzeki.

372. Obwód rybacki Jeziora Środkowe na rzece Płytnica – Nr 2

Obwód rybacki obejmuje wody Jeziora Środkowe wraz z wodami rzeki Płytnica na odcinku od linii prostej przechodzącej przez punkty położone na lewym i prawym brzegu tej rzeki, 150 m poniżej miejsca wypływu rzeki z jeziora Kopiel do linii prostej przechodzącej przez punkty położone na lewym i prawym brzegu tej rzeki, 100 m poniżej miejsca wypływu rzeki z Jeziora Środkowe, oraz wodami dopływów tego jeziora albo tego odcinka rzeki.

373. Obwód rybacki Jeziora Dzicze na rzece Płytnica – Nr 3

Obwód rybacki obejmuje wody Jeziora Dzicze wraz z wodami rzeki Płytnica na odcinku od linii prostej przechodzącej przez punkty położone na lewym i prawym brzegu tej rzeki, 100 m poniżej miejsca wypływu rzeki z Jeziora Środkowe do osi przepustu na drodze gminnej Dziki – Turowo, oraz wodami dopływów tego jeziora albo tego odcinka rzeki.

374. Obwód rybacki jeziora Rymierowo na rzece Płytnica – Nr 4

Obwód rybacki obejmuje wody jeziora Rymierowo (Rymierzewo) wraz z wodami rzeki Płytnica na odcinku od osi przepustu na drodze gminnej Dziki – Turowo do linii prostej przechodzącej przez punkty położone na lewym i prawym brzegu tej rzeki, 300 m poniżej miejsca wypływu rzeki z tego jeziora, oraz wodami dopływów tego jeziora albo tego odcinka rzeki.

375. Obwód rybacki jeziora Przełęg na rzece Płytnica – Nr 5

Obwód rybacki obejmuje wody jezior Przełęg i Kniewo, wraz z wodami rzeki Płytnica na odcinku od linii prostej przechodzącej przez punkty położone na lewym i prawym brzegu tej rzeki, 300 m poniżej miejsca wypływu rzeki z jeziora Rymierowo do osi podłużnej mostu na drodze gminnej biegnącej wzdłuż południowego brzegu jeziora Kniewo, oraz wodami dopływów tych jezior albo tego odcinka rzeki.

376. Obwód rybacki jeziora Busino na cieku bez nazwy w zlewni rzeki Płytnica – Nr 1

Obwód rybacki obejmuje wody jeziora Busino (Sypniewko) wraz z wodami cieku bez nazwy na odcinku od miejsca wypływu cieku z tego jeziora do linii prostej przechodzącej przez punkty położone na lewym i prawym brzegu tego cieku, 200 m poniżej miejsca wypływu cieku z tego jeziora, oraz wodami dopływów tego jeziora albo tego odcinka cieku.

377. Obwód rybacki jeziora Krępsko Górne na rzece Rurzyca – Nr 1

Obwód rybacki obejmuje wody jezior: Krępsko Małe, Krępsko Długie, Trzebieszki, Krępsko Górne, Krępsko Średnie i Dąb, wraz z wodami rzeki Rurzyca na odcinku od jej źródeł do osi mostu na drodze gminnej Zabrodzie – Smolary, oraz wodami dopływów tych jezior albo tego odcinka rzeki.

378. Obwód rybacki jeziora Komorze na rzece Piława – Nr 1

Obwód rybacki obejmuje wody jezior:

- 1) Komorze, Rakowo, Brody, Strzeszyn (Strzeszyno) i Kocie, wraz z wodami rzeki Piława na odcinku od jej źródeł do osi podłużnej mostu kolejowego na trasie Runowo Pomorskie – Szczecinek,
 - 2) Lubicko Wielkie i Lubicko Małe wraz z wodami cieku bez nazwy od jego źródeł do ujścia do rzeki Piława,
 - 3) Łąkie wraz z wodami cieku bez nazwy od miejsca wypływu cieku z tego jeziora do ujścia do rzeki Piława,
 - 4) Piławskie Małe wraz z wodami cieku bez nazwy łączącego to jezioro z jeziorem Pile,
 - 5) Okrągłe Piławskie wraz z wodami cieku bez nazwy łączącego to jezioro z jeziorem Pile
- oraz wodami dopływów tych jezior albo tych odcinków cieków.

379. Obwód rybacki jeziora Pile na rzece Piława – Nr 2

Obwód rybacki obejmuje wody jezior Pile i Długie (Dołgie), wraz z wodami rzeki Piława na odcinku od osi podłużnej mostu kolejowego na trasie Runowo Pomorskie – Szczecinek do osi podłużnej mostu na drodze gminnej Starowice – Nadarzyce, oraz wodami dopływów tych jezior albo tego odcinka rzeki.

380. Obwód rybacki zbiornika wodnego Zalew Nadarzycki na rzece Piława – Nr 3

Obwód rybacki obejmuje wody zbiornika wodnego Zalew Nadarzycki wraz z wodami rzeki Piława na odcinku od osi podłużnej mostu na drodze gminnej Starowice – Nadarzyce do osi podłużnej mostu na wypływie tej rzeki ze zbiornika wodnego Zalew Nadarzycki, oraz wodami dopływów tego zbiornika albo tego odcinka rzeki, a także wodami staro rzeczy i innych zbiorników wodnych o ciągłym bądź okresowym odpływie do wód tego zbiornika albo tego odcinka rzeki albo ich dopływów.

381. Obwód rybacki rzeki Piława – Nr 4

Obwód rybacki obejmuje wody rzeki Piława na odcinku od osi podłużnej mostu na wypływie tej rzeki ze zbiornika wodnego Zalew Nadarzycki do ujścia do rzeki Gwda, wraz z wodami jej dopływów na tym odcinku, oraz wodami staro rzeczy i innych zbiorników wodnych o ciągłym bądź okresowym dopływie lub odpływie do wód tego odcinka albo jego dopływów.

382. Obwód rybacki Jeziora Krzemień na cieku bez nazwy w zlewni rzeki Piława – Nr 1

Obwód rybacki obejmuje wody jezior:

- 1) Bastion i Płociowe, wraz z wodami cieku bez nazwy łączącego te jeziora, od jego źródeł do miejsca wpływu cieku do jeziora Strzeszyn,
 - 2) Krzemień wraz z wodami cieku bez nazwy łączącego to jezioro z jeziorem Brody
- oraz wodami dopływów tych jezior albo tych cieków.

383. Obwód rybacki jeziora Tyczo na cieku bez nazwy w zlewni rzeki Piława – Nr 1

Obwód rybacki obejmuje wody jeziora Tyczo wraz z wodami cieku bez nazwy na odcinku od miejsca wypływu cieku z tego jeziora do linii prostej przechodzącej przez punkty położone na lewym i prawym brzegu tego cieku, 200 m poniżej tego miejsca wypływu, oraz wodami dopływów tego jeziora albo tego odcinka cieku.

384. Obwód rybacki Jeziora Karasie w zlewni rzeki Piława – Nr 1

Obwód rybacki obejmuje wody Jeziora Karasie wraz z wodami dopływów tego jeziora.

385. Obwód rybacki jeziora Łąčno na cieku bez nazwy w zlewni rzeki Piława – Nr 1

Obwód rybacki obejmuje wody jezior:

- 1) Łąčno wraz z wodami cieku bez nazwy na odcinku od jego źródeł do osi przepustu na drodze wojewódzkiej Czaplunek – Szczecinek,
 - 2) Świdno, Sarcze i Jeleń, wraz z wodami cieku bez nazwy na odcinku od jego źródeł do linii prostej przechodzącej przez punkty położone na lewym i prawym brzegu tego cieku, 200 m poniżej miejsca wypływu cieku z jeziora Jeleń
- oraz wodami dopływów tych jezior albo tych odcinków cieków.

386. Obwód rybacki jeziora Niewlino w zlewni rzeki Piława – Nr 1

Obwód rybacki obejmuje wody jezior: Niewlino (Nobliny), Szepc, Kortkowo, Motarskie, Jeziorno i Czochoyńskie, wraz z wodami cieków bez nazwy łączących te jeziora oraz wodami dopływów tych jezior albo tych cieków.

387. Obwód rybacki jeziora Młynówek w zlewni rzeki Piława – Nr 1

Obwód rybacki obejmuje wody jezior: Młynówek, Kacze i Cenlikowo, wraz z wodami dopływów tych jezior.

388. Obwód rybacki jeziora Miechówek na cieku bez nazwy w zlewni rzeki Piława – Nr 1

Obwód rybacki obejmuje wody jeziora Miechówek wraz z wodami cieku bez nazwy na odcinku od miejsca wypływu cieku z tego jeziora do osi przepustu na drodze gminnej Nadarzyce – Broczyno, oraz wodami dopływów tego jeziora albo tego odcinka cieku.

389. Obwód rybacki Jeziora Machliny Duże na rzece Dobrzyca – Nr 1

Obwód rybacki obejmuje wody jezior:

- 1) Machliny Duże wraz z wodami rzeki Dobrzyca na odcinku od osi przepustu na drodze gminnej w miejscowości Motarzewo do osi podłużnej mostu na drodze gminnej Machliny – Motarzewo,
 - 2) Machliny Małe, Machlinko (Kaczory Duże) i Kaczory (Prężno), wraz z wodami cieku bez nazwy łączącego te jeziora na odcinku od miejsca wypływu cieku z jeziora Kaczory do miejsca wpływu cieku do jeziora Machliny Duże
- oraz wodami dopływów tych jezior albo tych odcinków cieków.

390. Obwód rybacki jeziora Studnica na rzece Nieciecza – Nr 1

Obwód rybacki obejmuje wody jeziora Studnica wraz z wodami rzeki Nieciecza na odcinku od miejsca wypływu rzeki z jeziora Studnica do osi przepustu na drodze gminnej biegnącej pomiędzy jeziorami Studnica a Studniczka, oraz wodami dopływów tego jeziora albo tego odcinka rzeki.

391. Obwód rybacki jeziora Studniczka na rzece Nieciecza – Nr 2

Obwód rybacki obejmuje wody jeziora Studniczka wraz z wodami rzeki Nieciecza na odcinku od osi przepustu na drodze gminnej biegnącej pomiędzy jeziorami Studnica a Studniczka do osi przepustu na drodze gminnej Świerczyna – Psie Głowy, oraz wodami dopływów tych jezior albo tego odcinka rzeki.

392. Obwód rybacki jeziora Byszkowo na cieku bez nazwy w zlewni rzeki Nieciecza – Nr 1

Obwód rybacki obejmuje wody jeziora Byszkowo wraz z wodami cieku bez nazwy na odcinku od miejsca wypływu cieku z tego jeziora do osi przepustu na drodze biegnącej wzdłuż wschodniego brzegu tego jeziora, oraz wodami dopływów tego jeziora albo tego odcinka cieku.

393. Obwód rybacki Jeziora Nadarzyckie Długie na cieku bez nazwy w zlewni rzeki Dobrzyca – Nr 1

- Obwód rybacki obejmuje wody Jeziora Nadarzyckie Długie wraz z wodami cieku bez nazwy na odcinku od miejsca wypływu cieku z tego jeziora do osi przepustu na drodze biegnącej pomiędzy jeziorami Nadarzyckie Długie a Busino Duże, oraz wodami dopływów tego jeziora albo tego odcinka cieku.
394. Obwód rybacki jeziora Busino Duże na cieku bez nazwy w zlewni rzeki Dobrzyca – Nr 2
- Obwód rybacki obejmuje wody jeziora Busino Duże (Businowskie) wraz z wodami cieku bez nazwy na odcinku od osi przepustu na drodze biegnącej pomiędzy jeziorami Nadarzyckie Długie a Busino Duże do linii prostej przechodzącej przez punkty położone na lewym i prawym brzegu tego cieku, 200 m poniżej miejsca wypływu cieku z jeziora Busino Duże, oraz wodami dopływów tego jeziora albo tego odcinka cieku.
395. Obwód rybacki jeziora Golce na cieku bez nazwy w zlewni rzeki Dobrzyca – Nr 1
- Obwód rybacki obejmuje wody jeziora Golce wraz z wodami cieku bez nazwy od jego źródeł do ujścia do rzeki Dobrzyca, oraz wodami dopływów tego jeziora albo tego cieku.
396. Obwód rybacki jeziora Lubno na rzece Kłębowianka – Nr 1
- Obwód rybacki obejmuje wody jezior Lubno (Lubańskie) i Bobrowo, wraz z wodami rzeki Kłębowianka od jej źródeł do ujścia do rzeki Dobrzyca, oraz wodami dopływów tych jezior albo tej rzeki.
397. Obwód rybacki jeziora Bytyń Wielki na rzece Piławka – Nr 1
- Obwód rybacki obejmuje wody jezior:
- 1) Bytyń Wielki i Bytyń Mały, wraz z wodami rzeki Piławka na odcinku od miejsca wypływu rzeki z jeziora Bytyń Mały do osi podłużnej mostu w miejscowości Pilów na drodze gminnej Nakielno – Jabłonowo,
 - 2) Rakowe i Piecnik, wraz z wodami cieku bez nazwy na odcinku od miejsca wypływu cieku z Jeziora Rakowe do osi przepustu na drodze krajowej Mirosławiec – Wałcz,
 - 3) Drzewoszewo wraz z wodami cieku bez nazwy na odcinku od osi przepustu na drodze gminnej Drzewoszewo – Jabłonkowo do ujścia do rzeki Piławka
- oraz wodami dopływów tych jezior albo tych odcinków cieków.
398. Obwód rybacki Jeziora Głębokie na cieku bez nazwy w zlewni rzeki Piławka – Nr 1
- Obwód rybacki obejmuje wody Jeziora Głębokie (Mazanowo Duże) wraz z wodami cieku bez nazwy na odcinku od osi przepustu na drodze krajowej Mirosławiec – Wałcz do linii prostej przechodzącej przez punkty położone na lewym i prawym brzegu tego cieku, 100 m poniżej miejsca wypływu cieku z tego jeziora, oraz wodami dopływów tego jeziora albo tego odcinka cieku.
399. Obwód rybacki jeziora Bobkowo na cieku bez nazwy w zlewni rzeki Piławka – Nr 2
- Obwód rybacki obejmuje wody jeziora Bobkowo (Mazanowo Małe) wraz z wodami cieku bez nazwy na odcinku od linii prostej przechodzącej przez punkty położone na lewym i prawym brzegu tego cieku, 100 m poniżej miejsca wypływu cieku z Jeziora Głębokie do osi przepustu na drodze gminnej Drzewoszewo – Jabłonkowo, oraz wodami dopływów tego jeziora albo tego odcinka cieku.
400. Obwód rybacki jeziora Dobino I w zlewni rzeki Dobrzyca – Nr 1
- Obwód obejmuje wody jeziora Dobino I wraz z wodami dopływów tego jeziora.
401. Obwód rybacki jeziora Smolno Duże na rzece Żydówka – Nr 1
- Obwód rybacki obejmuje wody jezior:
- 1) Zamieć Nakielska, Smolno Małe, Smolno Duże i Mielno, wraz z wodami rzeki Żydówka na odcinku od jej źródeł do osi podłużnej mostu kolejowego na trasie Kalisz Pomorski – Wałcz,
 - 2) Dzikowo Duże (Strączno) wraz z wodami cieku bez nazwy na odcinku od jego źródeł do osi przepustu na drodze gminnej Strączno – Nakielno
- oraz wodami dopływów tych jezior albo tych odcinków cieków.
402. Obwód rybacki jeziora Raduń na rzece Żydówka – Nr 2
- Obwód rybacki obejmuje wody jezior:
- 1) Raduń Duży (Dybrzno) wraz z wodami rzeki Żydówka na odcinku od osi przepustu na drodze gminnej Strączno – Nakielno do ujścia do rzeki Piławka,
 - 2) Raduń Mały wraz z wodami cieku bez nazwy łączącego to jezioro z jeziorem Raduń Duży,
 - 3) Zamkowe wraz z wodami cieku bez nazwy od miejsca wypływu cieku z jeziora Chwiram, do miejsca wpływu cieku do jeziora Zamkowe
- oraz wodami dopływów tych jezior albo tych odcinków cieków.

403. Obwód rybacki jeziora Chwiram w zlewni rzeki Żydówka – Nr 1

Obwód rybacki obejmuje wody jeziora Chwiram wraz z wodami dopływów tego jeziora.

404. Obwód rybacki jeziora Chmiel Duży w zlewni rzeki Dobrzyca – Nr 1

Obwód rybacki obejmuje wody jezior: Chmiel Duży, Chmiel Mały, Długie, Żabie, Ostrowieckie Duże, Ostrowieckie Małe, Ostrowieckie Płytkie, Karasiowe i Tupadły, wraz z wodami dopływów tych jezior.

405. Obwód rybacki Jeziora Dobre na rzece Zdbica – Nr 1

Obwód rybacki obejmuje wody jezior:

- 1) Dobre wraz z wodami rzeki Zdbica na odcinku od jej źródeł do osi przepustu na drodze powiatowej Golce – Zdbice,
 - 2) Głodno wraz z wodami cieku bez nazwy na odcinku od miejsca wypływu cieku z tego jeziora do osi przepustu na drodze powiatowej Golce – Zdbice
- oraz wodami dopływów tych jezior albo tych odcinków cieków.

406. Obwód rybacki jeziora Zdbiczno na rzece Zdbica – Nr 2

Obwód rybacki obejmuje wody jezior Zdbiczno i Smolno, wraz z wodami rzeki Zdbica na odcinku od osi przepustu na drodze powiatowej Golce – Zdbice do linii prostej przechodzącej przez punkty położone na lewym i prawym brzegu tej rzeki, 200 m poniżej miejsca wypływu rzeki z tego jeziora, oraz wodami cieku bez nazwy łączącego te jeziora, a także wodami dopływów tych jezior albo tego odcinka rzeki.

407. Obwód rybacki jeziora Lubianka na cieku bez nazwy w zlewni rzeki Dobrzyca – Nr 1

Obwód rybacki obejmuje wody jeziora Lubianka (Ostrowiec Wielki) wraz z wodami cieku bez nazwy od jego źródeł do ujścia do rzeki Dobrzyca, oraz wodami dopływów tego jeziora albo tego cieku.

408. Obwód rybacki Jeziora Głomskie na rzece Głomia – Nr 1

Obwód rybacki obejmuje wody Jeziora Głomskie wraz z wodami rzeki Głomia na odcinku od jej źródeł do osi przepustu na drodze gminnej Zakrzewo – Stara Wiśniewka, oraz wodami dopływów tego jeziora albo tego odcinka rzeki.

409. Obwód rybacki Jeziora Złotowskie na rzece Głomia – Nr 2

Obwód rybacki obejmuje wody jezior:

- 1) Złotowskie (Miejskie) wraz z wodami rzeki Głomia na odcinku od osi przepustu na drodze gminnej Zakrzewo – Stara Wiśniewka do linii prostej przechodzącej przez punkty położone na lewym i prawym brzegu tej rzeki, 200 m poniżej miejsca wypływu rzeki Jeziora Złotowskie,
 - 2) Zaleskie wraz z wodami cieku bez nazwy na odcinku od osi przepustu na drodze gminnej Zalesie – Górzna do miejsca wpływu cieku do Jeziora Złotowskie
- oraz wodami dopływów tych jezior albo tych odcinków cieków.

410. Obwód rybacki jeziora Śmiardówka na cieku bez nazwy w zlewni rzeki Głomia – Nr 1

Obwód rybacki obejmuje wody jeziora Śmiardówka wraz z wodami cieku bez nazwy na odcinku od miejsca wypływu cieku z tego jeziora do osi przepustu na drodze wojewódzkiej Więcbork – Złotów, oraz wodami dopływów tego jeziora albo tego odcinka cieku.

411. Obwód rybacki jeziora Borówno na cieku Skicka Struga – Nr 1

Obwód rybacki obejmuje wody jezior:

- 1) Borówno i Kujan Mały, wraz z wodami cieku Skicka Struga na odcinku od jej źródeł do osi przepustu kolejowego na trasie Złotów – Wersk,
 - 2) Wierchołek (Zielone) wraz z wodami cieku bez nazwy na odcinku od jego źródeł do miejsca wpływu cieku do jeziora Borówno
- oraz wodami dopływów tych jezior albo tych odcinków cieków.

412. Obwód rybacki Jeziora Skickie na cieku Skicka Struga – Nr 2

Obwód rybacki obejmuje wody Jeziora Skickie wraz z wodami cieku Skicka Struga (Kocunia) na odcinku od linii prostej przechodzącej przez punkty położone na lewym i prawym brzegu tego cieku, 100 m powyżej miejsca wpływu cieku do tego jeziora do linii prostej przechodzącej przez punkty położone na lewym i prawym brzegu tego cieku, 300 m powyżej miejsca wpływu cieku do Jeziora Ostrowite, oraz wodami dopływów tego jeziora.

413. Obwód rybacki Jeziora Ostrowite na cieku Skicka Struga – Nr 3

Obwód rybacki obejmuje wody Jeziora Ostrowite wraz z wodami rzeki Skicka Struga (Kocunia) na odcinku od linii prostej przechodzącej przez punkty położone na lewym i prawym brzegu tego cieku, 300 m powyżej miejsca wpływu cieku do tego jeziora do osi podłużnej mostu na

- drodze gminnej Piesno – Rudna, oraz wodami dopływów tego jeziora albo tego odcinka cieku.
414. Obwód rybacki jeziora Sławianowo na cieku Skicka Struga – Nr 4
- Obwód rybacki obejmuje wody jezior: Sławianowo, Moczadła i Piesno, wraz z wodami cieku Skicka Struga (Kocunia) na odcinku od osi podłużnej mostu na drodze gminnej Piesno – Rudna do osi podłużnej mostu na drodze gminnej Buntowo – Sławianowo, oraz wodami dopływów tych jezior albo tego odcinka cieku.
415. Obwód rybacki jeziora Łączyn na cieku bez nazwy w zlewni cieku Skicka Struga – Nr 1
- Obwód rybacki obejmuje wody jeziora Łączyn wraz z wodami cieku bez nazwy na odcinku od miejsca wypływu cieku z tego jeziora do osi przepustu na drodze gminnej Drożyska Wielkie – Zakrzewo, oraz wodami dopływów tego jeziora albo tego odcinka cieku.
416. Obwód rybacki Jeziora Proboszczowskie na cieku bez nazwy w zlewni cieku Skicka Struga – Nr 2
- Obwód rybacki obejmuje wody Jeziora Proboszczowskie (Zakrzewskie) wraz z wodami cieku bez nazwy na odcinku od osi przepustu na drodze gminnej Drożyska Wielkie – Zakrzewo do osi przepustu na drodze powiatowej Kujan – Zakrzewo, oraz wodami dopływów tego jeziora albo tego odcinka cieku.
417. Obwód rybacki Jeziora Zakrzewskie na cieku bez nazwy w zlewni cieku Skicka Struga – Nr 3
- Obwód rybacki obejmuje wody Jeziora Zakrzewskie wraz z wodami cieku bez nazwy na odcinku od osi przepustu na drodze powiatowej Kujan – Zakrzewo do linii prostej przechodzącej przez punkty położone na lewym i prawym brzegu tego cieku, 200 m poniżej miejsca wypływu cieku z tego jeziora, oraz wodami dopływów tego jeziora albo tego odcinka cieku.
418. Obwód rybacki Jeziora Czarcie na cieku bez nazwy w zlewni cieku Skicka Struga – Nr 1
- Obwód rybacki obejmuje wody Jeziora Czarcie wraz z wodami cieku bez nazwy od miejsca wypływu cieku z tego jeziora do ujścia do cieku bez nazwy, stanowiącego dopływ jeziora Borówno.
419. Obwód rybacki Jeziora Stare na cieku bez nazwy w zlewni rzeki Głomia – Nr 1
- Obwód rybacki obejmuje wody Jeziora Stare wraz z wodami cieku bez nazwy na odcinku od jego źródeł do osi przepustu na drodze gminnej Kostrzynek – Stare, oraz wodami dopływów tego jeziora albo tego odcinka cieku.
420. Obwód rybacki Jeziora Wapińskie na cieku bez nazwy w zlewni rzeki Gwda – Nr 1
- Obwód rybacki obejmuje wody Jeziora Wapińskie (Okon-te) wraz z wodami cieku bez nazwy na odcinku od miejsca wypływu cieku z tego jeziora do osi przepustu na drodze gminnej Zelgniewo – Skórka, oraz wodami dopływów tego jeziora albo tego odcinka cieku.
421. Obwód rybacki Jeziora Czarne na cieku bez nazwy w zlewni rzeki Gwda – Nr 1
- Obwód rybacki obejmuje wody Jeziora Czarne wraz z wodami cieku bez nazwy na odcinku od miejsca wypływu cieku z tego jeziora do osi przepustu na drodze gminnej Jeziorki – Leśnictwo Jeziorki.
422. Obwód rybacki jeziora Łachotka na rzece Ruda – Nr 1
- Obwód rybacki obejmuje wody jeziora Łachotka (Lachotka) wraz z wodami rzeki Rudka na odcinku od miejsca wypływu rzeki z tego jeziora do linii prostej przechodzącej przez punkty położone na lewym i prawym brzegu tej rzeki, 200 m powyżej miejsca wpływu rzeki do Jeziora Rudnickie, oraz wodami dopływów jeziora Łachotka albo tego odcinka rzeki.
423. Obwód rybacki jeziora Skrzatusz w zlewni rzeki Gwda – Nr 1
- Obwód rybacki obejmuje wody jeziora Skrzatusz wraz z wodami dopływów tego jeziora.
- XIII. ZLEWNIA RZEKI NOTEĆ NA ODCINKU OD UJŚCIA RZEKI GWDA DO UJŚCIA RZEKI DRAWA
424. Obwód rybacki Jeziora Nowa Wieś Ujska na cieku bez nazwy w zlewni rzeki Noteć – Nr 1
- Obwód rybacki obejmuje wody Jeziora Nowa Wieś Ujska, składającego się z trzech akwenów, wraz z wodami cieku bez nazwy łączącego te akweny, oraz wodami dopływów tych akwenów albo tego cieku.
425. Obwód rybacki jeziora Bąblino na cieku bez nazwy w zlewni rzeki Glinica – Nr 1
- Obwód rybacki obejmuje wody jezior:
- 1) Bąblino,
 - 2) Mositko na cieku bez nazwy w zlewni rzeki Trzcianka
- wraz z wodami dopływów tych jezior.
426. Obwód rybacki Jeziora Sarcze na cieku bez nazwy w zlewni rzeki Trzcianka – Nr 1

- Obwód rybacki obejmuje wody Jeziora Sarcze (Miejskie) wraz z wodami cieku bez nazwy na odcinku od miejsca wypływu cieku z tego jeziora do ujścia do rzeki Trzcianka, oraz wodami dopływów tego jeziora.
427. Obwód rybacki Jeziora Duże na cieku Struga Lubaska – Nr 1
- Obwód rybacki obejmuje wody Jeziora Duże (Lubaskie) wraz z wodami cieku Struga Lubaska na odcinku od jego źródeł do osi przepustu na drodze wojewódzkiej Szamotuły – Czarnków, oraz wodami dopływów tego jeziora albo tego odcinka cieku.
428. Obwód rybacki jeziora Ciszkowo w zlewni rzeki Gulczanka – Nr 1
- Obwód rybacki obejmuje wody jeziora Ciszkowo wraz z wodami dopływów tego jeziora.
429. Obwód rybacki jeziora Bukowo Długie na rzece Bukówka – Nr 1
- Obwód rybacki obejmuje wody jeziora Bukowo Długie wraz z wodami rzeki Bukówka na odcinku od jej źródeł do linii prostej przechodzącej przez punkty położone na lewym i prawym brzegu tej rzeki, 100 m poniżej miejsca wypływu rzeki z tego jeziora.
430. Obwód rybacki jeziora Bukowo Duże na rzece Bukówka – Nr 2
- Obwód rybacki obejmuje wody jeziora Bukowo Duże wraz z wodami rzeki Bukówka na odcinku od linii prostej przechodzącej przez punkty położone na lewym i prawym brzegu tej rzeki, 100 m poniżej miejsca wypływu rzeki z jeziora Bukowo Długie do osi przepustu na drodze gminnej biegnącej wzdłuż południowego brzegu jeziora Bukowo Duże.
431. Obwód rybacki rzeki Bukówka – Nr 3
- Obwód rybacki obejmuje wody rzeki Bukówka na odcinku od osi przepustu na drodze gminnej biegnącej wzdłuż południowego brzegu jeziora Bukowo Duże do ujścia do rzeki Noteć, wraz z wodami jej dopływów na tym odcinku.
432. Obwód rybacki Jeziora Straduńskie na rzece Bukówka – Nr 4
- Obwód rybacki obejmuje wody Jeziora Straduńskie (Smolarskie) wraz z wodami rzeki Bukówka na odcinku od osi przepustu na drodze gminnej w miejscowości Straduń do osi przepustu w miejscowości Rychlicki Młyn, oraz wodami dopływów tego jeziora albo tego odcinka rzeki.
433. Obwód rybacki Jeziora Długie na cieku bez nazwy w zlewni rzeki Bukówka – Nr 1
- Obwód rybacki obejmuje wody Jeziora Długie (Logo) wraz z wodami cieku bez nazwy na odcinku od osi podłużnej mostu na drodze powiatowej Trzcianka – Tuczno do osi przepustu na drodze gminnej w miejscowości Straduń, oraz wodami dopływów tego jeziora albo tego odcinka cieku.
434. Obwód rybacki Jeziora Wołowe na cieku bez nazwy w zlewni rzeki Bukówka – Nr 1
- Obwód rybacki obejmuje wody Jeziora Wołowe wraz z wodami cieku bez nazwy na odcinku od miejsca wypływu cieku z tego jeziora do osi przepustu na drodze powiatowej Wołowe Lasy – Trzcianka.
435. Obwód rybacki jeziora Dzierżąžno na cieku bez nazwy w zlewni rzeki Bukówka – Nr 1
- Obwód rybacki obejmuje wody jeziora Dzierżąžno wraz z wodami cieku bez nazwy na odcinku od miejsca wypływu cieku z tego jeziora do ujścia do rzeki Dzierżązna, oraz wodami dopływów tego jeziora albo tego cieku.

XIV. ZLEWNIĄ RZEKI DRAWA

436. Obwód rybacki Jeziora Długie na rzece Drawa – Nr 1
- Obwód rybacki obejmuje wody jezior: Krzywe, Bagno(Krąg), Długie, Głębokie i Małe, wraz z wodami rzeki Drawa na odcinku od jej źródeł do osi przepustu na drodze powiatowej Kluczewo – Stare Gonno, oraz wodami dopływów tych jezior albo tego odcinka rzeki.
437. Obwód rybacki jeziora Drawsko na rzece Drawa – Nr 2
- Obwód rybacki obejmuje wody jezior:
- 1) Drawsko, Prosino, Żerdno (Srebrne), Rzepowskie i Krosino, wraz z wodami rzeki Drawa na odcinku od osi przepustu na drodze powiatowej Kluczewo – Stare Gonno do osi podłużnej mostu na drodze gminnej Budów – Głęboczek,
 - 2) Dołgie Wielkie, Mątlino (Nątlino), Czaplino i Młyńskie, wraz z wodami cieku bez nazwy na odcinku od miejsca wypływu cieku z Jeziora Dołgie Wielkie do miejsca wpływu cieku do jeziora Drawsko,
 - 3) Pławno Małe (Maniak) i Pławno (Pługowskie), wraz z wodami cieku bez nazwy od jego źródeł do miejsca wpływu cieku do jeziora Drawsko,
 - 4) Sikory Duże i Sikory Małe
- oraz wodami dopływów tych jezior albo tych odcinków cieków.

438. Obwód rybacki rzeki Drawa – Nr 3

Obwód rybacki obejmuje wody rzeki Drawa na odcinku od osi podłużnej mostu na drodze gminnej Budów – Głębocek do linii prostej przechodzącej przez punkty położone na lewym i prawym brzegu tej rzeki, 200 m powyżej miejsca wpływu rzeki do Jeziora Lubie, wraz z wodami jej dopływów na tym odcinku.

439. Obwód rybacki Jeziora Lubie na rzece Drawa – Nr 4

Obwód rybacki obejmuje wody jezior:

- 1) Lubie wraz z wodami rzeki Drawa na odcinku od linii prostej przechodzącej przez punkty położone na lewym i prawym brzegu tej rzeki, 200 m powyżej miejsca wpływu rzeki do tego jeziora do osi podłużnej mostu na drodze gminnej Sienica – Karwice,
 - 2) Wilże (Dzikowo) wraz z wodami cieku bez nazwy na odcinku od miejsca wypływu cieku z tego jeziora do miejsca wpływu cieku do Jeziora Lubie,
 - 3) Jelenie Małe, Jelenie, jezioro bez nazwy i Konotop, wraz z wodami cieku bez nazwy na odcinku od miejsca wypływu cieku z jeziora Jelenie Małe do miejsca wpływu cieku do Jeziora Lubie,
 - 4) Linowo wraz z wodami cieku bez nazwy na odcinku od jego źródeł do miejsca wpływu cieku do Jeziora Lubie,
 - 5) Kańsko, Stawno i Stawno Łąki, wraz z wodami cieku bez nazwy od jego źródeł do miejsca wpływu cieku do Jeziora Lubie
- oraz wodami dopływów tych jezior albo tych odcinków cieków.

440. Obwód rybacki rzeki Drawa – Nr 5

Obwód rybacki obejmuje wody:

- 1) rzeki Drawa na odcinku od osi podłużnej mostu na drodze gminnej Sienica – Karwice do osi podłużnej mostu w miejscowości Prostynia na drodze krajowej Recz – Kalisz Pomorski, wraz z wodami jej dopływów na tym odcinku;
- 2) kanału Prostynia na odcinku od linii prostej przechodzącej przez punkty położone na lewym i prawym brzegu tego kanału, 200 m poniżej miejsca wypływu kanału z jeziora Prostynia do ujścia do rzeki Drawa.

441. Obwód rybacki Jeziora Wielkie Dębno na rzece Drawa – Nr 6

Obwód rybacki obejmuje wody jezior:

- 1) Wielkie Dębno, Małe Dębno, Wiry i Zły Łęg (Strunowo), wraz z wodami rzeki Drawa na odcinku od linii prostej przechodzącej przez punkty położone 100 m powyżej miejsca wpływu rzeki do jeziora Wielkie Dębno do osi podłużnej jazu na połączeniu kanału Prostynia z rzeką Drawa,

- 2) Mielno i Prostynia, wraz z wodami kanału Prostynia na odcinku od miejsca wypływu kanału z jeziora Zły Łęg do linii prostej przechodzącej przez punkty położone na lewym i prawym brzegu tego kanału, 200 m poniżej miejsca wypływu kanału z jeziora Prostynia,

- 3) Jeziorak (Łowickie) wraz z wodami rzeki Drawka od jej źródeł do ujścia do rzeki Drawa,

- 4) Giżyno (Giżno) wraz z wodami rzeki Drawica na odcinku od miejsca wypływu rzeki z tego jeziora do osi przepustu na drodze gminnej w miejscowości Siekiercze, oraz wodami dopływu z jeziora Tarnica na odcinku od osi przepustu na drodze Pomierzyn – Giżyno do miejsca wpływu cieku do jeziora Giżyno,

- 5) Mąkowskie wraz z wodami rzeki Drawica na odcinku od osi podłużnej mostu kolejowego na trasie Kalisz Pomorski – Prostynia do ujścia do rzeki Drawa,

- 6) Szerokie (Szerzyna) i Krzywe Dębsko, wraz z wodami rzeki Słopica na odcinku od linii prostej przechodzącej przez punkty położone na lewym i prawym brzegu tej rzeki, 200 m poniżej miejsca wypływu rzeki z Jeziora Środkowe do linii prostej przechodzącej przez punkty położone na lewym i prawym brzegu tej rzeki, 200 m powyżej miejsca wpływu rzeki do Jeziora Dominikowo Duże,

- 7) Wieliz wraz z wodami rzeki Stawica – Kamionka na odcinku od osi przepustu na drodze gminnej Stara Korytnica – droga krajowa Kalisz Pomorski – Mirosławiec do linii prostej przechodzącej przez punkty położone na lewym i prawym brzegu tej rzeki, 200 m powyżej miejsca wpływu rzeki do Jeziora Nowa Korytnica

– oraz wodami dopływów tych jezior albo tych odcinków cieków.

442. Obwód rybacki rzeki Drawa – Nr 7

Obwód rybacki obejmuje wody rzeki Drawa na odcinku od osi podłużnej mostu w miejscowości Prostynia na drodze krajowej Recz – Kalisz Pomorski do osi podłużnej mostu w rejonie miejsca wpływu rzeki do jeziora Grażyna (Dubie Północne), wraz z wodami jej dopływów na tym odcinku oraz wodami staro rzeczy i innych zbiorników wodnych o ciągłym dopływie lub odpływie do wód tego odcinka, z wyłączeniem wód jeziora Płytkie.

443. Obwód rybacki jeziora Grażyna na rzece Drawa – Nr 8

Obwód rybacki obejmuje wody jezior:

- 1) Grażyna (Dubie Północne) i Adamowo (Dubie Południowe), wraz z wodami rzeki Drawa na odcinku od osi podłużnej mostu w rejonie miejsca wpływu rzeki do jeziora Grażyna (Dubie Północne) do miejsca wypływu rzeki z jeziora Adamowo (Dubie Południowe),

- 2) Piaseczno i Krzywy Róg (Zosino), wraz z wodami cieku bez nazwy od jego źródeł do miejsca wpływu cieku do jeziora Adamowo,

- 3) Kraśnik Duży, Kraśnik Mały, Rybnica (Zdunowo) i Zdanów (Czarne), wraz z wodami rzeki Bagnica od jej źródeł do miejsca wpływu rzeki do jeziora Adamowo
- oraz wodami dopływów tych jezior albo tych odcinków cieków.
444. Obwód rybacki rzeki Drawa – Nr 9
- Obwód rybacki obejmuje położone w granicach Drawieńskiego Parku Narodowego wody:
- 1) rzeki Drawa wraz z wodami jej dopływów: Słopica, Korytnica, Moczal, Sucha, Płociczna Runica i Cieszynka,
 - 2) jezior: Sitno, Zdroje, Jamno, Płociczno, Ostrowieckie i Arkońskie (Świnka)
- oraz wodami dopływów tych odcinków rzek albo tych jezior położonych w granicach Drawieńskiego Parku Narodowego.
445. Obwód rybacki rzeki Drawa – Nr 10
- Obwód rybacki obejmuje wody rzeki Drawa na odcinku od dolnej granicy Drawieńskiego Parku Narodowego do ujścia do rzeki Noteć, wraz z wodami jej dopływów na tym odcinku oraz wodami staro rzeczy i innych zbiorników wodnych o ciągłym bądź okresowym dopływie lub odpływie do wód tego odcinka.
446. Obwód rybacki jeziora Kluczewo na cieku bez nazwy w zlewni rzeki Drawa – Nr 1
- Obwód rybacki obejmuje wody jeziora Kluczewo wraz z wodami cieku bez nazwy na odcinku od miejsca wypływu cieku z tego jeziora do osi przepustu na drodze powiatowej Kluczewo – Stare Gonno, oraz wodami dopływów tego jeziora albo tego odcinka cieku.
447. Obwód rybacki jeziora Kołomąt na cieku bez nazwy w zlewni rzeki Drawa – Nr 1
- Obwód rybacki obejmuje wody jeziora Kołomąt wraz z wodami cieku bez nazwy na odcinku od jego źródeł do miejsca wpływu cieku do jeziora Żerdno, oraz wodami dopływów tego jeziora albo tego cieku.
448. Obwód rybacki Jeziora Nowoworowskie na cieku bez nazwy w zlewni rzeki Drawa – Nr 1
- Obwód rybacki obejmuje wody Jeziora Nowoworowskie wraz z wodami cieku bez nazwy na odcinku od jego źródeł do linii prostej przechodzącej przez punkty położone na lewym i prawym brzegu tego cieku, 200 m poniżej miejsca wypływu cieku z tego jeziora, oraz wodami dopływów tego jeziora albo tego odcinka cieku.
449. Obwód rybacki jeziora Okole Wielkie na cieku bez nazwy w zlewni rzeki Drawa – Nr 1
- Obwód rybacki obejmuje wody jeziora Okole Wielkie wraz z wodami cieku bez nazwy na odcinku od linii prostej przechodzącej przez punkty położone na lewym i prawym brzegu tego cieku, 200 m poniżej miejsca wypływu cieku z jeziora Okółko do osi przepustu na drodze powiatowej Siemczyno – Głębozec, oraz wodami dopływów tego jeziora albo tego odcinka cieku.
450. Obwód rybacki jeziora Dłusko na cieku bez nazwy w zlewni rzeki Drawa – Nr 1
- Obwód rybacki obejmuje wody jezior:
- 1) Dłusko wraz z wodami cieku bez nazwy na odcinku od miejsca wypływu cieku z tego jeziora do osi przepustu na drodze powiatowej Złocieniec – Siecino,
 - 2) Rakowo Małe (Tylne) i Rakowo Duże, wraz z wodami cieku bez nazwy od jego źródeł do ujścia do rzeki Drawa,
 - 3) Okółko wraz z wodami cieku bez nazwy łączącego jezioro Okółko z jeziorem Okole Wielkie na odcinku od miejsca wypływu cieku z jeziora Okółko do osi przepustu na drodze gminnej biegnącej pomiędzy tymi jeziorami,
 - 4) Czarne Małe i Leśniczówek
- oraz wodami dopływów tych jezior albo tych odcinków cieków.
451. Obwód rybacki jeziora Wąsosze na cieku Wąsawa – Nr 1
- Obwód rybacki obejmuje wody jezior:
- 1) Wąsosze, Dolne i Górne, wraz z wodami rzeki Wąsawa na odcinku od jej źródeł do osi podłużnej mostu na drodze gminnej Soloszyn – Bobrowo,
 - 2) Malaszewo wraz z wodami cieku bez nazwy łączącego to jezioro z rzeką Drawa,
 - 3) Wilczkowo wraz z wodami cieku bez nazwy na odcinku od miejsca wypływu cieku z tego jeziora do linii prostej przechodzącej przez punkty położone na lewym i prawym brzegu tego cieku, 300 m poniżej tego miejsca wypływu,
 - 4) Darskowo (Zieleniec) i Kosobudy (Chociebądz Wielki)
- oraz wodami dopływów tych jezior albo tych odcinków cieków.
452. Obwód rybacki jeziora Kozy na cieku bez nazwy w zlewni cieku Wąsawa – Nr 1
- Obwód rybacki obejmuje wody jeziora Kozy wraz z wodami cieku bez nazwy na odcinku od miejsca wypływu cieku z tego jeziora do osi przepustu na drodze gminnej

- w miejscowości Bobrowo, oraz wodami dopływów tego jeziora albo tego odcinka ciek.
453. Obwód rybacki jeziora Siecino na rzece Rakon – Nr 1
- Obwód rybacki obejmuje wody jezior:
- 1) Siecino i Tuczo (Barczaka), wraz z wodami rzeki Rakon na odcinku od jej źródeł do osi podłużnej mostu na drodze powiatowej Złoceniec – Ostrowice,
 - 2) Skąpe i Morzysław (Marcowe), wraz z wodami ciek bez nazwy łączącego te jeziora, z wyłączeniem wód położonego na nim jeziora Morzysław Mały,
 - 3) Kleszczno i Kleszczno Małe,
 - 4) Gawrończe, Ostrowiec i Dołgie, wraz z wodami rzeki Kokna na odcinku od jej źródeł do linii prostej przechodzącej przez punkty położone na lewym i prawym brzegu tej rzeki, 200 m poniżej miejsca wypływu rzeki z Jeziora Dołgie,
 - 5) Niecino Małe, Niecino Duże i Gielno, wraz z wodami ciek bez nazwy łączącego te jeziora
- oraz wodami dopływów tych jezior albo tych odcinków cieków.
454. Obwód rybacki jeziora Okra na ciek bez nazwy w zlewni rzeki Drawa – Nr 1
- Obwód rybacki obejmuje wody jeziora Okra (Okunino) wraz z wodami ciek bez nazwy od miejsca wypływu ciek z tego jeziora do ujścia do rzeki Drawa, oraz wodami dopływów tego jeziora albo etgo odcinka ciek.
455. Obwód rybacki jeziora Słowinko na ciek bez nazwy w zlewni rzeki Drawa – Nr 1
- Obwód rybacki obejmuje wody jeziora Słowinko wraz z wodami ciek bez nazwy na odcinku od jego źródeł do ujścia do ciek Łącznik, wpływającego do jeziora Wilże (Dzikowo), oraz wodami dopływów tego jeziora albo tego ciek.
456. Obwód rybacki jeziora Bucież Mały na ciek bez nazwy w zlewni rzeki Drawa – Nr 1
- Obwód rybacki obejmuje wody jeziora Bucież Mały wraz z wodami ciek bez nazwy łączącego to jezioro z jeziorem Jelenie Małe.
457. Obwód rybacki jeziora Konotop Mały na ciek bez nazwy w zlewni rzeki Drawa – Nr 1
- Obwód rybacki obejmuje wody jeziora Konotop Mały wraz z wodami ciek bez nazwy łączącego to jezioro z jeziorem Konotop Duży.
458. Obwód rybacki jeziora Brzeźno na ciek bez nazwy w zlewni rzeki Drawa – Nr 1
- Obwód rybacki obejmuje wody jeziora Brzeźno wraz z wodami ciek bez nazwy na odcinku od jego źródeł do linii prostej przechodzącej przez punkty położone na lewym i prawym brzegu tego ciek, 200 m poniżej miejsca wypływu ciek z tego jeziora, oraz wodami dopływów tego jeziora albo tego odcinka ciek.
459. Obwód rybacki jeziora Okoń Duży na ciek bez nazwy w zlewni rzeki Drawa – Nr 1
- Obwód rybacki obejmuje wody jeziora Okoń Duży (Okunie) wraz z wodami ciek bez nazwy łączącego to jezioro z Jeziorem Lubie, oraz wodami dopływów tego jeziora albo tego ciek.
460. Obwód rybacki jeziora Żabiak w zlewni rzeki Drawa – Nr 1
- Obwód rybacki obejmuje wody jeziora Żabiak (Płociczno) wraz z wodami dopływów tego jeziora.
461. Obwód rybacki Jeziora Studnickie na ciek Studzienica – Nr 1
- Obwód rybacki obejmuje wody Jeziora Studnickie (Studzieniec) wraz z wodami ciek Studzienica od jego źródeł do ujścia do rzeki Drawa, wraz z wodami dopływów tego jeziora albo tego ciek.
462. Obwód rybacki jeziora Binowo na ciek bez nazwy w zlewni rzeki Drawa – Nr 1
- Obwód rybacki obejmuje wody jeziora Binowo wraz z wodami ciek bez nazwy od miejsca wypływu ciek z tego jeziora do ujścia do rzeki Drawa.
463. Obwód rybacki jeziora Koźlanka na ciek bez nazwy w zlewni rzeki Drawa – Nr 1
- Obwód rybacki obejmuje wody jeziora Koźlanka wraz z wodami ciek bez nazwy od miejsca wypływu ciek z tego jeziora do ujścia do rzeki Drawa.
464. Obwód rybacki Jeziora Diable na ciek bez nazwy w zlewni rzeki Drawa – Nr 1
- Obwód rybacki obejmuje wody Jeziora Diable wraz z wodami ciek bez nazwy na odcinku od jego źródeł do osi przepustu na drodze powiatowej Jaworze – Oleszno.
465. Obwód rybacki jeziora Kleszczno na ciek bez nazwy w zlewni rzeki Drawa – Nr 1
- Obwód rybacki obejmuje wody jezior:

- 1) Kleszczno wraz z wodami cieką bez nazwy od jego źródeł do ujścia do rzeki Drawa,
 - 2) Marglowe (Kacze) wraz z wodami cieką bez nazwy na odcinku od jego źródeł do ujścia do rzeki Drawa,
 - 3) Bliźniacze I (Mały Ząb) i Bliźniacze II (Czarny Ząb), wraz z wodami cieką bez nazwy od miejsca wypływu cieką z Jeziora Bliźniacze I do ujścia do rzeki Drawa
- oraz wodami dopływów tych jezior albo tych odcinków cieków.
466. Obwód rybacki jeziora Pożrzadło na rzece Głęboka – Nr 1
- Obwód rybacki obejmuje wody jeziora Pożrzadło wraz z wodami rzeki Głęboka na odcinku od jej źródeł do osi przepustu na drodze gminnej Sulibórz – Botrowo, oraz wodami dopływów tego jeziora albo tego odcinka rzeki.
467. Obwód rybacki Jeziora Zalane na rzece Głęboka – Nr 2
- Obwód rybacki obejmuje wody Jeziora Zalane wraz z wodami rzeki Głęboka na odcinku od osi przepustu na drodze gminnej Sulibórz – Botrowo do osi przepustu na drodze powiatowej Sulibórz – Jaworze, oraz wodami dopływów tego jeziora albo tego odcinka rzeki.
468. Obwód rybacki Jeziora Głębokie na rzece Głęboka – Nr 3
- Obwód rybacki obejmuje wody Jeziora Głębokie wraz z wodami rzeki Głęboka na odcinku od osi przepustu na drodze powiatowej Sulibórz – Jaworze do osi podłużnej mostu na drodze gminnej Nętkowo – Głębokie.
469. Obwód rybacki jeziora Trzebuń na rzece Głęboka – Nr 4
- Obwód rybacki obejmuje wody jezior Pańskie i Trzebuń, wraz z wodami rzeki Głęboka na odcinku od osi podłużnej mostu na drodze gminnej Żółwino – Jaworze do ujścia do rzeki Drawa, oraz wodami dopływów tych jezior albo tego odcinka rzeki.
470. Obwód rybacki jeziora Baba na cieką bez nazwy w zlewni cieką Krzywa – Nr 1
- Obwód rybacki obejmuje wody jeziora Baba wraz z wodami cieką bez nazwy na odcinku od miejsca wypływu cieką z tego jeziora do miejsca wpływu cieką do Jeziora Jawore.
471. Obwód rybacki Jeziora Generalskie na cieką Krzywa – Nr 1
- Obwód rybacki obejmuje wody Jeziora Generalskie wraz z wodami cieką Krzywa na odcinku od jego źródeł do osi podłużnej mostu na drodze powiatowej Jaworze – Oleszno.
472. Obwód rybacki Jeziora Jawore na cieką Krzywa – Nr 2
- Obwód rybacki obejmuje wody Jeziora Jawore wraz z wodami cieką Krzywa na odcinku od osi podłużnej mostu na drodze powiatowej Jaworze – Oleszno do miejsca wpływu cieką do Jeziora Palowskie.
473. Obwód rybacki Jeziora Palowskie na cieką Krzywa – Nr 3
- Obwód rybacki obejmuje wody Jeziora Palowskie wraz z wodami cieką Krzywa na odcinku od miejsca wypływu cieką z tego jeziora do linii prostej przechodzącej przez punkty położone na lewym i prawym brzegu cieką, 300 m poniżej tego miejsca wypływu.
474. Obwód rybacki jeziora Dudek na cieką Krzywa – Nr 4
- Obwód rybacki obejmuje wody jeziora Dudek wraz z wodami cieką Krzywa na odcinku od linii prostej przechodzącej przez punkty położone na lewym i prawym brzegu tego cieką, 300 m poniżej miejsca wypływu cieką z Jeziora Palowskie, do ujścia do rzeki Głęboka.
475. Obwód rybacki Jeziora Wilcze na cieką bez nazwy w zlewni rzeki Głęboka – Nr 1
- Obwód rybacki obejmuje wody Jeziora Wilcze wraz z wodami cieką bez nazwy od jego źródeł do ujścia do cieką Krzywa.
476. Obwód rybacki jeziora Za Dywizją na cieką bez nazwy w zlewni rzeki Głęboka – Nr 1
- Obwód rybacki obejmuje wody jezior:
- 1) Za Dywizją i Jodnik, wraz z wodami cieką bez nazwy łączącego te jeziora;
 - 2) Trzebuńko wraz z wodami cieką bez nazwy na odcinku od miejsca wypływu cieką z tego jeziora do osi przepustu na drodze powiatowej Jaworze – Prostynia.
477. Obwód rybacki Jeziora Żółwińskie na cieką bez nazwy w zlewni rzeki Głęboka – Nr 1
- Obwód rybacki obejmuje wody Jeziora Żółwińskie (Żółwino) wraz z wodami cieką bez nazwy od miejsca wypływu cieką z tego jeziora do ujścia do rzeki Głęboka, oraz wodami dopływów tego jeziora albo tego cieką.
478. Obwód rybacki jeziora Bobrowo Wielkie na rzece Drawica – Nr 1
- Obwód rybacki obejmuje wody jezior:
- 1) Smugi (Krężno), Bobrowo Wielkie, Bobrowo Małe i Młyńskie, wraz z wodami rzeki Drawica na odcinku od osi przepustu na drodze gminnej w miejscowości Siekiercze do linii prostej prostopadłej do prawego

brzegu rzeki Drawica przechodzącej przez punkt osi wylotu kolektora ściekowego z byłej mleczarni, przecinającego ulicę Leśną w miejscowości Kalisz Pomorski,

- 2) Tarnica wraz z wodami cieku bez nazwy na odcinku od jego źródeł do osi przepustu na drodze gminnej Pomierzyn – Giżyno,
 - 3) Lasek wraz z wodami cieku bez nazwy na odcinku od jego źródeł do ujścia do rzeki Drawica,
 - 4) Orle Małe wraz z wodami cieku bez nazwy łączącego to jezioro z Jeziorem Orle Wielkie, na odcinku od osi przepustu na drodze gminnej Łowicz Wałecki – Giżyno do miejsca wpływu cieku do Jeziora Orle Małe
- oraz wodami dopływów tych jezior albo tych odcinków cieków.

479. Obwód rybacki rzeki Drawica – Nr 2

Obwód rybacki obejmuje wody rzeki Drawica na odcinku od linii prostej prostopadłej do prawego brzegu rzeki Drawica przechodzącej przez punkt osi wylotu kolektora ściekowego z byłej mleczarni, przecinającego ulicę Leśną w miejscowości Kalisz Pomorski do osi podłużnej mostu kolejowego na trasie Kalisz Pomorski – Prostynia, wraz z wodami jej dopływów na tym odcinku.

480. Obwód rybacki Jeziora Dominikowo Duże na rzece Słopica – Nr 1

Obwód rybacki obejmuje wody jezior:

- 1) Śródkowe (Mszanek) wraz z wodami rzeki Słopica na odcinku od miejsca wypływu rzeki z tego jeziora do linii prostej przechodzącej przez punkty położone na lewym i prawym brzegu tej rzeki, 200 m poniżej tego miejsca wypływu,
 - 2) Dominikowo Duże wraz z wodami rzeki Słopica na odcinku od linii prostej przechodzącej przez punkty położone na lewym i prawym brzegu tej rzeki, 200 m powyżej miejsca wpływu rzeki do tego jeziora do granicy Drawieńskiego Parku Narodowego,
 - 3) Dominikowo Małe (Chomętowskie) wraz z wodami cieku bez nazwy od jego źródeł do ujścia do rzeki Słopica
- oraz wodami dopływów tych jezior albo tych odcinków cieków.

481. Obwód rybacki Jeziora Studnickie na rzece Korytnica – Nr 1

Obwód rybacki obejmuje wody jezior:

- 1) Harcerskie (Gniewosz) i Studnickie, wraz z wodami rzeki Korytnica na odcinku od miejsca wypływu rzeki z Jeziora Harcerskie do linii prostej przechodzącej przez punkty położone na lewym i prawym brzegu tej rzeki, 200 m powyżej miejsca wpływu rzeki do Jeziora Nowa Korytnica,

- 2) Orle Wielkie wraz z wodami cieku bez nazwy, łączącego to jezioro z Jeziorem Orle Małe, na odcinku od osi przepustu na drodze gminnej Łowicz Wałecki – Giżyno do miejsca wpływu cieku do Jeziora Orle Wielkie,
 - 3) Hanki (Ceglane) wraz z wodami cieku bez nazwy na odcinku od jego źródeł do osi przepustu na drodze biegnącej wzdłuż zachodniego brzegu tego jeziora,
 - 4) Łeknica, Sadowo Małe i Sarnie, wraz z wodami cieku Zgnilec na odcinkach od jego źródeł do miejsca wpływu cieku do Jeziora Sadowskie oraz od miejsca wypływu cieku z Jeziora Sadowskie do osi przepustu na drodze gminnej Płociczno – Stara Korytnica
- oraz wodami dopływów tych jezior albo tych odcinków cieków.

482. Obwód rybacki Jeziora Nowa Korytnica na rzece Korytnica – Nr 2

Obwód rybacki obejmuje wody Jeziora Nowa Korytnica wraz z wodami rzeki Korytnica na odcinku od linii prostej przechodzącej przez punkty położone na lewym i prawym brzegu tej rzeki, 200 m powyżej miejsca wpływu rzeki do tego jeziora do granicy Drawieńskiego Parku Narodowego, oraz wodami rzeki Kamionka na odcinku od miejsca wpływu rzeki do tego jeziora, do linii prostej przechodzącej przez punkty położone na lewym i prawym brzegu tej rzeki, 200 m powyżej tego miejsca wpływu.

483. Obwód rybacki jeziora Kosiakowo na cieku bez nazwy w zlewni rzeki Korytnica – Nr 1

Obwód rybacki obejmuje wody jezior:

- 1) Kosiakowo wraz z wodami cieku bez nazwy na odcinku od miejsca wypływu cieku z tego jeziora do linii prostej przechodzącej przez punkty położone na lewym i prawym brzegu tego cieku, 200 m poniżej tego miejsca wypływu,
 - 2) Sadowskie (Sadowo),
 - 3) Lubicz i Lubicz Mały, wraz z wodami cieku bez nazwy (w zlewni rzeki Płociczna) na odcinku od jego źródeł do ujścia do rzeki Płociczna,
 - 4) Krępa wraz z wodami cieku bez nazwy (w zlewni rzeki Płociczna) na odcinku od miejsca wypływu cieku z tego jeziora do linii prostej przechodzącej przez punkty położone na lewym i prawym brzegu tego cieku, 200 m poniżej tego miejsca wypływu
- oraz wodami dopływów tych jezior albo tych odcinków cieków.

484. Obwód rybacki Jeziora Mała Korytnica na cieku bez nazwy w zlewni rzeki Korytnica – Nr 1

Obwód rybacki obejmuje wody jezior:

- 1) Kuczkowo wraz z wodami cieku bez nazwy od miejsca wypływu cieku z tego jeziora, do ujścia do rzeki Kamionka,
 - 2) Mała Korytnica
 - oraz wodami dopływów tych jezior albo tego odcinka cieku.
485. Obwód rybacki jeziora Łowicz na rzece Stawica – Nr 1
- Obwód rybacki obejmuje wody jeziora Łowicz wraz z wodami rzeki Stawica na odcinku od jej źródeł do osi przepustu na drodze gminnej Stara Korytnica – droga krajowa Kalisz Pomorski – Mirosławiec, oraz wodami dopływów tego jeziora albo tego odcinka rzeki.
486. Obwód rybacki jeziora bez nazwy w zlewni rzeki Stawica – Nr 1
- Obwód rybacki obejmuje wody jeziora bez nazwy wraz z wodami cieku bez nazwy od miejsca wypływu cieku z tego jeziora do ujścia do rzeki Stawica.
487. Obwód rybacki jeziora Pieradz na cieku bez nazwy w zlewni rzeki Stawica – Nr 1
- Obwód rybacki obejmuje wody jeziora Pieradz wraz z wodami cieku bez nazwy od miejsca wypływu cieku z tego jeziora do osi przepustu na drodze gminnej w miejscowości Biały Zdrój.
488. Obwód rybacki jeziora Ostrowiec na rzece Moczal – Nr 1
- Obwód rybacki obejmuje wody jeziora Ostrowiec (Muli-ste) wraz z wodami rzeki Moczal na odcinku od miejsca wypływu rzeki z tego jeziora do granicy Drawieńskiego Parku Narodowego, oraz wodami cieku bez nazwy na odcinku od osi przepustu na drodze powiatowej Wygon – Zatom do miejsca wpływu cieku do tego jeziora, a także wodami dopływów tego jeziora albo tych odcinków cieków.
489. Obwód rybacki jeziora Radęcino na rzece Sucha – Nr 1
- Obwód rybacki obejmuje wody jezior Krzywe (Łasko Krzywe) i Radęcino, wraz z wodami rzeki Sucha na odcinku od miejsca wypływu rzeki z tego jeziora do granicy Drawieńskiego Parku Narodowego, oraz wodami dopływów tych jezior albo tego odcinka rzeki.
490. Obwód rybacki jeziora Perkosz na cieku bez nazwy w zlewni rzeki Drawa – Nr 1
- Obwód rybacki obejmuje wody jeziora Perkosz wraz z wodami cieku bez nazwy na odcinku od miejsca wypływu cieku z tego jeziora do linii prostej przechodzącej przez punkty położone na lewym i prawym brzegu tego cieku, 200 m poniżej tego miejsca wypływu.
491. Obwód rybacki Jeziora Głębokie na cieku bez nazwy w zlewni rzeki Drawa – Nr 1
- Obwód rybacki obejmuje wody Jeziora Głębokie (Borowe) wraz z wodami cieku bez nazwy od jego źródeł do ujścia do rzeki Drawa.
492. Obwód rybacki rzeki Płociczna – Nr 1
- Obwód rybacki obejmuje wody rzeki Płociczna na odcinku od jej źródeł do granicy Drawieńskiego Parku Narodowego, wraz z wodami jej dopływów na tym odcinku.
493. Obwód rybacki jeziora Lubiatowo na rzece Runica – Nr 1
- Obwód rybacki obejmuje wody jezior: Lubiatowo (Liptowskie), Zamkowe i Tuczo, wraz z wodami rzeki Runica na odcinku od jej źródeł do linii prostej przechodzącej przez punkty położone na lewym i prawym brzegu tej rzeki, 200 m poniżej miejsca wypływu rzeki z jeziora Tuczo, oraz wodami dopływów tych jezior albo tego odcinka rzeki.
494. Obwód rybacki jeziora Miłogoszcz Wielka na cieku bez nazwy w zlewni rzeki Runica – Nr 1
- Obwód rybacki obejmuje wody jezior:
- 1) Miłogoszcz Wielka,
 - 2) Proboszczowskie (Wilka, Modrzenko) wraz z wodami cieku bez nazwy na odcinku od miejsca wypływu cieku z tego jeziora do osi przepustu na drodze wojewódzkiej Człopa – Mirosławiec,
 - 3) Strzalinny wraz z wodami cieku bez nazwy na odcinku od miejsca wypływu cieku z tego jeziora do miejsca wpływu cieku do Jeziora Lubiatowo
- oraz wodami dopływów tych jezior albo tych odcinków cieków.
495. Obwód rybacki Jeziora Wielki Staw na rzece Cieszynka – Nr 1
- Obwód rybacki obejmuje wody jezior:
- 1) Wielki Staw (Młyńskie) wraz z wodami rzeki Cieszynka na odcinku od jej źródeł do linii prostej przechodzącej przez punkty położone na lewym i prawym brzegu tej rzeki, 100 m powyżej miejsca wpływu rzeki do jeziora Kamień,
 - 2) Miejskie wraz z wodami cieku bez nazwy na odcinku od miejsca wypływu cieku z tego jeziora do ujścia do rzeki Cieszynka
- oraz wodami dopływów tych jezior albo tych odcinków cieków.
496. Obwód rybacki jeziora Załom na rzece Cieszynka – Nr 2

- Obwód rybacki obejmuje wody jezior: Kamień, Załom i Dubie (Dąbie), wraz z wodami rzeki Cieszynka na odcinku od linii prostej przechodzącej przez punkty położone na lewym i prawym brzegu tej rzeki, 100 m powyżej miejsca wpływu rzeki do jeziora Kamień do granicy Drawieńskiego Parku Narodowego.
497. Obwód rybacki jeziora Bukowo Długie na cieku bez nazwy w zlewni rzeki Cieszynka – Nr 1
- Obwód rybacki obejmuje wody jeziora Bukowo Długie wraz z wodami cieku bez nazwy na odcinku od miejsca wypływu cieku z tego jeziora do ujścia do rzeki Cieszynka.
498. Obwód rybacki jeziora Przytyk Duży na cieku bez nazwy w zlewni rzeki Cieszynka – Nr 1
- Obwód rybacki obejmuje wody jeziora Przytyk Duży wraz z wodami cieku bez nazwy na odcinku od miejsca wypływu cieku z tego jeziora do ujścia do rzeki Cieszynka.
499. Obwód rybacki Jeziora Kościelne na rzece Ogardna – Nr 1
- Obwód rybacki obejmuje wody jezior: Kościelne (Piaseczno), Paprzyca, Paprzyca Średnia, Stobińskie i Młotkowo, wraz z wodami rzeki Ogardna na odcinku od jej źródeł do osi przepustu na drodze gminnej w miejscowości Bożejewko, oraz wodami dopływów tych jezior albo tego odcinka rzeki.
500. Obwód rybacki jeziora Górzno na cieku Mierzęcka Struga – Nr 1
- Obwód rybacki obejmuje wody jeziora Górzno wraz z wodami cieku Mierzęcka Struga (Ogardna) na odcinku od osi przepustu na drodze gminnej w miejscowości Bożejewko do osi przepustu w miejscowości Ogardzki Młyn na drodze gminnej Ogardy – Kolsk, oraz wodami dopływów tego jeziora albo tego odcinka cieku.
501. Obwód rybacki jeziora Osiek na cieku Mierzęcka Struga – Nr 2
- Obwód rybacki obejmuje wody jezior:
- 1) Ogardzka Odnoga, Osiek i Ługi (Żabie), wraz z wodami cieku Mierzęcka Struga na odcinku od osi przepustu w miejscowości Ogardzki Młyn na drodze gminnej Ogardy – Kolsk do osi przepustu kolejowego na trasie Dobiegniew – Choszczno,
 - 2) Brodzisz, Słowa, Lipie, Kokno, Kokienko, Tartak i Błotne, wraz z wodami cieków bez nazwy łączących te jeziora, oraz wodami cieku łączącego Jezioro Błotne z jeziorem Osiek,
 - 3) Mały Osiek i Urszulanka, wraz z wodami cieków bez nazwy łączących te jeziora z ciekami Mierzęcka Struga – oraz wodami dopływów tych jezior albo tych odcinków cieków.
502. Obwód rybacki Jeziora Wielgie na cieku Mierzęcka Struga – Nr 3
- Obwód rybacki obejmuje wody jezior:
- 1) Wielgie wraz z wodami cieku Mierzęcka Struga na odcinku od osi przepustu kolejowego na trasie Dobiegniew – Choszczno do osi podłużnej mostu w miejscowości Dobiegniew na drodze krajowej Dobiegniew – Człopa,
 - 2) Rolewice i Małe (Kukwa), wraz z wodami cieków bez nazwy łączących te jeziora z Jeziorem Wielgie,
 - 3) Nadolinek (Madolinka)
- oraz wodami dopływów tych jezior albo tych odcinków cieków.
503. Obwód rybacki cieku Mierzęcka Struga – Nr 4
- Obwód rybacki obejmuje wody cieku Mierzęcka Struga na odcinku od osi podłużnej mostu w miejscowości Dobiegniew na drodze krajowej Dobiegniew – Człopa do ujścia do rzeki Drawa, wraz z wodami jezior Chrapów Mały i Łęczyn (Sandaczowe), oraz wodami dopływów tego odcinka cieku albo tych jezior.
504. Obwód rybacki jeziora Bierzwnik na cieku bez nazwy w zlewni cieku Mierzęcka Struga – Nr 1
- Obwód rybacki obejmuje wody jezior:
- 1) Bierzwnik wraz z wodami cieku bez nazwy na odcinku od jego źródeł do osi przepustu na drodze powiatowej Ogardy – Bierzwnik,
 - 2) Szypa
- oraz wodami dopływów tych jezior albo tego odcinka cieku.
505. Obwód rybacki Jeziora Myśliwskie na cieku bez nazwy w zlewni cieku Mierzęcka Struga – Nr 2
- Obwód rybacki obejmuje wody jeziora Myśliwskie wraz z wodami cieku bez nazwy na odcinku od osi przepustu na drodze powiatowej Ogardy – Bierzwnik do linii prostej przechodzącej przez punkty położone na lewym i prawym brzegu tego cieku, 250 m poniżej miejsca wypływu cieku z tego jeziora, oraz wodami dopływów tego jeziora albo tego odcinka cieku.
506. Obwód rybacki jeziora Zawodzie Duże na cieku bez nazwy w zlewni cieku Mierzęcka Struga – Nr 1
- Obwód rybacki obejmuje wody jezior Zawodzie Duże i Zawodzie Średnie, wraz z wodami cieku bez nazwy

- łączącego te jeziora, oraz wodami dopływów tych jezior albo tego cieku.
507. Obwód rybacki jeziora Rakowo na rzece Koczyńska – Nr 1
- Obwód rybacki obejmuje wody jeziora Rakowo wraz z wodami rzeki Koczyńska na odcinku od miejsca wypływu rzeki z tego jeziora do linii prostej przechodzącej przez punkty położone na lewym i prawym brzegu tej rzeki, 100 m poniżej tego miejsca wypływu, oraz wodami dopływów tego jeziora albo tego odcinka cieku.
508. Obwód rybacki Jeziora Bukowskie na rzece Koczyńska – Nr 2
- Obwód rybacki obejmuje wody jezior:
- 1) Bukowskie (Wielkie Objezierze), Kosino, Starzyce i Kuchta (Kuchnia), wraz z wodami rzeki Koczyńska na odcinku od linii prostej przechodzącej przez punkty położone na lewym i prawym brzegu tej rzeki, 100 m poniżej miejsca wypływu rzeki z jeziora Rakowo do osi przepustu na drodze wojewódzkiej Dobięgniew – Choszczno,
 - 2) Objezierze wraz z wodami cieku bez nazwy łączącego to jezioro z Jeziorem Bukowskie
- oraz wodami dopływów tych jezior albo tych odcinków cieków.
509. Obwód rybacki Jeziora Kłodzińskie w zlewni rzeki Koczyńska – Nr 1
- Obwód rybacki obejmuje wody Jeziora Kłodzińskie (Przekolno) wraz z wodami dopływów tego jeziora.
510. Obwód rybacki Jeziora Długie na cieku bez nazwy w zlewni rzeki Koczyńska – Nr 1
- Obwód rybacki obejmuje wody jezior Długie i Rosiczka, wraz z wodami cieku bez nazwy na odcinku od jego źródeł do osi przepustu na drodze gminnej Czapliska – Wygon, oraz wodami dopływów tych jezior albo tego odcinka cieku.
511. Obwód rybacki Jeziora Wielkie Wyrwy na cieku bez nazwy w zlewni rzeki Koczyńska – Nr 2
- Obwód rybacki obejmuje wody jezior:
- 1) Wielkie Wyrwy (Przytoczno) wraz z wodami cieku bez nazwy na odcinku od osi przepustu na drodze gminnej Czapliska – Wygon do osi przepustu na drodze powiatowej Bierzwnik – Łasko,
 - 2) Brzegi (Rosochate) i Smolary (Niesobia), wraz z wodami cieku bez nazwy na odcinku od osi przepustu na drodze gminnej Płoszkowo – Brzeziny do miejsca wpływu cieku do Jeziora Wielkie Wydry,
- 3) Łasko Okrągłe wraz z wodami cieku bez nazwy łączącego to jezioro z Jeziorem Wielkie Wyrwy
- oraz wody dopływów tych jezior albo tych odcinków cieków.
512. Obwód rybacki jeziora Breń na cieku bez nazwy w zlewni rzeki Koczyńska – Nr 3
- Obwód rybacki obejmuje wody jeziora Breń wraz z wodami cieku bez nazwy na odcinku od osi przepustu na drodze powiatowej Bierzwnik – Łasko do osi przepustu na drodze wojewódzkiej Dobięgniew – Choszczno, oraz wodami dopływów tego jeziora albo tego odcinka cieku.
513. Obwód rybacki jeziora Piaski na cieku bez nazwy w zlewni rzeki Koczyńska – Nr 1
- Obwód rybacki obejmuje wody jeziora Piaski wraz z wodami cieku bez nazwy na odcinku od miejsca wypływu cieku z tego jeziora do osi przepustu na drodze powiatowej Wygon – Zatom, oraz wodami dopływów tego jeziora albo tego odcinka cieku.
514. Obwód rybacki jeziora Zdrojno na cieku bez nazwy w zlewni rzeki Koczyńska – Nr 1
- Obwód rybacki obejmuje wody jezior: Zdrojno, Zdroje, Zieleniewo Duże, Ramka Mała, Ramka Duża, Głębokie i Chłodnickie, wraz z wodami cieku bez nazwy na odcinku od miejsca wypływu cieku z Jeziora Chłodnickie do osi przepustu na drodze gminnej Płoszkowo – Brzeziny, oraz wodami cieków bez nazwy łączących te jeziora, a także wodami dopływów tych jezior albo tych odcinków cieków.
515. Obwód rybacki jeziora Słowin na cieku bez nazwy w zlewni rzeki Koczyńska – Nr 1
- Obwód rybacki obejmuje wody jeziora Słowin (Sławka) wraz z wodami cieku bez nazwy od jego źródeł do ujścia do rzeki Koczyńska, oraz wodami dopływów tego jeziora albo tego cieku.
516. Obwód rybacki jeziora Słonowo na cieku bez nazwy w zlewni cieku Mierzęcka Struga – Nr 1
- Obwód obejmuje wody jeziora Słonowo (Słonów) wraz z wodami cieku bez nazwy od miejsca wypływu cieku z tego jeziora do ujścia do cieku Mierzęcka Struga, oraz wodami dopływów tego jeziora albo tego cieku.
517. Obwód rybacki jeziora Wołogoszcz Duży na cieku bez nazwy w zlewni cieku Mierzęcka Struga – Nr 1
- Obwód rybacki obejmuje wody jezior Wołogoszcz Duży (Sława) i Wołogoszcz Średni, wraz z wodami cieku bez nazwy na odcinku od miejsca wypływu cieku z jeziora Wołogoszcz Duży do osi podłużnej kładki w miejscowości

- Wołogoszcz na drodze gminnej Chrapów – Wołogoszcz, oraz wodami dopływów tych jezior albo tego odcinka cieku.
518. Obwód rybacki jeziora Wołogoszcz Mały na cieku bez nazwy w zlewni cieku Mierzęcka Struga – Nr 2
- Obwód rybacki obejmuje wody jeziora Wołogoszcz Mały wraz z wodami cieku bez nazwy na odcinku od osi podłużnej kładki w miejscowości Wołogoszcz na drodze gminnej Chrapów – Wołogoszcz do osi przepustu na drodze krajowej Dobiegniew – Człopa, oraz wodami dopływów tego jeziora albo tego odcinka cieku.
519. Obwód rybacki jeziora Kotlina na cieku bez nazwy w zlewni cieku Mierzęcka Struga – Nr 1
- Obwód rybacki obejmuje wody jeziora Kotlina wraz z wodami cieku bez nazwy na odcinku od osi przepustu na drodze krajowej Dobiegniew – Człopa do ujścia do cieku Mierzęcka Struga.
520. Obwód rybacki jeziora Chrapów Duży w zlewni cieku Mierzęcka Struga – Nr 1
- Obwód rybacki obejmuje wody jeziora Chrapów Duży wraz z wodami dopływów tego jeziora.
521. Obwód rybacki jeziora Mierzęcin w zlewni cieku Mierzęcka Struga – Nr 1
- Obwód rybacki obejmuje wody jeziora Mierzęcin wraz z wodami dopływów tego jeziora.
522. Obwód rybacki jeziora Szczuczcz na rzece Szczuczna – Nr 1
- Obwód rybacki obejmuje wody jezior:
- 1) Szczuczcz wraz z wodami rzeki Szczuczna na odcinku od jej źródeł do osi przepustu na drodze gminnej Szczuczcz – Jagoda,
 - 2) Błękitne (Zamieć) wraz z wodami cieku bez nazwy na odcinku od miejsca wypływu cieku z tego jeziora do osi przepustu na drodze gminnej Szczuczcz – Żelichowo,
 - 3) Krzywe wraz z wodami cieku bez nazwy od miejsca wypływu cieku z tego jeziora do ujścia do cieku bez nazwy wypływającego z jeziora Zamieć
- oraz wodami dopływów tych jezior albo tych odcinków cieków.
523. Obwód rybacki rzeki Szczuczna – Nr 2
- Obwód rybacki obejmuje wody rzeki Szczuczna na odcinku od osi przepustu na drodze gminnej Szczuczcz – Jagoda do ujścia do rzeki Drawa, wraz z wodami jej dopływów na tym odcinku.
524. Obwód rybacki Jeziora Lisie na cieku bez nazwy w zlewni rzeki Szczuczna – Nr 1
- Obwód rybacki obejmuje wody Jeziora Lisie wraz z wodami cieku bez nazwy na odcinku od osi przepustu na drodze gminnej Szczuczcz – Żelichowo do osi przepustu na drodze powiatowej Kuźnica Żelichowska – Przesieki.
525. Obwód rybacki Jeziora Linowe w zlewni rzeki Szczuczna – Nr 1
- Obwód rybacki obejmuje wody Jeziora Linowe (Dryc) wraz z wodami dopływów tego jeziora.
526. Obwód rybacki Jeziora Sołtysowe na cieku bez nazwy w zlewni rzeki Szczuczna – Nr 1
- Obwód rybacki obejmuje wody Jeziora Sołtysowe wraz z wodami cieku bez nazwy łączącego to jezioro z Jeziorem Błękitne.
527. Obwód rybacki Jeziora Płocie w zlewni rzeki Szczuczna – Nr 1
- Obwód rybacki obejmuje wody Jeziora Płocie wraz z wodami dopływów tego jeziora.
528. Obwód rybacki jeziora Sarbin na cieku bez nazwy w zlewni rzeki Pokrętna – Nr 1
- Obwód rybacki obejmuje wody jeziora Sarbin wraz z wodami cieku bez nazwy od jego źródeł do ujścia do rzeki Pokrętna, oraz z wodami dopływów tego jeziora albo tego odcinka cieku.
529. Obwód rybacki jeziora Łabędzko na cieku bez nazwy w zlewni rzeki Pokrętna – Nr 1
- Obwód rybacki obejmuje wody jeziora Łabędzko (Łabędy) wraz z wodami cieku bez nazwy od jego źródeł do ujścia do rzeki Pokrętna.
530. Obwód rybacki jeziora Lubowo na cieku bez nazwy w zlewni rzeki Pokrętna – Nr 1
- Obwód rybacki obejmuje wody jezior: Lubowo, Koślin Mały, Koślin Duży i Lubiewo, wraz z wodami cieku bez nazwy od miejsca wypływu cieku z jeziora Lubowo do ujścia do rzeki Pokrętna, wraz z wodami dopływów tych jezior albo tego odcinka cieku.
531. Obwód rybacki jeziora Kochlin Duży na cieku bez nazwy w zlewni rzeki Człapia – Nr 1
- Obwód rybacki obejmuje wody jeziora Kochlin Duży (Białe) wraz z wodami dopływów tego jeziora.

532. Obwód rybacki jeziora Kochlin Mały na cieku bez nazwy w zlewni rzeki Człapia – Nr 2

Obwód rybacki obejmuje wody jeziora Kochlin Mały wraz z wodami cieku bez nazwy na odcinku od miejsca wypływu cieku z tego jeziora do osi przepustu na drodze krajowej Dobiegniew – Wałcz.

533. Obwód rybacki rzeki Człapia – Nr 1

Obwód rybacki obejmuje wody:

- 1) rzeki Człapia od jej źródeł do ujścia do rzeki Drawa, wraz z wodami położonego na niej Jeziora Królewskie (Łokacz), z wyłączeniem wód położonego na niej zbiornika wodnego w miejscowości Żelichowo,
 - 2) jeziora Kolędy Królewskie wraz z wodami cieku bez nazwy na od jego źródeł do ujścia do rzeki Człapia
- oraz wodami dopływów tych jezior albo tych cieków.

534. Obwód rybacki jeziora Raczek na rzece Racza – Nr 1

Obwód rybacki obejmuje wody jeziora Radzyń Mały wraz z wodami rzeki Racza na odcinku od jej źródeł do osi przepustu na drodze powiatowej Przesieki – Wieleń.

535. Obwód rybacki jeziora Jelenia Krew na cieku bez nazwy w zlewni rzeki Racza – Nr 1

Obwód rybacki obejmuje wody jeziora Jelenia Krew wraz z wodami cieku bez nazwy łączącego to jezioro z ciekami bez nazwy dopływającym do rzeki Racza.

XV. ZLEWNIA RZEKI NOTEĆ NA ODCINKU OD UJŚCIA RZEKI DRAWA DO UJŚCIA DO RZEKI WARTA

536. Obwód rybacki Jeziora Kruteckie na cieku bez nazwy w zlewni rzeki Miąta – Nr 1

Obwód rybacki obejmuje wody Jeziora Kruteckie wraz z wodami cieku bez nazwy na odcinku od osi przepustu na drodze gminnej Leśnictwo Smolary – Nowina do osi przepustu na drodze powiatowej Wronki – Ciszkowo, oraz wodami dopływów tego jeziora albo tego odcinka cieku.

537. Obwód rybacki Jeziora Białe na rzece Miąta – Nr 1

Obwód rybacki obejmuje wody jezior: Białe, Mileczki i Górne, wraz z wodami rzeki Miąta na odcinku od osi przepustu na drodze gminnej w miejscowości Hamrzysko do osi podłużnej mostu w miejscowości Mężyk na drodze powiatowej Biała – Miąta, oraz wodami dopływów tych jezior albo tego odcinka rzeki.

538. Obwód rybacki Jeziora Wielkie na rzece Miąta – Nr 2

Obwód rybacki obejmuje wody jezior:

- 1) Bąd, Księżę, Małe i Wielkie, wraz z wodami rzeki Miąta na odcinku od osi podłużnej mostu w miejscowości Mężyk na drodze powiatowej Biała – Miąta do osi podłużnej mostu w miejscowości Miąta na drodze powiatowej Piłka – Wieleń,
 - 2) Głównki wraz z wodami cieku bez nazwy łączącego to jezioro z rzeką Miąta,
 - 3) Święte
- oraz wodami dopływów tych jezior albo tych odcinków cieków.

539. Obwód rybacki rzeki Miąta – Nr 3

Obwód rybacki obejmuje wody rzeki Miąta na odcinku od osi podłużnej mostu w miejscowości Miąta na drodze powiatowej Piłka – Wieleń do osi przepustu na drodze wojewódzkiej Drezdenko – Wieleń, wraz z wodami położonego na niej zbiornika wodnego Kamiennik, oraz wodami jej dopływów na tym odcinku, a także wodami staro-rzeczy i innych zbiorników wodnych o ciągłym bądź okresowym dopływie lub odpływie do wód tego odcinka.

540. Obwód rybacki Jeziora Długie na cieku bez nazwy w zlewni rzeki Miąta – Nr 1

Obwód rybacki obejmuje wody Jeziora Długie wraz z wodami cieku bez nazwy na odcinku od miejsca wypływu cieku z tego jeziora do ujścia do rzeki Miąta.

541. Obwód rybacki jeziora Warasz na cieku bez nazwy w zlewni rzeki Miąta – Nr 2

Obwód rybacki obejmuje wody jeziora Warasz wraz z wodami cieku bez nazwy na odcinku od miejsca wypływu cieku z tego jeziora do ujścia do rzeki Miąta, oraz wodami dopływów tego jeziora albo tego odcinka cieku.

542. Obwód rybacki jeziora Piast na cieku bez nazwy w zlewni rzeki Rudawa – Nr 1

Obwód rybacki obejmuje wody jeziora Piast wraz z wodami cieku bez nazwy na odcinku od jego źródeł do osi przepustu na drodze gminnej Kwiejce – Kamiennik, oraz wodami dopływów tego jeziora albo tego odcinka cieku.

543. Obwód rybacki Jeziora Niewilno na cieku bez nazwy w zlewni rzeki Rudawa – Nr 1

Obwód rybacki obejmuje wody jeziora Niewilno wraz z wodami cieku bez nazwy na odcinku od jego źródeł do linii prostej przechodzącej przez punkty położone na lewym i prawym brzegu tego cieku, 200 m poniżej miejsca wypływu cieku z tego jeziora, oraz wodami dopływów tego jeziora albo tego odcinka cieku.

544. Obwód rybacki Jeziora Grotowskie na cieku bez nazwy w zlewni rzeki Rudawa – Nr 1

Obwód rybacki obejmuje wody Jeziora Grotowskie wraz z wodami cieku bez nazwy na odcinku od jego źródeł do linii prostej przechodzącej przez punkty położone na lewym i prawym brzegu tego cieku, 200 m poniżej miejsca wypływu cieku z tego jeziora, oraz wodami dopływów tego jeziora albo tego odcinka cieku.

545. Obwód rybacki jeziora Lubowo na rzece Lubiątka – Nr 1

Obwód rybacki obejmuje wody jezior:

- 1) Lubowo wraz z wodami rzeki Lubiątka od jej źródeł do ujścia do rzeki Noteć,
 - 2) Płytkie (Kliczyna) wraz z wodami cieku bez nazwy od jego źródeł do ujścia do rzeki Lubiątka,
 - 3) Rąpino wraz z wodami cieku bez nazwy od jego źródeł do ujścia do rzeki Lubiątka
- oraz wodami dopływów tych jezior albo tych cieków.

546. Obwód rybacki jeziora Solecko na cieku bez nazwy w zlewni rzeki Gościmka – Nr 1

Obwód rybacki obejmuje wody jezior:

- 1) Zdroje (Źródlane) i Glinki, wraz z wodami rzeki Gościmka od jej źródeł do ujścia do rzeki Noteć,
 - 2) Siwino (Podgórne) wraz z wodami cieku bez nazwy łączącego to jezioro z jeziorem Glinki,
 - 3) Lubiątowskie (Pawle) i Soleckie, wraz z wodami cieku bez nazwy od miejsca wypływu cieku z jeziora Soleckie do ujścia do rzeki Gościmka
- oraz wodami dopływów tych jezior albo tych cieków.

547. Obwód rybacki Jeziora Łąkie na cieku bez nazwy w zlewni rzeki Gościmka – Nr 1

Obwód rybacki obejmuje wody jezior: Łąkie, bez nazwy i Gostomie (Boruckie), wraz z wodami cieku bez nazwy od jego źródeł do ujścia do rzeki Gościmka, oraz wodami dopływów tych jezior albo tego cieku.

548. Obwód rybacki Jeziora Goszczanowski Staw na cieku bez nazwy w zlewni rzeki Noteć – Nr 1

Obwód rybacki obejmuje wody Jeziora Goszczanowski Staw wraz z wodami cieku bez nazwy na odcinku od miejsca wypływu cieku z tego jeziora do stacji pomp w Ludziszawicach, oraz wodami dopływów tego jeziora albo tego odcinka cieku.

549. Obwód rybacki Jeziora Górne na rzece Młynówka – Nr 1

Obwód rybacki obejmuje wody jezior: Górne, Dolne i Młyńskie, wraz z wodami rzeki Młynówka od jej źródeł do ujścia do kanału Pulsa, oraz wodami dopływów tych jezior albo tej rzeki.

550. Obwód rybacki jezioro Gardno na rzece Pełcz – Nr 1

Obwód rybacki obejmuje wody jezior: Gardno (Siejowe), Sitno (Sandaczowe) i Stawisko (Zgnile), wraz z wodami rzeki Pełcz na odcinku od jej źródeł do linii prostej przechodzącej przez punkty położone na lewym i prawym brzegu tej rzeki, 250 m poniżej miejsca wypływu rzeki z jeziora Stawisko, oraz wodami dopływów tych jezior albo tego odcinka rzeki.

551. Obwód rybacki jeziora Danków Duży na rzece Pełcz – Nr 2

Obwód rybacki obejmuje wody jezior Danków Duży (Wielgie) i Danków Mały, wraz z wodami rzeki Pełcz na odcinku od linii prostej przechodzącej przez punkty położone na lewym i prawym brzegu tej rzeki, 250 m poniżej miejsca wypływu rzeki z jeziora Stawisko do osi przepustu na drodze wojewódzkiej Barlinek – Strzelce Krajeńskie, oraz wodami dopływów tych jezior albo tego odcinka rzeki.

552. Obwód rybacki rzeki Pełcz – Nr 3

Obwód rybacki obejmuje wody rzeki Pełcz na odcinku od osi przepustu na drodze wojewódzkiej Barlinek – Strzelce Krajeńskie do osi podłużnej mostu w miejscowości Wilanów na drodze powiatowej Santoczno – Wielisławice, wraz z wodami jezior: Buszów Duży, Buszów Mały, Buki (Buk Duży), Buk Mały i jezioro bez nazwy, oraz wodami cieków bez nazwy łączących te jeziora, a także wodami dopływów tych jezior albo tych odcinków cieków.

553. Obwód rybacki rzeki Pełcz – Nr 4

Obwód rybacki obejmuje wody rzeki Pełcz od osi podłużnej mostu w miejscowości Wilanów na drodze powiatowej Santoczno – Wielisławice do ujścia do kanału Pulsa, wraz z wodami cieku Przyłęg na odcinku od osi przepustu na drodze powiatowej Santoczno – Wielisławice do ujścia do rzeki Pełcz, oraz wodami położonego na nim jeziora Przyłężek, a także wodami dopływów tych jezior albo tych odcinków cieków.

554. Obwód rybacki jeziora Przyłęg na cieku Przyłęg – Nr 1

Obwód rybacki obejmuje wody jeziora Przyłęg wraz z wodami cieku Przyłęg na odcinku od jego źródeł do osi przepustu na drodze powiatowej Santoczno – Wielisławice, wraz z wodami dopływów tego jeziora albo tego odcinka cieku.

555. Obwód rybacki Jeziora Lubieszewko na rzece Santoczna – Nr 1

Obwód rybacki obejmuje wody jezior: Okunie, Sitno Moczydelskie i Lubieszewko-Suche, wraz z wodami rzeki Santoczna na odcinku od jej źródeł do osi podłużnej mostu na drodze powiatowej w miejscowości Lubociesz, oraz wodami dopływów tych jezior albo tego odcinka rzeki, z wyłączeniem wód tej rzeki na odcinku od osi przepustu na drodze gminnej przy Leśnictwie Okno, do osi przepustu na drodze gminnej w miejscowości Moczydło (dolna granica obiektu stawowego).

556. Obwód rybacki Jeziora Lubie na rzece Santoczna – Nr 2

Obwód rybacki obejmuje wody jezior:

- 1) Lubie (Lipy Duże), Mrowinko i Mrowinko Małe, wraz z wodami rzeki Santoczna na odcinku od osi podłużnej mostu na drodze powiatowej w miejscowości Lubociesz do osi podłużnej mostu na drodze gminnej w miejscowości Santoczno,
 - 2) Mokre, Chłopek i Chłop, wraz z wodami cieku bez nazwy na odcinku od miejsca wypływu cieku z jeziora Chłopek do miejsca wpływu cieku do jeziora Mrowinko
- oraz wodami dopływów tych jezior albo tych odcinków cieków.

557. Obwód rybacki rzeki Santoczna – Nr 3

Obwód rybacki obejmuje wody rzeki Santoczna na odcinku od osi podłużnej mostu na drodze gminnej w miejscowości Santoczno do ujścia do kanału Pulsa, wraz z wodami jej dopływów na tym odcinku.

558. Obwód rybacki jeziora Libenka w zlewni rzeki Santoczna – Nr 1

Obwód rybacki obejmuje wody jeziora Libenka (Płotkowe) wraz z wodami dopływów tego jeziora.

559. Obwód rybacki jeziora Wełmino Duże na cieku bez nazwy w zlewni rzeki Santoczna – Nr 1

Obwód rybacki obejmuje wody jezior Wełmino Duże i Wełminko, wraz z wodami cieku bez nazwy łączącego te jeziora, oraz wodami dopływów tych jezior albo tego cieku.

560. Obwód rybacki Jeziora Przecięte na rzece Racza – Nr 1

Obwód rybacki obejmuje wody Jeziora Przecięte wraz z wodami rzeki Racza na odcinku od jej źródeł do osi przepustu na drodze gminnej przy Leśnictwie Janczewo, oraz wodami dopływów tego jeziora albo tego odcinka rzeki.

561. Obwód rybacki Jeziora Racze na rzece Racza – Nr 2

Obwód rybacki obejmuje wody jezior Racze i Racze Małe, wraz z wodami rzeki Racza na odcinku od osi przepustu na drodze gminnej przy Leśnictwie Janczewo do ujścia do kanału Pulsa, oraz wodami dopływów tych jezior albo tego odcinka rzeki.

XVI. ZLEWNIA RZEKI WARTA NA ODCINKU OD UJŚCIA RZEKI NOTEĆ DO UJŚCIA DO RZEKI ODRA

562. Obwód rybacki rzeki Kłodawka – Nr 1

Obwód rybacki obejmuje wody:

- 1) rzeki Kłodawka na odcinku od osi przepustu na drodze powiatowej Nowogródek Pomorski – Karsko do osi progu w ulicy Sikorskiego w miejscowości Gorzów Wielkopolski, z wyłączeniem wód położonego na niej obiektu stawowego,
 - 2) jeziora Parzeńsko wraz z wodami cieku bez nazwy od miejsca wypływu cieku z tego jeziora do ujścia do rzeki Kłodawka,
 - 3) Kanału Kłodawskiego wraz z wodami położonego na nim jeziora Ściegieńsko,
 - 4) cieku Grabinka od jej źródeł do ujścia do rzeki Kłodawka, wraz z wodami jeziora Grabino, z wyłączeniem wód położonego na tym cieku obiektu stawowego,
 - 5) Jeziora Kłodawskie wraz z wodami cieku bez nazwy od miejsca wypływu cieku z tego jeziora do ujścia do rzeki Grabinka,
 - 6) rzeki Marwica na odcinku od granicy regionu wodnego Warty do ujścia do rzeki Kłodawka,
 - 7) rzeki Srebrna od jej źródeł do ujścia do rzeki Kłodawka, wraz z wodami położonych na niej jezior Jezierzycze i Ostrowite
- oraz wodami dopływów tych jezior albo tych odcinków cieków.

563. Obwód rybacki Jeziora Ciche na rzece Kłodawka – Nr 2

Obwód rybacki obejmuje wody Jeziora Ciche wraz z wodami rzeki Kłodawka na odcinku od linii prostej przechodzącej przez punkty położone na lewym i prawym brzegu tej rzeki, 100 m powyżej miejsca wpływu rzeki do tego jeziora do linii prostej przechodzącej przez punkty położone na lewym i prawym brzegu tej rzeki, 200 m poniżej miejsca wypływu rzeki z tego jeziora, oraz wodami dopływów tego jeziora.

564. Obwód rybacki jeziora Santoczynek na cieku bez nazwy w zlewni rzeki Kłodawka – Nr 1

Obwód rybacki obejmuje wody jeziora Santoczynek (Mironickie) wraz z wodami cieku bez nazwy od miejsca wypływu cieku z tego jeziora do ujścia do rzeki Marwica.

565. Obwód rybacki jeziora Wojcieszycy na cieku bez nazwy w zlewni rzeki Kłodawka – Nr 1

Obwód rybacki obejmuje wody jeziora Wojcieszycy wraz z wodami cieku bez nazwy na odcinku od miejsca wypływu cieku z tego jeziora do ujścia do rzeki Srebrna, oraz wodami dopływów tego jeziora albo tego odcinka cieku.

566. Obwód rybacki rzeki Postomia – Nr 1

Obwód rybacki obejmuje wody:

- 1) rzeki Postomia na odcinku od jej źródeł do połączenia z Kanałem Postomskim,
 - 2) Kanału Postomskiego na odcinku od połączenia z rzeką Postomia do granicy Parku Narodowego „Ujście Warty”,
 - 3) jezior Postomskie (Wędrzyn) i Ostrowskie
- wraz z wodami dopływów tych odcinków cieków albo tych jezior.

567. Obwód rybacki jeziora Glinik na cieku bez nazwy w zlewni rzeki Postomia – Nr 1

Obwód rybacki obejmuje wody jeziora Glinik wraz z wodami cieku bez nazwy na odcinku od jego źródeł do ujścia do Kanału Bema, oraz wodami dopływów tego jeziora albo tego cieku.

568. Obwód rybacki Jeziora Lubniewsko na rzece Lubniewka – Nr 1

Obwód rybacki obejmuje wody jeziora Lubniewsko (Świerkowskie) wraz z wodami cieku Struga Lubniewka na odcinku od jego źródeł do osi przepustu na drodze powiatowej Jarnatów – Lubniewice, oraz wodami dopływów tego jeziora albo tego odcinka cieku.

569. Obwód rybacki jeziora Lubiąż na cieku Struga Lubniewka – Nr 2

Obwód rybacki obejmuje wody jeziora Lubiąż wraz z wodami cieku Struga Lubniewka na odcinku od osi przepustu na drodze powiatowej Jarnatów – Lubniewice do osi progu w miejscowości Lubniewice.

570. Obwód rybacki jeziora Krajnik na cieku Struga Lubniewka – Nr 3

Obwód rybacki obejmuje wody jezior Krajnik i Janie, wraz z wodami cieku Struga Lubniewka na odcinku od osi progu w miejscowości Lubniewice do ujścia do Kanału Bema, oraz wodami dopływów tych jezior albo tego odcinka cieku.

571. Obwód rybacki Jeziora Jarnatowskie na cieku bez nazwy w zlewni cieku Struga Lubniewka – Nr 1

Obwód rybacki obejmuje wody jezior: Jarnatowskie, Postomsko (Krzywe Małe) i Krzywe Duże, wraz z wodami cieku bez nazwy od jego źródeł do miejsca wpływu cieku do jeziora Lubiąż, oraz wodami dopływów tych jezior albo tego odcinka cieku.

572. Obwód rybacki jeziora Zofiówka na cieku bez nazwy w zlewni rzeki Postomia – Nr 1

Obwód rybacki obejmuje wody jeziora Zofiówka (Rogi) wraz z wodami cieku bez nazwy na odcinku od jego źródeł do osi przepustu na drodze gminnej w miejscowości Rogi.

573. Obwód rybacki jeziora Rudna na rzece Rudzianka – Nr 1

Obwód rybacki obejmuje wody jeziora Rudna (Kiełb) wraz z wodami rzeki Rudzianka na odcinku od jej źródeł do osi przepustu na drodze gminnej w miejscowości Rudna.

574. Obwód rybacki rzeki Ośnianka – Nr 1

Obwód rybacki obejmuje wody:

- 1) rzeki Ośnianka na odcinku od osi przepustu na drodze wojewódzkiej Rzepin – Ośno Lubuskie do ujścia do Kanału Postomskiego,
 - 2) jezior: Grzybno, Kocioł, Czyste Wielkie, Czyste Małe Lipienica Duża, Lipienica Mała i Radachowskie
- wraz z wodami dopływów tego odcinka rzeki albo tych jezior.

575. Obwód rybacki kanału Racza Struga – Nr 1

Obwód obejmuje wody kanału Racza Struga na odcinku od jego źródeł do granicy Parku Narodowego „Ujście Warty”, tj. do osi podłużnej mostu na drodze wojewódzkiej Kostrzyn – Słońsk, wraz z wodami jego dopływów oraz położonych na nich jezior Sułek i Sarnie.

576. Obwód rybacki Jeziora Wielkie na rzece Witna – Nr 1

Obwód rybacki obejmuje wody jezior: Wielkie (Groos, Mosina), Ustronie i jezioro „przy POM-ie”, wraz z wodami rzeki Witna od jej źródeł do ujścia do kanału Maszówek, oraz wodami jeziora Dzikie Gęsi, a także wodami dopływów tych jezior albo tej rzeki.

- 1) granice regionu wodnego Warty zostały określone w rozporządzeniu Rady Ministrów z dnia 10 grudnia 2002 r. w sprawie przebiegu granic obszarów dorzeczy, przyporządkowania zbiorników wód podziemnych do właściwych obszarów dorzeczy, utworzenia regionalnych zarządów gospodarki wodnej oraz podziału obszarów dorzeczy na regiony wodne (Dz.U. Nr 232, poz. 1953)

1646

ZARZĄDZENIE Nr 65/04 WOJEWODY WIELKOPOLSKIEGO

z dnia 7 maja 2004 r.

w sprawie zarządzenia wyborów uzupełniających do Rady Gminy Kobyla Góra

Na podstawie art. 192 i art. 193 ust. 1 ustawy z dnia 16 lipca 1998 r. - Ordynacja wyborcza do rad gmin, rad powiatów i sejmików województw (t.j. Dz.U. z 2003 r. Nr 159, poz. 1547, Dz.U. z 2004 r. Nr 25, poz. 219) zarządza się, co następuje:

§1. Zarządza się wybory uzupełniające do Rady Gminy Kobyla Góra dla wyboru trzech radnych w trymandatowym okręgu wyborczym Nr 3 obejmującym: Makoszyce, Rybin.

§2. Datę wyborów, o których mowa w §1, wyznacza się na niedzielę 11 lipca 2004 r.

§3. Dni, w których upływają terminy wykonania czynności wyborczych określa kalendarz wyborczy stanowiący załącznik do zarządzenia.

§4. Zarządzenie wchodzi w życie z dniem podania do publicznej wiadomości w formie obwieszczenia i podlega ogłoszeniu w Dzienniku Urzędowym Województwa Wielkopolskiego.

Wojewoda Wielkopolski
(-) Andrzej Nowakowski

Załącznik
do Zarządzenia Nr 65/04
Wojewody Wielkopolskiego
z dnia 7 maja 2004 r.

KALENDARZ WYBORCZY DO WYBORÓW UZUPEŁNIAJĄCYCH DO RADY GMINY KOBYLA GÓRA

Termin wykonania czynności wyborczej	Treść czynności
do 12 maja 2004 r.	- podanie do publicznej wiadomości, w formie obwieszczenia zarządzenia Wojewody Wielkopolskiego w sprawie przeprowadzenia wyborów uzupełniających do Rady Gminy Kobyla Góra w okręgu wyborczym Nr 3
do 22 maja 2004 r.	- podanie do publicznej wiadomości w formie obwieszczenia, informacji o okręgu wyborczym, jego granicy, numerze i liczbie wybieranych radnych w okręgu wyborczym oraz o siedzibie Gminnej Komisji Wyborczej w Kobyle Górze
do 27 maja 2004 r.	- powołanie przez Komisarza Wyborczego w Kaliszu Gminnej Komisji Wyborczej w Kobyle Górze
do 11 czerwca 2004 r. do godz. 24 ⁰⁰	- zgłaszanie Gminnej Komisji Wyborczej w Kobyle Górze list kandydatów na radnego
do 20 czerwca 2004 r.	- powołanie przez Wójta Gminy obwodowej komisji wyborczej, - podanie do publicznej wiadomości, w formie obwieszczenia, informacji o numerze i granicy obwodu głosowania oraz o wyznaczonej siedzibie obwodowej komisji wyborczej
do 26 czerwca 2004 r.	- rozplakatowanie obwieszczenia Gminnej Komisji Wyborczej w Kobyle Górze o zarejestrowanych listach kandydatów na radnego zawierających numery list, dane o kandydatach na radnego umieszczone w zgłoszeniach list wraz z ewentualnymi oznaczeniami kandydatów i list
do 27 czerwca 2004 r.	- sporządzenie spisów wyborców w Urzędzie Gminy Kobylej Górze
9 lipca 2004 r. o godz. 24 ⁰⁰	- zakończenie kampanii wyborczej
10 lipca 2004 r.	- przekazanie przewodniczącemu obwodowej komisji wyborczej spisu wyborców
11 lipca 2004 r. godz.6 ⁰⁰ -20 ⁰⁰	- głosowanie

1647

UCHWAŁA Nr X/80/2003 RADY GMINY OSTRÓW WIELKOPOLSKI

z dnia 8 września 2003 r.

w sprawie zatwierdzenia zmiany miejscowego planu zagospodarowania przestrzennego gminy Ostrów Wielkopolski w części dotyczącej wsi Zacharzew

Na podstawie art. 18 ust. 2 pkt 5 ustawy z dnia 8 marca 1990 r. o samorządzie gminnym (tekst jednolity 2001 r. Nr 142, poz. 1591 ze zmianami – 2002 r. Dz.U. Nr 23, poz. 220; Nr 62, poz. 558; Nr 113, poz. 984; Nr 214, poz. 1806, 2003 r. Nr 80, poz. 717), art. 4, ust. 1; art. 26 i 28 ustawy z dnia 7 lipca 1994 r. o zagospodarowaniu przestrzennym (tekst jednolity z 1999 r. Dz.U. Nr 15, poz. 139 ze zmianami z 1999 r. Nr 41, poz. 412; Nr 111, poz. 1279; z 2000 Nr 12, poz. 136; Nr 109, poz. 1157; Nr 120, poz. 1268; z 2001 r. Nr 5, poz. 42; Nr 14, poz. 124; Nr 100, poz. 1085; Nr 115, poz. 1229; Nr 154, poz. 1804; z 2002 r. Nr 25, poz. 253; Nr 113, poz. 984; Nr 130, poz. 1112) i art. 85 ust. 2 ustawy z dnia 27 marca 2003 r. o planowaniu i zagospodarowaniu przestrzennym (Dz.U. Nr 80, poz. 717), oraz art. 7 ustawy z dnia 3 lutego 1995 r. o ochronie gruntów rolnych i leśnych (Dz.U. Nr 16, poz. 78 ze zmianami z 1995 r. Nr 141, poz. 692; z 1997 r. Nr 60, poz. 370; Nr 80, poz. 505; Nr 160, poz. 1079; z 1998 r. Nr 106, poz. 668; z 2000 r. Nr 12, poz. 136; Nr 120, poz. 1268; z 2001 r. Nr 81, poz. 875; Nr 100, poz. 1085; z 2002 r. Nr 113, poz. 984; z 2003 r. Nr 80, poz. 717), na wniosek Wójta Gminy Ostrów Wielkopolski uchwała, co następuje:

§1. Zmiana miejscowego planu zagospodarowania przestrzennego Gminy Ostrów Wielkopolski, zatwierdzonego uchwałą Gminnej Rady Narodowej w Ostrowie Wielkopolskim Nr XVII/80/86 z dnia 27 listopada 1986 r. (opubl. w Dzienniku Urzędowym Województwa Kaliskiego Nr 26, poz. 302 ze zmianami: z 1990 r. Nr 21, poz. 210; z 1993 r. Nr 6 poz. 50; z 1994 r. Nr 3, poz. 17; z 1995 r. Nr 17 poz. 110; z 1996 r. Nr 27, poz. 131; z 1998 r. Nr 2, poz. 12; Nr 25, poz. 252; Nr 27, poz. 257, 258, 259, oraz w Dzienniku Urzędowym Województwa Wielkopolskiego z 1999 r. Nr 48, poz. 1047, 1048, 1049, z 2000 r. Nr 23, poz. 246), obejmuje obszar sołectwa Zacharzew o pow. 157,60 ha w granicach ustalonych w załączniku Nr 1 do uchwały Nr VII/114/99 Rady Gminy Ostrów Wielkopolski z dnia 3 września 1999 r., w sprawie przystąpienia do sporządzenia zmian miejscowego planu zagospodarowania przestrzennego gminy Ostrów Wielkopolski – w części dotyczącej wsi Zacharzew.

§2. 1. Integralną częścią planu jest rysunek planu stanowiący załącznik Nr 1/2002 do niniejszej uchwały.

2. W załączniku Nr 2 obejmującym tekst planu, wprowadza się po zapisie C.15 RP/MN. następujący zapis:

C.16 MN; 18 MN; 20 MN.

- tereny zabudowy mieszkaniowej z udziałem zieleni.

W projekcie zagospodarowania terenu uwzględnić należy powiązania zewnętrzne projektowanej inwestycji i prawa właściciela sąsiednich terenów.

Powierzchnia biologicznie czynna 60%, powierzchnia działek inwestycyjnych do 1.500 m² z zabudową nie większą niż 40% powierzchni terenu.

Zabudowa mieszkalna do dwóch kondygnacji nadziemnych z dachami dwuspadowymi o nachyleniu połaci do 45o i kryte materiałami tradycyjnymi.

Budynki gospodarcze jednokondygnacyjne z poddaszem użytkowym.

Forma budynków mieszkalnych i gospodarczych powinna być kształtowana w nawiązaniu do architektury regionalnej, bez ograniczeń w zakresie materiałów konstrukcyjnych, przy zastosowaniu tradycyjnych materiałów wykończeniowych. Jako przeznaczenie dopuszczalne, jest łączona funkcja mieszkaniowa i nieuciążliwa usługowa, spełniająca warunki dotyczące zabudowy i zagospodarowania terenu.

INFRASTRUKTURA TECHNICZNA:

- instalacje elektryczne oświetleniowe i siłowe z istniejącej sieci elektroenergetycznej,
- na terenie oznaczonym symbolem E E planuje się budowę stacji transformatorowych 15/04 KV, oraz linii SN 15 KV,
- instalacje wodociągowe z istniejącej sieci wodociągowej, oraz projektowanej sieci wodociągowej,
- odprowadzanie ścieków bytowo-gospodarczych, tymczasowo do zbiorników bezodpływowych szczelnych z wywożeniem do oczyszczalni miejskiej w Rąbczynie,
- zgodnie z programem gospodarki ściekowej gminy, teren wsi zostanie włączony do sieci gminnej i oczyszczalni ścieków dla miasta Ostrowa Wielkopolskiego w Rąbczynie,
- gromadzenie odpadów stałych do pojemników komunalnych i wywożenie na wysypisko odpadów,
- linia zabudowy przy ulicy dojazdowej – 5,00 m od granicy pasa drogowego,
- linia zabudowy przy ulicy lokalnej – 6,00 m od granicy pasa drogowego,
- linia zabudowy przy drodze krajowej – 40,00 m od krawędzi jezdni.

C.3.19 MN.

TERENY ZABUDOWY MIESZKANIOWEJ Z DOPUSZCZENIEM USŁUG HANDLOWYCH I RZEMIEŚLNICZYCH ORAZ ZIELENIĄ IZOLACYJNĄ.

W projekcie planu zagospodarowania uwzględnić powiązanie zewnętrzne inwestycji, oraz prawo właścicieli sąsiednich terenów.

Powierzchnia działek inwestycyjnych – do 2.500 m².

Powierzchnia biologicznie czynna 60%.

Budynki magazynowo – handlowo – produkcyjne, jednokondygnacyjne z dachami płaskimi.

Zabudowa mieszkalna do dwóch kondygnacji nadziemnych, z dachami dwuspadowymi, o nachyleniu połąci do 45⁰, kryte materiałami tradycyjnymi.

Forma budynków mieszkalnych oraz usługowych, powinna być kształtowana w nawiązaniu do architektury regionalnej, bez ograniczeń w zakresie materiałów konstrukcyjnych, przy zastosowaniu tradycyjnych materiałów wykończeniowych.

INFRASTRUKTURA TECHNICZNA:

- instalacje elektryczne oświetleniowe i siłowe z istniejącej i projektowanej sieci elektroenergetycznej,
- na terenie oznaczonym symbolem EE planuje się budowę stacji transformatorowych 15/04 KV oraz linii SN 15 KV,
- instalacje wodociągowe z istniejącej sieci wodociągowej oraz projektowanej sieci wodociągowej,
- odprowadzenie ścieków – bytowo gospodarczych, tymczasowo do zbiorników bezodpływowych, z wywożeniem do oczyszczalni miejskiej w Rąbczynie,
- zgodnie z programem gospodarki ściekowej gminy, teren wsi zostanie włączony do sieci gminnej, oczyszczalni ścieków dla miasta Ostrowa Wielkopolskiego w Rąbczynie,
- gromadzenie odpadów stałych do pojemników komunalnych i wywożenie na wysypisko odpadów,
- linia zabudowy przy ulicy dojazdowej – 5,00 m od granicy pasa drogowego,
- linia zabudowy przy ulicy lokalnej – 6,00 m od granicy pasa drogowego,
- linia zabudowy przy drodze krajowej – 40,00 m od zewnętrznej krawędzi jezdni.

C.3.17 UR.UH.

TERENY ZABUDOWY USŁUG RZEMIEŚLNICZYCH I HANDLOWYCH WRAZ Z ZIELENIĄ IZOLACYJNĄ.

W projekcie planu zagospodarowania uwzględnić powiązania zewnętrzne inwestycji, oraz prawa właścicieli sąsiednich terenów.

Powierzchnia biologicznie czynna 60%, budynki produkcyjno – magazynowe jednokondygnacyjne z dachami płaskimi.

INFRASTRUKTURA TECHNICZNA:

- instalacje: elektryczna, telefoniczna i wodociągowa istniejąca,
- ścieki komunalne tymczasowo do zbiorników bezodpływowych szczelnych i zgodnie z programem gminy włączone do sieci ogólnospławnej,
- linia zabudowy przy drodze krajowej – 40,00 m od zewnętrznej krawędzi jezdni.

W zakresie odpadów stałych nie przewiduje się odpadów z wyjątkiem śmieci i usuwanie do pojemników komunalnych i wywożenie na wysypisko miejskie.

Teren do magazynowania materiałów produkcyjnych należy utwardzić.

W zakresie ochrony środowiska przed hałasem obowiązują standardy akustyczne natężenia hałasu, określone w przepisach szczegółowych.

USTALENIA SZCZEGÓŁOWE

3. Zasady kształtowania zabudowy i zagospodarowania terenów:

- zabudowa na obszarach zmiany planu powinna być kształtowana, z zachowaniem ładu przestrzennego oraz architektury regionalnej,
- w projekcie zagospodarowania terenu lub działki należy uwzględnić powiązania zewnętrzne inwestycji i prawa właścicieli terenów sąsiednich,
- na terenach zabudowy mieszkaniowej ustala się maksymalną powierzchnię działek do 1500 m², z zabudową nie większą niż 40% powierzchni terenu, a powierzchnia biologicznie czynna winna wynosić nie mniej niż 60% powierzchni terenu. Minimalną powierzchnię działek ustala się nie mniejszą niż 600,00 m² z zabudową nie większą niż 40% powierzchni działki, a powierzchnia biologicznie czynna winna wynosić 60% powierzchni terenu,
- na terenach zabudowy mieszkaniowej z dopuszczeniem usług – powierzchnia działek nie większa niż 2500 m², z zabudową nie większą niż 40% powierzchni terenu, a powierzchnia biologicznie czynna nie mniej niż 60% powierzchni terenu,
- minimalna powierzchnia działki winna wynosić jak dla terenów zabudowy mieszkaniowej z dopuszczeniem usług – 600 m², z zabudową i powierzchnia biologicznie czynną jak wyżej,
- na w/w terenach zakazuje się lokalizacji budynków i obiektów szczególnie szkodliwych dla środowiska i zdrowia ludzi, jak również mogących pogorszyć stan środowiska,

- ustala się zabudowę mieszkaniową do wysokości dwóch kondygnacji nadziemnych, z dachami dwuspadowymi lub wielospadowymi o nachyleniu połaci dachowej do 45°, kryte materiałami tradycyjnymi,
 - budynki gospodarcze, jak również budynki magazynowe, handlowo-produkcyjne – jako budynki jednokondygnacyjne z dachami płaskimi, oraz poddaszem użytkowym,
 - forma budynków mieszkalnych, gospodarczych, handlowo – magazynowo - usługowych powinna być kształtowana w nawiązaniu do architektury regionalnej, bez ograniczeń w zakresie materiałów konstrukcyjnych, przy zastosowaniu tradycyjnych materiałów wykończeniowych,
 - na terenach zabudowy mieszkaniowej dopuszcza się łączoną funkcję mieszkaniową i nieuciążliwą usługową,
 - zakazuje się realizacji obiektów handlowych o powierzchni większej niż 1.000 m²,
 - ustala się nieprzekraczalną linię zabudowy budynków:
 - 6,00 m od granicy pasa drogowego ulicy lokalnej,
 - 5,00 m od granicy pasa drogowego ulicy dojazdowej,
 - 40,00 m od zewnętrznej krawędzi jezdni drogi krajowej Nr 36,
 - ogrodzenia od strony ulic o maksymalnej wysokości 1,5 m, ażurowe w min. 60% powierzchni,
 - zezwala się na modernizację, rozbudowę, lub wymianę istniejących budynków,
 - na terenach zabudowy mieszkaniowej z dopuszczeniem usług, zobowiązuje się inwestorów do urządzenia miejsc parkingowych na terenie własnej nieruchomości,
 - dla terenów zabudowy usługowej oznaczonej na planie symbolem C.3.17 UR, UH, powierzchni działki inwestycyjnej nie ustala się,
 - linię zabudowy dla w/w terenu ustala się w odległości min. 30,00 m od zewnętrznej krawędzi jezdni,
 - zakazuje się na w/w terenie lokalizacji inwestycji szczególnie szkodliwych dla środowiska i zdrowia ludzi, jak również inwestycji mogących pogorszyć stan środowiska,
 - na terenie zabudowy usługowej zobowiązuje się inwestora do urządzenia miejsc parkingowych dla samochodów.
4. Zasady obsługi w zakresie infrastruktury technicznej:
- zaopatrzenie w wodę – z istniejącej sieci wodociągowej – dla terenów gdzie ta sieć istnieje. Dla terenów nowoprojektowanych ujętych w planie – z projektowanej sieci wodociągowej lokalizowanej w pasie drogowym ulic dojazdowych i lokalnych,
 - odprowadzanie ścieków sanitarnych – tymczasowo do szczelnych bezodpływowych zbiorników (szamb), z wywożeniem do oczyszczalni ścieków w Rąbczynie, a po wybudowaniu sieci kanalizacji sanitarnej, teren wsi zostanie włączony do gminnej sieci, z przerzutem ścieków do oczyszczalni dla miasta Ostrowa Wielkopolskiego w Rąbczynie,
 - lokalizacja sieci kanalizacyjnych w projektowanych pasach drogowych ulic lokalnych i dojazdowych oraz drogi krajowej Nr 36,
 - zaopatrzenie w energię elektryczną – z istniejącej sieci elektroenergetycznej oraz sieci projektowanej. Na terenie oznaczonym symbolem EE – planuje się budowę stacji transformatorowych 15/04 KV wraz z doprowadzeniem linii SN – 15 KV. Linie energetyczne NN dla terenów projektowanych należy lokalizować w wyznaczonych pasach drogowych ulic dojazdowych, lokalnych jako linie kablowe podziemne,
 - gromadzenie odpadów stałych – zgodnie z obowiązującymi regulacjami prawnymi w tym zakresie powszechnymi i miejscowymi – do pojemników komunalnych (kubły), z wywozem na wysypisko odpadów stałych,
 - ogrzewanie – docelowo czystymi nośnikami energii, jak olej opałowy, gaz płynny czy gaz ziemny – po wybudowaniu sieci gazowej niskiego lub średniego ciśnienia, a także ogrzewanie elektryczne. Dopuszcza się również ogrzewanie obiektów metodą tradycyjną – węglowe czy miałowe,
 - sieć telefoniczna – poprzez podłączenie do dostępnych systemów, których warunki określi operator sieci. Projektowaną sieć należy realizować jako sieć kablową podziemną, w istniejących i projektowanych pasach drogowych,
 - kanalizacja deszczowa – wody opadowe czyste odprowadzane będą do gruntu, lub w maksymalny sposób zagospodarowane przez inwestora. Zanieczyszczone wody opadowe z terenów dróg i placów po uprzednim podczyszczeniu – odprowadzane do kolektora deszczowego, a dalej do cieków wodnych,
 - zakazuje się odprowadzania nieoczyszczonych ścieków, do istniejących cieków wodnych,
 - należy zachować funkcjonowanie istniejącego systemu melioracyjnego, a w przypadku konieczności jego naruszenia zapewnić rozwiązania zastępcze.
5. Zasady obsługi w zakresie komunikacji:
- obsługa komunikacyjna projektowanych terenów zabudowy mieszkaniowej C.3.18MN; C.3.20 MN poprzez ulice lokalne i dojazdowe projektowane o szerokościach w liniach rozgraniczających KL – 12 m, KD – 10 m,
 - dla terenów C.3.18MN, C.3.20MN – zakazuje się organizowania bezpośredniego włączenia projektowanych ulic do drogi krajowej Nr 36. Włączenie do drogi krajowej Nr 36 poprzez istniejące skrzyżowania – jak na rysunku planu,
 - dla obsługi terenu C.3.19MN projektuje się urządzenie skrzyżowania projektowanej ulicy lokalnej KL, z istniejącą drogą krajową Nr 36 w odległości 870,0 m od istniejącej ulicy Ceglównej, liczonej w osiach skrzyżowań oraz 600,0 m od istniejącej ulicy Lamkowej, jak na rysunku planu, w uzgodnieniu z zarządcą drogi krajowej. Docelowo – po urządzeniu w/w skrzyżowania zaistnieje możliwość zamknięcia wlotu ul. Ceglównej do drogi krajowej Nr 36,
 - dla terenu C.3.17 UR, UH – obsługa komunikacyjna z istniejącej drogi dojazdowej,

- dla projektowanych terenów zabudowy – zakazuje się organizowania bezpośrednich zjazdów z drogi krajowej,
- utrzymuje się w mocy dotychczasowe połączenia istniejących terenów zabudowanych i wyznaczonych w ustaleniach poprzedniego planu – z drogą krajową Nr 36. W miarę możliwości należy jednak ograniczać budowę bezpośrednich zjazdów z drogi krajowej, poprzez budowę ciągów pieszo – jezdnych,
- istniejące uzbrojenie w pasie drogowym drogi krajowej Nr 36 – (sieć wodociągowa, telekomunikacyjna, energetyczna) nie związane z funkcjonowaniem drogi – pozostać,
- projektuje się za zgodą zarządcy drogi krajowej Nr 36 lokalizację w pasie drogowym – sieci kanalizacji sanitarnej w odległości 1,20 m od zewnętrznej krawędzi jezdni.

6. Załącznik Nr 3 obejmujący „Program przeznaczenia gruntów rolnych i leśnych na cele nierolnicze i nieleśne”, uzupełnia się załącznikiem Nr 3/2003 do niniejszej uchwały pt.: „Dokumentacja dotycząca przeznaczenia gruntów rolnych na cele nierolnicze nieleśne” (niepublikowany).

7. Wprowadza się załącznik Nr 4/2003 pt. „Prognoza skutków wpływu ustaleń zmiany miejscowego planu ogólnego zagospodarowania przestrzennego gminy Ostrów Wielkopolski na środowisko przyrodnicze w części dotyczącej wsi Zacharzew” (niepublikowany).

8. Określa się 20% stawkę służącą naliczeniu opłaty przez Wójta Gminy, jeżeli wartość nieruchomości wzrosła a właściciel zbywa tę nieruchomość.

§3. 1. Z dniem wejścia w życie niniejszej uchwały, traci moc miejscowy plan ogólny zagospodarowania przestrzenne-

go gminy Ostrów Wielkopolski zatwierdzony uchwałą Nr XVII/80/86 Gminnej Rady Narodowej w Ostrowie Wielkopolskim z dnia 27 listopada 1986 r. (opubl. w Dzienniku Urzędowym Województwa Kaliskiego Nr 26, poz. 302 ze zmianami: z 1990 r. Nr 21, poz. 210; z 1993 r. Nr 6, poz. 50; z 1994 r. Nr 3, poz. 17; z 1995 r. Nr 17, poz. 110; z 1996 r. Nr 27, poz. 131; z 1998 r. Nr 2, poz. 121; Nr 25, poz. 252; Nr 27, poz. 257, 258, 259, oraz Dzienniku Urzędowym Województwa Wielkopolskiego z 1999 r. Nr 48, poz. 1047, 1048, 1049, z 2000 r. Nr 23, poz. 246), w części objętej ustaleniami planu miejscowego zagospodarowania przestrzennego wsi Zacharzew – gmina Ostrów Wielkopolski przyjętego niniejszą uchwałą.

2. Ustala się naniesienie granic zmiany planu objętego niniejszą uchwałą, na rysunek miejscowego planu zagospodarowania przestrzennego gminy Ostrów Wielkopolski.

§4. Wykonanie uchwały powierza się Wójtowi Gminy Ostrów Wielkopolski.

§5. Zobowiązuje się Wójta Gminy Ostrów Wielkopolski do:

- przechowywania oryginałów miejscowego planu zagospodarowania przestrzennego oraz jego zmian;
- przekazania Wojewodzie Wielkopolskiemu, Marszałkowi Województwa Wielkopolskiego oraz Staroście Powiatu Ostrowskiego kopii niniejszej zmiany planu zagospodarowania przestrzennego.

§6. Uchwała wchodzi w życie po upływie 14 dni od dnia ogłoszenia w Dzienniku Urzędowym Województwa Wielkopolskiego.

Przewodniczący
Rady Gminy
(-) *Stefan Matuszak*

1648

UCHWAŁA Nr X/81/2003 RADY GMINY OSTRÓW WIELKOPOLSKI

z dnia 8 września 2003 r.

w sprawie zatwierdzenia zmiany miejscowego planu zagospodarowania przestrzennego gminy Ostrów Wielkopolski w części dotyczącej wsi Kamienice Nowe

Na podstawie art. 18 ust. 2 pkt 5 ustawy z dnia 8 marca 1990 r. o samorządzie gminnym (tekst jednolity 2001 r. Nr 142, poz. 1591 ze zmianami – 2002 r. Dz.U. Nr 23, poz. 220; Nr 62, poz. 558; Nr 113, poz. 984; Nr 214, poz. 1806, 2003 r. Nr 80, poz. 717), art. 4, ust. 1; art. 26 i 28 ustawy z dnia 7 lipca 1994 r. o zagospodarowaniu przestrzennym (tekst jednolity z 1999 r. Dz.U. Nr 15, poz. 139 ze zmianami z 1999 r. Nr 41, poz. 412; Nr 111, poz. 1279; z 2000 Nr 12, poz. 136; Nr 109, poz. 1157; Nr 120, poz. 1268; z 2001 r. Nr 5, poz. 42; Nr 14, poz. 124; Nr 100, poz. 1085; Nr 115, poz. 1229; Nr 154, poz. 1804; z 2002 r. Nr 25, poz. 253; Nr 113, poz. 984; Nr 130, poz. 1112) i art. 85 ust. 2 ustawy z dnia 27 marca 2003 r. o planowaniu i zagospodarowaniu przestrzennym (Dz.U. Nr 80, poz. 717), oraz art. 7 ustawy z dnia 3 lutego 1995 r. o ochronie gruntów rolnych i leśnych (Dz.U. Nr 16, poz. 78 ze zmianami z 1995 r. Nr 141, poz. 692; z 1997 r. Nr 60, poz. 370; Nr 80, poz. 505; Nr 160, poz. 1079; z 1998 r. Nr 106, poz. 668; z 2000 r. Nr 12, poz. 136; Nr 120, poz. 1268; z 2001 r. Nr 81, poz. 875; Nr 100, poz. 1085; z 2002 r. Nr 113, poz. 984; z 2003 r. Nr 80, poz. 717), na wniosek Wójta Gminy Ostrów Wielkopolski uchwała, co następuje:

§1. Zmiana miejscowego planu zagospodarowania przestrzennego Gminy Ostrów Wielkopolski, zatwierdzonego uchwałą Gminnej Rady Narodowej w Ostrowie Wielkopolskim Nr XVII/80/86 z dnia 27 listopada 1986 r. (opubl. w Dzienniku Urzędowym Województwa Kaliskiego Nr 26, poz. 302 ze zmianami: z 1990 r. Nr 21, poz. 210; z 1993 r. Nr 6 poz. 50; z 1994 r. Nr 3, poz. 17; z 1995 r. Nr 17 poz. 110; z 1996 r. Nr 27, poz. 131; z 1998 r. Nr 2, poz. 12; Nr 25, poz. 252; Nr 27, poz. 257, 258, 259, oraz w Dzienniku Urzędowym Województwa Wielkopolskiego z 1999 r. Nr 48, poz. 1047, 1048, 1049, z 2000 r. Nr 23, poz. 246), obejmuje obszar sołectwa Nowe Kamienice o pow. 134,78 ha w granicach ustalonych w załączniku Nr 1 do uchwały Nr VII/111/99 Rady Gminy Ostrów Wielkopolski z dnia 3 września 1999 r., w sprawie przystąpienia do sporządzenia zmian miejscowego planu zagospodarowania przestrzennego gminy Ostrów Wielkopolski – w części dotyczącej wsi Nowe Kamienice.

§2. 1. Integralną częścią planu jest rysunek planu stanowiący załącznik Nr 1 do niniejszej uchwały.

2. W załączniku Nr 2 obejmującym tekst planu, wprowadza się po zapisie 10.14 RP/ZC następujący zapis:

10.15 MN, 10.16 MN, 10.17 MN, 10.18 MN, 10.19 MN, 10.20 MN, 10.21 MN, 10.22 MN, 10.23 MN, 10.24 MN, 10.25 MN, 10.26 MN, 10.27 MN, 10.28 MN - tereny zabudowy mieszkaniowej z udziałem zieleni.

W projekcie zagospodarowania terenu uwzględnić należy powiązania zewnętrzne projektowanej inwestycji i prawa właściciela sąsiednich terenów.

Powierzchnia biologicznie czynna 60%, powierzchnia działek inwestycyjnych do 1.500 m² z zabudową nie większą niż 40% powierzchni terenu.

Zabudowa mieszkalna do dwóch kondygnacji nadziemnych z dachami dwuspadowymi o nachyleniu połaci do 45° i kryte materiałami tradycyjnymi.

Budynki gospodarcze jednokondygnacyjne z poddaszem użytkowym.

Forma budynków mieszkalnych i gospodarczych powinna być kształtowana w nawiązaniu do architektury regionalnej, bez ograniczeń w zakresie materiałów konstrukcyjnych, przy zastosowaniu tradycyjnych materiałów wykończeniowych. Jako przeznaczenie dopuszczalne, jest łączona funkcja mieszkaniowa i nieuciążliwa usługowa, spełniająca warunki dotyczące zabudowy i zagospodarowania terenu.

INFRASTRUKTURA TECHNICZNA:

- instalacje elektryczne oświetleniowe i siłowe z istniejącej sieci elektroenergetycznej,
- na terenie oznaczonym symbolem EE planuje się budowę stacji transformatorowej 15/04 KV, oraz linii SN 15 KV,
- instalacje wodociągowe z istniejącej sieci wodociągowej,
- odprowadzanie ścieków bytowo-gospodarczych, tymczasowo do zbiorników bezodpływowych szczelnych z wywożeniem do oczyszczalni miejskiej w Rąbczynie,
- zgodnie z programem gospodarki ściekowej gminy, teren wsi zostanie włączony do sieci gminnej i oczyszczalni ścieków dla miasta Ostrowa Wielkopolskiego w Rąbczynie,
- gromadzenie odpadów stałych do pojemników komunalnych i wywożenie na wysypisko odpadów,
- linia zabudowy przy drodze gminnej – 6,00 m od linii rozgraniczającej,
- linia zabudowy przy drodze powiatowej – 20,00 m od krawędzi jezdni.

USTALENIA SZCZEGÓŁOWE

3. Zasady kształtowania zabudowy i zagospodarowania terenów:

- zabudowa na obszarach zmiany planu powinna być kształtowana, z zachowaniem ładu przestrzennego oraz architektury regionalnej,
- w projekcie zagospodarowania terenu lub działki należy uwzględnić powiązania zewnętrzne inwestycji i prawa właścicieli terenów sąsiednich,
- na terenach zabudowy mieszkaniowej ustala się maksymalną powierzchnię działek do 1500 m², z zabudową nie większą niż 40% powierzchni terenu, a powierzchnia biologicznie czynna winna wynosić nie mniej niż 60% powierzchni terenu. Minimalną powierzchnię działek ustala się nie mniejszą niż 600,00 m² z zabudową nie większą niż 40% powierzchni działki, a powierzchnia biologicznie czynna winna wynosić 60% powierzchni terenu,
- ustala się zabudowę mieszkaniową do wysokości dwóch kondygnacji nadziemnych, z dachami dwuspadowymi lub wielospadowymi o nachyleniu połaci dachowej do 45°, kryte materiałami tradycyjnymi,
- budynki gospodarcze – jako budynki jednokondygnacyjne z dachami płaskimi, oraz poddaszem użytkowym,
- forma budynków mieszkalnych, gospodarczych powinna być kształtowana w nawiązaniu do architektury regionalnej, bez ograniczeń w zakresie materiałów konstrukcyjnych, przy zastosowaniu tradycyjnych materiałów wykończeniowych,
- na terenach zabudowy mieszkaniowej dopuszcza się łączoną funkcję mieszkaniową i nieuciążliwą usługową,
- zakazuje się realizacji obiektów handlowych o powierzchni sprzedaży większej niż 1.000 m²,
- ustala się nieprzekraczalną linię zabudowy budynków:
 - 6,00 m od granicy pasa drogowego drogi lokalnej,
 - 5,00 m od granicy pasa drogowego drogi dojazdowej,
 - 20,00 m od zewnętrznej krawędzi jezdni drogi powiatowej Nr 13335,
- ogrodzenia od strony ulic o maksymalnej wysokości 1,5 m, ażurowe w min. 60% powierzchni,
- zezwala się na modernizację, rozbudowę, lub wymianę istniejących budynków,
- dla terenów oznaczonych symbolami:
B.10.16MN; 27MN; 28MN - wydanie decyzji o warunkach zabudowy i zagospodarowania terenu, czy decyzji zatwierdzającej projekt podziału terenu uzależnia się od przedłożenia przez inwestora – inwestorów koncepcji zagospodarowania terenu określającej:
 - układ projektowanych dróg – ulic dojazdowych wiążący się z układem istniejącym,
 - projektowany podział gruntów na działki budowlane,

- usytuowanie projektowanych budynków mieszkalnych i urządzeń towarzyszących,
- usytuowanie projektowanych stacji transformatorowych.

4. Zasady obsługi w zakresie infrastruktury technicznej:

- zaopatrzenie w wodę – z istniejącej sieci wodociągowej – dla terenów gdzie ta sieć istnieje. Dla terenów nowoprojektowanych ujętych w planie – z projektowanej sieci wodociągowej lokalizowanej w pasie drogowym ulic dojazdowych i lokalnych,
 - odprowadzanie ścieków sanitarnych – tymczasowo do szczelnych bezodpływowych zbiorników (szamb), z wywożeniem do oczyszczalni ścieków w Rąbczynie, a po wybudowaniu sieci kanalizacji sanitarnej, teren wsi zostanie włączony do gminnej sieci, z przerzutem ścieków do oczyszczalni dla miasta Ostrowa Wielkopolskiego w Rąbczynie,
 - zaopatrzenie w energię elektryczną – z istniejącej sieci elektroenergetycznej oraz sieci projektowanej. Na terenie oznaczonym symbolem EE – planuje się budowę stacji transformatorowej 15/04 KV wraz z doprowadzeniem linii SN – 15 KV, Linie energetyczne NN dla terenów projektowanych należy lokalizować w wyznaczonych pasach drogowych ulic dojazdowych, lokalnych jako linie kablowe podziemne.
 - gromadzenie odpadów stałych – zgodnie z obowiązującymi regulacjami prawnymi w tym zakresie powszechnymi i miejscowymi – do pojemników komunalnych (kubły), z wywozem na wysypisko odpadów stałych,
 - ogrzewanie – docelowo czystymi nośnikami energii, jak olej opałowy, gaz płynny czy gaz ziemny – po wybudowaniu sieci gazowej niskiego lub średniego ciśnienia, a także ogrzewanie elektryczne. Dopuszcza się również ogrzewanie obiektów metodą tradycyjną – węglowe czy miałowe,
 - sieć telefoniczna – poprzez podłączenie do dostępnych systemów, których warunki określi operator sieci. Projektowaną sieć należy realizować jako sieć kablową podziemną, w istniejących i projektowanych pasach drogowych,
 - kanalizacja deszczowa – wody opadowe czyste odprowadzane będą do gruntu, lub w maksymalny sposób zagospodarowane przez inwestora. Zanieczyszczone wody opadowe z terenów dróg i placów po uprzednim podczyszczeniu – odprowadzane do kolektora deszczowego, a dalej do cieków wodnych,
 - zakazuje się odprowadzania nieoczyszczonych ścieków, do istniejących cieków wodnych,
 - należy zachować funkcjonowanie istniejącego systemu melioracyjnego, a w przypadku konieczności jego naruszenia zapewnić rozwiązania zastępcze.
- ### 5. Zasady ochrony archeologicznej:
- na terenach ochrony archeologicznej:
 - wszelkie inwestycje projektowane na tym terenie, a poprzedzone pracami ziemnymi wymagają uzgodnienia z właściwym organem Służby Ochrony Zabytków.

6. Zasady obsługi w zakresie komunikacji:

- obsługa komunikacyjna projektowanych terenów zabudowy mieszkaniowej jednorodzinnej z istniejącej drogi gminnej przez wieś, oraz projektowanych dróg dojazdowych z terenów zabudowy mieszkaniowej, o szerokości w liniach rozgraniczających 10,00 m powiązana z układem istniejącej drogi gminnej oraz drogi powiatowej 13335,
- linia zabudowy przy drodze powiatowej – 20,00 m od zewnętrznej krawędzi jezdni,
- linia zabudowy przy drodze gminnej – 6,00 m od granicy pasa drogowego,
- linia zabudowy przy drodze dojazdowej – 5,00 m od granicy pasa drogowego.

7. Załącznik Nr 3 obejmujący „Program przeznaczenia gruntów rolnych i leśnych na cele nierolnicze i nieleśne”, uzupełnia się załącznikiem Nr 3/2003 do niniejszej uchwały pt.: „Dokumentacja dotycząca przeznaczenia gruntów rolnych na cele nierolnicze i nieleśne” (niepublikowany).

8. Wprowadza się załącznik Nr 4/2003 pt. „Prognoza skutków wpływu ustaleń zmiany miejscowego planu ogólnego zagospodarowania przestrzennego gminy Ostrów Wielkopolski na środowisko przyrodnicze w części dotyczącej wsi Nowe Kamienice” (niepublikowany).

9. Określa się 20% stawkę służącą naliczeniu opłaty przez Wójta Gminy, jeżeli wartość nieruchomości wzrosła a właściciel zbywa tę nieruchomość.

§3. 1. Z dniem wejścia w życie niniejszej uchwały, traci moc miejscowy plan ogólny zagospodarowania przestrzennego gminy Ostrów Wielkopolski zatwierdzony uchwałą Nr XVII/

80/86 Gminnej Rady Narodowej w Ostrowie Wielkopolskim z dnia 27 listopada 1986 r. (opubl. w Dzienniku Urzędowym Województwa Kaliskiego Nr 26, poz. 302 ze zmianami: z 1990 r. Nr 21, poz. 210; z 1993 r. Nr 6, poz. 50; z 1994 r. Nr 3, poz. 17; z 1995 r. Nr 17, poz. 110; z 1996 r. Nr 27, poz. 131; z 1998 r. Nr 2, poz. 121; Nr 25, poz. 252; Nr 27, poz. 257, 258, 259, oraz Dzienniku Urzędowym Województwa Wielkopolskiego z 1999 r. Nr 48, poz. 1047, 1048, 1049, z 2000 r. Nr 23, poz. 246), w części objętej ustaleniami planu miejscowego zagospodarowania przestrzennego wsi Nowe Kamienice – gmina Ostrów Wielkopolski przyjętego niniejszą uchwałą.

2. Ustala się naniesienie granic zmiany planu objętego niniejszą uchwałą, na rysunek miejscowego planu zagospodarowania przestrzennego gminy Ostrów Wielkopolski.

§4. Wykonanie uchwały powierza się Wójtowi Gminy Ostrów Wielkopolski.

§5. Zobowiązuje się Wójta Gminy Ostrów Wielkopolski do:

- przechowywania oryginałów miejscowego planu zagospodarowania przestrzennego oraz jego zmian;
- przekazania Wojewodzie Wielkopolskiemu, Marszałkowi Województwa Wielkopolskiego oraz Staroście Powiatu Ostrowskiego kopii niniejszej zmiany planu zagospodarowania przestrzennego.

§6. Uchwała wchodzi w życie po upływie 14 dni od dnia ogłoszenia w Dzienniku Urzędowym Województwa Wielkopolskiego.

Przewodniczący
Rady Gminy
(-) *Stefan Matuszak*

1649

UCHWAŁA Nr X/82/2003 RADY GMINY OSTRÓW WIELKOPOLSKI

z dnia 8 września 2003 r.

w sprawie zatwierdzenia zmiany miejscowego planu ogólnego zagospodarowania przestrzennego gminy Ostrów Wielkopolski w części dotyczącej wsi Daniszyn, działka Nr 698

Na podstawie art. 18 ust. 2 pkt 5 ustawy z dnia 8 marca 1990 r. o samorządzie gminnym (tekst jednolity 2001 r. Nr 142, poz. 1591 ze zmianami – 2002 r. Dz.U. Nr 23, poz. 220; Nr 62, poz. 558; Nr 113, poz. 984; Nr 214, poz. 1806, 2003 r. Nr 80, poz. 717), art. 4, ust. 1; art. 26 i 28 ustawy z dnia 7 lipca 1994 r. o zagospodarowaniu przestrzennym (tekst jednolity z 1999 r. Dz.U. Nr 15, poz. 139 ze zmianami z 1999 r. Nr 41, poz. 412; Nr 111, poz. 1279; z 2000 Nr 12, poz. 136; Nr 109, poz. 1157; Nr 120, poz. 1268; z 2001 r. Nr 5, poz. 42; Nr 14, poz. 124; Nr 100, poz. 1085; Nr 115, poz. 1229; Nr 154, poz. 1804; z 2002 r. Nr 25, poz. 253; Nr 113, poz. 984; Nr 130, poz. 1112) i art. 85 ust. 2 ustawy z dnia 27 marca 2003 r. o planowaniu i zagospodarowaniu przestrzennym (Dz.U. Nr 80, poz. 717), oraz art. 7 ustawy z dnia 3 lutego 1995 r. o ochronie gruntów rolnych i leśnych (Dz.U. Nr 16, poz. 78 ze zmianami z 1995 r. Nr 141, poz. 692; z 1997 r. Nr 60, poz. 370; Nr 80, poz. 505; Nr 160, poz. 1079; z 1998 r. Nr 106, poz. 668; z 2000 r. Nr 12, poz. 136; Nr 120, poz. 1268; z 2001 r. Nr 81, poz. 875; Nr 100, poz. 1085; z 2002 r. Nr 113, poz. 984; z 2003 r. Nr 80, poz. 717), na wniosek Wójta Gminy Ostrów Wielkopolski uchwała, co następuje:

§1. Zmiana miejscowego planu ogólnego zagospodarowania przestrzennego Gminy Ostrów Wielkopolski, zatwierdzonego uchwałą Gminnej Rady Narodowej w Ostrowie Wielkopolskim Nr XVII/80/86 z dnia 27 listopada 1986 r. (opubl. w Dz.U. Województwa Kaliskiego Nr 26, poz. 302 ze zmianami: z 1990 r. Nr 21, poz. 210; z 1993 r. Nr 6, poz. 50; z 1994 r. Nr 3, poz. 17; z 1995 r. Nr 17, poz. 110; z 1996 r. Nr 26, poz. 131; z 1998 r. Nr 2, poz. 12; Nr 25, poz. 252; Nr 27, poz. 257, 258, 259, oraz w Dz.U. Województwa Wielkopolskiego z 1999 r. Nr 48, poz. 1047, 1048, 1049, z 2000 r. Nr 23, poz. 246; z 2001 r. Nr 110, poz. 2091, 2101), obejmuje obszar działki Nr 698 we wsi Daniszyn o powierzchni 0,45 ha w granicach ustalonych w załączniku Nr 1 do uchwały Nr XX/204/2001 Rady Gminy Ostrów Wielkopolski z dnia 28 marca 2001 r., w sprawie przystąpienia do sporządzenia zmian miejscowego planu zagospodarowania przestrzennego gminy Ostrów Wielkopolski – w części dotyczącej wsi Daniszyn, działka Nr 698.

§2. 1. Integralną częścią planu jest rysunek planu stanowiący załącznik Nr 1/2003 do niniejszej uchwały.

2. W załączniku Nr 2 obejmującym tekst planu, wprowadza się po zapisie „D.3. 40 UR,UI/97 – teren usług rzemieślniczych nieuciążliwych i innych” następujący zapis:

D.3. 41 TK/2002

– tereny urządzeń telekomunikacyjnych – stacja bazowa telefonii komórkowej GSM – 900 – PTK „CENTERTEL”

USTALENIA OGÓLNE

§3. Uchwała się następujące ustalenia ogólne obowiązujące na terenie objętym zmianą planu:

1. Teren przeznaczony pod urządzenia telekomunikacyjne należy traktować jako przeznaczenie podstawowe. Jako przeznaczenie dopuszczalne terenu możliwość innej zabudowy związanej z przeznaczeniem podstawowym w miejscu proponowanym na rysunku planu.
2. Ustalenia rysunku planu w zakresie przeznaczenia terenów należy traktować jako ściśle obowiązujące w zakresie linii rozgraniczających tereny o różnym sposobie użytkowania, linii podziałów wewnętrznych, nieprzekraczających linii zabudowy.
3. W zakresie infrastruktury technicznej wprowadza się następujące ustalenia:
 - a) przewiduje się podłączenie obiektów do sieci istniejących lub projektowanie na danym terenie,
 - b) na terenach, które pozbawione są zbiorczych urządzeń zaopatrzenia w wodę, do czasu ich realizacji dopuszcza się indywidualne ujęcia wody po spełnieniu warunków określonych odrębnymi przepisami,
 - c) na terenach przeznaczonych pod inwestycje budowlane wymagające odprowadzenia ścieków sanitarnych lub technologicznych dopuszcza się do czasu wybudowania sieci sanitarnej gromadzenia ścieków do szczelnych zbiorników bezodpływowych, pod warunkiem zapewnienia ich opróżniania,
 - d) odprowadzenie wód powierzchniowych do czasu realizacji zbiorczych urządzeń sanitarnych, dopuszcza się odprowadzenie do przydrożnych rowów po spełnieniu wymagań wynikających z przepisów szczególnych dotyczących ochrony środowiska,
 - e) w zakresie sposobu zaopatrzenia w energię ciepłą, dopuszcza się indywidualny system zaopatrzenia w ciepło pod warunkiem zastosowania urządzeń o wysokiej sprawności grzewczej i niskim stopniu emisji zanieczyszczeń do powietrza. Zakazuje się stosowania jako źródła energii paliw i urządzeń do ich spalania, które nie spełniają wymogów i przepisów praw dotyczących ochrony środowiska naturalnego,
 - f) odpady komunalne stałe winny być gromadzone do kontenerów i systematycznie wywożone przez wyspecjalizowane służby na wysypisko gminne,

- g) dla terenów gdzie wystąpi zapotrzebowanie zasilania w energię elektryczną, doprowadzenie energii elektrycznej uzależnia się od warunków wydanych przez dystrybutora na podstawie zbilansowanych potrzeb,
 - h) zobowiązuje się inwestorów do zminimalizowania skutków zmian o charakterze antropogenicznym powstałych podczas realizacji zamierzeń inwestycyjnych.
4. W zakresie dróg publicznych teren oznaczony na rysunku planu symbolem D ustala się jako drogę dojazdową klasy D jednojezdniową dwupasową o szerokości pasa ruchu 2,5 m, szerokość w liniach rozgraniczających 11 m. Teren oznaczony na rysunku symbolem L ustala się jako drogę lokalną klasy L jednojezdniową dwupasową o szerokości pasa ruchu 3,0 m, szerokość w liniach rozgraniczających 15 m.

USTALENIA SZCZEGÓŁOWE

§4. Uchwala się następujące ustalenia szczegółowe dla terenów objętych zmianą planu:

1. Dla terenu oznaczonego na planie symbolem D3 41 TK/02 ustala się urządzenia telekomunikacyjne jako przeznaczenie podstawowe. Jako przeznaczenie dopuszczalne możliwość innej zabudowy związanej z przeznaczeniem podstawowym. Ustala się zgodnie z rysunkiem planu nieprzekraczalną linię zabudowy 5 m od linii rozgraniczającej drogę klasy D i L.
 - wieża stalowa, kratowa o wysokości 50,00 m n.p.t., zakotwiona na żelbetonowych prefabrykowanych stopach fundamentowych, posadowionych na gruncie na wysokości 131,44 m n.p.m., niezależnych pod każdą nogą wieży, z antenami nadawczo – odbiorczymi w liczbie 6 anten, skierowane na azymuty 0,100,260 stopni, oraz 1 anteny radioliniowej skierowana na azymut 291 stopni,
 - miejsce lokalizacji wieży określają następujące współrzędne geograficzne:
 - długość geograficzna – 17° 38' 31,,
 - szerokość geograficzna – 51° 39' 41,,
 - kontener bezobsługowy – klimatyzowany o wymiarach 3,9 m x 2,5 m i wysokości 2,87 m, posadowiony na fundamencie prefabrykowanym zagłębionym w grunt 0,8 m.,
 - teren stacji należy ogrodzić siatką stalową zwieńczoną drutem kolczastym,
 - drogę dojazdową na terenie stacji bazowej wykonać z kostki brukowej, oraz wprowadzić zieleń osłonową dla bazy a kontener przystosować do otoczenia,
 - przyłącze energetyczne 0,4 KV (linia kablowa) – wykonać zgodnie z warunkami technicznymi wydanymi przez Zakład Energetyczny w Ostrowie Wielkopolskim. Przewidywany pobór energii elektrycznej określa się na poziomie 15 KW,

- ustala się zawieszanie anten nadawczo - odbiorczych – 6 anten oraz 1 anteny radioliniowej – na wysokości 46 – 49 m, nad poziomem terenu,
- obszar, w którym pole elektromagnetyczne niejonizujące przekroczy wartość dopuszczalną dla ludzi 0,1 W/m², może występować tylko w przestrzeni niedostępnej dla ludzi, w płaszczyźnie poziomej 1,5 m poniżej wysokości zawieszenia anten, nie niżej jednak jak 21,20 m n.p.t.,
- nie ogranicza się możliwości przebywania ludzi w okolicy stacji bazowej telefonii komórkowej,
- zobowiązuje się inwestora do wykonania archeologicznych prac ratowniczych przed rozpoczęciem budowy stacji bazowej, wraz z przyłączem elektroenergetycznym.

Wjazd na teren od drogi oznaczonej na planie symbolem D.

Pozostałe ustalenia tak jak w §3 ustalenia ogólne.

2. Dla terenu oznaczonego symbolem D3 39 US ZP/02 ustala się jako przeznaczenie podstawowe terenu usługi i urządzenia sportowo – rekreacyjne.

Jako przeznaczenie dopuszczalne możliwość innej zabudowy związanej z przeznaczeniem podstawowym.

Ustala się zgodnie z rysunkiem planu nieprzekraczalną linię zabudowy 5 m od linii rozgraniczającej drogę klasy D, nieprzekraczalną wysokość budynków 2 kondygnacje łącznie z poddaszem użytkowym, pokrycie budynków dachami wielospadowymi o kącie nachylenia minimum 30.

Urządzenia sportowe ustala się jako boiska do gier małych (siatkówka, koszykówka, tenis ziemny, boisko do piłki ręcznej 7 – osobowe). Dopuszcza się realizację w pierwszym etapie boiska do piłki nożnej (niewymiarowe). Teren oznaczony symbolem P ustala się jako plac postojowy dla samochodów osobowych. Wjazd na teren sportowo – rekreacyjny od drogi oznaczonej symbolem D.

Zapotrzebowanie energii elektrycznej przewiduje się na 7 KW, urządzenia rozdzielcze nn 0,4 kv należy usytuować w miejscu wskazanym przez dystrybutora energii elektrycznej.

3. Pozostałe ustalenia jak w §3 ustalenia ogólne.

§5. Do opracowanego planu dołącza się prognozę skutków wpływu ustaleń planu na środowisko przyrodnicze (załącznik niepublikowany).

§6. Zgodnie z ustawą z dnia 3 lutego 1995 r. o ochronie gruntów rolnych i leśnych przedkłada się w załączeniu dokumentację dotyczącą przeznaczenia gruntów rolnych na cele nierolnicze i nieleśne (załącznik niepublikowany).

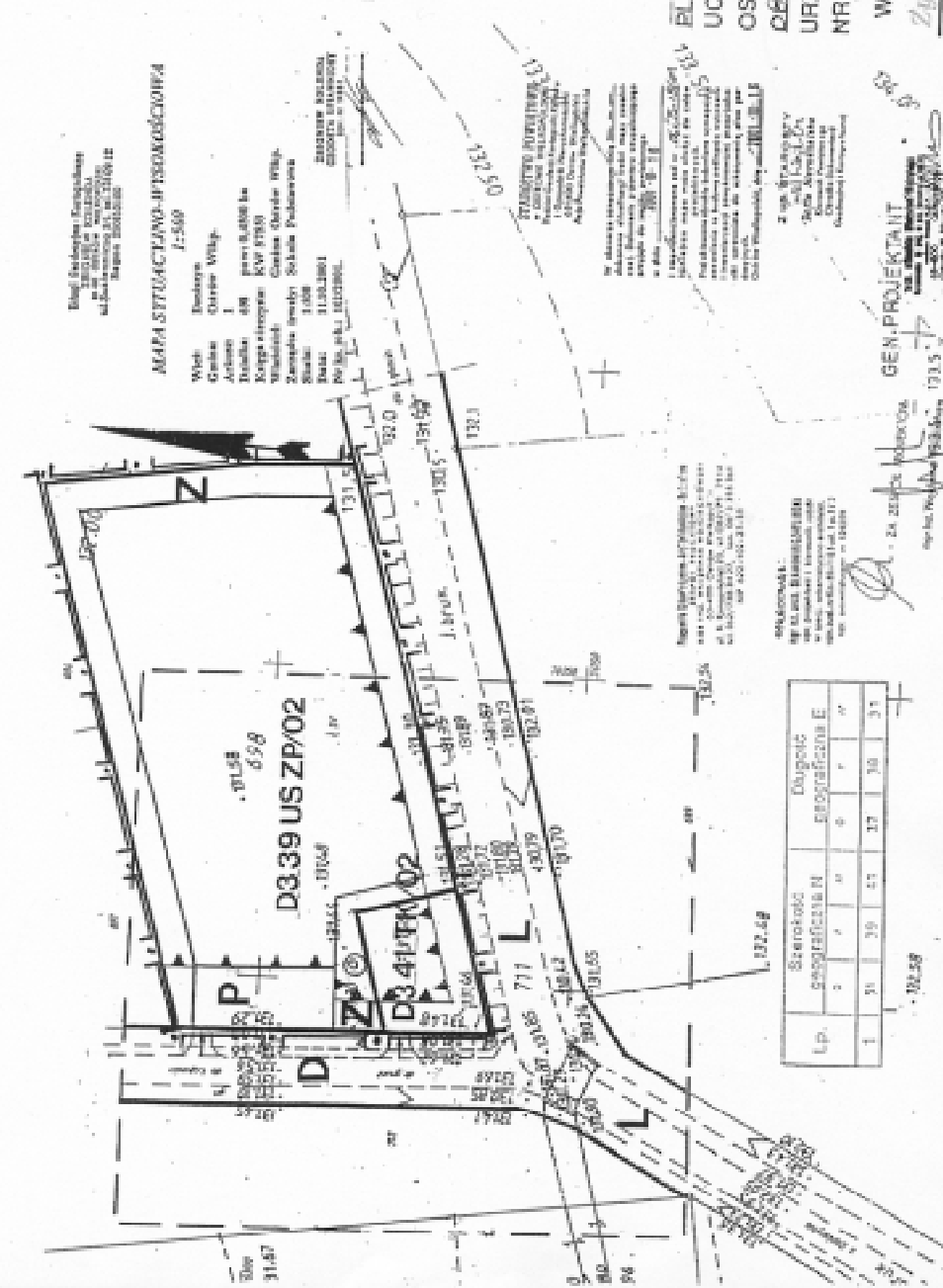
§7. Zgodnie z art. 10 ust. 3 i art. 36 ust. 3 ustawy o zagospodarowaniu przestrzennym ustala się jednorazową opłatę z tytułu wzrostu wartości nieruchomości naliczaną w wysokości 20% od różnicy wartości gruntów przed i po zmianie planu.

ZMIANA MIEJSCOWEGO PLANU ZAGOSPODAROWANIA PRZESTRZ. GM. OSTRÓW WIELKOPOLSKI wsi Daniszyn Działka nr 698

ZALĄCZENIE NR 1/2003
do Uchwały Rady Gminy Ostrow Wielkopolski Nr 102/003 z dnia 08.02.2003
OB. K. BZ. 51/04 2003 2004

- rysunek planu -

- OPIS**
- 1. GRANICZNA LATA W RYSUNKU PLANU
 - 2. GRANICZE OGRANICZENIA WZGLĘDNE
 - 3. GRANICZE OGRANICZENIA WZGLĘDNE
 - 4. GRANICZE OGRANICZENIA WZGLĘDNE
 - 5. GRANICZE OGRANICZENIA WZGLĘDNE
 - 6. GRANICZE OGRANICZENIA WZGLĘDNE
 - 7. GRANICZE OGRANICZENIA WZGLĘDNE
 - 8. GRANICZE OGRANICZENIA WZGLĘDNE
 - 9. GRANICZE OGRANICZENIA WZGLĘDNE
 - 10. GRANICZE OGRANICZENIA WZGLĘDNE
 - 11. GRANICZE OGRANICZENIA WZGLĘDNE
 - 12. GRANICZE OGRANICZENIA WZGLĘDNE
 - 13. GRANICZE OGRANICZENIA WZGLĘDNE
 - 14. GRANICZE OGRANICZENIA WZGLĘDNE
 - 15. GRANICZE OGRANICZENIA WZGLĘDNE
 - 16. GRANICZE OGRANICZENIA WZGLĘDNE
 - 17. GRANICZE OGRANICZENIA WZGLĘDNE
 - 18. GRANICZE OGRANICZENIA WZGLĘDNE
 - 19. GRANICZE OGRANICZENIA WZGLĘDNE
 - 20. GRANICZE OGRANICZENIA WZGLĘDNE
 - 21. GRANICZE OGRANICZENIA WZGLĘDNE
 - 22. GRANICZE OGRANICZENIA WZGLĘDNE
 - 23. GRANICZE OGRANICZENIA WZGLĘDNE
 - 24. GRANICZE OGRANICZENIA WZGLĘDNE
 - 25. GRANICZE OGRANICZENIA WZGLĘDNE
 - 26. GRANICZE OGRANICZENIA WZGLĘDNE
 - 27. GRANICZE OGRANICZENIA WZGLĘDNE
 - 28. GRANICZE OGRANICZENIA WZGLĘDNE
 - 29. GRANICZE OGRANICZENIA WZGLĘDNE
 - 30. GRANICZE OGRANICZENIA WZGLĘDNE
 - 31. GRANICZE OGRANICZENIA WZGLĘDNE
 - 32. GRANICZE OGRANICZENIA WZGLĘDNE
 - 33. GRANICZE OGRANICZENIA WZGLĘDNE
 - 34. GRANICZE OGRANICZENIA WZGLĘDNE
 - 35. GRANICZE OGRANICZENIA WZGLĘDNE
 - 36. GRANICZE OGRANICZENIA WZGLĘDNE
 - 37. GRANICZE OGRANICZENIA WZGLĘDNE
 - 38. GRANICZE OGRANICZENIA WZGLĘDNE
 - 39. GRANICZE OGRANICZENIA WZGLĘDNE
 - 40. GRANICZE OGRANICZENIA WZGLĘDNE
 - 41. GRANICZE OGRANICZENIA WZGLĘDNE
 - 42. GRANICZE OGRANICZENIA WZGLĘDNE
 - 43. GRANICZE OGRANICZENIA WZGLĘDNE
 - 44. GRANICZE OGRANICZENIA WZGLĘDNE
 - 45. GRANICZE OGRANICZENIA WZGLĘDNE
 - 46. GRANICZE OGRANICZENIA WZGLĘDNE
 - 47. GRANICZE OGRANICZENIA WZGLĘDNE
 - 48. GRANICZE OGRANICZENIA WZGLĘDNE
 - 49. GRANICZE OGRANICZENIA WZGLĘDNE
 - 50. GRANICZE OGRANICZENIA WZGLĘDNE
 - 51. GRANICZE OGRANICZENIA WZGLĘDNE
 - 52. GRANICZE OGRANICZENIA WZGLĘDNE
 - 53. GRANICZE OGRANICZENIA WZGLĘDNE
 - 54. GRANICZE OGRANICZENIA WZGLĘDNE
 - 55. GRANICZE OGRANICZENIA WZGLĘDNE
 - 56. GRANICZE OGRANICZENIA WZGLĘDNE
 - 57. GRANICZE OGRANICZENIA WZGLĘDNE
 - 58. GRANICZE OGRANICZENIA WZGLĘDNE
 - 59. GRANICZE OGRANICZENIA WZGLĘDNE
 - 60. GRANICZE OGRANICZENIA WZGLĘDNE
 - 61. GRANICZE OGRANICZENIA WZGLĘDNE
 - 62. GRANICZE OGRANICZENIA WZGLĘDNE
 - 63. GRANICZE OGRANICZENIA WZGLĘDNE
 - 64. GRANICZE OGRANICZENIA WZGLĘDNE
 - 65. GRANICZE OGRANICZENIA WZGLĘDNE
 - 66. GRANICZE OGRANICZENIA WZGLĘDNE
 - 67. GRANICZE OGRANICZENIA WZGLĘDNE
 - 68. GRANICZE OGRANICZENIA WZGLĘDNE
 - 69. GRANICZE OGRANICZENIA WZGLĘDNE
 - 70. GRANICZE OGRANICZENIA WZGLĘDNE
 - 71. GRANICZE OGRANICZENIA WZGLĘDNE
 - 72. GRANICZE OGRANICZENIA WZGLĘDNE
 - 73. GRANICZE OGRANICZENIA WZGLĘDNE
 - 74. GRANICZE OGRANICZENIA WZGLĘDNE
 - 75. GRANICZE OGRANICZENIA WZGLĘDNE
 - 76. GRANICZE OGRANICZENIA WZGLĘDNE
 - 77. GRANICZE OGRANICZENIA WZGLĘDNE
 - 78. GRANICZE OGRANICZENIA WZGLĘDNE
 - 79. GRANICZE OGRANICZENIA WZGLĘDNE
 - 80. GRANICZE OGRANICZENIA WZGLĘDNE
 - 81. GRANICZE OGRANICZENIA WZGLĘDNE
 - 82. GRANICZE OGRANICZENIA WZGLĘDNE
 - 83. GRANICZE OGRANICZENIA WZGLĘDNE
 - 84. GRANICZE OGRANICZENIA WZGLĘDNE
 - 85. GRANICZE OGRANICZENIA WZGLĘDNE
 - 86. GRANICZE OGRANICZENIA WZGLĘDNE
 - 87. GRANICZE OGRANICZENIA WZGLĘDNE
 - 88. GRANICZE OGRANICZENIA WZGLĘDNE
 - 89. GRANICZE OGRANICZENIA WZGLĘDNE
 - 90. GRANICZE OGRANICZENIA WZGLĘDNE
 - 91. GRANICZE OGRANICZENIA WZGLĘDNE
 - 92. GRANICZE OGRANICZENIA WZGLĘDNE
 - 93. GRANICZE OGRANICZENIA WZGLĘDNE
 - 94. GRANICZE OGRANICZENIA WZGLĘDNE
 - 95. GRANICZE OGRANICZENIA WZGLĘDNE
 - 96. GRANICZE OGRANICZENIA WZGLĘDNE
 - 97. GRANICZE OGRANICZENIA WZGLĘDNE
 - 98. GRANICZE OGRANICZENIA WZGLĘDNE
 - 99. GRANICZE OGRANICZENIA WZGLĘDNE
 - 100. GRANICZE OGRANICZENIA WZGLĘDNE



MAPA STRUKTURALNO-PRZEMISLOWA 1:500

Wielki Daniszyn
Gmina Ostrow Wielkopolski
Krajowa Agencja Rozwoju Obszarów Wiejskich
Kierownik: mgr inż. Andrzej Kozłowski
Data: 2003.02.08

Wielki Daniszyn
Gmina Ostrow Wielkopolski
Krajowa Agencja Rozwoju Obszarów Wiejskich
Kierownik: mgr inż. Andrzej Kozłowski
Data: 2003.02.08

Lp.	Szerokość	Długość	Geograficzna E
1	5	10	17
2	5	10	17
3	5	10	17
4	5	10	17
5	5	10	17
6	5	10	17
7	5	10	17
8	5	10	17
9	5	10	17
10	5	10	17

PLAN ZAGOSPODAROWANIA ZATWIERDZONY
UCHWAŁĄ NR 102/003 RADY GMINY
OSTROW WIELKOPOLSKI Z DNIA
08.02.2003 PUBLIKOWANY W DZIENNIKU
URZĘDOWYM WOJ. WIELKOPOLSKIEGO
NR 77
WOJ. GMINY PRZEMISŁOWICZĄCY
PRZEWODNI. RADY
Zastępca Wójta: W. Stefan, Marcin

GEN. PROJEKTANT
mgr inż. Andrzej Kozłowski
ul. Słowackiego 173/5
61-000 Ostrów Wielkopolski
ZABR. 2003 NR 316

§8. 1. Z dniem wejścia w życie niniejszej uchwały, traci moc miejscowy plan ogólny zagospodarowania przestrzennego gminy Ostrów Wielkopolski zatwierdzony uchwałą Nr XVII/80/86 Gminnej Rady Narodowej w Ostrowie Wielkopolskim z dnia 27 listopada 1986 r. (opubl. w Dz.U. Województwa Kaliskiego Nr 26, poz. 302 ze zmianami: z 1990 r. Nr 21, poz. 210; z 1993 r. Nr 6, poz. 50; z 1994 r. Nr 3, poz. 17; z 1995 r. Nr 17, poz. 110; z 1996 r. Nr 27, poz. 131; z 1998 r. Nr 2, poz. 121; Nr 25, poz. 252; Nr 27, poz. 257, 258, 259, oraz Dz.U. Województwa Wielkopolskiego z 1999 r. Nr 48, poz. 1047, 1048, 1049, z 2000 r. Nr 23, poz. 246; z 2001 r. Nr 110, poz. 2091, 2101), w części objętej ustaleniami planu miejscowego zagospodarowania przestrzennego wsi Daniszyn, działka Nr 698 – gmina Ostrów Wielkopolski przyjętego niniejszą uchwałą.

2. Ustala się naniesienie granic zmiany planu objętego niniejszą uchwałą, na rysunek miejscowego planu zagospodarowania przestrzennego gminy Ostrów Wielkopolski.

§9. Wykonanie uchwały powierza się Wójtowi Gminy Ostrów Wielkopolski.

§10. Zobowiązuje się Wójta Gminy Ostrów Wielkopolski do:

- przechowywania oryginałów miejscowego planu zagospodarowania przestrzennego oraz jego zmian;
- przekazania Wojewodzie Wielkopolskiemu, Marszałkowi Województwa Wielkopolskiego oraz Staroście Powiatu Ostrowskiego kopii niniejszej zmiany planu zagospodarowania przestrzennego.

§11. Uchwała wchodzi w życie po upływie 14 dni od dnia ogłoszenia w Dzienniku Urzędowym Województwa Wielkopolskiego.

Przewodniczący
Rady Gminy
(-) *Stefan Matuszak*

1650

UCHWAŁA Nr XII/102/2003 RADY GMINY OSTRÓW WIELKOPOLSKI

z dnia 19 grudnia 2003 r.

w sprawie zatwierdzenia zmiany miejscowego planu zagospodarowania przestrzennego gminy Ostrów Wielkopolski dla działek ewidencyjnych Nr 108/2, 108/3, 108/5, 108/6, 108/8, 1241/15 we wsi Gorzyce Wielkie

Na podstawie art. 18 ust. 2 pkt 5 ustawy z dnia 8 marca 1990 roku o samorządzie gminnym (tekst jednolity 2001 r. Nr 142, poz. 1591 ze zmianami – 2002 r. Dz.U. Nr 23, poz. 220; Nr 62, poz. 558; Nr 113, poz. 984; Nr 214, poz. 1806, 2003 r. Nr 80, poz. 717), art. 4, ust. 1; art. 26 i 28 ustawy z dnia 7 lipca 1994 r. o zagospodarowaniu przestrzennym (tekst jednolity z 1999 r. Dz.U. Nr 15, poz. 139 ze zmianami z 1999 r. Nr 41, poz. 412; Nr 111, poz. 1279; z 2000 r. Nr 12, poz. 136; Nr 109, poz. 1157; Nr 120, poz. 1268; z 2001 r. Nr 5, poz. 42; Nr 14, poz. 124; Nr 100, poz. 1085; Nr 115, poz. 1229; Nr 154, poz. 1804; z 2002 r. Nr 25, poz. 253; Nr 113, poz. 984; Nr 130, poz. 1112) i art. 85 ust. 2 ustawy z dnia 27 marca 2003 r. o planowaniu i zagospodarowaniu przestrzennym (Dz.U. Nr 80, poz. 717), oraz art. 7 ustawy z dnia 3 lutego 1995 r. o ochronie gruntów rolnych i leśnych (Dz.U. Nr 16, poz. 78 ze zmianami z 1995 r. Nr 141, poz. 692; z 1997 r. Nr 60, poz. 370; Nr 80, poz. 505; Nr 160, poz. 1079; z 1998 r. Nr 106, poz. 668; z 2000 r. Nr 12, poz. 136; Nr 120, poz. 1268; z 2001 r. Nr 81, poz. 875; Nr 100, poz. 1085; z 2002 r. Nr 113, poz. 984; z 2003 r. Nr 80, poz. 717), na wniosek Wójta Gminy Ostrów Wielkopolski uchwała się, co następuje:

§1. Zmiana miejscowego planu zagospodarowania przestrzennego Gminy Ostrów Wielkopolski, zatwierdzonego uchwałą Gminnej Rady Narodowej w Ostrowie Wielkopolskim Nr XVII/80/86 z dnia 27 listopada 1986 r. (opubl. w Dz.U. Województwa Kaliskiego Nr 26, poz. 302 ze zmianami: z 1990 r. Nr 21, poz. 210; z 1993 r. Nr 6 poz. 50; z 1994 r. Nr 3, poz. 17; z 1995 roku Nr 17 poz. 110; z 1996 r. Nr 27, poz. 131; z 1998 r. Nr 2, poz. 12; Nr 25, poz. 252; Nr 27, poz. 257, 258, 259, oraz w Dz.U. Województwa Wielkopolskiego z 1999 r. Nr 48, poz. 1047, 1048, 1049, z 2000 r. Nr 23, poz. 246), obejmuje obszar działek Nr 108/2, 108/3, 108/5, 108/6, 108/8, 1241/15 we wsi Gorzyce Wielkie w granicach ustalonych w załączniku Nr 1 do uchwały Nr XXIX/293/2002 Rady Gminy Ostrów Wielkopolski z dnia 26 marca 2002 roku, w sprawie przystąpienia do sporządzenia zmian miejscowego planu zagospodarowania przestrzennego gminy Ostrów Wielkopolski dla działek ewidencyjnych Nr 108/2, 108/3, 108/5, 108/6, 108/8, 1241/15 we wsi Gorzyce Wielkie.

§2. 1. Integralną częścią planu jest rysunek planu stanowiący załącznik Nr 1/2003 i Nr 2/2003 do niniejszej uchwały.

2. W załączniku Nr 2 obejmującym tekst planu, wprowadza się po zapisie C.4.51 WZ/A/91. następujący zapis:

C.4.52,53 MN/2003 - tereny zabudowy mieszkaniowej jednorodzinnej z udziałem zieleni.

W projekcie zagospodarowania terenu uwzględnić należy powiązania zewnętrzne projektowanej inwestycji i prawa właściciela sąsiednich terenów.

Powierzchnia biologicznie czynna 50%, powierzchnia działek inwestycyjnych do 1500 m² z zabudową nie większą niż 50% powierzchni terenu.

Zabudowa mieszkalna do dwóch kondygnacji nadziemnych z dachami dwuspadowymi o nachyleniu połaci do 45° i kryte materiałami tradycyjnymi.

Budynki gospodarcze jednokondygnacyjne z poddaszem użytkowym.

Forma budynków mieszkalnych i gospodarczych powinna być kształtowana w nawiązaniu do architektury regionalnej, bez ograniczeń w zakresie materiałów konstrukcyjnych, przy zastosowaniu tradycyjnych materiałów wykończeniowych. Jako przeznaczenie dopuszczalne, jest łączona funkcja mieszkaniowa i nieuciążliwa usługowa, spełniająca warunki dotyczące zabudowy i zagospodarowania terenu.

INFRASTRUKTURA TECHNICZNA:

- instalacje elektryczne oświetleniowe i siłowe z istniejącej sieci elektroenergetycznej oraz sieci projektowanej,
- na terenie oznaczonym symbolem EE planuje się budowę stacji transformatorowych 15/04 KV, oraz linii SN 15 KV,
- instalacje wodociągowe z istniejącej sieci wodociągowej, oraz projektowanej sieci wodociągowej,
- odprowadzanie ścieków bytowo-gospodarczych do sieci kanalizacji sanitarnej.
- zakazuje się budowy indywidualnych zbiorników – szamb na ścieki sanitarne.
- zgodnie z programem gospodarki ściekowej gminy, teren wsi zostanie włączony do sieci gminnej i oczyszczalni ścieków dla miasta Ostrowa Wielkopolskiego w Rąbczynie.
- gromadzenie odpadów stałych do pojemników komunalnych i wywożenie na wysypisko odpadów,
- linia zabudowy przy ulicy dojazdowej – 5,00 m od granicy pasa drogowego,
- linia zabudowy przy ulicy lokalnej – 6,00 m od granicy pasa drogowego.

USTALENIA SZCZEGÓŁOWE

3. Zasady kształtowania zabudowy i zagospodarowania terenów:

- zabudowa na obszarze zmiany planu powinna być kształtowana, z zachowaniem ładunku przestrzennego oraz architektury regionalnej,
 - w projekcie zagospodarowania terenu lub działki należy uwzględnić powiązania zewnętrzne inwestycji i prawa właścicieli terenów sąsiednich,
 - na terenach zabudowy mieszkaniowej ustala się maksymalną powierzchnię działek do 1500 m², z zabudową nie większą niż 50% powierzchni terenu, a powierzchnia biologicznie czynna winna wynosić nie mniej niż 50% powierzchni terenu.
Minimalną powierzchnię działek ustala się nie mniejszą niż 600,00 m² z zabudową nie większą niż 50% powierzchni działki, a powierzchnia biologicznie czynna winna wynosić 50% powierzchni terenu,
 - na w/w terenach zakazuje się lokalizacji budynków i obiektów szczególnie szkodliwych dla środowiska i zdrowia ludzi, jak również mogących pogorszyć stan środowiska,
 - ustala się zabudowę mieszkaniową do wysokości dwóch kondygnacji nadziemnych, z dachami dwuspadowymi lub wielospadowymi o nachyleniu połaci dachowej do 45°, kryte materiałami tradycyjnymi i wysokości do 9,5 m n.p.t.,
 - budynki gospodarcze, jak również budynki handlowo-usługowe – jako budynki jednokondygnacyjne z dachami płaskimi, oraz poddaszem użytkowym,
 - forma budynków mieszkalnych, gospodarczych, handlowo – usługowych powinna być kształtowana w nawiązaniu do architektury regionalnej, bez ograniczeń w zakresie materiałów konstrukcyjnych, przy zastosowaniu tradycyjnych materiałów wykończeniowych,
 - na terenach zabudowy mieszkaniowej dopuszcza się łączoną funkcję mieszkaniową i nieuciążliwą usługową,
 - zakazuje się realizacji obiektów handlowych o powierzchni większej niż 1.000 m²,
 - ustala się nieprzekraczalną linię zabudowy budynków:
 - 6,00 m od granicy pasa drogowego ulicy lokalnej,
 - 5,00 m od granicy pasa drogowego ulicy dojazdowej,
 - ogrodzenia od strony ulic o maksymalnej wysokości 1,5 m, ażurowe w min. 60% powierzchni,
 - zezwala się na modernizację, rozbudowę, lub wymianę istniejących budynków,
 - na terenach zabudowy mieszkaniowej z dopuszczeniem usług, zobowiązuje się inwestorów do urządzenia miejsc parkingowych na terenie własnej nieruchomości.
4. Zasady obsługi w zakresie infrastruktury technicznej:
- zaopatrzenie w wodę – z istniejącej sieci wodociągowej – dla terenów gdzie ta sieć istnieje. Dla terenów nowoprojektowanych ujętych w planie – z projektowanej sieci wodociągowej lokalizowanej w pasie drogowym ulic dojazdowych i lokalnych.

- odprowadzanie ścieków sanitarnych – do sieci kanalizacji sanitarnej,
- lokalizacja sieci kanalizacyjnych w projektowanych pasach drogowych ulic lokalnych i dojazdowych,
- zaopatrzenie w energię elektryczną – z istniejącej sieci elektroenergetycznej oraz sieci projektowanej. Na terenie oznaczonym symbolem EE – planuje się budowę stacji transformatorowych 15/04 KV wraz z doprowadzeniem linii SN – 15 KV. Linie energetyczne NN dla terenów projektowanych należy lokalizować w wyznaczonych pasach drogowych ulic dojazdowych, lokalnych jako linie kablowe podziemne.
- gromadzenie odpadów stałych – zgodnie z obowiązującymi regulacjami prawnymi w tym zakresie powszechnymi i miejscowymi – do pojemników komunalnych (kubły), z wywozem na wysypisko odpadów stałych,
- ogrzewanie – docelowo czystymi nośnikami energii, jak olej opałowy, gaz płynny czy gaz ziemny – po wybudowaniu sieci gazowej niskiego lub średniego ciśnienia, a także ogrzewanie elektryczne. Dopuszcza się również ogrzewanie obiektów metodą tradycyjną – węglowe czy miałowe,
- sieć telefoniczna – poprzez podłączenie do dostępnych systemów, których warunki określi operator sieci. Projektowaną sieć należy realizować jako sieć kablową podziemną, w istniejących i projektowanych pasach drogowych,
- kanalizacja deszczowa – wody opadowe czyste odprowadzane będą do gruntu, lub w maksymalny sposób zagospodarowane przez inwestora. Zanieczyszczone wody opadowe z terenów dróg i placów po uprzednim podczyszczeniu – odprowadzane do kolektora deszczowego, a dalej do cieku wodnego,
- zakazuje się odprowadzania nieoczyszczonych ścieków deszczowych, do istniejących cieków wodnych,
- należy zachować funkcjonowanie istniejącego systemu melioracyjnego, a w przypadku konieczności jego naruszenia zapewnić rozwiązania zastępcze.

5. Zasady obsługi w zakresie komunikacji:

- obsługa komunikacyjna projektowanych terenów zabudowy mieszkaniowej C.4.52,53MN; poprzez ulice lokalne i dojazdowe projektowane o szerokościach w liniach rozgraniczających KL – 12 m, KD – 10 m.,
- utrzymuje się w mocy dotychczasowe połączenia istniejących terenów zabudowanych i wyznaczonych w ustaleniach poprzedniego planu – z istniejącym układem komunikacyjnym,
- istniejące uzbrojenie w pasie drogowym ulicy lokalnej – (sieć wodociągowa, telekomunikacyjna, energetyczna) nie związane z funkcjonowaniem drogi – pozostawić.

6. Załącznik Nr 3 obejmujący „Program przeznaczenia gruntów rolnych i leśnych na cele nierolnicze i nieleśne”, uzupełnia się załącznikiem Nr 3/2003 do niniejszej uchwały pt.: „Dokumentacja dotycząca przeznaczenia gruntów rolnych na cele nierolnicze i nieleśne” (niepublikowany).

- Uzyskano następujące zgody na przeznaczenie gruntów rolnych na cele nierolnicze:

Wojewody Wielkopolskiego Nr R.R. Ka 12.77110 – 38.6/03 z dnia 27 października 2003 r. na powierzchnię 1,57 ha.

7. Wprowadza się załącznik Nr 4/2003 pt. „Prognoza skutków wpływu ustaleń zmiany miejscowego planu zagospodarowania przestrzennego gminy Ostrów Wielkopolski na środowisko przyrodnicze w części dotyczącej wsi Gorzyce Wielkie” (niepublikowany).

8. Określa się 20% stawkę służącą naliczeniu opłaty przez Wójta Gminy, jeżeli wartość nieruchomości wzrosła a właściciel zbywa tę nieruchomość.

§3. 1. Z dniem wejścia w życie niniejszej uchwały, traci moc miejscowy plan ogólny zagospodarowania przestrzennego gminy Ostrów Wielkopolski zatwierdzony uchwałą Nr XVII/80/86 Gminnej Rady Narodowej w Ostrowie Wielkopolskim z dnia 27 listopada 1986 r. (opubl. w Dz. U. Województwa Kaliskiego Nr 26, poz. 302 ze zmianami: z 1990 r. Nr 21, poz. 210; z 1993 r. Nr 6, poz. 50; z 1994 r. Nr 3, poz. 17; z 1995 r. Nr 17, poz. 110; z 1996 r. Nr 27, poz. 131; z 1998 r. Nr 2, poz. 121; Nr 25, poz. 252; Nr 27, poz. 257, 258, 259, oraz Dz. U. Województwa Wielkopolskiego z 1999 r. Nr 48, poz. 1047, 1048, 1049, z 2000 r. Nr 23, poz. 246), w części objętej ustaleniami planu miejscowego zagospodarowania przestrzennego wsi Gorzyce Wielkie – gmina Ostrów Wielkopolski przyjętego niniejszą uchwałą.

2. Ustala się naniesienie granic zmiany planu objętego niniejszą uchwałą, na rysunek miejscowego planu zagospodarowania przestrzennego gminy Ostrów Wielkopolski.

§4. Wykonanie uchwały powierza się Wójtowi Gminy Ostrów Wielkopolski.

§5. Zobowiązuje się Wójta Gminy Ostrów Wielkopolski do:

- przechowywania oryginałów miejscowego planu zagospodarowania przestrzennego oraz jego zmian;
- przekazania Wojewodzie Wielkopolskiemu, Marszałkowi Województwa Wielkopolskiego oraz Staroście Powiatu Ostrowskiego kopii niniejszej zmiany planu zagospodarowania przestrzennego.

§6. Uchwała wchodzi w życie po upływie 14 dni od dnia ogłoszenia w Dzienniku Urzędowym Województwa Wielkopolskiego.

Przewodniczący
Rady Gminy
(-) *Stefan Matuszak*

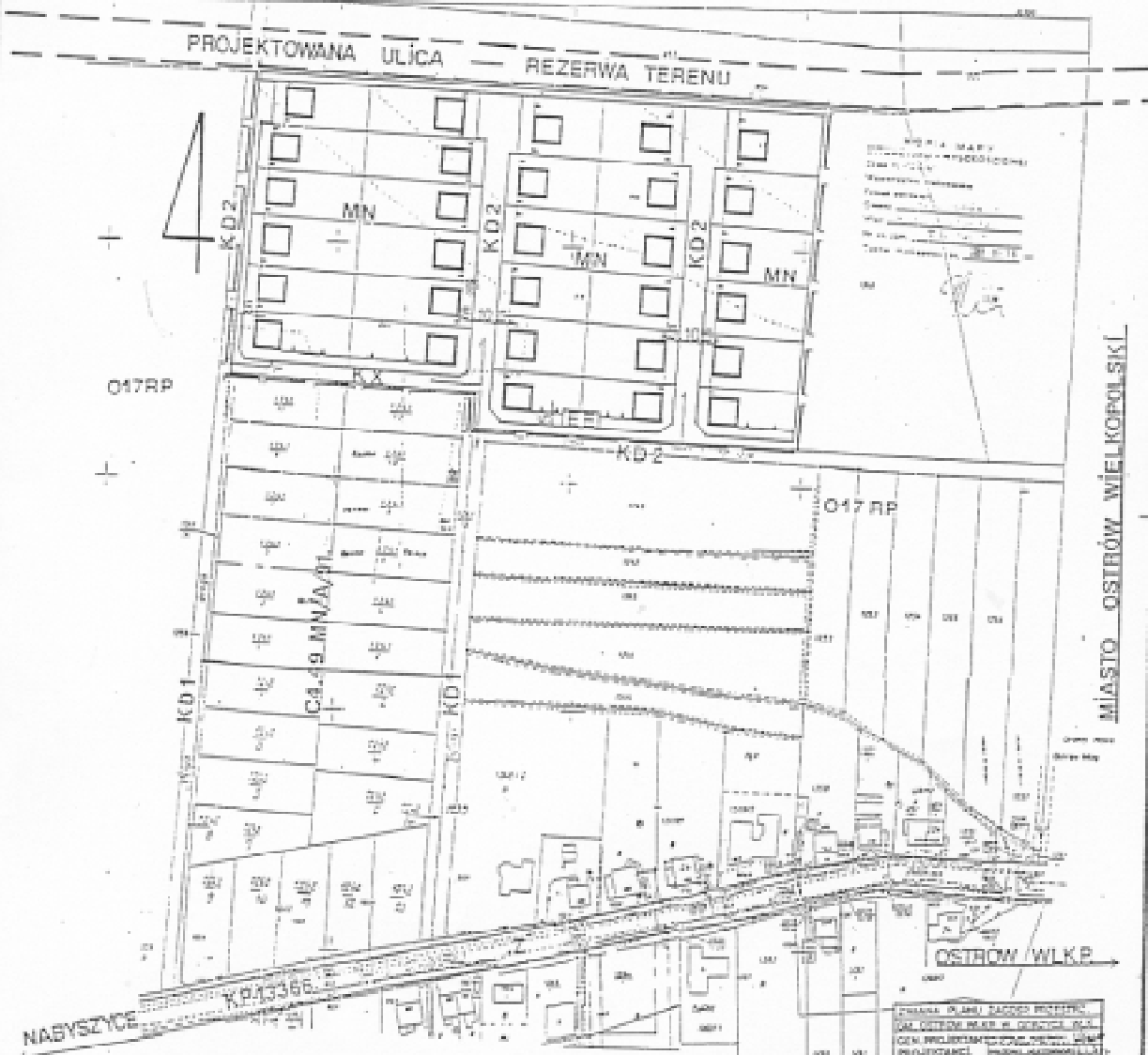
GMINA OSTRÓW WIELKOPOLSKI
WIEŚ GORZYCE WIELKIE

ZMIANA MIEJSCOWEGO PLANU ZAGOSPODAROWANIA
PRZESTRZENNEGO DZ. NR. 1241/15.

1:2500 CA.52.MN/2002.

ZAŁĄCZNIK NR 1

DO UCHWAŁY NR.XII/102/03
RADY GMINY OSTRÓW
WIELKOPOLSKI Z DNIA
19.12.2003 R.



INFORMACJE	
100	skala planu 1:2500
101	rodzaj planu miejscowego
102	rodzaj planu miejscowego
103	rodzaj planu miejscowego
104	rodzaj planu miejscowego
105	rodzaj planu miejscowego
106	rodzaj planu miejscowego
107	rodzaj planu miejscowego
108	rodzaj planu miejscowego
109	rodzaj planu miejscowego
110	rodzaj planu miejscowego

USTALENIA PLANU	
111	rodzaj planu miejscowego
112	rodzaj planu miejscowego
113	rodzaj planu miejscowego
114	rodzaj planu miejscowego
115	rodzaj planu miejscowego
116	rodzaj planu miejscowego
117	rodzaj planu miejscowego
118	rodzaj planu miejscowego
119	rodzaj planu miejscowego
120	rodzaj planu miejscowego

PRZEWODNICZĄCY	
121	rodzaj planu miejscowego
122	rodzaj planu miejscowego
123	rodzaj planu miejscowego
124	rodzaj planu miejscowego
125	rodzaj planu miejscowego
126	rodzaj planu miejscowego
127	rodzaj planu miejscowego
128	rodzaj planu miejscowego
129	rodzaj planu miejscowego
130	rodzaj planu miejscowego

Stefan Matuszak

1651

UCHWAŁA Nr XII/103/2003 RADY GMINY OSTRÓW WIELKOPOLSKI

z dnia 19 grudnia 2003 r.

w sprawie zatwierdzenia zmiany miejscowego planu zagospodarowania przestrzennego gminy Ostrów Wielkopolski dla działek zlokalizowanych w rejonie ul. Piaskowej, Południowej i Spacerowej w Gorzycach Wielkich

Na podstawie art. 18 ust. 2 pkt 5 ustawy z dnia 8 marca 1990 r. o samorządzie gminnym (tekst jednolity 2001 r. Nr 142, poz. 1591 ze zmianami – 2002 r. Dz.U. Nr 23, poz. 220; Nr 62, poz. 558; Nr 113, poz. 984; Nr 214, poz. 1806, 2003 r. Nr 80, poz. 717), art. 4, ust. 1; art. 26 i 28 ustawy z dnia 7 lipca 1994 r. o zagospodarowaniu przestrzennym (tekst jednolity z 1999 r. Dz.U. Nr 15, poz. 139 ze zmianami z 1999 r. Nr 41, poz. 412; Nr 111, poz. 1279; z 2000 Nr 12, poz. 136; Nr 109, poz. 1157; Nr 120, poz. 1268; z 2001 r. Nr 5, poz. 42; Nr 14, poz. 124; Nr 100, poz. 1085; Nr 115, poz. 1229; Nr 154, poz. 1804; z 2002 r. Nr 25, poz. 253; Nr 113, poz. 984; Nr 130, poz. 1112) i art. 85 ust. 2 ustawy z dnia 27 marca 2003 r. o planowaniu i zagospodarowaniu przestrzennym (Dz.U. Nr 80, poz. 717), oraz art. 7 ustawy z dnia 3 lutego 1995 r. o ochronie gruntów rolnych i leśnych (Dz.U. Nr 16, poz. 78 ze zmianami z 1995 r. Nr 141, poz. 692; z 1997 r. Nr 60, poz. 370; Nr 80, poz. 505; Nr 160, poz. 1079; z 1998 r. Nr 106, poz. 668; z 2000 r. Nr 12, poz. 136; Nr 120, poz. 1268; z 2001 r. Nr 81, poz. 875; Nr 100, poz. 1085; z 2002 r. Nr 113, poz. 984; z 2003 r. Nr 80, poz. 717), na wniosek Wójta Gminy Ostrów Wielkopolski uchwała się, co następuje:

§1. Zmiana miejscowego planu zagospodarowania przestrzennego Gminy Ostrów Wielkopolski, zatwierdzonego uchwałą Gminnej Rady Narodowej w Ostrowie Wielkopolskim Nr XVII/80/86 z dnia 27 listopada 1986 r. (opubl. w Dzienniku Urzędowym Województwa Kaliskiego Nr 26, poz. 302 ze zmianami: z 1990 r. Nr 21, poz. 210; z 1993 r. Nr 6 poz. 50; z 1994 r. Nr 3, poz. 17; z 1995 r. Nr 17 poz. 110; z 1996 r. Nr 27, poz. 131; z 1998 r. Nr 2, poz. 12; Nr 25, poz. 252; Nr 27, poz. 257, 258, 259, oraz w Dzienniku Urzędowym Województwa Wielkopolskiego z 1999 r. Nr 48, poz. 1047, 1048, 1049; z 2000 r. Nr 23, poz. 246), obejmuje obszar działek zlokalizowanych w rejonie ulic: Piaskowej, Południowej i Spacerowej w Gorzycach Wielkich w granicach ustalonych w załączniku Nr 1 do uchwały Nr XXIX/294/2002 Rady Gminy Ostrów Wielkopolski z dnia 26 marca 2002 r., w sprawie przystąpienia do sporządzenia zmian miejscowego planu zagospodarowania przestrzennego gminy Ostrów Wielkopolski dla działek zlokalizowanych w rejonie ul. Piaskowej, Południowej i Spacerowej w Gorzycach Wielkich.

§2. 1. Integralną częścią planu jest rysunek planu stanowiący załącznik Nr 1/2003 do niniejszej uchwały.

2. W załączniku Nr 2 obejmującym tekst planu, wprowadza się po zapisie C.4.53 MN/2002 następujący zapis:

C.4.54 MN/2003 - tereny zabudowy mieszkaniowej jednorodzinnej z udziałem zieleni.

W projekcie zagospodarowania terenu uwzględnić należy powiązania zewnętrzne projektowanej inwestycji i prawa właściciela sąsiednich terenów.

Powierzchnia biologicznie czynna 50%, powierzchnia działek inwestycyjnych do 1.500 m² z zabudową nie większą niż 50% powierzchni terenu.

Zabudowa mieszkalna do dwóch kondygnacji nadziemnych z dachami dwuspadowymi o nachyleniu połaci do 45° i kryte materiałami tradycyjnymi.

Budynki gospodarcze jednokondygnacyjne z poddaszem użytkowym.

Forma budynków mieszkalnych i gospodarczych powinna być kształtowana w nawiązaniu do architektury regionalnej, bez ograniczeń w zakresie materiałów konstrukcyjnych, przy zastosowaniu tradycyjnych materiałów wykończeniowych. Jako przeznaczenie dopuszczalne, jest łączona funkcja mieszkaniowa i nieuciążliwa usługowa, spełniająca warunki dotyczące zabudowy i zagospodarowania terenu.

INFRASTRUKTURA TECHNICZNA:

- instalacje elektryczne oświetleniowe i siłowe z istniejącej sieci elektroenergetycznej oraz sieci projektowanej,
- na terenie oznaczonym symbolem E E planuje się budowę stacji transformatorowych 15/04 KV, oraz linii SN 15 KV,
- instalacje wodociągowe z istniejącej sieci wodociągowej, oraz projektowanej sieci wodociągowej,
- odprowadzanie ścieków bytowo-gospodarczych do sieci kanalizacji sanitarnej,
- zakazuje się budowy indywidualnych zbiorników – szamb na ścieki sanitarne,
- zgodnie z programem gospodarki ściekowej gminy, teren wsi zostanie włączony do sieci gminnej i oczyszczalni ścieków dla miasta Ostrowa Wielkopolskiego w Rąbczynie,
- gromadzenie odpadów stałych do pojemników komunalnych i wywożenie na wysypisko odpadów,
- linia zabudowy przy ulicy dojazdowej – 5,00 m od granicy pasa drogowego,
- linia zabudowy przy ulicy lokalnej – 6,00 m od granicy pasa drogowego.

USTALENIA SZCZEGÓŁOWE

3. Zasady kształtowania zabudowy i zagospodarowania terenów:

- zabudowa na obszarze zmiany planu powinna być kształtowana, z zachowaniem ładu przestrzennego oraz architektury regionalnej,
- w projekcie zagospodarowania terenu lub działki należy uwzględnić powiązania zewnętrzne inwestycji i prawa właścicieli terenów sąsiednich,
- na terenach zabudowy mieszkaniowej ustala się maksymalną powierzchnię działek do 1.500 m², z zabudową nie większą niż 50% powierzchni terenu, a powierzchnia biologicznie czynna winna wynosić nie mniej niż 50% powierzchni terenu.

Minimalną powierzchnię działek ustala się nie mniejszą niż 600,00 m² z zabudową nie większą niż 50% powierzchni działki, a powierzchnia biologicznie czynna winna wynosić 50% powierzchni terenu,

- na w/w terenach zakazuje się lokalizacji budynków i obiektów szczególnie szkodliwych dla środowiska i zdrowia ludzi, jak również mogących pogorszyć stan środowiska
- ustala się zabudowę mieszkaniową do wysokości dwóch kondygnacji nadziemnych, z dachami dwuspadowymi lub wielospadowymi o nachyleniu połaci dachowej do 45°, kryte materiałami tradycyjnymi i wysokości do 9,5 m n.p.t.,
- budynki gospodarcze, jak również budynki handlowo-usługowe – jako budynki jednokondygnacyjne z dachami płaskimi, oraz poddaszem użytkowym,
- forma budynków mieszkalnych, gospodarczych, handlowo – usługowych powinna być kształtowana w nawiązaniu do architektury regionalnej, bez ograniczeń w zakresie materiałów konstrukcyjnych, przy zastosowaniu tradycyjnych materiałów wykończeniowych,
- na terenach zabudowy mieszkaniowej dopuszcza się łączoną funkcję mieszkaniową i nieuciążliwą usługową,
- zakazuje się realizacji obiektów handlowych o powierzchni większej niż 1.000 m²,
- ustala się nieprzekraczalną linię zabudowy budynków:
 - 6,00 m od granicy pasa drogowego ulicy lokalnej,
 - 5,00 m od granicy pasa drogowego ulicy dojazdowej,
- ogrodzenia od strony ulic o maksymalnej wysokości 1,5 m, ażurowe w min. 60% powierzchni,
- zezwala się na modernizację, rozbudowę, lub wymianę istniejących budynków,
- na terenach zabudowy mieszkaniowej z dopuszczeniem usług, zobowiązuje się inwestorów do urządzenia miejsc parkingowych na terenie własnej nieruchomości.

4. Zasady obsługi w zakresie infrastruktury technicznej:

- zaopatrzenie w wodę – z istniejącej sieci wodociągowej – dla terenów gdzie ta sieć istnieje. Dla terenów nowopro-

jektowanych ujętych w planie – z projektowanej sieci wodociągowej lokalizowanej w pasie drogowym ulic dojazdowych i lokalnych,

- odprowadzanie ścieków sanitarnych – do sieci kanalizacji sanitarnej,
- lokalizacja sieci kanalizacyjnych w projektowanych pasach drogowych ulic lokalnych i dojazdowych,
- zaopatrzenie w energię elektryczną – z istniejącej sieci elektroenergetycznej oraz sieci projektowanej. Na terenie oznaczonym symbolem EE – planuje się budowę stacji transformatorowych 15/04 KV wraz z doprowadzeniem linii SN – 15 KV.

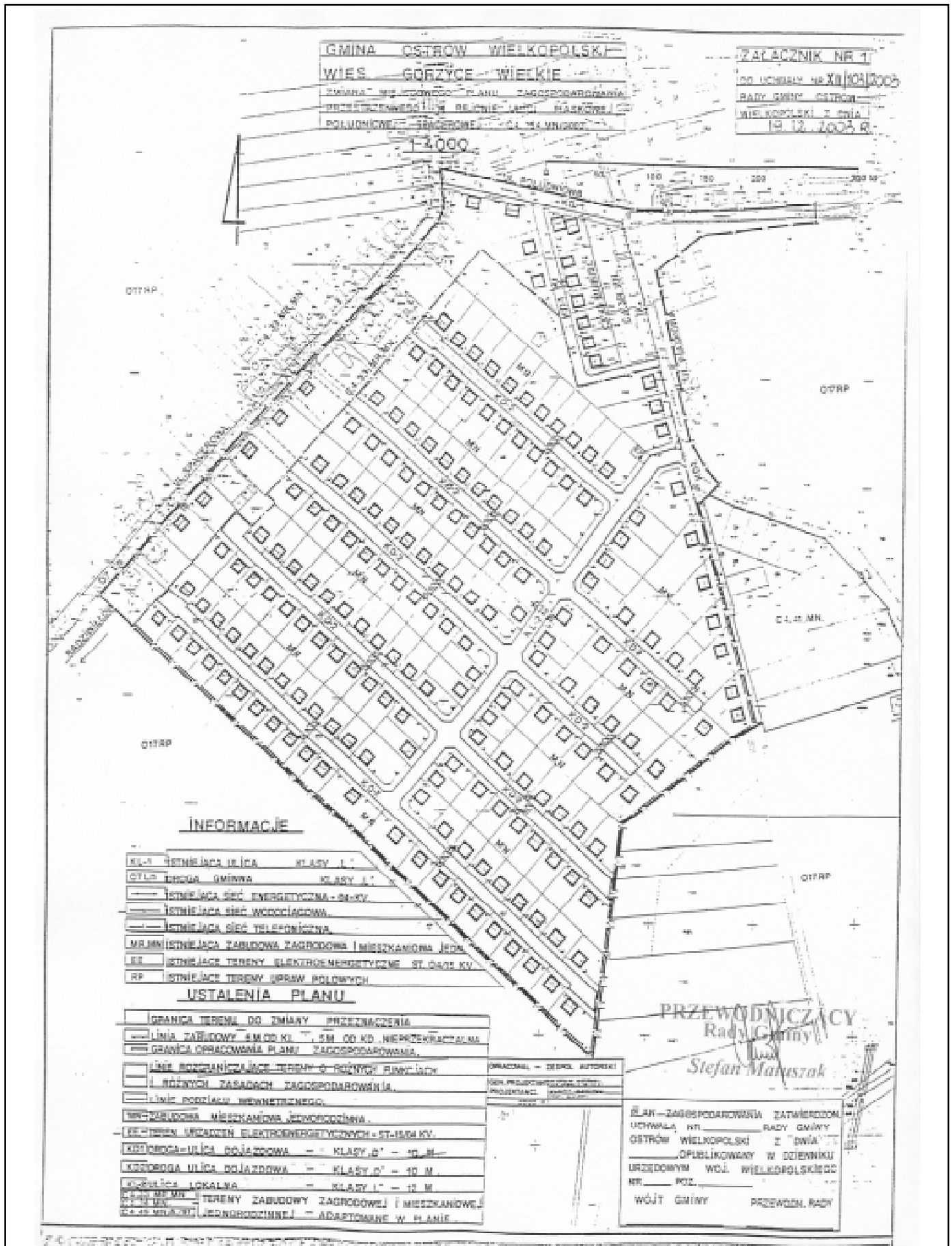
Linie energetyczne NN dla terenów projektowanych należy lokalizować w wyznaczonych pasach drogowych ulic dojazdowych, lokalnych jako linie kablowe podziemne,

- gromadzenie odpadów stałych – zgodnie z obowiązującymi regulacjami prawnymi w tym zakresie powszechnymi i miejscowymi – do pojemników komunalnych (kubły), z wywozem na wysypisko odpadów stałych,
- ogrzewanie – docelowo czystymi nośnikami energii, jak olej opałowy, gaz płynny czy gaz ziemny – po wybudowaniu sieci gazowej niskiego lub średniego ciśnienia, a także ogrzewanie elektryczne. Dopuszcza się również ogrzewanie obiektów metodą tradycyjną – węglowe czy miałowe,
- sieć telefoniczna – poprzez podłączenie do dostępnych systemów, których warunki określi operator sieci. Projektowaną sieć należy realizować jako sieć kablową podziemną, w istniejących i projektowanych pasach drogowych,
- kanalizacja deszczowa – wody opadowe czyste odprowadzane będą do gruntu, lub w maksymalny sposób zagospodarowane przez inwestora. Zanieczyszczone wody opadowe z terenów dróg i placów po uprzednim podczyszczeniu – odprowadzane do kolektora deszczowego, a dalej do cieku wodnego,
- zakazuje się odprowadzania nieoczyszczonych ścieków deszczowych, do istniejących cieków wodnych,
- należy zachować funkcjonowanie istniejącego systemu melioracyjnego, a w przypadku konieczności jego naruszenia zapewnić rozwiązania zastępcze.

5. Zasady obsługi w zakresie komunikacji:

- obsługa komunikacyjna projektowanych terenów zabudowy mieszkaniowej C.4.54MN; poprzez ulice lokalne i dojazdowe projektowane o szerokościach w liniach rozgraniczających KL – 12 m, KD – 10 m.,
- utrzymuje się w mocy dotychczasowe połączenia istniejących terenów zabudowanych i wyznaczonych w ustaleniach poprzedniego planu – z istniejącym układem komunikacyjnym,
- istniejące uzbrojenie w pasie drogowym ulicy lokalnej – (sieć wodociągowa, telekomunikacyjna, energetyczna) nie związane z funkcjonowaniem drogi – pozostawić.

6. Załącznik Nr 3 obejmujący „Program przeznaczenia gruntów rolnych i leśnych na cele nierolnicze i nieleśne”,



uzupełnia się załącznikiem Nr 3/2003 do niniejszej uchwały pt.: „Dokumentacja dotycząca przeznaczenia gruntów rolnych na cele nierolnicze i nieleśne” (niepublikowany),

- uzyskano następujące zgody na przeznaczenie gruntów rolnych na cele nierolnicze:

Wojewody Wielkopolskiego Nr R.R. Ka 12.77110 – 38.7/03 z dnia 28 października 2003 r. na powierzchnię 2,35 ha.

7. Wprowadza się załącznik Nr 4/2003 pt. „Prognoza skutków wpływu ustaleń zmiany miejscowego planu zagospodarowania przestrzennego gminy Ostrów Wielkopolski na środowisko przyrodnicze w części dotyczącej wsi Gorzyce Wielkie” (niepublikowany).

8. Określa się 20% stawkę służącą naliczeniu opłaty przez Wójta Gminy, jeżeli wartość nieruchomości wzrosła a właściciel zbywa tę nieruchomość.

§3. 1. Z dniem wejścia w życie niniejszej uchwały, traci moc miejscowy plan ogólny zagospodarowania przestrzennego gminy Ostrów Wielkopolski zatwierdzony uchwałą Nr XVII/80/86 Gminnej Rady Narodowej w Ostrowie Wielkopolskim z dnia 27 listopada 1986 roku (opubl. w Dzienniku Urzędowym Województwa Kaliskiego Nr 26, poz. 302 ze zmianami: z 1990 r. Nr 21, poz. 210; z 1993 r. Nr 6, poz. 50; z 1994 r. Nr 3, poz. 17; z 1995 r. Nr 17, poz. 110; z 1996 r. Nr 27, poz. 131; z 1998 r. Nr 2, poz. 121; Nr 25, poz. 252; Nr 27, poz. 257, 258,

259, oraz Dzienniku Urzędowym Województwa Wielkopolskiego z 1999 r. Nr 48, poz. 1047, 1048, 1049, z 2000 r. Nr 23, poz. 246), w części objętej ustaleniami planu miejscowego zagospodarowania przestrzennego wsi Gorzyce Wielkie – gmina Ostrów Wielkopolski przyjętego niniejszą uchwałą.

2. Ustala się naniesienie granic zmiany planu objętego niniejszą uchwałą, na rysunek miejscowego planu zagospodarowania przestrzennego gminy Ostrów Wielkopolski.

§4. Wykonanie uchwały powierza się Wójtowi Gminy Ostrów Wielkopolski.

§5. Zobowiązuje się Wójt Gminy Ostrów Wielkopolski do:

- przechowywania oryginałów miejscowego planu zagospodarowania przestrzennego oraz jego zmian;
- przekazania Wojewodzie Wielkopolskiemu, Marszałkowi Województwa Wielkopolskiego oraz Staroście Powiatu Ostrowskiego kopii niniejszej zmiany planu zagospodarowania przestrzennego.

§6. Uchwała wchodzi w życie po upływie 14 dni od dnia ogłoszenia w Dzienniku Urzędowym Województwa Wielkopolskiego.

Przewodniczący
Rady Gminy
(-) *Stefan Matuszak*

1652

UCHWAŁA Nr 151/XIII/04 RADY MIEJSKIEJ GMINY ŚLESIN

z dnia 18 marca 2004 r.

w sprawie uchwalenia budżetu Gminy Ślesin na 2004 rok

Na podstawie art. 18 ust. 2 pkt 4, pkt 9 lit. d, art. 109 ustawy z dnia 8 marca 1990 r. o samorządzie gminnym (Dz.U. z 2001 r. Nr 142, poz. 1591 z późn. zm.), art. 52, art. 116 ust. 1, art. 117 ust. 2, art. 118, art. 124 ust. 1 i 2, art. 128 ust. 2 pkt 1 ustawy z dnia 26 listopada 1998 r. o finansach publicznych (Dz.U. Nr 155, poz. 1014 z późn. zm.), Rada Miejska Gminy Ślesin uchwala, co następuje;

§1. Uchwala się dochody gminy w wysokości 24.694.870,00, w tym:

1. dotacje celowe otrzymane z budżetu państwa na realizację zadań bieżących z zakresu administracji rządowej oraz innych zadań zleconych gminie ustawami 883.887,00. Zgodnie z załącznikiem Nr 1 do uchwały.

§2. Uchwala się wydatki budżetu gminy w wysokości 32.316.570,00 w tym:

1. wydatki na realizację zadań bieżących z zakresu administracji rządowej 883.887,00. Zgodnie z załącznikiem Nr 2 do uchwały.

§3. Uchwala się deficyt budżetu miasta i gminy w wysokości 7.621.700,00.

1. Źródłem sfinansowania deficytu budżetu są przychody pochodzące z zaciągniętych w ciągu roku budżetowego pożyczek i kredytów na rynku krajowym w wysokości 8.354.000,00 na zadania:
 - „Budowa kanalizacji sanitarnej z przykanalikami Półwiosek Stary – Wąsosze” 1.560.000,00,

- „Budowa kanalizacji sanitarnej z przykanalikami Szyszyn – Szyszyńskie Holendry” 1.808.000,00,
 - „Budowa kanalizacji sanitarnej z przykanalikami w miejscowości Honoratka” 1.420.000,00,
 - „Modernizacja i rozbudowa oczyszczalni ścieków w Ślesinie – Lubomyślu” - 3.566.000,0.
2. Ustala się spłatę pożyczek i kredytów zaciągniętych w latach poprzednich w wysokości 732.300,00 na:
- pożyczka Nr 46/P/Ko/OW/01 na zadanie „Budowa kanalizacji sanitarnej i deszczowej w Licheniu Starym etap II – ul. Gosławicka” w wysokości 68.000,00,
 - pożyczka Nr 65/P/Ko/OW/01 na zadanie „Budowa kanalizacji sanitarnej w miejscowości Mikorzyn – cz.II” w wysokości 32.800,00,
 - pożyczka Nr 100/P/Ko/OW/01 na zadanie „Modernizacja i rozbudowa oczyszczalni ścieków w Ślesinie – Lubomyślu” w wysokości 465.000,00,
 - pożyczka Nr 2/P/Ko/OW/02 na zadanie „Budowa kanalizacji sanitarnej w miejscowości Mikorzyn” w wysokości 24.000,00,
 - pożyczka Nr 140/P/Ko/OW/02 na zadanie „Budowa kanalizacji sanitarnej w miejscowości Dąbrowa” w wysokości 40.000,00,
 - pożyczka Nr 2/P/Ko/OW/03 na zadanie „Budowa kanalizacji sanitarnej w miejscowości Dąbrowa – etap II” w wysokości 30.000,00,
 - pożyczka Nr 104/P/Ko/OW/03 na zadanie „Budowa kanalizacji sanitarnej w miejscowości Półwiosek Lubstowski – Różopole” w wysokości 44.500,00,
 - pożyczka Nr 152/P/Ko/OW/03 na zadanie „Budowa kanalizacji sanitarnej w miejscowości Licheń Stary – ul. Gosławicka i ul. Graniczna” w wysokości 28.000,00. Przychody i rozchody budżetu określa załącznik Nr 3 do uchwały.
- §4.** Ustala się wydatki na zadania inwestycyjne w wysokości 15.293.825,48. Wykaz zadań inwestycyjnych określa załącznik Nr 4.
- §5.** Ustala się limit wydatków na wieloletnie programy inwestycyjne, według wykazu stanowiącego załącznik Nr 5.
- §6.** Ustala się dochody z tytułu wydawania zezwoleń na sprzedaż napojów alkoholowych i wydatki na realizację gminnego programu profilaktyki i rozwiązywania problemów alkoholowych w wysokości – 196.350,00.
- §7.** Określa się plan przychodów i wydatków zakładów budżetowych zgodnie z załącznikiem Nr 6 do uchwały.
- §8.** Ustala się plan przychodów i wydatków Gminnego Funduszu Ochrony Środowiska i Gospodarki Wodnej:
- przychody w kwocie - 1.500.000,00
 - wydatki w kwocie - 1.500.000,00
- Zatwierdza się plan przychodów i wydatków Gminnego Funduszu Ochrony Środowiska i Gospodarki Wodnej w brzmieniu załącznika Nr 7 do uchwały.
- §9.** Do uchwały budżetowej załącza się prognozę kwoty długu publicznego gminy Ślesin z tytułu zaciągniętych pożyczek i kredytów na rok 2004.
- §10.** Ustala się plan przychodów i wydatków środków specjalnych:
- Transport i łączność – zajęcie pasa drogowego,
 - Oświata i wychowanie – szkoły podstawowe, w brzmieniu załącznika Nr 8.
- §11.** Określa się plan dochodów związanych z realizacją zadań z zakresu administracji rządowej odprowadzanych na rachunek budżetu państwa, zgodnie z załącznikiem Nr 9.
- §12.** Ustala się plany finansowe zadań zleconych z zakresu administracji rządowej oraz innych zadań zleconych gminie ustawami. Plan finansowy zadań zleconych określa załącznik Nr 10.
- §13.** Ustala się wielkość dotacji dla podmiotów nie zaliczanych do sektora finansów publicznych na cele publiczne związane z realizacją zadań gminy w kwocie 160.000,00 z przeznaczeniem na organizowanie masowych imprez sportowych.
- §14.** Upoważnia się Burmistrza Miasta i Gminy Ślesin do:
- 1) dokonywania spłaty długu i zobowiązań ustalonych w załączniku Nr 3.
- §15.** Wykonanie uchwały powierza się Burmistrzowi Miasta i Gminy Ślesin.
- §16.** Uchwała wchodzi w życie z dniem podjęcia i obowiązuje od 1 stycznia 2004 roku.
- §17.** Uchwała podlega ogłoszeniu w Dzienniku Urzędowym Województwa Wielkopolskiego.

Wiceprzewodniczący
(-) Zdzisław Królak

Załącznik Nr 1
do uchwały Nr 151/XIII/04
Rady Miejskiej Gminy Ślesin
z dnia 18 marca 2004 r.

DOCHODY BUDŻETU NA 2004 ROK

ZADANIA WŁASNE

ZADANIA ZLECONE

Zestawienie działami:

010	5.000,00
020	3.000,00
500	120.000,00
700	1.826.000,00
750	50.000,00
756	14.464.350,00
758	7.223.643,00
801	102.990,00
852	15.000,00
921	1.000,00
Razem:	23.810.983,00

Zestawienie działami:

750	84.151,00
751	2.020,00
754	400,00
852	687.400,00
900	109.916,00
Razem:	883.887,00
Ogółem dochody:	24.694.870,00

ZADANIA WŁASNE - DOCHODY

Dział	Rozdział	§	Treść	Kwota
010			Rolnictwo i łowiectwo	5.000,00
	01095		pozostała działalność	
		0690	wpływy z różnych opłat	5.000,00
020			Leśnictwo	3.000,00
	02095		pozostała działalność	
		0750	dochody z najmu i dzierżawy składników majątkowych Skarbu Państwa, jednostek samorządu terytorialnego lub innych jednostek zaliczanych do sektora finansów publicznych oraz innych umów o podobnym charakterze	3.000,00
500			Handel	120.000,00
	50095		pozostała działalność	
		0750	dochody z najmu i dzierżawy składników majątkowych Skarbu Państwa, jednostek samorządu terytorialnego lub innych jednostek zaliczanych do sektora finansów publicznych oraz innych umów o podobnym charakterze	120.000,00
700			Gospodarka mieszkaniowa	1.826.000,00
	70005		gospodarka gruntami i nieruchomościami	
		0750	dochody z najmu i dzierżawy składników majątkowych Skarbu Państwa, jednostek samorządu terytorialnego lub innych jednostek zaliczanych do sektora finansów publicznych oraz innych umów o podobnym charakterze	826.000,00
		0770	wpłaty z tytułu odpłatnego nabycia prawa własności nieruchomości	1.000.000,00
750			Administracja publiczna	50.000,00
	75095		pozostała działalność	
		0920	pozostałe odsetki	50.000,00
756			Dochody od osób prawnych, od osób fizycznych i od innych jednostek nie posiadających osobowości prawnej oraz wydatki związane z ich poborem	14.464.350,00
	75601		wpływy z podatku dochodowego od osób fizycznych	
		0350	podatek od działalności gospodarczej osób fizycznych, opłacany w formie karty podatkowej	30.000,00

	75615		wpływy z podatku rolnego, podatku leśnego, podatku od czynności cywilnoprawnych, podatku od spadków i darowizn oraz podatków i opłat lokalnych	
		0310	podatek od nieruchomości	10.664.000,00
		0320	podatek rolny	385.000,00
		0330	podatek leśny	24.000,00
		0340	podatek od środków transportowych	199.000,00
		0360	podatek od spadków i darowizn	20.000,00
		0370	podatek od posiadania psów	1.000,00
		0430	wpływy z opłaty targowej	60.000,00
		0450	wpływy z opłaty administracyjnej za czynności urzędowe	20.000,00
		0500	podatek od czynności cywilnoprawnych	120.000,00
		0910	odsetki od nieterminowych wpłat z tytułu podatków i opłat	23.000,00
	75618		wpływy z innych opłat stanowiących dochody jednostek samorządu terytorialnego na podstawie ustaw	
		0410	wpływy z opłaty skarbowej	10.000,00
		0480	wpływy z opłat za zezwolenia na sprzedaż alkoholu	196.350,00
		0910	odsetki od nieterminowych wpłat z tytułu podatków i opłat	2.000,00
	75621		udziały gmin w podatkach stanowiących dochód budżetu państwa	
		0010	podatek dochodowy od osób fizycznych	2.700.000,00
		0020	podatek dochodowy od osób prawnych	10.000,00
758			Różne rozliczenia	7.223.643,00
	75801		część oświatowa subwencji ogólnej dla jednostek samorządu terytorialnego	
		2920	subwencje ogólne z budżetu państwa	7.125.522,00
	75814		różne rozliczenia finansowe	
		0740	dywidendy i kwoty uzyskane ze zbycia praw majątkowych	25.000,00
	75831		część równoważąca subwencji ogólnej dla gmin	
		2920	subwencje ogólne z budżetu państwa	42.552,00
	75831		część równoważąca subwencji ogólnej dla gmin	
		2920	subwencje ogólne z budżetu państwa	30.569,00
801			Oświata i wychowanie	102.990,00
	80101		szkoły podstawowe	
		0830	wpływy z usług	30.450,00
	80104		przedszkola	
		0830	wpływy z usług	72.540,00
852			Pomoc społeczna	15.000,00
	85219		ośrodki pomocy społecznej	
		0830	wpływy z usług	15.000,00
921			Kultura i ochrona dziedzictwa narodowego	1.000,00
	92109		domy i ośrodki kultury, świetlice i kluby	
		0830	wpływy z usług	1.000,00
Razem zadania własne				23.810.983,00

ZADANIA ZLECONE – DOCHODY

Dział	Rozdział	§	Treść	Kwota
750			Administracja publiczna	84.151,00
	75011		Urzędy wojewódzkie	
		2010	dotacje celowe otrzymane z budżetu państwa na realizację zadań bieżących z zakresu administracji rządowej oraz innych zadań zleconych gminie ustawami	84.151,00
751			Urzędy naczelnych organów władzy państwowej, kontroli i ochrony prawa oraz sądownictwa	2.020,00
	75101		urzędy naczelnych organów władzy państwowej, kontroli i ochrony prawa	
		2010	dotacje celowe otrzymane z budżetu państwa na realizację zadań bieżących z zakresu administracji rządowej oraz innych zadań zleconych gminie ustawami	2.020,00
754			Bezpieczeństwo publiczne i ochrona przeciwpożarowa	400,00
	75414		obrona cywilna	
		2010	dotacje celowe otrzymane z budżetu państwa na realizację zadań bieżących z zakresu administracji rządowej oraz innych zadań zleconych gminie ustawami	400,00
852			Pomoc społeczna	687.400,00

	85213		składki na ubezpieczenie zdrowotne opłacane za osoby pobierające niektóre świadczenia z pomocy społecznej	
		2010	dotacje celowe otrzymane z budżetu państwa na realizację zadań bieżących z zakresu administracji rządowej oraz innych zadań zleconych gminie ustawami	26.100,00
	85214		zasiłki i pomoc w naturze oraz składki na ubezpieczenia społeczne	
		2010	dotacje celowe otrzymane z budżetu państwa na realizację zadań bieżących z zakresu administracji rządowej oraz innych zadań zleconych gminie ustawami	299.400,00
	85216		zasiłki rodzinne, pielęgnacyjne i wychowawcze	
		2010	dotacje celowe otrzymane z budżetu państwa na realizację zadań bieżących z zakresu administracji rządowej oraz innych zadań zleconych gminie ustawami	120.400,00
	85219		ośrodki pomocy społecznej	
		2010	dotacje celowe otrzymane z budżetu państwa na realizację zadań bieżących z zakresu administracji rządowej oraz innych zadań zleconych gminie ustawami	241.500,00
900			Gospodarka komunalna i ochrona środowiska	109.916,00
	90015		oświetlenie ulic, placów i dróg	
		2010	dotacje celowe otrzymane z budżetu państwa na realizację zadań bieżących z zakresu administracji rządowej oraz innych zadań zleconych gminie ustawami	109.916,00
Razem zadania zlecone:				883.887,00

Załącznik Nr 2
do uchwały Nr 151/XIII/04
Rady Miejskiej Gminy Ślesin
z dnia 18 marca 2004 r.

PLAN WYDATKÓW BUDŻETOWYCH NA 2004 ROK

ZADANIA WŁASNE		921	872.000,00
Zestawienie działami:		926	345.500,00
010	1.179.712,44	Razem:	31.432.683,00
500	9.600,00		
600	927.807,36	ZADANIA ZLECONE	
700	399.000,00	Zestawienie działami:	
750	2.908.665,00	750	84.151,00
754	287.000,00	751	2.020,00
756	150.000,00	754	400,00
757	445.858,00	852	687.400,00
801	8.195.410,00	900	109.916,00
851	197.350,00	Razem:	883.887,00
852	457.500,00		
854	308.550,00	Ogółem wydatki:	32.316.570,00
900	14.748.730,20		

Dział	Rozdział	§	Treść	Kwota
010			Rolnictwo i łowiectwo	1.179.712,44
	01010		infrastruktura wodociągowa i sanitacyjna wsi	
		6050	wydatki inwestycyjne jednostek budżetowych	577.606,22
		6052	wydatki inwestycyjne jednostek budżetowych współfinansowanie, programów realizowanych ze środków bezzwrotnych pochodzących z Unii Europejskiej	566.106,22
	01030		lżby rolnicze	
		2850	wpłaty gmin na rzecz izb rolniczych w wysokości 2% uzyskanych wpływów z podatku rolnego	8.000,00
	01095		pozostała działalność	
		4210	zakup materiałów i wyposażenia	5.000,00
		4300	zakup usług pozostałych	23.000,00
500			Handel	9.600,00
	50095		pozostała działalność	
		4300	zakup usług pozostałych	9.600,00
600			Transport i łączność	927.807,36
	60004		lokalny transport zbiorowy	
		2310	dotacje celowe przekazane gminie lub miastu stołecznemu Warszawie na zadania bieżące realizowane na podstawie porozumień między jednostkami samorządu terytorialnego	32.000,00
	60016		drogi publiczne gminne	
		4300	zakup usług pozostałych	384.913,52
		6050	wydatki inwestycyjne jednostek budżetowych	294.090,43
		6052	wydatki inwestycyjne jednostek budżetowych współfinansowanie programów realizowanych ze środków bezzwrotnych pochodzących z Unii Europejskiej	216.803,41
700			Gospodarka mieszkaniowa	399.000,00
	70005		gospodarka gruntami i nieruchomościami	
		4210	zakup materiałów i wyposażenia	105.000,00
		4300	zakup usług pozostałych	90.000,00
		4530	podatek od towarów i usług	204.000,00
750			Administracja publiczna	2.908.665,00
	75022		rady gmin	
		3030	różne wydatki na rzecz osób fizycznych	229.665,00
		4210	zakup materiałów i wyposażenia	30.000,00
		4300	zakup usług pozostałych	12.000,00
		4410	podróże służbowe krajowe	10.000,00
	75023		urzędy gmin	
		3020	nagrody i wydatki osobowe nie zaliczone do wynagrodzeń	60.000,00
		4010	wynagrodzenia osobowe pracowników	1.590.000,00
		4040	dotatkowe wynagrodzenie roczne	115.000,00
		4110	składki na ubezpieczenia społeczne	294.000,00
		4120	składki na Fundusz Pracy	42.000,00
		4210	zakup materiałów i wyposażenia	170.000,00
		4260	zakup energii	20.000,00
		4300	zakup usług pozostałych	250.000,00
		4410	podróże służbowe krajowe	45.000,00
		4430	różne opłaty i składki	10.000,00
		4440	odpisy na zakładowy fundusz świadczeń socjalnych	26.000,00
		6010	wydatki na zakup i objęcie akcji oraz wniesienie wkładów do spółek prawa handlowego	5.000,00
754			Bezpieczeństwo publiczne i ochrona przeciwpożarowa	287.000,00
	75412		ochotnicze straże pożarne	
		3030	różne wydatki na rzecz osób fizycznych	57.000,00
		4210	zakup materiałów i wyposażenia	140.000,00
		4300	zakup usług pozostałych	90.000,00
756			Dochody od osób prawnych, od osób fizycznych i od innych jednostek nie posiadających osobowości prawnej oraz wydatki związane z ich poborem	150.000,00
	75647		pobór podatków, opłat i nie podatkowych należności budżetowych	
		4100	wynagrodzenia agencyjno-prowizyjne	90.000,00
		4210	zakup materiałów i wyposażenia	35.000,00
		4300	zakup usług pozostałych	25.000,00
757			Obsługa długu publicznego	445.858,00
	75702		obsługa papierów wartościowych, kredytów i pożyczek jednostek samorządu terytorialnego	

		8070	odsetki i dyskonto od krajowych skarbowych papierów wartościowych oraz od krajowych pożyczek i kredytów	445.858,00
801			Oświata i wychowanie	8.195.410,00
	80101		szkoły podstawowe	
		3020	nagrody i wydatki osobowe nie zaliczone do wynagrodzeń	257.000,00
		4010	wynagrodzenia osobowe pracowników	2.956.190,00
		4040	dodatkowe wynagrodzenie roczne	241.490,00
		4110	składki na ubezpieczenia społeczne	596.000,00
		4120	składki na Fundusz Pracy	80.340,00
		4210	zakup materiałów i wyposażenia	335.440,00
		4240	zakup pomocy naukowych, dydaktycznych i książek	12.900,00
		4260	zakup energii	112.200,00
		4300	zakup usług pozostałych	157.820,00
		4410	podróże służbowe krajowe	1.200,00
		4430	różne opłaty i składki	12.150,00
		4440	odpisy na zakładowy fundusz świadczeń socjalnych	182.170,00
		6050	wydatki inwestycyjne jednostek budżetowych	100.000,00
	80104		przedszkola	
		2710	wydatki na pomoc finansową udzielaną między jednostkami samorządu terytorialnego na dofinansowanie własnych zadań bieżących	77.760,00
		3020	nagrody i wydatki osobowe nie zaliczone do wynagrodzeń	36.470,00
		4010	wynagrodzenia osobowe pracowników	316.000,00
		4040	dodatkowe wynagrodzenie roczne	28.180,00
		4110	składki na ubezpieczenia społeczne	66.870,00
		4120	składki na Fundusz Pracy	9.170,00
		4210	zakup materiałów i wyposażenia	8.600,00
		4220	zakup środków żywności	38.600,00
		4240	zakup pomocy naukowych, dydaktycznych i książek	4.400,00
		4300	zakup usług pozostałych	20.150,00
		4410	podróże służbowe krajowe	300,00
		4440	odpisy na zakładowy fundusz świadczeń socjalnych	19.990,00
	80110		gimnazja	
		3020	nagrody i wydatki osobowe nie zaliczone do wynagrodzeń	109.050,00
		4010	wynagrodzenia osobowe pracowników	1.280.980,00
		4040	dodatkowe wynagrodzenie roczne	84.300,00
		4110	składki na ubezpieczenia społeczne	265.000,00
		4120	składki na Fundusz Pracy	34.500,00
		4210	zakup materiałów i wyposażenia	116.000,00
		4240	zakup pomocy naukowych, dydaktycznych i książek	4.850,00
		4260	zakup energii	54.600,00
		4300	zakup usług pozostałych	52.700,00
		4410	podróże służbowe krajowe	3.500,00
		4430	różne opłaty i składki	11.200,00
		4440	odpisy na zakładowy fundusz świadczeń socjalnych	77.400,00
	80113		dowożenie uczniów do szkół	
		4010	wynagrodzenia osobowe pracowników	53.520,00
		4110	składki na ubezpieczenia społeczne	11.010,00
		4120	składki na Fundusz Pracy	190,00
		4210	zakup materiałów i wyposażenia	76.000,00
		4300	zakup usług pozostałych	246.560,00
		4430	różne opłaty i składki	8.000,00
	80146		dokształcanie i doskonalenie nauczycieli	
		4300	zakup usług pozostałych	18.840,00
	80195		pozostała działalność	
		4300	zakup usług pozostałych	15.820,00
851			Ochrona zdrowia	197.350,00
	85154		przeciwdziałanie alkoholizmowi	
		3030	różne wydatki na rzecz osób fizycznych	25.000,00
		4210	zakup materiałów i wyposażenia	83.000,00
		4300	zakup usług pozostałych	86.350,00
		4410	podróże służbowe krajowe	2.000,00
	85158		izby wytrzeźwień	
		2710	wydatki na pomoc finansową udzielaną między jednostkami samorządu terytorialnego na dofinansowanie własnych zadań bieżących	1.000,00
852			Pomoc społeczna	457.500,00
	85214		zasiłki i pomoc w naturze oraz składki na ubezpieczenia społeczne	
		3110	świadczenia społeczne	130.000,00

	85215		dodatki mieszkaniowe	
		3110	świadczenia społeczne	105.000,00
	85219		- ośrodki pomocy społecznej	
		3020	nagrody i wydatki osobowe nie zaliczone do wynagrodzeń	6.700,00
		4010	wynagrodzenia osobowe pracowników	140.000,00
		4040	dodatkowe wynagrodzenie roczne	10.800,00
		4110	składki na ubezpieczenia społeczne	26.000,00
		4120	składki na Fundusz Pracy	3.700,00
		4210	zakup materiałów i wyposażenia	11.100,00
		4300	zakup usług pozostałych	14.000,00
		4410	podróże służbowe krajowe	3.600,00
		4430	różne opłaty i składki	1.000,00
		4440	odpisy na zakładowy fundusz świadczeń socjalnych	5.600,00
854			Edukacyjna opieka wychowawcza	308.550,00
	85401		świetlice szkolne	
		3020	nagrody i wydatki osobowe nie zaliczone do wynagrodzeń	10.510,00
		4010	wynagrodzenia osobowe pracowników	223.780,00
		4040	dodatkowe wynagrodzenie roczne	17.850,00
		4110	składki na ubezpieczenia społeczne	38.240,00
		4120	składki na Fundusz Pracy	5.850,00
		4210	zakup materiałów i wyposażenia	800,00
		4440	odpisy na zakładowy fundusz świadczeń socjalnych	11.520,00
900			Gospodarka komunalna i ochrona środowiska	14.748.730,20
	90001		gospodarka ściekowa i ochrona wód	
		6050	wydatki inwestycyjne jednostek budżetowych	9.145.000,00
		6052	wydatki inwestycyjne jednostek budżetowych, współfinansowanie programów realizowanych ze środków bezzwrotnych pochodzących z Unii Europejskiej	4.340.219,20
	90003		oczyszczanie miast i wsi	
		4210	zakup materiałów i wyposażenia	5.000,00
		4300	zakup usług pozostałych	85.000,00
	90004		utrzymanie zieleni w miastach i gminach	
		4210	zakup materiałów i wyposażenia	6.000,00
		4300	zakup usług pozostałych	84.000,00
	90015		oświetlenie ulic, placów i dróg	
		4260	zakup energii	475.215,00
		4300	zakup usług pozostałych	194.253,00
	90095		pozostała działalność	
		4300	zakup usług pozostałych	414.043,00
921			Kultura i ochrona dziedzictwa narodowego	872.000,00
	92109		domy i ośrodki kultury, świetlice i kluby	
		3020	nagrody i wydatki osobowe nie zaliczone do wynagrodzeń	12.000,00
		4010	wynagrodzenia osobowe pracowników	132.700,00
		4040	dodatkowe wynagrodzenie roczne	10.900,00
		4110	składki na ubezpieczenia społeczne	29.000,00
		4120	składki na Fundusz Pracy	4.000,00
		4210	zakup materiałów i wyposażenia	48.000,00
		4300	zakup usług pozostałych	257.400,00
		4410	podróże służbowe krajowe	7.500,00
		4430	różne opłaty i składki	8.000,00
		4440	odpisy na zakładowy fundusz świadczeń socjalnych	3.500,00
		6060	wydatki na zakupy inwestycyjne jednostek budżetowych	30.000,00
	92116		biblioteki	
		3020	nagrody i wydatki osobowe nie zaliczone do wynagrodzeń	3.200,00
		4010	wynagrodzenia osobowe pracowników	115.000,00
		4040	dodatkowe wynagrodzenie roczne	7.400,00
		4110	składki na ubezpieczenia społeczne	22.400,00
		4120	składki na Fundusz Pracy	3.100,00
		4210	zakup materiałów i wyposażenia	5.600,00
		4240	zakup pomocy naukowych, dydaktycznych i książek	30.000,00
		4260	zakup energii	6.000,00
		4300	zakup usług pozostałych	9.200,00
		4410	podróże służbowe krajowe	600,00
		4430	różne opłaty i składki	3.500,00
		4440	odpisy na zakładowy fundusz świadczeń socjalnych	3.000,00
	92195		pozostała działalność	

		4210	zakup materiałów i wyposażenia	60.000,00
		4300	zakup usług pozostałych	60.000,00
926			Kultura fizyczna i sport	345.500,00
	92695		pozostała działalność	
		2580	dotacja podmiotowa z budżetu dla jednostek nie zaliczanych do sektora finansów publicznych	160.000,00
		4300	zakup usług pozostałych	131.500,00
		6050	wydatki inwestycyjne jednostek budżetowych	54.000,00
Razem zadania własne				31.432.683,00

ZADANIA ZLECONE – WYDATKI

Dział	Rozdział	§	Treść	Kwota
750			Administracja publiczna	84.151,00
	75011		urzędy wojewódzkie	
		4010	wynagrodzenia osobowe pracowników	59.600,00
		4040	dodatkowe wynagrodzenie roczne	9.000,00
		4110	składki na ubezpieczenia społeczne	11.820,00
		4120	składki na Fundusz Pracy	1.681,00
		4440	odpisy na zakładowy fundusz świadczeń socjalnych	2.050,00
751			Urzędy naczelnych organów władzy państwowej, kontroli i ochrony prawa oraz sądownictwa	2.020,00
	75101		urzędy naczelnych organów władzy państwowej, kontroli i ochrony prawa	
		4010	wynagrodzenia osobowe pracowników	1.600,00
		4110	składki na ubezpieczenia społeczne	275,00
		4120	składki na Fundusz Pracy	40,00
		4300	zakup usług pozostałych	105,00
754			Bezpieczeństwo publiczne i ochrona przeciwpożarowa	400,00
	75414		obrona cywilna	
		4210	zakup materiałów i wyposażenia	400,00
852			Pomoc społeczna	687.400,00
	85213		składki na ubezpieczenie zdrowotne opłacane za osoby pobierające niektóre świadczenia z pomocy społecznej	
		4130	składki na ubezpieczenie zdrowotne	26.100,00
	85214		zasiłki i pomoc w naturze oraz składki na ubezpieczenia społeczne	
		3110	świadczenia społeczne	269.400,00
		4110	składki na ubezpieczenia społeczne	30.000,00
	85216		zasiłki rodzinne, pielęgnacyjne i wychowawcze	
		3110	świadczenia społeczne	120.400,00
	85219		ośrodki pomocy społecznej	
		3020	nagrody i wydatki osobowe nie zaliczone do wynagrodzeń	6.500,00
		4010	wynagrodzenia osobowe pracowników	159.520,00
		4040	dodatkowe wynagrodzenie roczne	12.000,00
		4110	składki na ubezpieczenia społeczne	31.260,00
		4120	składki na Fundusz Pracy	4.230,00
		4210	zakup materiałów i wyposażenia	4.590,00
		4300	zakup usług pozostałych	14.000,00
		4410	podróże służbowe krajowe	4.000,00
		4430	różne opłaty i składki	500,00
		4440	odpisy na zakładowy fundusz świadczeń socjalnych	4.900,00
900			Gospodarka komunalna i ochrona środowiska	109.916,00
	90015		oświetlenie ulic, placów i dróg	
		4260	zakup energii	70.642,00
		4300	zakup usług pozostałych	39.274,00
Razem zadania zleczone				883.887,00

Załącznik Nr 4
do uchwały Nr 151/XIII/04
Rady Miejskiej Gminy Ślesin
z dnia 18 marca 2004 r.

WYKAZ ZADAŃ INWESTYCYJNYCH NA ROK 2004

Dział	Treść	Kwota
010	Rolnictwo i łowiectwo	1.143.712,44
	1. Budowa wodociągu wiejskiego dla miejscowości: Biskupie, Różnowa, Sarnowa, Kolonia Sarnowa i Lizawy	1.143.712,44
600	Transport i łączność	510.893,84
	2. Budowa drogi gminnej DG 4518 Sarnowa-Kolonia Sarnowa od drogi wojewódzkiej DW 263 do przedłużenia ulicy Polnej w m. Ślesin	437.806,81
	3. Budowa chodnika przy ul. Polnej w Ślesinie	73.087,03
801	Oświata i wychowanie	100.000,00
	4. Rozbudowa i modernizacja budynku Szkoły Podstawowej w Ignacewie	100.000,00
900	Gospodarka komunalna i ochrona środowiska	13.485.219,20
	5. Budowa kanalizacji sanitarnej z przykanalikami dla miejscowości: Półwiosek Stary, Wąsowskie Holendry i Wąsosze	3.005.711,47
	6. Budowa kanalizacji sanitarnej z przykanalikami w miejscowości Honoratka	2.729.994,30
	7. Budowa kanalizacji sanitarnej z przykanalikami w miejscowości: Szyszyn - Szyszyńskie Holendry	3.482.513,43
	8. Budowa kanalizacji sanitarnej w miejscowości Licheń Stary – ul. Gosławicka i ul. Graniczna	440.000,00
	9. Wymiana rur azbestowych w wodociągu Rębowo	70.000,00
	10. Rozbudowa stacji wodociągowej w Ślesinie	121.000,00
	11. Budowa oczyszczalni przyzagrodowych Szyszynek - Marianowo – Ostrowąż	70.000,00
	12. Modernizacja i rozbudowa oczyszczalni ścieków w Ślesinie – Lubomyślu	3.566.000,00
926	Kultura fizyczna i sport	54.000,00
	13. Zakup stołów i krzeseł do OSiR w Ślesinie	54.000,00
Ogółem:		15.293.825,48

Załącznik Nr 5
do uchwały Nr 151/XIII/04
Rady Miejskiej Gminy Ślesin
z dnia 18 marca 2004 r.

WYDATKI NA WIELOLETNIE PROGRAMY INWESTYCYJNE

I. Nazwa programu:

- Budowa wodociągu wiejskiego dla miejscowości: Biskupie, Różnowa, Sarnowa, Kolonia Sarnowa i Lizawy.

1. Cel programu:

- Budowa sieci wodociągowej zasilanej z hydroforni w miejscowości Sarnowa.

2. Nakłady finansowe: (w złotych)

Zadanie	Nakłady finansowe łącznie	W tym w latach:	
		plan 2003 r.	2004 r.
Budowa wodociągu wiejskiego dla miejscowości: Biskupie, Różnowa, Sarnowa, Kolonia Sarnowa i Lizawy,	1.195.712,44	52.000,00	1.143.712,44
w tym:			
- budżet Gminy	577.606,22	-	577.606,22
- środki funduszu SAPARD	566.106,22	-	566.106,22
- środki GFOŚiGW	52.000,00	52.000,00	-

Jednostką realizującą program jest Urząd Miasta i Gminy Ślesin.

1. Cel programu:

- Budowa drogi gminnej Sarnowa – Kolonia Sarnowa.

2. Nakłady finansowe: (w złotych)

II. Nazwa programu:

- Budowa drogi gminnej DG 4518 Sarnowa - Kolonia Sarnowa od drogi wojewódzkiej DW 263 do przedłużenia ulicy Polnej w m. Ślesin.

Zadanie	Nakłady finansowe łącznie	W tym w latach:	
		plan 2003 r.	2004 r.
Budowa drogi gminnej DG 4518 Sarnowa – Kolonia Sarnowa od drogi wojewódzkiej DW 263 do przedłużenia ulicy Polnej w m.Ślesin	448.606,81	10.800,00	437.806,81
w tym:			
- budżet Gminy	231.803,40	10.800,00	
- środki z funduszu SAPARD	216.803,41	-	216.803,41

Jednostką realizującą program jest Urząd Miasta i Gminy Ślesin.

1. Cel programu:

- Budowa chodników w Gminie Ślesin.

III. Nazwa programu:

2. Nakłady finansowe: (w złotych)

- Budowa chodnika przy ul. Polnej w Ślesinie.

Zadanie	Nakłady finansowe łącznie	W tym w latach:	
		plan 2003 r.	2004 r.
Budowa chodnika przy ul. Polnej w Ślesinie,	73.087,03	-	73.087,03
- budżet Gminy	73.087,03	-	73.087,03

Jednostką realizującą program jest Urząd Miasta i Gminy Ślesin.

1. Cel programu:

- Przystosowanie pomieszczeń istniejącego budynku Szkoły Podstawowej do obowiązujących parametrów.

IV. Nazwa programu:

2. Nakłady finansowe: (w złotych)

- Rozbudowa i modernizacja budynku Szkoły Podstawowej w Ignaciewie.

Zadanie	Nakłady finansowe łącznie	W tym w latach:	
		plan 2003 r.	2004 r.
Rozbudowa i modernizacja budynku Szkoły Podstawowej w Ignaciewie	333.672,10	233.672,10	100.000,00
w tym:			
- budżet Gminy	333.672,10	233.672,10	100.000,00

Jednostką realizującą program jest Urząd Miasta i Gminy Ślesin.

1. Cel programu:

- Rozbudowa sieci kanalizacyjnej w Gminie Ślesin.

V. Nazwa programu:

2. Nakłady finansowe: (w złotych)

- Budowa kanalizacji sanitarnej z przykanalikami dla miejscowości: Półwiosek Stary, Wąsowskie Holendry i Wąsosze.

Zadanie	Nakłady finansowe łącznie	W tym w latach:	
		plan 2003 r.	2004 r.
Budowa kanalizacji sanitarnej z przykanalikami dla miejscowości: Półwiosek Stary, Wąsowskie Holendry i Wąsosze	3.134.111,47	128.400,00	3.005.711,47
w tym:			
- budżet Gminy	30.000,00	-	30.000,00
- środki z funduszu SAPARD	1.415.711,47	-	1.415.711,47
- środki GFOŚiGW	128.400,00	128.400,00	-
- środki WFOŚiGW (pożyczka)	1.560.000,00	-	1.560.000,00

Jednostką realizującą program jest Urząd Miasta i Gminy Ślesin.

1. Cel programu:

- Rozbudowa sieci kanalizacyjnej w Gminie Ślesin.

VI. Nazwa programu:

2. Nakłady finansowe: (w złotych)

- Budowa kanalizacji sanitarnej z przykanalikami w miejscowości Honoratka.

Zadanie	Nakłady finansowe łącznie	W tym w latach:	
		plan 2003 r.	2004 r.
Budowa kanalizacji sanitarnej z przykanalikami w miejscowości Honoratka	2.840.694,30	110.700,00	2.729.994,30
w tym:			
- budżet Gminy	30.000,00	-	30.000,00
- środki z funduszu SAPARD	1.279.994,30	-	1.279.994,30
- środki GFOŚiGW	110.700,00	110.700,00	-
- środki WFOŚiGW (pożyczka)	1.420.000,00		1.420.000,00

Jednostką realizującą program jest Urząd Miasta i Gminy Ślesin.

1. Cel programu:

- Rozbudowa sieci kanalizacyjnej w Gminie Ślesin.

VII. Nazwa programu:

2. Nakłady finansowe: (w złotych)

- Budowa kanalizacji sanitarnej z przykanalikami w miejscowości: Szyszyn – Szyszyńskie Holendry

Zadanie	Nakłady finansowe łącznie	W tym w latach:	
		plan 2003 r.	2004 r.
Budowa kanalizacji sanitarnej z przykanalikami w miejscowości: Szyszyn-Szyszyńskie Holendry,	3.616.713,43	134.200,00	3.482.513,43
w tym:			
- budżet Gminy	30.000,00	-	30.000,00
- środki z funduszu SAPARD	1.644.513,43	-	1.644.513,43
- środki GFOŚiGW	134.200,00	134.200,00	-
- środki WFOŚiGW (pożyczka)	1.808.000,00	-	1.808.000,00

Jednostką realizującą program jest Urząd Miasta i Gminy Ślesin.

1. Cel programu:

- Rozbudowa sieci kanalizacyjnej w Gminie Ślesin.

VIII. Nazwa programu:

2. Nakłady finansowe: (w złotych)

- Budowa kanalizacji sanitarnej w miejscowości Licheń Stary – ul.Gosławicka i ul. Graniczna.

Zadanie	Nakłady finansowe łącznie	W tym w latach:	
		plan 2003 r.	2004 r.
Budowa kanalizacji sanitarnej w miejscowości Licheń Stary – ul.Gosławicka i ul.Graniczna	1.122.000,00	682.000,00	440.000,00
w tym:			
- budżet Gminy	440.000,00	-	440.000,00
- środki GFOŚiGW	282.000,00	282.000,00	-
- środki WFOŚiGW (pożyczka)	400.000,00	400.000,00	-

Jednostką realizującą program jest Urząd Miasta i Gminy Ślesin.

1. Cel programu:

- Budowa ścieżki rowerowej w m. Ślesin.

IX. Nazwa programu:

2. Nakłady finansowe: (w złotych)

- Budowa ścieżki rowerowej nad jeziorem Ślesińskim początek od ulicy Napoleona.

Zadanie	Nakłady finansowe łącznie	W tym w latach:	
		2004 r.	2005 r.
Budowa ścieżki rowerowej nad jeziorem Ślesińskim początek od ulicy Napoleona	363.321,38	200.000,00	163.321,38
w tym:			
- budżet Gminy	100.000,00	-	100.000,00
- środki GFOŚiGW	133.321,38	70.000,00	63.321,38
- środki z funduszu SAPARD	130.000,00	130.000,00	-

Jednostką realizującą program jest Urząd Miasta i Gminy Ślesin.

Załącznik Nr 6
do uchwały Nr 151/XIII/04
Rady Miejskiej Gminy Ślesin
z dnia 18 marca 2004 r.

PLAN PRZYCHODÓW I WYDATKÓW ZAKŁADÓW BUDŻETOWYCH NA 2004 ROK

Lp.	Wyszczególnienie	Stan środków na początku roku	Przychody		Wydatki			Stan środków na koniec roku
			ogółem	w tym dotacje	ogółem	w tym wynagrodzenie i pochodne	inwestycyjne	
1.	Z G K	92.368,00	2.807.632,00	-	2.810.000,00	1.404.970,00	100.000,00	90.000,00
2.	OSiR	373,01	621.000,00	-	620.500,00	349.000,00	-	873,01
Razem		92.741,01	3.428.632,00	-	3.430.500,00	1.753.970,00	100.000,00	90.873,01

Załącznik Nr 7
do uchwały Nr 151/XIII/04
Rady Miejskiej Gminy Ślesin
z dnia 18 marca 2004 r.

ZESTAWIENIE PRZYCHODÓW I WYDATKÓW GMINNEGO FUNDUSZU
OCHRONY ŚRODOWISKA I GOSPODARKI WODNEJ NA 2004 ROK

1. Stan funduszu na początek roku 01.01.2004	10.000,00	1. Budowa oczyszczalni przyzgodowych Szszynek - Marianowo – Ostrowąż	500.000,00
2. Przychody	1.500.000,00	2. Budowa kanalizacji sanitarnej w miejscowości Licheń Stary- ul.Gostawicka i ul. Graniczna	180.000,00
3. Wydatki	1.500.000,00	3. Wymiana rur azbestowych i kanalizacja sanitarna w miejscowości Półwiosek Lubstowski	150.000,00
4. Stan funduszu na koniec roku 31.12.2004	10.000,00	4. Zakup koszy ulicznych	50.000,00
PRZYCHODY		5. Odbudowa rowów melioracyjnych	200.000,00
§0690. wpływy z różnych opłat	1.500.000,00	6. Kanalizacja i urbanistyka placu targowego w Ślesinie	220.000,00
1. Wpływy za gospodarcze korzystanie ze środowiska	1.500.000,00	7. Budowa ścieżki rowerowej nad jeziorem Ślesińskim początek od ulicy Napoleona	200.000,00
WYDATKI			
§6110. wydatki inwestycyjne funduszy celowych	1.500.000,00		

Załącznik Nr 8
do uchwały Nr 151/XIII/04
Rady Miejskiej Gminy Ślesin
z dnia 18 marca 2004 r.

PLAN PRZYCHODÓW I WYDATKÓW ŚRODKÓW SPECJALNYCH NA 2004 ROK

Lp.	Dział	Treść	Stan funduszu obrotowego na początku roku	Przychody	Wydatki	Stan funduszu obrotowego na koniec roku
1.	600	Transport i łączność – zajęcie pasa drogowego	650,00	1.000,00	1.500,00	150,00
2.	801	Oświata i wychowanie – szkoły podstawowe	5.140,00	11.800,00	16.740,00	200,00
Razem			5.790,00	12.800,00	18.240,00	350,00

Załącznik Nr 9
do uchwały Nr 151/XIII/04
Rady Miejskiej Gminy Ślesin
z dnia 18 marca 2004 r.

DOCHODY Z ZADAŃ ZLECONYCH Z ZAKRESU ADMINISTRACJI RZĄDOWEJ ODPROWADZANE DO BUDŻETU PAŃSTWA

Dział 750 - Administracja publiczna

75011 - Urzędy wojewódzkie

§0690 wpływy z różnych opłat - 32.000,00

Załącznik Nr 10
do uchwały Nr 151/XIII/04
Rady Miejskiej Gminy Ślesin
z dn. 18 marca 2004 r.

PLAN FINANSOWY ZADAŃ ZLECONYCH Z ZAKRESU ADMINISTRACJI RZĄDOWEJ
ORAZ INNYCH ZADAŃ ZLECONYCH GMINIE USTAWAMI

DOCHODY

Dział	Rozdział	§	Treść	Kwota
750			Administracja publiczna	84.151,00
	75011		urzędy wojewódzkie	
		2010	dotacje celowe otrzymane z budżetu państwa na realizację zadań bieżących z zakresu administracji rządowej oraz innych zadań zleconych gminie ustawami	84.151,00
751			Urzędy naczelnych organów władzy państwowej, kontroli i ochrony prawa oraz sądownictwa	2.020,00
	75101		urzędy naczelnych organów władzy państwowej, kontroli i ochrony prawa	
		2010	dotacje celowe otrzymane z budżetu państwa na realizację zadań bieżących z zakresu administracji rządowej oraz innych zadań zleconych gminie ustawami	2.020,00
754			Bezpieczeństwo publiczne i ochrona przeciwpożarowa	400,00
	75414		obrona cywilna	
		2010	dotacje celowe otrzymane z budżetu państwa na realizację zadań bieżących z zakresu administracji rządowej oraz innych zadań zleconych gminie ustawami	400,00
852			Pomoc społeczna	687.400,00
	85213		składki na ubezpieczenie zdrowotne opłacane za osoby pobierające niektóre świadczenia z pomocy społecznej	
		2010	dotacje celowe otrzymane z budżetu państwa na realizację zadań bieżących z zakresu administracji rządowej oraz innych zadań zleconych gminie ustawami	26.100,00
	85214		zasiłki i pomoc w naturze oraz składki na ubezpieczenia społeczne	
		2010	dotacje celowe otrzymane z budżetu państwa na realizację zadań bieżących z zakresu administracji rządowej oraz innych zadań zleconych gminie ustawami	299.400,00
	85216		zasiłki rodzinne, pielęgnacyjne i wychowawcze	
		2010	dotacje celowe otrzymane z budżetu państwa na realizację zadań bieżących z zakresu administracji rządowej oraz innych zadań zleconych gminie ustawami	120.400,00
	85219		ośrodki pomocy społecznej	
		2010	dotacje celowe otrzymane z budżetu państwa na realizację zadań bieżących z zakresu administracji rządowej oraz innych zadań zleconych gminie ustawami	241.500,00
900			Gospodarka komunalna i ochrona środowiska	109.916,00
	90015		oświetlenie ulic, placów i dróg	
		2010	dotacje celowe otrzymane z budżetu państwa na realizację zadań bieżących z zakresu administracji rządowej oraz innych zadań zleconych gminie ustawami	109.916,00
Razem zadania zlecone				883.887,00

WYDATKI

Dział	Rozdział	§	Treść	Kwota
750			Administracja publiczna	84.151,00
	75011		urzędy wojewódzkie	
		4010	wynagrodzenia osobowe pracowników	59.600,00
		4040	dodatkowe wynagrodzenie roczne	9.000,00
		4110	składki na ubezpieczenia społeczne	11.820,00
		4120	składki na Fundusz Pracy	1.681,00
		4440	odpisy na zakładowy fundusz świadczeń socjalnych	2.050,00
751			Urzędy naczelnych organów władzy państwowej, kontroli i ochrony prawa oraz sądownictwa	2.020,00
	75101		urzędy naczelnych organów władzy państwowej, kontroli i ochrony prawa	
		4010	wynagrodzenia osobowe pracowników	1.600,00
		4110	składki na ubezpieczenia społeczne	275,00
		4120	składki na Fundusz Pracy	40,00
		4300	zakup usług pozostałych	105,00
754			Bezpieczeństwo publiczne i ochrona przeciwpożarowa	400,00
	75414		obrona cywilna	
		4210	zakup materiałów i wyposażenia	400,00
852			Pomoc społeczna	687.400,00
	85213		składki na ubezpieczenie zdrowotne opłacane za osoby pobierające niektóre świadczenia z pomocy społecznej	
		4130	składki na ubezpieczenie zdrowotne	26.100,00
	85214		zasiłki i pomoc w naturze oraz składki na ubezpieczenia społeczne	
		3110	świadczenia społeczne	269.400,00
		4110	składki na ubezpieczenia społeczne	30.000,00
	85216		zasiłki rodzinne, pielęgnacyjne i wychowawcze	
		3110	świadczenia społeczne	120.400,00
	85219		ośrodki pomocy społecznej	
		3020	nagrody i wydatki osobowe nie zaliczone do wynagrodzeń	6.500,00
		4010	wynagrodzenia osobowe pracowników	159.520,00
		4040	dodatkowe wynagrodzenie roczne	12.000,00
		4110	składki na ubezpieczenia społeczne	31.260,00
		4120	składki na Fundusz Pracy	4.230,00
		4210	zakup materiałów i wyposażenia	4.590,00
		4300	zakup usług pozostałych	14.000,00
		4410	podróże służbowe krajowe	4.000,00
		4430	różne opłaty i składki	500,00
		4440	odpisy na zakładowy fundusz świadczeń socjalnych	4.900,00
900			Gospodarka komunalna i ochrona środowiska	109.916,00
	90015		oświetlenie ulic, placów i dróg	
		4260	zakup energii	70.642,00
		4300	zakup usług pozostałych	39.274,00
Razem zadania zlecone				883.887,00

PROGNOZA KWOTY DŁUGU PUBLICZNEGO GMINY ŚLESINNA ROK 2004 I LATA NASTĘPNE

Treść	Stan zadłużenia		Obciążenia z tytułu		Zwiększenia kwoty długu z tytułu przychodów i rozchodów pożyczek i kredytów w trakcie roku budżetowego
	01.01.	31.12.	splata rat	odsetki od długu	
1. Pożyczka Nr 6/P/Ko/OW/01 WFOŚiGW					
2004 r.	108.000,00	40.000,00	68.000,00	7.560,00	
2005 r.	40.000,00	-	40.000,00	2.800,00	-
2. Pożyczka Nr 65/P/Ko/OW/01 WFOŚiGW					
2004 r.	52.400,00	19.600,00	32.800,00	3.668,00	-
2005 r.	19.600,00		19.600,00	1.372,00	-
3. Pożyczka Nr 100/P/Ko/OW/01 WFOŚiGW					

2004 r.	915.000,00	450.000,00	465.000,00	64.050,00	-
2005 r.	450.000,00	-	450.000,00	31.500,00	-
4. Pożyczka Nr 2/P/Ko/OW/02 WFOŚiGW					
2004 r.	42.000,00	18.000,00	24.000,00	2.940,00	-
2005 r.	18.000,00	-	18.000,00	1.260,00	-
5. Pożyczka Nr 140/P/Ko/OW/02 WFOŚiGW					
2004 r.	90.000,00	50.000,00	40.000,00	6.300,00	-
2005 r.	50.000,00	10.000,00	40.000,00	3.500,00	-
2006 r.	10.000,00	-	10.000,00	700,00	-
6. Pożyczka Nr 2/P/Ko/OW/03 WFOŚiGW					
2004 r.	80.000,00	50.000,00	30.000,00	5.600,00	-
2005 r.	50.000,00	10.000,00	40.000,00	3.500,00	-
2006 r.	10.000,00	-	10.000,00	700,00	-
7. Pożyczka Nr 104/P/Ko/OW/03 WFOŚiGW					
2004 r.	294.000,00	249.500,00	44.500,00	20.580,00	-
2005 r.	249.500,00	161.500,00	88.000,00	17.465,00	-
2006 r.	161.500,00	73.500,00	88.000,00	11.305,00	-
2007 r.	73.500,00	-	73.500,00	5.145,00	-
8. Pożyczka Nr 152/P/Ko/OW/03 WFOŚiGW					
2004 r.	400.000,00	372.000,00	28.000,00	28.000,00	-
2005 r.	372.000,00	262.000,00	110.000,00	26.040,00	-
2006 r.	262.000,00	154.000,00	108.000,00	18.340,00	-
2007 r.	154.000,00	-	154.000,00	0.780,00	-
9. Pożyczka z WFOŚiGW					
2004 r.	-	1.560.000,00	-	-	1.560.000,00
2005 r.	1.560.000,00	1.170.000,00	390.000,00	109.200,00	-
2006 r.	1.170.000,00	780.000,00	390.000,00	81.900,00	-
2007 r.	780.000,00	390.000,00	390.000,00	54.600,00	-
2008 r.	390.000,00	-	390.000,00	27.300,00	-
10. Pożyczka z WFOŚiGW					
2004 r.	-	1.808.000,00	-	-	1.808.000,00
2005 r.	1.808.000,00	1.356.000,00	452.000,00	126.560,00	-
2006 r.	1.356.000,00	904.000,00	452.000,00	94.920,00	-
2007 r.	904.000,00	452.000,00	452.000,00	63.280,00	-
2008 r.	452.000,00	-	452.000,00	31.640,00	-
11. Pożyczka z WFOŚiGW					
2004 r.	-	1.420.000,00	-	-	1.420.000,00
2005 r.	1.420.000,00	1.065.000,00	355.000,00	99.400,00	-
2006 r.	1.065.000,00	710.000,00	355.000,00	74.550,00	-
2007 r.	710.000,00	355.000,00	355.000,00	49.700,00	-
2008 r.	355.000,00	-	355.000,00	24.850,00	-
12. Pożyczka z NFOŚiGW					
2004 r.	-	3.566.000,00	-	16.047,00	3.566.000,00
2005 r.	3.566.000,00	3.516.000,00	50.000,00	21.396,00	-
2006 r.	3.516.000,00	3.116.000,00	400.000,00	21.096,00	-
2007 r.	3.116.000,00	2.636.000,00	480.000,00	18.696,00	-
2008 r.	2.636.000,00	2.156.000,00	480.000,00	15.816,00	-
2009 r.	2.156.000,00	1.556.000,00	600.000,00	12.936,00	-
2010 r.	1.556.000,00	556.000,00	1.000.000,00	9.336,00	-
2011 r.	556.000,00	-	556.000,00	3.336,00	-
Razem:					
2004 r.	1.981.400,00	9.603.100,00	732.300,00	154.745,00	8.354.000,00
2005 r.	9.603.100,00	7.550.500,00	2.052.600,00	443.993,00	-

2006 r.	7.550.500,00	5.737.500,00	1.813.000,00	303.511,00	-
2007 r.	5.737.500,00	3.833.000,00	1.904.500,00	202.201,00	-
2008 r.	3.833.000,00	2.156.000,00	1.677.000,00	99.606,00	-
2009 r.	2.156.000,00	1.556.000,00	600.000,00	12.936,00	-
2010 r.	1.556.000,00	556.000,00	1.000.000,00	9.336,00	-
2011 r.	556.000,00	-	556.000,00	3.336,00	-

1653

UCHWAŁA Nr 163/XIII/04 RADY MIEJSKIEJ GMINY ŚLESIN

z dnia 18 marca 2004 r.

w sprawie zwolnienia od opłat przedsiębiorców zobowiązanych do zmiany wpisu w ewidencji działalności gospodarczej adresu z powodu administracyjnej zmiany nazwy miejscowości, nazwy ulicy lub nr domu, poczty oraz zmian dotyczących uszczegółowienia zakresu przedmiotu wykonywanej działalności gospodarczej zgodnie z Polską Klasyfikacją Działalności (PKD)

Na podstawie art. 7a ust. 3 ustawy z dnia 19 listopada 1999 r. - Prawo działalności gospodarczej (Dz.U. Nr 101, poz. 1178, z 2000 r. Dz.U. Nr 86, poz. 958 i Nr 114, poz. 1193, z 2001 r. Dz.U. Nr 49, poz. 509, Dz.U. Nr, 67, poz. 679, Dz.U. Nr 102, poz. 1115 i Dz.U. Nr 147, poz. 1643, z 2002 r. Dz.U. Nr 1, poz. 2, Dz.U. Nr 115, poz. 995 i Dz.U. Nr 130, poz. 1112, z 2003r. Dz.U. Nr 86, poz. 789, Dz.U. Nr 128, poz. 1176 i Dz.U. Nr 217, poz. 2125), Rada Miejska Gminy Ślesin uchwala, co następuje:

§1. Zwalnia się z opłaty określonej w art. 7a ust. 3 ustawy - Prawo działalności gospodarczej przedsiębiorców dokonujących zmiany we wpisie do ewidencji działalności gospodarczej, jeżeli zmiana dotyczy adresu przedsiębiorcy i wynika z następujących przyczyn:

- 1) administracyjnej zmiany nazwy miejscowości,
- 2) administracyjnej zmiany nazwy ulicy lub nr domu,
- 3) administracyjnej zmiany poczty.

§2. Zwalnia się z opłaty określonej w art. 7a ust. 3 ustawy - Prawo działalności gospodarczej przedsiębiorców dokonujących zmiany we wpisie do ewidencji działalności gospodarczej, jeżeli zmiana dotyczy uszczegółowienia zakresu przedmiotu wykonywanej działalności gospodarczej zgodnie z Polską Klasyfikacją Działalności (PKD). Zwolnienie dotyczy przedsiębiorców uzupełniających brakujące dane na mocy art. 8 w/w ustawy, w przewidzianym terminie do dnia 31 grudnia 2004 r.

§3. Wykonanie uchwały powierza się Burmistrzowi Miasta i Gminy Ślesin.

§4. Uchwała wchodzi w życie po upływie 14 dni od dnia jej ogłoszenia w Dzienniku Urzędowym Województwa Wielkopolskiego.

Wiceprzewodniczący
(-) *Zdzisław Królak*

1654

UCHWAŁA Nr XVIII/112/04 RADY GMINY STRZAŁKOWO

z dnia 22 marca 2004 r.

w sprawie Statutu Gminy Strzałkowo

Na podstawie art. 18 ust. 2 pkt 1 i art. 40 ust. 2 pkt 1 ustawy z dnia 8 marca 1990 r. o samorządzie gminnym (tekst jednolity Dz.U. z 2001 r. Nr 142, poz. 1591, z 2002 r. Nr 23. Poz. 220, Nr 62 poz. 558, Nr 113 poz. 984, Nr 153 poz. 1271, Nr 214 poz. 1806, z 2003 r. Nr 80 poz. 717, Nr 162 poz. 1568) Rada Gminy Strzałkowo uchwała:

STATUT GMINY STRZAŁKOWO

ROZDZIAŁ I

Postanowienia ogólne

§1. Uchwała określa:

- 1) ustrój Gminy Strzałkowo,
- 2) zasady tworzenia, łączenia, podziału i znoszenia jednostek pomocniczych Gminy,
- 3) organizację wewnętrzną oraz tryb pracy Rady Gminy Strzałkowo, komisji Rady Gminy,
- 4) tryb pracy Wójta Gminy Strzałkowo,
- 5) zasady tworzenia klubów radnych Rady Gminy Strzałkowo,
- 6) zasady: dostępu obywateli do dokumentów Rady, jej komisji i Wójta Gminy Strzałkowo oraz korzystania z nich.

§2. Ilekroć w niniejszej uchwale jest mowa o:

- 1) Gminie – należy przez to rozumieć gminę Strzałkowo,
- 2) Radzie – należy przez to rozumieć Radę Gminy Strzałkowo,
- 3) komisji – należy przez to rozumieć komisje Rady Gminy Strzałkowo,
- 4) Komisji Rewizyjnej – należy przez to rozumieć Komisję Rewizyjną Rady Gminy Strzałkowo,
- 5) Wójcie – należy przez to rozumieć Wójta Gminy Strzałkowo,
- 6) Statucie – należy przez to rozumieć Statut Gminy Strzałkowo.

ROZDZIAŁ II

Gmina

§3. Gmina Strzałkowo jest podstawową jednostką lokalnego samorządu terytorialnego, powołaną dla organizacji życia publicznego na swoim terytorium.

§4. 1. Gmina położona jest w Powiecie Słupeckim, w Województwie Wielkopolskim i obejmuje obszar 142 km².

2. Granice terytorialne Gminy określa mapka sytuacyjna, stanowiąca załącznik Nr 1 do Statutu.

3. W Gminie mogą być tworzone jednostki pomocnicze: sołectwa.

4. Wójt prowadzi rejestr jednostek pomocniczych Gminy.

§5. 1. W celu wykonywania swych zadań Gmina tworzy jednostki organizacyjne.

2. Wójt prowadzi rejestr gminnych jednostek organizacyjnych.

§6. Wzór herbu Gminy określa załącznik Nr 2 do Statutu.

§7. Siedzibą organów Gminy jest miejscowość Strzałkowo.

ROZDZIAŁ III

Jednostki pomocnicze Gminy

§8. 1. O utworzeniu, połączeniu i podziale jednostki pomocniczej Gminy a także zmianie jej granic rozstrzyga Rada w drodze uchwały, z uwzględnieniem następujących zasad:

- 1) inicjatorem utworzenia, połączenia, podziału lub zniesienia jednostki pomocniczej mogą być mieszkańcy obszaru, który ta jednostka obejmuje lub ma obejmować, albo organy Gminy,
- 2) utworzenie, połączenie, podział lub zniesienie jednostki pomocniczej musi zostać poprzedzone konsultacjami, których tryb określa Rada odrębną uchwałą, jeżeli nie następuje z inicjatywy mieszkańców, o których mowa w pkt 1,
- 3) projekt granic jednostki pomocniczej sporządza Wójt w uzgodnieniu z inicjatorami utworzenia tej jednostki,
- 4) przebieg granic jednostek pomocniczych powinien – w miarę możliwości – uwzględniać naturalne uwarunkowania przestrzenne, komunikacyjne i więzi społeczne.

2. Do znoszenia jednostek pomocniczych stosuje się odpowiednio ust. 1.

§9. Uchwały, o jakich mowa w §8 ust. 1 powinny określać w szczególności:

- 1) obszar,
- 2) granice,
- 3) siedzibę władz,

4) nazwę jednostki pomocniczej.

§10. 1. Sołtys jako organ wykonawczy jednostki pomocniczej ma prawo uczestniczyć w sesjach Rady.

2. Przewodniczący Rady obowiązany jest umożliwić uczestnictwo w sesjach Rady przewodniczącemu organu wykonawczego jednostki pomocniczej.

3. Przewodniczący, o którym mowa w ust. 1, może zabierać głos na sesjach, nie ma jednak prawa do udziału w głosowaniu.

ROZDZIAŁ IV

Organizacja wewnętrzna Rady

§11. 1. Rada jest organem stanowiącym i kontrolnym w Gminie.

2. Ustawowy skład Rady wynosi 15 radnych.

§12. 1. Rada działa na sesjach.

2. Wójt i komisje Rady składają Radzie sprawozdania ze swojej działalności.

§13. 1. Rada powołuje następujące stałe komisje:

- 1) Rewizyjną,
- 2) Budżetową,
- 3) Rozwoju Gospodarczego, Rolnictwa, Leśnictwa, Ochrony Środowiska i Inwentaryzacyjną
- 4) Oświaty, Kultury, Sportu, Ochrony Zdrowia i Pomocy Społecznej,
- 5) Handlu, Usług, Rzemiosła, Bezpieczeństwa i Porządku Publicznego.

2. Radny może być członkiem najwyżej 2 komisji stałych.

3. W czasie trwania kadencji Rada może powołać doraźne komisje do wykonywania określonych zadań, określając ich skład i zakres działania.

§14. 1. Przewodniczący Rady organizuje pracę Rady i prowadzi jej obrady.

2. Wyboru Przewodniczącego i Wiceprzewodniczących dokonuje Rada nowej kadencji na pierwszej sesji.

3. Czynności związane ze zwołaniem pierwszej sesji obejmują:

- 1) określenie daty, godziny i miejsca pierwszej sesji nowo wybranej rady,
- 2) przygotowanie projektu porządku obrad,
- 3) dokonanie otwarcia sesji,
- 4) powierzenie przewodnictwa obrad najstarszemu wiekiem spośród radnych obecnych na sesji.

4. Projekt porządku obrad, o jakim mowa w ust. 3 pkt 2 powinien obejmować sprawozdanie Wójta poprzedniej kadencji o stanie Gminy.

§15. Przewodniczący Rady, a w przypadku jego nieobecności właściwy Wiceprzewodniczący, w szczególności:

- 1) zwołuje sesje Rady,
- 2) przewodniczy obradom,
- 3) sprawuje dyscyplinę sesyjną,
- 4) zarządza i przeprowadza głosowanie,
- 5) podpisuje uchwały Rady,
- 6) czuwa nad zapewnieniem warunków niezbędnych do wykonywania przez radnych ich mandatu.

§16. W przypadku odwołania z funkcji bądź wygaśnięcia mandatu Przewodniczącego lub jednego z Wiceprzewodniczących Rady przed upływem kadencji, Rada na swej najbliższej sesji dokona wyboru na wakujące stanowisko.

§17. Obsługę Rady zapewnia pracownik Urzędu Gminy, zatrudniony na stanowisku d.s. obsługi Rady.

ROZDZIAŁ V

Tryb pracy Rady

1. Sesje Rady

§18. 1. Rada obraduje na sesjach i rozstrzyga w drodze uchwał sprawy należące do jej kompetencji, określone w ustawie o samorządzie gminnym oraz w innych ustawach, a także w przepisach prawnych wydawanych na podstawie ustaw.

2. Oprócz uchwał Rada może podejmować:

- 1) deklaracje – zawierające sam zobowiązanie się do określonego postępowania,
- 2) oświadczenia – zawierające stanowisko w określonej sprawie,
- 3) rezolucje – zawierające formalnie niewiążące wezwania adresatów zewnętrznych do określonego postępowania, podjęcia inicjatywy czy zadania,
- 4) opinie – zawierające oświadczenia wiedzy oraz oceny.

3. Do deklaracji, oświadczeń, rezolucji i opinii ma zastosowania przewidziany w Statucie tryb zgłaszania inicjatywy uchwałodawczej i podejmowania uchwał.

§19. 1. Rada odbywa sesje zwyczajne z częstotliwością potrzebną do wykonania zadań Rady, nie rzadziej jednak niż raz na kwartał.

2. Sesjami zwyczajnymi są sesje przewidziane w planie pracy Rady.

3. Sesjami zwyczajnymi są także sesje nie przewidziane w planie, ale zwołane w zwykłym trybie.

4. Sesje nadzwyczajne są zwoływane w przypadkach przewidzianych w ustawie.

2. Przygotowanie sesji

§20. 1. Sesje przygotowuje Przewodniczący Rady.

2. Przygotowanie sesji obejmuje:

- 1) ustalenie porządku obrad,
- 2) ustalenie czasu i miejsca obrad,
- 3) zapewnienie dostarczenia radnym materiałów, w tym projektów uchwał, dotyczących poszczególnych punktów porządku obrad.

3. Sesje zwołuje Przewodniczący Rady, lub z jego upoważnienia – jeden z Wiceprzewodniczących.

4. O terminie, miejscu i proponowanym porządku sesji powiadamia się radnych, dostarczając projekty uchwał, najpóźniej na 7 dni przed terminem obrad, za pomocą listów poleconych lub w inny skuteczny sposób.

5. W razie niedotrzymania terminu, o jakim mowa w ust. 4 Rada może podjąć uchwałę o odroczeniu sesji i wyznaczyć nowy termin jej odbycia. Wniosek o odroczenie sesji może być zgłoszony przez radnego tylko na początku obrad.

6. Zawiadomienie o terminie, miejscu i przedmiocie obrad Rady powinno być podane do publicznej wiadomości w sposób zwyczajowo przyjęty.

7. Termin, o jakim mowa w ust. 4 rozpoczyna bieg od dnia następnego po doręczeniu powiadomień i obejmuje dzień odbycia sesji.

§21. 1. Przed każdą sesją Przewodniczący Rady, po zasięgnięciu opinii Wójta, ustala listę osób zaproszonych na sesję.

2. W sesjach Rady uczestniczą – z głosem doradczym – Wójt oraz Sekretarz Gminy, Skarbnik Gminy i Radca Prawny.

3. Do udziału w sesjach Rady mogą zostać zobowiązani kierownicy gminnych jednostek organizacyjnych podlegających kontroli Rady.

3. Przebieg sesji

§22. Wójt obowiązany jest udzielić Radzie wszelkiej pomocy technicznej i organizacyjnej w przygotowaniu i odbyciu sesji.

§23. Publiczność obserwująca przebieg sesji zajmuje wyznaczone dla niej miejsca.

§24. 1. Sesja odbywa się na jednym posiedzeniu.

2. Na wniosek Przewodniczącego Rady bądź radnego, Rada może postanowić o przerwaniu sesji i kontynuowaniu obrad w innym wyznaczonym terminie na kolejnym posiedzeniu tej samej sesji.

3. O przerwaniu sesji w trybie przewidzianym w ust. 1 Rada może postanowić w szczególności ze względu na niemożliwość wyczerpania porządku obrad lub inne nieprzewidziane przeszkody, uniemożliwiające Radzie właściwe obradowanie lub podjęcie uchwał.

4. Fakt przerwania obrad oraz imiona i nazwiska radnych, którzy bez usprawiedliwienia opuścili obrady przed ich zakończeniem, odnotowuje się w protokóle.

§25. 1. Kolejne sesje Rady zwoływane są w terminach ustalanych w planie pracy rady lub w terminach określonych przez Przewodniczącego Rady.

2. Postanowienie ust. 1 nie dotyczy sesji nadzwyczajnych.

§26. 1. Rada może rozpocząć obrady tylko w obecności co najmniej połowy swego ustawowego składu.

2. Przewodniczący Rady nie przerywa obrad, gdy liczba radnych obecnych w miejscu odbywania posiedzenia Rady spadnie poniżej połowy składu; jednakże Rada nie może wówczas podejmować uchwał.

§27. 1. Sesję otwiera, prowadzi i zamyka Przewodniczący Rady.

2. W razie nieobecności Przewodniczącego czynności określone w ust. 1 wykonuje jeden z Wiceprzewodniczących Rady, upoważniony przez Przewodniczącego.

§28. 1. Otwarcie sesji następuje po wypowiedzeniu przez Przewodniczącego Rady formuły: „Otwieram sesję Rady”.

2. Po otwarciu sesji Przewodniczący Rady stwierdza na podstawie listy obecności prawomocność obrad.

§29. 1. Po otwarciu sesji Przewodniczący Rady stawia pytanie o ewentualny wniosek w sprawie zmiany porządku obrad. Wniosek w sprawie zmiany porządku obrad przysługuje radnemu i Wójtowi.

§30. Porządek obrad obejmuje w szczególności:

- 1) przyjęcie protokołu z obrad poprzedniej sesji,
- 2) informacje Przewodniczącego Rady o działaniach podejmowanych w okresie międzysesyjnym,
- 3) sprawozdanie Wójta z wykonania uchwał Rady,
- 4) rozpatrzenie projektów uchwał lub zajęcie stanowiska,
- 5) interpelacje i zapytania radnych,
- 6) odpowiedzi na interpelacje zgłoszone na poprzednich sesjach,
- 7) wolne wnioski i informacje (komunikaty).

§31. Sprawozdanie o jakim mowa w §30 pkt 3 składa Wójt lub wyznaczony przez niego zastępca.

§32. 1. Interpelacje i zapytania są kierowane do Wójta.

2. Interpelacje dotyczą spraw wspólnoty samorządowej o zasadniczym charakterze.

3. Interpelacja powinna zawierać krótkie przedstawienie stanu faktycznego, będącego jej przedmiotem oraz wynikające zeń pytania.

4. Interpelacje składa się w formie pisemnej lub ustnej na ręce Przewodniczącego Rady; Przewodniczący niezwłocznie przekazuje interpelację adresatowi.

5. Odpowiedź na interpelację jest udzielana w formie pisemnej, w terminie 21 dni – na ręce Przewodniczącego Rady i radnego składającego interpelację.

6. Odpowiedzi na interpelację udziela Wójt lub właściwe rzeczowo osoby, upoważnione do tego przez Wójta.

7. W razie uznania odpowiedzi za niezadowolającą, radny interpelujący może zwrócić się do Przewodniczącego Rady o nakazanie niezwłocznego uzupełnienia odpowiedzi.

8. Przewodniczący Rady informuje radnych o złożonych interpelacjach i odpowiedziach na nie na najbliższej sesji Rady, w ramach odrębnego punktu porządku obrad.

§33. 1. Zapytania składa się w sprawach aktualnych problemów Gminy, także w celu uzyskania informacji o konkretnym stanie faktycznym.

2. Zapytania formułowane są pisemnie na ręce Przewodniczącego Rady lub ustnie, w trakcie sesji Rady.

3. Jeśli bezpośrednia odpowiedź na zapytanie nie jest możliwa, pytany udziela odpowiedzi pisemnej w terminie 14 dni. Paragraf 32 ust. 5, 6 i 7 stosuje się odpowiednio.

§34. 1. Przewodniczący Rady prowadzi obrady według ustalonego porządku, otwierając i zamykając dyskusje nad każdym z punktów.

2. Przewodniczący Rady udziela głosu według kolejności zgłoszeń; w uzasadnionych przypadkach może także udzielić głosu poza kolejnością.

3. Radnemu nie wolno zabierać głosu bez zezwolenia Przewodniczącego Rady.

4. Przewodniczący Rady może zabierać głos w każdym momencie obrad.

5. Przewodniczący Rady może udzielić głosu osobie nie będącej radnym.

§35. 1. Przewodniczący Rady czuwa nad sprawnym przebiegiem obrad, a zwłaszcza nad zwięzłością wystąpień radnych oraz innych osób uczestniczących w sesji.

2. Przewodniczący Rady może czynić radnym uwagi dotyczące tematu, formy i czasu trwania ich wystąpień, a w szczególnie uzasadnionych przypadkach przywołać mówcę „do rzeczy”.

3. Jeżeli temat lub sposób wystąpienia albo zachowania radnego w sposób oczywisty zakłócają porządek obrad bądź uchybiają powadze sesji, Przewodniczący Rady przywołuje radnego „do porządku”, a gdy przywołanie nie odniosło skutku może odebrać mu głos, nakazując odnotowanie tego faktu w protokóle.

4. Postanowienia ust. 2 i 3 stosuje się odpowiednio do osób spoza Rady zaproszonych na sesję i do publiczności.

5. Po uprzednim ostrzeżeniu Przewodniczący Rady może nakazać opuszczenie sali tym osobom spośród publiczności, które swoim zachowaniem lub wystąpieniami zakłócają porządek obrad bądź naruszają powagę sesji.

§36. Na wniosek radnego, Przewodniczący Rady przyjmuje do protokołu sesji wystąpienie radnego zgłoszone na

piśmie, lecz nie wygłoszone w toku obrad, informując o tym Radę.

§37. 1. Przewodniczący Rady udziela głosu poza kolejnością w sprawie wniosków natury formalnej, w szczególności dotyczących:

- stwierdzenia quorum,
- zmiany porządku obrad,
- ograniczenia czasu wystąpienia dyskutantów,
- zamknięcia listy mówców lub kandydatów,
- zakończenia dyskusji i podjęcia uchwały,
- zarządzenia przerwy,
- odesłania projektu ustawy do komisji,
- przeliczenia głosów,
- przestrzegania regulaminu obrad.

2. Wnioski formalne Przewodniczący Rady poddaje pod dyskusję, po czym poddaje sprawę pod głosowanie.

§38. 1. Sprawy osobowe Rada rozpatruje w obecności zainteresowanego. Rada może jednak postanowić inaczej.

2. Postanowienie ust. 1 nie dotyczy przypadków niesprawiedliwionej nieobecności zainteresowanego na sesji.

§39. 1. Po wyczerpaniu listy mówców, Przewodniczący Rady zamyka dyskusję. W razie potrzeby zarządza przerwę w celu umożliwienia właściwej Komisji lub Wójtowi ustosunkowania się do zgłoszonych w czasie debaty wniosków, a jeśli zaistnieje taka konieczność – przygotowania poprawek w rozpatrywanym dokumencie.

2. Po zamknięciu dyskusji Przewodniczący Rady rozpoczyna procedurę głosowania.

3. Po rozpoczęciu procedury głosowania, do momentu zarządzenia głosowania, Przewodniczący Rady może udzielić radnym głosu tylko w celu zgłoszenia lub uzasadnienia wniosku formalnego o sposobie lub porządku głosowania.

§40. 1. Po wyczerpaniu porządku obrad Przewodniczący Rady kończy sesję, wypowiadając formułę „Zamykam sesję Rady”.

2. Czas od otwarcia sesji do jej zakończenia uważa się za czas trwania sesji.

3. Postanowienie ust. 2 dotyczy także sesji, która objęła więcej niż jedno posiedzenie.

§41. 1. Rada jest związana uchwałą od chwili jej podjęcia.

2. Uchylenie lub zmiana podjętej uchwały może nastąpić tylko w drodze odrębnej uchwały podjętej nie wcześniej, niż na następnej sesji.

3. Postanowienia ust. 2 nie stosuje się w odniesieniu do oczywistych omyłek.

§42. 1. Pracownik Urzędu Gminy, wyznaczony przez Wójta, sporządza z każdej sesji protokół.

2. Przebieg sesji nagrywa się na taśmę magnetofonową, którą przechowuje się do czasu podjęcia uchwały o przyjęciu protokołu z poprzedniej sesji.

§43. 1. Protokół z sesji winien odzwierciedlać jej przebieg.

2. Protokół z sesji powinien w szczególności zawierać:

- 1) numer, datę i miejsce odbywania sesji, godzinę jej rozpoczęcia i zakończenia oraz wskazywać numery uchwał, imię i nazwisko przewodniczącego obrad i protokolanta,
- 2) stwierdzenie prawomocności posiedzenia,
- 3) imiona i nazwiska nieobecnych członków Rady z ewentualnym podaniem przyczyn nieobecności,
- 4) odnotowanie przyjęcia protokołu z poprzedniej sesji,
- 5) ustalony porządek obrad,
- 6) przebieg obrad, a w szczególności treść wystąpień albo ich streszczenie, teksty zgłoszonych, jak również uchwalonych wniosków, a nadto odnotowanie faktów zgłoszenia pisemnych wystąpień,
- 7) przebieg głosowania z wyszczególnieniem liczby głosów: „za”, „przeciw” i „wstrzymujących” oraz głosów nieważnych,
- 8) wskazanie wniesienia przez radnego zdania odrębnego do treści uchwały,
- 9) podpis Przewodniczącego obrad i osoby sporządzającej protokół.

§44. 1. W trakcie obrad lub nie później niż na najbliższej sesji radni mogą zgłaszać poprawki lub uzupełnienia do protokołu, przy czym o ich uwzględnieniu rozstrzyga Przewodniczący Rady po wysłuchaniu protokolanta i przesłuchaniu taśmy magnetofonowej z nagraniem przebiegu sesji.

2. Jeżeli wniosek wskazany w ust. 1 nie zostanie uwzględniony, wnioskodawca może wnieść sprzeciw do Rady.

3. Rada może podjąć uchwałę o przyjęciu protokołu z poprzedniej sesji po rozpatrzeniu sprzeciwu, o jakim mowa w ust. 2.

§45. 1. Do protokołu dołącza się listę obecności radnych oraz odrębną listę zaproszonych gości, teksty przyjętych przez Radę uchwał, usprawiedliwienia osób nieobecnych, oświadczenia i inne dokumenty złożone na ręce Przewodniczącego Rady.

2. Wyciągi z protokołu z sesji oraz kopie uchwał Przewodniczący Rady doręcza tym jednostkom organizacyjnym, które są zobowiązane do określonych działań, z dokumentów tych wynikających.

4. Uchwały

§46. Uchwały, o jakich mowa w §18 ust. 1, a także deklaracje, oświadczenia, rezolucje i opinie, o jakich mowa w §18 ust. 2 są sporządzone w formie odrębnych dokumentów.

§47. 1. Inicjatywę uchwałodawczą posiada każdy z radnych, Wójt, Komisje Rady, kluby radnych.

2. Projekt uchwały powinien określać w szczególności:

- 1) tytuł uchwały,
- 2) podstawę prawną,
- 3) postanowienia merytoryczne,
- 4) w miarę potrzeby określenie źródła sfinansowania realizacji uchwały,
- 5) określenie organu odpowiedzialnego za wykonanie uchwały,
- 6) ustalenie terminu obowiązywania lub wejścia w życie uchwały.

3. Projekt uchwały powinien zostać przedłożony radnym wraz z uzasadnieniem, w którym należy wskazać potrzebę podjęcia uchwały.

4. Projekty uchwał są opiniowane co do ich zgodności z prawem przez radcę prawnego lub adwokata.

§48. 1. Uchwały Rady podpisuje Przewodniczący Rady.

2. Przepis ust. 1 stosuje się odpowiednio do Wiceprzewodniczącego prowadzącego obrady.

§49. 1. Wójt ewidencjonuje oryginały uchwał w rejestrze uchwał i przechowuje wraz z protokołami sesji Rady.

2. Odpisy uchwał przekazuje się właściwym jednostkom do realizacji i do wiadomości zależnie od ich treści.

5. Procedura głosowania

§50. W głosowaniu biorą udział wyłącznie radni.

§51. 1. Głosowanie jawne odbywa się przez podniesienie ręki.

2. Głosowanie jawne zarządza i przeprowadza Przewodniczący obrad, przelicza oddane głosy „za”, „przeciw” i „wstrzymujące się”, sumuje je i porównując z listą radnych obecnych na sesji, względnie ze składem lub ustawowym składem rady, nakazuje odnotowanie wyników głosowania w protokole sesji.

3. Do przeliczenia głosów Przewodniczący obrad może wyznaczyć radnych.

4. Wyniki głosowania jawnego ogłasza Przewodniczący obrad.

§52. 1. W głosowaniu tajnym radni głosują za pomocą ponumerowanych kart ostemplowanych pieczęcią Rady, przy czym każdorazowo Rada ustala sposób głosowania, a samo głosowanie przeprowadza wybrana z grona radnych Komisja Skrutacyjna, składająca się z trzech członków. Przewodniczącą komisji członkowie wybierają spośród siebie.

2. Komisja Skrutacyjna przed przystąpieniem do głosowania objaśnia sposób głosowania i przeprowadza je.

3. Kart do głosowania nie może być więcej niż radnych obecnych na sesji.

4. Po przeliczeniu głosów Przewodniczący Komisji Skrutacyjnej odczytuje protokół, podając wynik głosowania.

5. Karty z oddanymi głosami i protokół głosowania stanowią załącznik do protokołu sesji.

6. Głosowanie imienne odbywa się poprzez użycie kart do głosowania podpisanych imieniem i nazwiskiem. Lista osób głosujących „za”, „przeciw” i „wstrzymujących się”, jest załącznikiem do protokołu z sesji, z zaznaczeniem do którego punktu porządku obrad się odnosi. Głosowanie imienne przeprowadza Komisja Skrutacyjna.

§53. 1. Przewodniczący obrad przed poddaniem wniosku pod głosowanie precyzuje i ogłasza Radzie proponowaną treść wniosku w taki sposób, aby jego redakcja była przejrzysta, a wniosek nie budził wątpliwości co do intencji wnioskodawcy.

2. W pierwszej kolejności Przewodniczący obrad poddaje pod głosowanie wniosek najdalej idący, jeśli może to wykluczyć potrzebę głosowania nad pozostałymi wnioskami. Ewentualny spór co do tego, który z wniosków jest najdalej idący rozstrzyga Przewodniczący obrad.

3. W przypadku głosowania w sprawie wyborów osób, Przewodniczący obrad przed zamknięciem listy kandydatów zapytuje każdego z nich czy zgadza się kandydować i po otrzymaniu odpowiedzi twierdzącej poddaje pod głosowanie zamknięcie listy kandydatów, a następnie zarządza wybory.

4. Przepis ust. 3 nie ma zastosowania, gdy nieobecny kandydat złożył uprzednio zgodę na piśmie.

§54. 1. Głosowanie nad poprawkami do poszczególnych paragrafów lub ustępów projektu uchwały następuje według ich kolejności, z tym, że w pierwszej kolejności Przewodniczący obrad poddaje pod głosowanie te poprawki, których przyjęcie lub odrzucenie rozstrzyga o innych poprawkach.

2. W przypadku przyjęcia poprawki wykluczającej inne poprawki do projektu uchwały, poprawek tych nie poddaje się pod głosowanie.

3. W przypadku zgłoszenia do tego samego fragmentu projektu uchwały kilku poprawek stosuje się zasadę określoną w §54 ust. 1.

4. Przewodniczący obrad zarządza głosowanie w ostatniej kolejności za przyjęciem uchwały w całości ze zmianami wynikającymi z poprawek wniesionych do projektu uchwały.

5. Przewodniczący obrad może odroczyć głosowanie, o jakim mowa w ust. 6 na czas potrzebny do stwierdzenia, czy wskutek przyjętych poprawek nie zachodzi sprzeczność pomiędzy poszczególnymi postanowieniami uchwały.

§55. 1. Głosowanie zwykłą większością głosów oznacza, że przechodzi wniosek lub kandydatura, która uzyskała większą liczbę głosów „za” niż „przeciw”. Głosów wstrzymujących się i nieważnych nie dolicza się do żadnej z grup głosujących „za” czy „przeciw”.

§56. 1. Głosowanie bezwzględną większością głosów oznacza, że przechodzi wniosek lub kandydatura, które uzyskały co najmniej jeden głos więcej od sumy pozostałych

ważnie oddanych głosów, to znaczy przeciwnych i wstrzymujących się.

2. Głosowanie bezwzględną większością ustawowego składu Rady oznacza, że przechodzi wniosek lub kandydatura, która uzyskała liczbę całkowitą ważnych głosów oddanych za wnioskiem lub kandydatem, przewyższającą połowę ustawowego składu Rady, a zarazem tej połowie najbliższą.

6. Komisje Rady

§57. Do zadań komisji stałych w zakresie spraw, do których zostały powołane należą w szczególności:

- 1) stała praca merytoryczna i koncepcyjna,
- 2) występowanie z inicjatywą uchwalodawczą oraz przygotowanie projektów uchwał Rady,
- 3) opiniowanie i rozpatrywanie spraw przekazanych komisji przez Radę, przewodniczącego Rady, wójta, radnych.

§58. Komisje stałe działają zgodnie z rocznym planem pracy przedłożonym Radzie.

§59. 1. Komisje Rady mogą odbywać wspólne posiedzenia.

2. Komisje Rady mogą podejmować współpracę z odpowiednimi komisjami innych gmin, zwłaszcza sąsiadujących, a nadto z innymi podmiotami, jeśli jest to uzasadnione przedmiotem ich działalności. Komisje uchwalają opinie oraz wnioski i przekazują je Wójtowi lub Radzie.

§60. Pracami komisji kieruje przewodniczący komisji lub zastępca przewodniczącego komisji, wybrany przez członków danej komisji.

§61. 1. Komisje pracują na posiedzeniach.

2. Do posiedzeń komisji stałych stosuje się odpowiednio przepisy o posiedzeniach Komisji Rewizyjnej.

§62. 1. Przewodniczący komisji stałych raz do roku przedstawiają na sesji Rady sprawozdania z działalności komisji.

2. Przepis ust. 1 stosuje się odpowiednio do doraźnych komisji powołanych przez Radę.

§63. Opinie i wnioski komisji uchwalane są w głosowaniu jawnym zwykłą większością głosów, w obecności co najmniej połowy składu komisji.

7. Radni

§64. 1. Radni potwierdzają swoją obecność na sesjach i posiedzeniach komisji podpisem na liście obecności.

2. Radny niezwłocznie, nie później niż w ciągu 7 dni od daty odbycia się sesji lub posiedzenia komisji, winien usprawiedliwić swoją nieobecność, składając stosowne pisemne lub ustne wyjaśnienia na ręce Przewodniczącego Rady lub przewodniczącego komisji.

§65. 1. Spotkania ze swoimi wyborcami radni powinni odbywać nie rzadziej niż 2 razy w roku.

2. Nie rzadziej niż raz w kwartale radni winni przyjmować w swoich okręgach wyborczych – w terminie i miejscu podanym uprzednio do wiadomości wyborców – osoby, które chciałyby złożyć skargi i wnioski czy postulaty.

3. Radni mogą, stosownie do potrzeb, przyjmować Obywateli Gminy w siedzibie Urzędu Gminy w sprawach dotyczących Gminy i jej mieszkańców.

§66. 1. W przypadku wniosku pracodawcy zatrudniającego radnego o rozwiązanie z nim stosunku pracy, Rada może powołać komisję doraźną do szczegółowego zbadania wszystkich okoliczności sprawy.

2. Komisja przedkłada swoje ustalenia i propozycje na piśmie Przewodniczącemu Rady.

3. Przed podjęciem uchwały w przedmiocie wskazanym w ust. 1 Rada powinna umożliwić radnemu złożenie wyjaśnień.

8. Wspólne sesje z radami innych jednostek samorządu terytorialnego

§67. 1. Rada może odbywać wspólne sesje z radami innych jednostek samorządu terytorialnego, w szczególności dla rozpatrzenia i rozstrzygnięcia ich wspólnych spraw.

2. Wspólne sesje organizują przewodniczący rad zainteresowanych jednostek samorządu terytorialnego.

3. Zawiadomienie o wspólnej sesji podpisują wspólnie przewodniczący lub upoważnieni wiceprzewodniczący zainteresowanych jednostek samorządu terytorialnego.

§68. 1. Koszty wspólnej sesji ponoszą równomiernie zainteresowane jednostki samorządu terytorialnego.

2. Przebieg wspólnych obrad może być uregulowany wspólnym regulaminem uchwalonym przed przystąpieniem do obrad.

ROZDZIAŁ VI

Zasady i tryb działania Komisji Rewizyjnej

1. Organizacja Komisji Rewizyjnej

§69. 1. Komisja Rewizyjna składa się z Przewodniczącego, Zastępcy Przewodniczącego oraz pozostałych członków w liczbie 3.

2. Przewodniczącego Komisji Rewizyjnej wybiera komisja spośród jej członków.

3. Zastępcę Przewodniczącego Komisji Rewizyjnej wybiera komisja spośród jej członków.

§70. Przewodniczący Komisji Rewizyjnej organizuje pracę Komisji Rewizyjnej i prowadzi jej obrady. W przypadku nieobecności Przewodniczącego lub niemożności działania, jego zadania wykonuje jego Zastępca.

2. Zasady kontroli

§71. 1. Komisja Rewizyjna kontroluje działalność Wójta, gminnych jednostek organizacyjnych i jednostek pomocniczych Gminy pod względem:

- legalności,
- gospodarności,
- rzetelności,
- celowości,

oraz zgodności dokumentacji ze stanem faktycznym.

2. Komisja Rewizyjna bada w szczególności gospodarkę finansową kontrolowanych podmiotów, w tym wykonanie budżetu Gminy.

§72. Komisja Rewizyjna wykonuje inne zadania kontrolne na zlecenie Rady w zakresie i w formach wskazanym w uchwałach Rady.

§73. Komisja Rewizyjna przeprowadza następujące rodzaje kontroli:

- 1) kompleksowe – obejmujące całość działalności kontrolowanego podmiotu lub obszerny zespół działań tego podmiotu,
- 2) problemowe – obejmujące wybrane zagadnienia lub zagadnienie z zakresu działalności kontrolowanego podmiotu, stanowiące niewielki fragment w jego działalności,
- 3) sprawdzające – podejmowane w celu ustalenia, czy wyniki poprzedniej kontroli zostały uwzględnione w toku postępowania danego podmiotu.

§74. 1. Komisja Rewizyjna przeprowadza kontrole kompleksowe w zakresie ustalonym w jej planie pracy, zatwierdzonym przez Radę.

2. Rada może podjąć decyzję w sprawie przeprowadzenia kontroli kompleksowej nie objętej planem, o jakim mowa w ust. 1.

§75. Kontrola kompleksowa nie powinna trwać dłużej niż 10 dni roboczych, a kontrole problemowa i sprawdzająca – dłużej niż 3 dni robocze.

§76. 1. Postępowanie kontrolne przeprowadza się w sposób umożliwiający bezstronne i rzetelne ustalenie stanu faktycznego w zakresie działalności kontrolowanego podmiotu, rzetelne jego udokumentowanie i ocenę kontrolowanej działalności według kryteriów ustalonych w §71 ust. 1.

2. Stan faktyczny ustala się na podstawie dowodów zebranych w toku postępowania kontrolnego.

3. Jako dowód może być wykorzystane wszystko, co nie jest sprzeczne z prawem. Jako dowody mogą być wykorzystane w szczególności: dokumenty, wyniki oględzin, zeznania świadków, opinie biegłych oraz pisemne wyjaśnienia i oświadczenia kontrolowanych.

3. Tryb kontroli

§77. Kontroli kompleksowych dokonuje Komisja Rewizyjna w pełnym składzie.

§78. 1. W razie powzięcia w toku kontroli uzasadnionego podejrzenia popełnienia przestępstwa, kontrolujący niezwłocznie zawiadamia o tym kierownika kontrolowanej jednostki, Wójta i organy ścigania, wskazując dowody uzasadniające zawiadomienie.

2. Jeżeli podejrzenie dotyczy osoby Wójta, kontrolujący zawiadamia o tym Przewodniczącego Rady i organy ścigania.

§79. 1. Kierownik kontrolowanego podmiotu obowiązany jest zapewnić warunki i środki dla prawidłowego przeprowadzenia kontroli.

2. Kierownik kontrolowanego podmiotu obowiązany jest w szczególności przedkładać na żądanie kontrolujących dokumenty i materiały niezbędne do przeprowadzenia kontroli oraz umożliwić kontrolującym wstęp do obiektów i pomieszczeń kontrolowanego podmiotu.

3. Kierownik kontrolowanego podmiotu, który odmówi wykonania czynności, o których mowa w ust. 1 i 2, obowiązany jest do niezwłocznego złożenia na ręce osoby kontrolującej pisemnego wyjaśnienia.

4. Na żądanie kontrolujących, kierownik kontrolowanego podmiotu obowiązany jest udzielić ustnych i pisemnych wyjaśnień, także w przypadkach innych, niż określone w ust. 3

§80. Czynności kontrolne wykonywane są w miarę możliwości w dniach oraz godzinach pracy kontrolowanego podmiotu.

4. Protokoły kontroli

§81. 1. Kontrolujący sporządzają z przeprowadzonej kontroli – w terminie 14 dni od daty jej zakończenia – protokół pokontrolny, obejmujący:

- 1) nazwę i adres kontrolowanego podmiotu,
- 2) imię i nazwisko kontrolującego (kontrolujących),
- 3) daty rozpoczęcia i zakończenia czynności kontrolnych,
- 4) określenie przedmiotowego zakresu kontroli i okresu objętego kontrolą,
- 5) imię i nazwisko kierownika kontrolowanego podmiotu,
- 6) przebieg i wynik czynności kontrolnych, a w szczególności wnioski kontroli wskazujące na stwierdzenie nieprawidłowości w działalności kontrolowanego podmiotu oraz wskazanie dowodów potwierdzających ustalenia zawarte w protokole,
- 7) datę i miejsce podpisania protokołu,
- 8) podpisy kontrolującego (kontrolujących) i kierownika kontrolowanego podmiotu, lub notatkę o odmowie podpisania protokołu z podaniem przyczyn odmowy.

2. Protokół pokontrolny może także zawierać wnioski oraz propozycje co do sposobu usunięcia nieprawidłowości stwierdzonych w wyniku kontroli.

§82. 1. W przypadku odmowy podpisania protokołu przez kierownika kontrolowanego podmiotu, jest on obowiązany do złożenia – w terminie 3 dni od daty odmowy – pisemnego wyjaśnienia jej przyczyn.

2. Wyjaśnienia, o których mowa w ust. 1 składa się na ręce Przewodniczącego Komisji Rewizyjnej.

§83. 1. Kierownik kontrolowanego podmiotu może złożyć na ręce Przewodniczącego Rady uwagi dotyczące kontroli i jej wyników.

2. Uwagi, o których mowa w ust. 1 składa się w terminie 7 dni od daty przedstawienia kierownikowi kontrolowanego podmiotu protokołu pokontrolnego do podpisania.

§84. Protokół pokontrolny sporządza się w trzech egzemplarzach, które - w terminie 3 dni od daty podpisania protokołu – otrzymują: Przewodniczący Rady, Przewodniczący Komisji Rewizyjnej i kierownik kontrolowanego podmiotu.

5. Posiedzenia Komisji Rewizyjnej

§85. 1. Komisja Rewizyjna obraduje na posiedzeniach zwoływanych przez jej Przewodniczącego, zgodnie z zatwierdzonym planem pracy oraz w miarę potrzeb.

2. Przewodniczący Komisji Rewizyjnej zwołuje jej posiedzenia, które nie są objęte zatwierdzonym planem pracy Komisji, w formie pisemnej.

3. Posiedzenia, o jakich mowa w ust 2, mogą być zwoływane z własnej inicjatywy Przewodniczącego Komisji Rewizyjnej, a także na pisemny umotywowany wniosek:

- 1) Przewodniczącego Rady,
- 2) nie mniej niż 8 radnych,
- 3) nie mniej niż 3 członków Komisji Rewizyjnej.

4. Przewodniczący Komisji Rewizyjnej może zaprosić na jej posiedzenia:

- 1) radnych nie będących członkami Komisji Rewizyjnej,
- 2) osoby zaangażowane na wniosek Komisji Rewizyjnej w charakterze biegłych lub ekspertów.

5. Z posiedzenia Komisji Rewizyjnej należy sporządzać protokół, który winien być podpisany przez wszystkich członków komisji uczestniczących w posiedzeniu.

§86. Uchwały Komisji Rewizyjnej zapadają zwykłą większością głosów w obecności co najmniej połowy składu Komisji w głosowaniu jawnym.

§87. Obsługę biurową Komisji Rewizyjnej zapewnia Wójt.

§88. 1. Komisja Rewizyjna może korzystać z porad, opinii i ekspertyz osób posiadających wiedzę fachową w zakresie związanym z przedmiotem jej działania.

2. W przypadku, gdy skorzystanie z wyżej wskazanych środków wymaga zawarcia przez Gminę odrębnej umowy

i dokonania wypłaty wynagrodzenia ze środków budżetu Gminy, Przewodniczący Komisji Rewizyjnej przedstawia sprawę na posiedzeniu Rady.

§89. Komisja Rewizyjna może występować do organów Gminy w sprawie wniosków o przeprowadzenie kontroli przez Regionalną Izbę Obrachunkową, Najwyższą Izbę Kontroli lub inne organy kontroli.

ROZDZIAŁ VII

Zasady działania klubów radnych

§90. Radni mogą tworzyć kluby radnych, według kryteriów przez siebie przyjętych.

§91. 1. Warunkiem utworzenia klubu jest zadeklarowanie w nim udziału przez co najmniej 5 radnych.

2. Powstanie klubu musi zostać niezwłocznie zgłoszone Przewodniczącemu Rady.

3. W zgłoszeniu podaje się:

- 1) nazwę klubu,
- 2) listę członków,
- 3) imię i nazwisko przewodniczącego klubu.

4. W razie zmiany składu klubu lub jego rozwiązania przewodniczący klubu jest obowiązany do niezwłocznego poinformowania o tym Przewodniczącego Rady.

§92. 1. Kluby działają wyłącznie w ramach Rady.

2. Przewodniczący Rady prowadzi rejestr klubów.

§93. 1. Kluby działają w okresie kadencji Rady. Upięty kadencji Rady jest równoznaczny z rozwiązaniem klubów.

2. Kluby mogą ulegać wcześniejszemu rozwiązaniu na mocy uchwał ich członków, podejmowanych bezwzględnie większością w obecności co najmniej połowy członków klubu.

§94. Prace klubów organizują przewodniczący klubów, wybierani przez członków klubu.

§95. 1. Kluby mogą uchylać własne regulaminy.

2. Regulaminy klubów nie mogą być sprzeczne ze Statutem Gminy.

3. Przewodniczący klubów są obowiązani do niezwłocznego przedkładania regulaminów klubów Przewodniczącemu Rady.

4. Postanowienie ust. 3 dotyczy także zmian regulaminów.

§96. 1. Klubom przysługują uprawnienia wnioskodawcze i opiniodawcze w zakresie organizacji i trybu działania Rady.

2. Kluby mogą przedstawiać swoje stanowisko na sesji Rady wyłącznie przez swych przedstawicieli.

§97. Na wniosek przewodniczących klubów Wójt obowiązany jest zapewnić klubom organizacyjne warunki w zakresie niezbędnym do ich funkcjonowania.

ROZDZIAŁ VIII

Tryb pracy Wójta

§98. Wójt wykonuje:

- 1) uchwały Rady,
- 2) jemu przypisane zadania i kompetencje,
- 3) zadania powierzone, o ile ich wykonywanie – na mocy przepisów obowiązującego prawa - należy do niego,
- 4) inne zadania określone ustawami i niniejszym Statutem.

§99. Wójt uczestniczy w sesjach Rady.

§100. Zastępca Wójta przejmuje wykonywanie zadań i kompetencji określonych w §98- §99 w przypadku uzyskania upoważnienia od Wójta.

ROZDZIAŁ IX

Zasady dostępu i korzystania przez obywateli z dokumentów Rady, Komisji i Wójta

§101. 1. Obywatelom udostępnia się następujące rodzaje dokumentów:

- 1) protokoły sesji,
- 2) protokoły z posiedzeń Komisji Rady, w tym Komisji Rewizyjnej,
- 3) rejestry i zbiory zarządzeń Wójta,
- 4) rejestry i zbiory uchwał Rady,
- 5) rejestru i zbiory wniosków i opinii komisji rady,
- 6) zbiory interpelacji i wniosków radnych.

2. Dokumenty wymienione w ust. 1 podlegają udostępnieniu po ich formalnym przyjęciu – zgodnie z obowiązującymi przepisami prawa oraz statutem.

3. Z dokumentów wymienionych w ust. 1 obywatele mogą sporządzać notatki, odpisy i wyciągi, fotografować je lub kopiować.

4. Obywatele mogą żądać uwierzytelnienia sporządzonych przez siebie notatek z dokumentów, ich fotografii oraz odbitek kserograficznych.

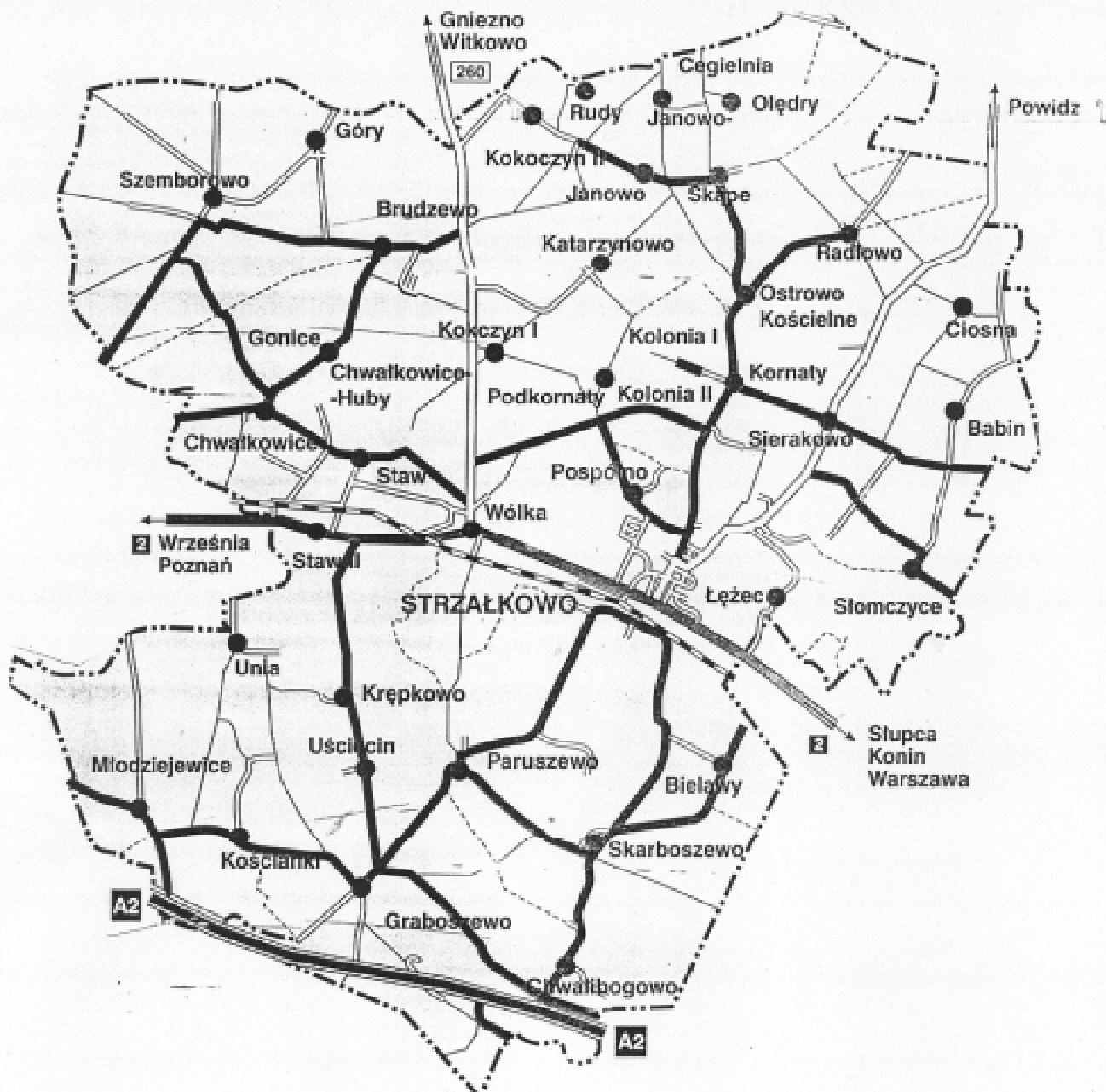
§102. 1. Dokumenty, z zakresu działania Rady, Komisji, Wójta udostępnia się w Urzędzie Gminy w dniach pracy Urzędu w godzinach przyjmowania interesantów w obecności pracownika Urzędu Gminy.

2. Dokumenty, o których mowa w ust. 1 są udostępniane w powszechnie dostępnych zbiorach informatycznych.

§103. Uprawnienia określone w §101 i §102 nie znajdują zastosowania:


- 1) w przypadku wyłączenia – na podstawie ustaw - jawności.
- 2) gdy informacje publiczne stanowią prawem chronione tajemnice,

Załącznik nr 1
do uchwały
Rady Gminy Strzałkowo
nr XVIII/112/04
z dnia 22 marca 2004 r.



Przewodniczący
Włodzimierz Musielak
Włodzimierz Musielak

Załącznik nr 2
do uchwały
Rady Gminy Strzałkowo
nr XVIII/112/04
z dnia 22 marca 2004 r.



*Przewodniczący
Rady Gminy*
Włodzimierz Muxielak

3) w odniesieniu do spraw indywidualnych z zakresu administracji publicznej, o ile ustawa nie stanowi inaczej, niż art. 73 Kodeksu postępowania administracyjnego.

ROZDZIAŁ X

Postanowienia końcowe

§104. Traci moc uchwała Nr XX/99/96 w sprawie statutu gminy Strzałkowo z dnia 29 maja 1996 r. opublikowana w Dzienniku Urzędowym Województwa Konińskiego Nr 50, poz. 177 zmieniona uchwałami:

- Nr XXXII/166/97 z dnia 7 sierpnia 1997 r, opublikowana w Dzienniku Urzędowym Województwa Konińskiego Nr 23, poz. 1040,
- Nr III/7/98 z dnia 26 listopada 1998 r., opublikowana w Dzienniku Urzędowym Województwa Konińskiego Nr 51 poz. 293,

- Nr V/25/99 z dnia 24 lutego 1999 r., opublikowana w Dzienniku Urzędowym Województwa Wielkopolskiego, Nr 19, poz. 383,
- Nr XXIII/161/00 z dnia 27 września 2000 r., opublikowana w Dzienniku Urzędowym Województwa Wielkopolskiego Nr 80, poz. 1072,
- Nr XXXII/226/01 z dnia 30 sierpnia 2001 r., opublikowana w Dzienniku Urzędowym Województwa Wielkopolskiego Nr 132, poz. 2561.

§105. Uchwała wchodzi w życie po upływie 14 dni od dnia ogłoszenia w Dzienniku Urzędowym Województwa Wielkopolskiego.

Przewodniczący
Rady Gminy
(-) *Włodzimierz Musielak*

1655

UCHWAŁA Nr XVII/87/2004 RADY GMINY W KOLE

z dnia 26 marca 2004 r.

w sprawie ustalenia przebiegu istniejącej drogi gminnej numer 1618003 w Czołowie

Na podstawie art. 18 ust. 2 pkt 15 ustawy z dnia 8 marca 1990 r. o samorządzie gminnym (tj. Dz.U. z 2001 r. Nr 142 poz. 1591 wraz z późn. zm.) i art. 7 ust. 3 ustawy z dnia 21 marca 1985 r. o drogach publicznych (tj. Dz.U. z 2000 r. Nr 71 poz. 838 wraz z późn. zm.) uchwała co następuje

§1. Ustala się przebieg istniejącej drogi gminnej Nr 1618003 relacji Kolonia Czołowo – Mieszalnia Pasz z dotychczasowego po działce oznaczonej numerem ewidencyjnym gruntów 84 dla obrębu Czołowo gm. Koło na nowy po

działkach oznaczonych numerami ewidencyjnymi gruntów 84/2 i 89/2 dla obrębu Czołowo gm. Koło.

§2. Wykonanie uchwały powierza się Wójtowi Gminy Koło.

§3. Uchwała wchodzi w życie po upływie 14 dni od dnia ogłoszenia w Dzienniku Urzędowym Województwa Wielkopolskiego.

Przewodnicząca
Rady Gminy
(-) *Teresa Bilińska*

1656

UCHWAŁA Nr XVII/96/2004 RADY GMINY W KLESZCZEWIE

z dnia 31 marca 2004 r.

w sprawie określenia trybu postępowania o udzielenie dotacji z budżetu gminy podmiotom nie zaliczonym do sektora finansów publicznych i nie działających w celu osiągnięcia zysku

Na podstawie art. 118 ust. 2 pkt 2 ustawy z dnia 26 listopada 1998 r. o finansach publicznych (tekst jednolity z 2003 r. Dz.U. Nr 65 poz. 594, Nr 96 poz. 874, Nr 166 poz. 1611, Nr 189 poz. 1851; z 2004 r. Nr 19 poz. 1770, art. 18 ust. 2 pkt 15, art. 40 ust. 1, art. 42 ustawy z dnia 8 marca 1990 r. o samorządzie gminnym (tekst jednolity z 2001 r. Dz.U. Nr 142 poz. 1591, Nr 23 poz. 220, Nr 62 poz. 558, Nr 113 poz. 984, Nr 214 poz. 1806; z 2003 r. Nr 80 poz. 717, Nr 153 poz. 1271, Nr 162 poz. 1568) w związku z art. 23 ust. 2 ustawy z dnia 24 kwietnia 2003 r. - Przepisy wprowadzające ustawę o działalności pożytku publicznego i o wolontariacie (Dz.U. Nr 2002 poz. 1956, Nr 202 poz. 1958, Nr 228 poz. 2262) Rada Gminy w Kleszczewie uchwala, co następuje:

§1. Podmiotom nie zaliczanym do sektora finansów publicznych i nie działających w celu osiągnięcia zysku mogą być przyznane dotacje na cele publiczne związane z realizacją zadań gminy innych niż zadania określone w art. 4 ustawy z dnia 23 kwietnia 2003 r. o działalności pożytku publicznego i o wolontariacie w trybie określonym w niniejszej uchwale.

§2. 1. W celu uzyskania dotacji podmioty, o których mowa w §1, zobowiązane są do złożenia pisemnego wniosku w terminie do 30 września każdego roku poprzedzającego rok budżetowy. Przyznanie dotacji musi mieć odzwierciedlenie w zapisach budżetu gminy.

2. Wniosek o przyznanie dotacji powinien zawierać w szczególności:

- a) szczegółowy zakres rzeczowy zadania,
- b) termin i miejsce realizacji zadania,
- c) kalkulację przewidywanych kosztów realizacji zadania,
- d) informację o wcześniejszej działalności podmiotu składającą ofertę w zakresie którego dotyczy zadanie,
- e) informację o posiadanych zasobach rzeczowych i kadrowych zapewniających wykonanie zadania, w tym o wysokości środków finansowych uzyskanych na realizację danego zadania z innych źródeł.

§3. W przypadku przyznania dotacji z budżetu gminy podmiotowi, o którym mowa w §1, zobowiązany jest on do zawarcia umowy, która musi zawierać:

1. Szczegółowy opis zadania i termin jego wykonania.
2. Wysokość dotacji i tryb jej płatności.
3. Tryb kontroli wykonania zadania, polegającej na przedłożeniu oryginałów dokumentów księgowych zatwierdzonych do realizacji z uwzględnieniem przepisów ustawy o zamówieniach publicznych. Udzielający dotacji, na każdym etapie realizacji zadania i po jego zakończeniu ma prawo kontroli i oceny realizacji zadania.
4. Sposób rozliczania udzielonej dotacji, polegający na przedłożeniu zestawienia poniesionych wydatków, podpisanego przez osoby reprezentujące dany podmiot.
5. Zapis o zobowiązaniu do zwrotu w przypadku wykorzystania dotacji niezgodnie z przeznaczeniem lub zwrotu części dotacji niewykorzystanej.
6. Pouczenie o odpowiedzialności za naruszenie dyscypliny finansów publicznych zgodnie z ustawą o finansach publicznych.

§4. 1. Postępowanie o udzielenie dotacji na zasadach niniejszej uchwały jak również jej rozliczanie są jawne.

2. Zasada jawności realizowana jest przez publiczne informowanie, w szczególności w Biuletynie Informacji Publicznej o:

- zadaniach przewidzianych do realizacji,
- wynikach postępowań o realizację zadania,
- realizacji zadania,
- rozliczeniu z pozyskanych i wydatkowanych środków.

§5. Wykonanie uchwały powierza się Wójtowi Gminy

§6. Traci moc Uchwała Nr XII/75/99 Rady Gminy w Kleszczewie z dnia 20 października 1999 r. w sprawie określenia trybu postępowania o udzielanie dotacji z budżetu gminy podmiotom nie zaliczonym do sektora finansów publicznych i nie działających w celu osiągnięcia zysku.

§7. Uchwała podlega ogłoszeniu w Dzienniku Urzędowym Województwa Wielkopolskiego i wchodzi w życie z dniem 1 czerwca 2004 r.

Przewodnicząca
Rady Gminy
(-) Ewa Lesińska

1657

UCHWAŁA Nr XIII/65/2004 RADY GMINY KRZEMIENIEWO

z dnia 2 kwietnia 2004 r.

w sprawie ustalenia liczby punktów sprzedaży napojów alkoholowych zawierających powyżej 4,5% alkoholu (z wyjątkiem piwa), przeznaczonych do spożycia poza miejscem sprzedaży jak i w miejscu sprzedaży oraz zasad usytuowania na terenie gminy miejsc sprzedaży i podawania napojów alkoholowych

Na podstawie art. 18 ust. 2 pkt 15 ustawy z dnia 8 marca 1990 r. o samorządzie gminnym (tekst jednolity Dz.U. z 2001 r. Nr 142, poz. 1591, Dz.U. z 2002 r. Nr 23, poz. 220, Nr 62, poz. 558, Nr 113, poz. 984, Nr 214, poz. 1806, Dz.U. z 2003 r. Nr 80, poz. 717) oraz art. 12, ust. 1 i 2 ustawy z dnia 26 października 1982 r. o wychowaniu w trzeźwości i przeciwdziałaniu alkoholizmowi (tekst jednolity Dz.U. z 2002 r. Nr 147, poz. 1231 i Nr 167, poz. 1372, Dz.U. z 2003 r. Nr 80, poz. 719 i Nr 122, poz. 1143) Rada Gminy Krzemieniewo uchwala co następuje:

§1. Ustala się na terenie Gminy Krzemieniewo maksymalną liczbę punktów sprzedaży napojów zawierających powyżej 4,5% alkoholu (z wyjątkiem piwa) przeznaczonych do spożycia poza miejscem sprzedaży w ilości 50 punktów.

§2. Ustala się na terenie Gminy Krzemieniewo maksymalną liczbę punktów sprzedaży napojów zawierających powyżej 4,5% alkoholu (z wyjątkiem piwa) przeznaczonych do spożycia w miejscu sprzedaży w ilości 10 punktów.

§3. Ustala się na terenie Gminy Krzemieniewo zasady usytuowania miejsc sprzedaży i podawania napojów alkoholowych:

1) nie wydaje się zezwoleń na prowadzenie sprzedaży napojów alkoholowych przeznaczonych do spożycia poza miej-

scem sprzedaży jak i w miejscu sprzedaży dla placówek handlowych i gastronomicznych usytuowanych w odległości bliższej niż 50 m od szkół, przedszkoli, kościołów i dworców kolejowych oraz w odległości bliższej niż 500 m od plaż.

2) odległość mierzy się najkrótszą drogą dojścia tj. od wejścia do punktu sprzedaży do wejścia jednego w w/w obiektów lub plaż.

§4. Traci moc Uchwał Nr XXVIII/78/93 Rady Gminy Krzemieniewo z dnia 21 czerwca 1993 r. w sprawie ustalenia na terenie Gminy Krzemieniewo liczby punktów sprzedaży napojów zawierających powyżej 4,5% alkoholu przeznaczonych do spożycia poza miejscem sprzedaży oraz zasad usytuowania na terenie gminy miejsc sprzedaży napojów alkoholowych.

§5. Wykonanie uchwały powierza się Wójtowi Gminy Krzemieniewo.

§6. Uchwała wchodzi w życie po upływie 14 dni od dnia jej ogłoszenia w Dzienniku Urzędowym Województwa Wielkopolskiego.

Przewodniczący Rady
(-) *dr inż. Stanisław Osieglowski*

1658

UCHWAŁA Nr XVIII/155/2004 RADA GMINY PRZEMĘT

z dnia 7 kwietnia 2004 r.

w sprawie nadania nazw ulic w miejscowości Kaszczor

Na podstawie art. 18 ust. 2 pkt 13 ustawy z dnia 8 marca 1990 r. o samorządzie gminnym (tekst jednolity Dz.U. Nr 142, poz. 1591 z 2001 r. z późniejszymi zmianami) Rada Gminy Przemęt uchwala, co następuje:

§1. Nadaje się dalsze nazwy ulic w miejscowości Kaszczor: Jana Kazimierza, Leśna, Rolna. Grodzisko, Sosnowa, Krańcowa oraz 7-go Lutego.

§2. Wyznaczanie nazw ulic w terenie określa mapa stanowiąca załącznik Nr 1 - 3 do niniejszej uchwały.

§3. Wykonanie uchwały powierza się Wójtowi Gminy Przemęt.

§4. Uchwała wchodzi w życie z dniem podjęcia i podlega ogłoszeniu w dzienniku Urzędowym Województwa Wielkopolskiego.

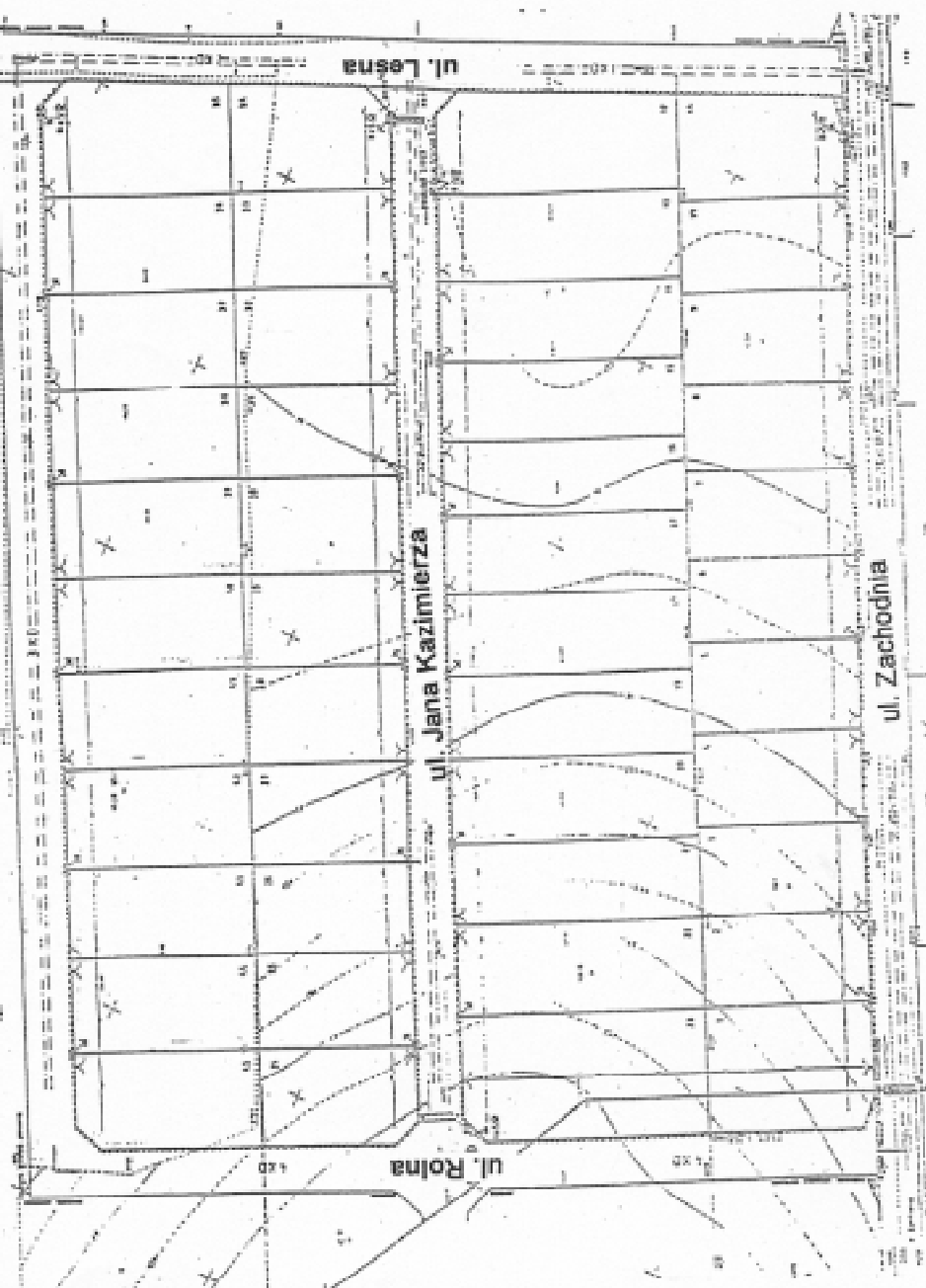
Przewodniczący
Rady Gminy
(-) *Zenon Klecha*

Załącznik nr 1

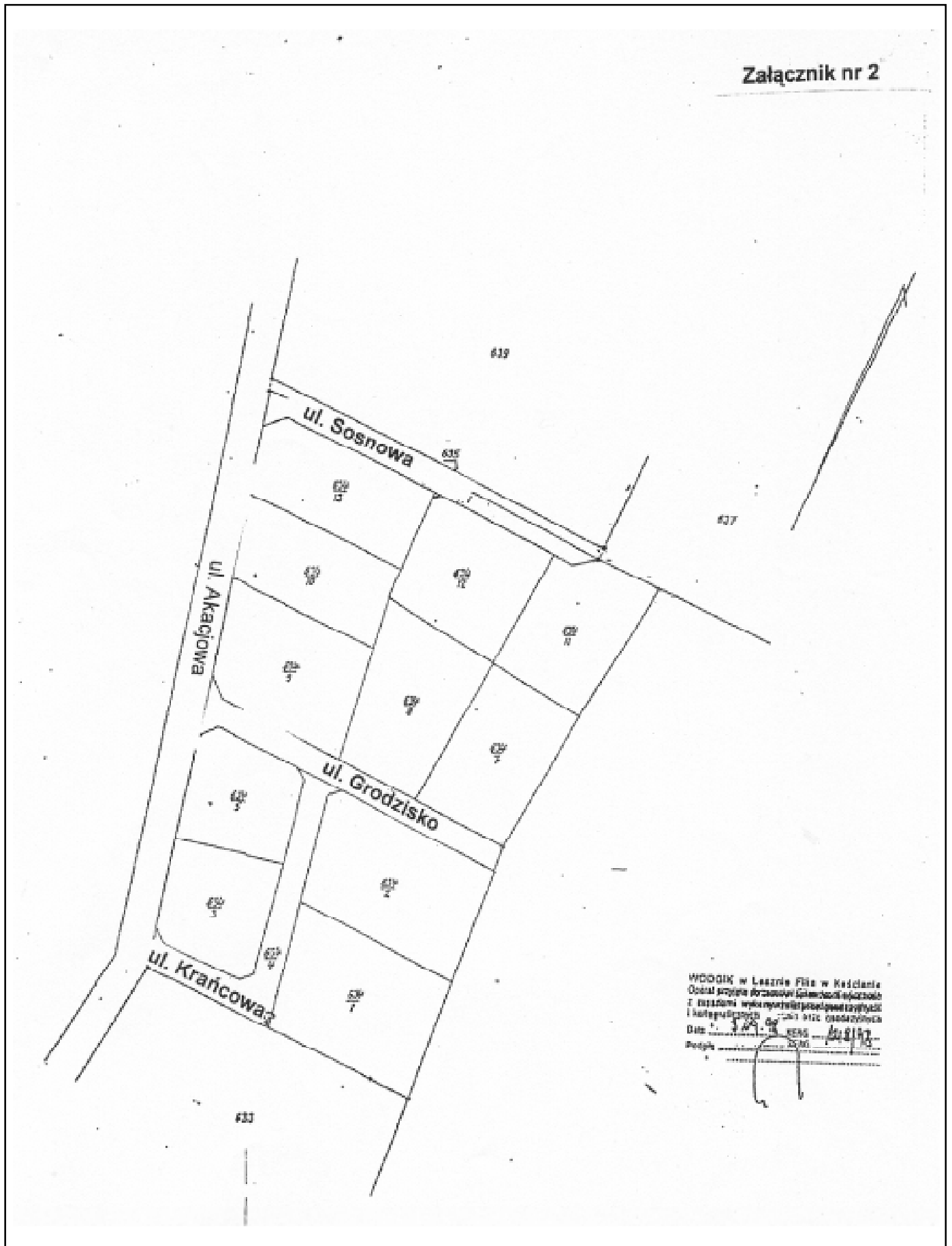
**Miejscowy plan zagospodarowania przestrzennego
osiedla mieszkaniowego we wsi KASZCZÓR**

1 : 500

Załącznik Nr 1 do Uchwały Nr XI/45/95 Sejm. gminy



Załącznik nr 2



WOODIK w Lesznie Filia w Kaliszu
Cenat przyjeżdża dozwolony (planowal) wjazdach
i kasadom wykończonych (planowal) wjazdach
i kasadom wykończonych (planowal) wjazdach
i kasadom wykończonych (planowal) wjazdach
Data: 12.05.2010 14:17
Podpis: _____



1659

UCHWAŁA Nr XXIV/183/2004 RADY MIEJSKIEJ W OBORNIKACH

z dnia 8 kwietnia 2004 r.

w sprawie nadania nazwy ulicy w miejscowości Oborniki

Na podstawie artykułu 18 ust. 2 pkt 13 Ustawy z dnia 8 marca 1990 r. o samorządzie gminnym (Dz.U. Nr 142 poz. 1591 z 2001 r. z późn. zm.) uchwała się, co następuje:

§1. 1. Nadaje się w miejscowości Oborniki nazwę ulicy „Różana”.

2. Lokalizacja ulicy określona jest w załączniku do uchwały.

§2. Wykonanie uchwały powierza się Burmistrzowi Obornik.

§3. Uchwała wchodzi w życie po upływie 14 dni od daty jej ogłoszenia w Dzienniku Urzędowym Województwa Wielkopolskiego.

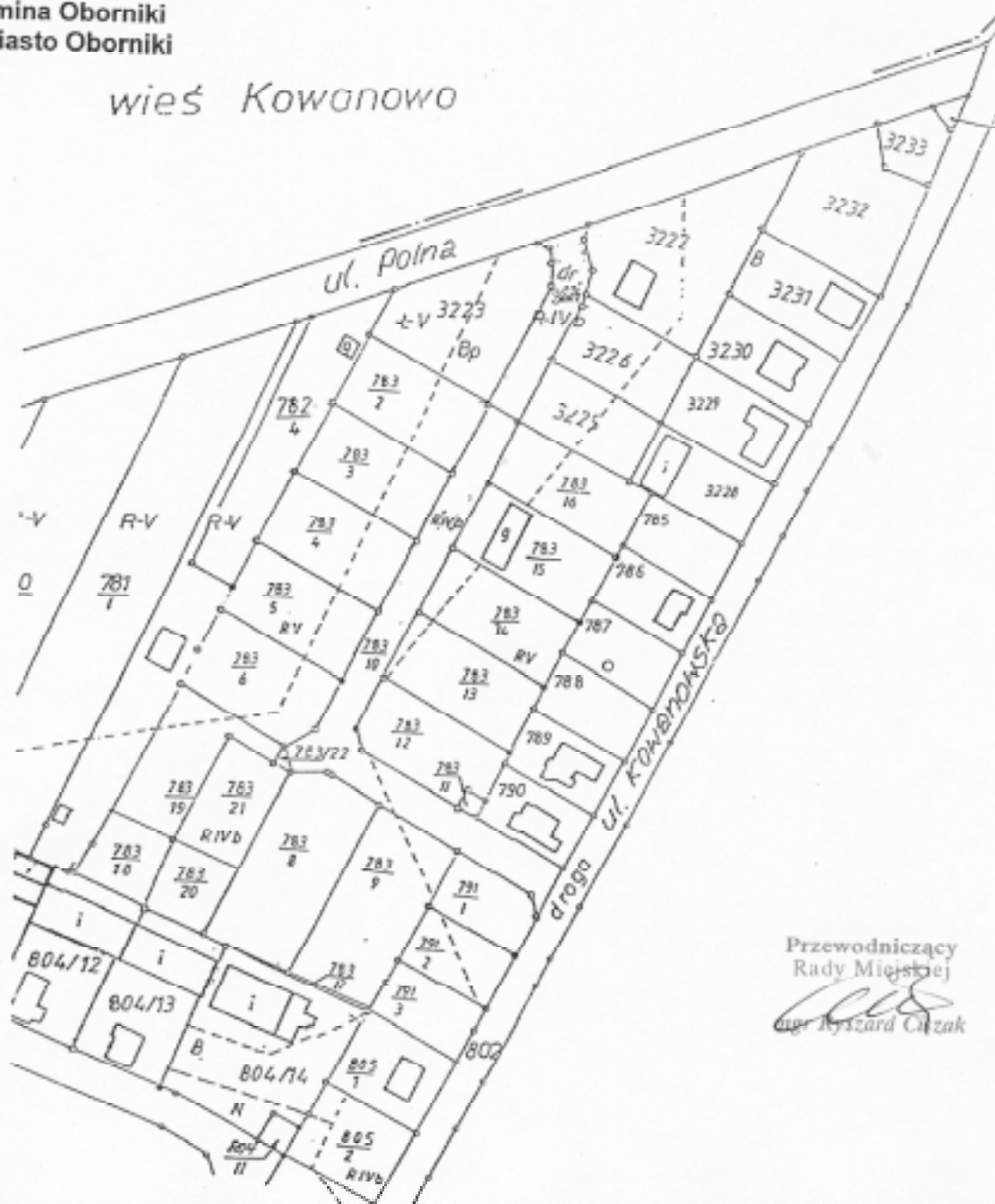
Przewodniczący
Rady Miejskiej
(-) *mgr Ryszard Cizak*

Z A Ł A C Z N I K do uchwały nr xxiv/183/2004
Rady Miejskiej w Obornikach z dnia 18.04.2004
określający lokalizację ulicy w skali 1:2000

1. ulica **RÓŻANA** - droga łącząca ulicę Polną z ulicą Kowanowską
(działka nr 783/10 i 3224)

woj. wielkopolskie
powiat obornicki
gmina Oborniki
miasto Oborniki

wieś Kowanowo



Przewodniczący
Rady Miejskiej
[Signature]
mgr Ryszard Cichak

1660

UCHWAŁA Nr XIX/115/04 RADY GMINY STRZAŁKOWO

z dnia 22 kwietnia 2004 r.

w sprawie utworzenia obwodu głosowania na terenie Gminy Strzałkowo dla przeprowadzenia wyborów posłów do Parlamentu Europejskiego zarządzonych na dzień 13 czerwca 2004 r.

Na podstawie art. 30 ust. 1 i 3 ustawy z dnia 12 kwietnia 2001 r. Ordynacja wyborcza do Sejmu Rzeczypospolitej Polskiej i do Senatu Rzeczypospolitej Polskiej (Dz.U. Nr 46, poz. 499, Nr 74, poz. 786 i Nr 154, poz. 1802, z 2002 r. Nr 14, poz. 128, Nr 113 poz. 984, Nr 127, poz. 1089 i Nr 153, poz. 1271 z 2003 r. Nr 57, poz. 507 i Nr 130, poz. 1188 oraz z 2004 r. Nr 25 poz. 219) w związku z art. 42 ust. 2 ustawy z dnia 23 stycznia 2004 r. - Ordynacja Wyborcza do Parlamentu Europejskiego (Dz.U. z 2004 r. Nr 25, poz. 219) Rada Gminy w Strzałkowie uchwala co następuje:

§1. Tworzy się obwód głosowania oraz ustala jego numer, granice oraz siedzibę obwodowej komisji wyborczej zgodnie z Załącznikiem nr 1 do niniejszej uchwały.

§2. Wykonanie uchwały powierza się Wójtowi Gminy Strzałkowo.

§3. Uchwała wchodzi w życie z dniem podjęcia i podlega ogłoszeniu w Dzienniku Urzędowym Województwa Wielkopolskiego. Uchwałę podaje się do wiadomości publicznej w sposób zwyczajowo przyjęty.

Przewodniczący
Rady Gminy
(-) *Włodzimierz Musielak*

Załącznik Nr 1
do Uchwały Nr XIX/115/04
Rady Gminy Strzałkowo
z dnia 22 kwietnia 2004 r.

**WYKAZ NUMERÓW I GRANIC OBWODU ORAZ SIEDZIBY OBWODOWEJ KOMISJI WYBORCZEJ UTWORZONYCH
NA PODSTAWIE UCHWAŁY NR XIX/115/04 RADY GMINY STRZAŁKOWE Z DNIA 22 KWIETNIA 2004 R.**

Nr obwodu	Granice obwodu	Siedziba Obwodowej Komisji Wyborczej
6	Strzałkowo – ul. Pułaskiego 1 Dom Pomocy Społecznej	Strzałkowo ul. Kościuszki 16 tel. 2750-097

1661

UCHWAŁA Nr XVII/164/04 RADY MIEJSKIEJ GMINY RAWICZ

z dnia 28 kwietnia 2004 r.

**w sprawie utworzenia obwodów głosowania na obszarze Gminy Rawicz
do przeprowadzenia wyborów do Parlamentu Europejskiego**

Na podstawie, art. 42 ust. 1 pkt 2 i 3 i ust. 2 ustawy z dnia 23 stycznia 2004 r. Ordynacja wyborcza do Parlamentu Europejskiego, (Dz.U. Nr 25, poz. 219) w związku z art. 30 ust. 1-3 ustawy 12 kwietnia 2001 r. Ordynacja wyborcza do Sejmu Rzeczypospolitej Polskiej i do Senatu Rzeczypospolitej Polskiej (Dz.U. Nr 46 poz. 499 z późn. zm.) Rada Miejska Gminy Rawicz uchwala, co następuje:

§1. Tworzy się obwody głosowania w Samodzielnym Publicznym Zakładzie Opieki Zdrowotnej w Rawiczu i w Zakładzie Karnym w Rawiczu, ustala się ich numery,

granice oraz siedziby obwodowych komisji - zgodnie z załącznikiem Nr 1 do niniejszej uchwały.

§2. Wykonanie uchwały powierza się Burmistrzowi Gminy Rawicz.

§3. Uchwała obowiązuje od dnia podjęcia i podlega ogłoszeniu w sposób zwyczajowo przyjęty oraz w Dzienniku Urzędowym Województwa Wielkopolskiego.

Przewodniczący
Rady Miejskiej Gminy Rawicz
(-) *Eugeniusz Kopczyński*

Załącznik Nr 1
do Uchwały Nr XVII/164/04
Rady Miejskiej Gminy Rawicz
z dnia 28 kwietnia 2004 r.

NUMERY I GRANICE OBWODÓW GŁOSOWANIA ORAZ SIEDZIBY OBWODOWYCH KOMISJI WYBORCZYCH

Obwód Głosowania	Granice obwodu	Siedziba obwodów
Nr 17	SP Zakład Opieki Zdrowotnej	SP ZOZ, ul. Grota Roweckiego 6 w Rawiczu, tel. 546-24-13
Nr 18	Zakład Karny	Zakład Karny, ul. 17 Stycznia 28 w Rawiczu, tel. 546-85-00
Nr 19	Zakład Karny	Zakład Karny, ul. 17 Stycznia 28 w Rawiczu, tel. 546-85-00

1662

UCHWAŁA Nr XIV/145/04 RADY GMINY PRZYGODZICE

z dnia 30 kwietnia 2004 r.

**w sprawie przeprowadzenia konsultacji n/t nadania urzędowej nazwy sołectwu Topola Osiedle
w ramach istniejącego obrębu geodezyjnego Topola Wielka**

Na podstawie art. 5a ustawy z dnia 8 marca 1990 r. o samorządzie gminnym (Dz.U. 2001 r. Nr 142 poz. 1591, ze zmianami) oraz art. 8 ust. 2 ustawy z dnia 29 sierpnia 2003 r. o urzędowych nazwach miejscowości i obiektów fizjograficznych (Dz.U. Nr 166, poz. 1612) Rada Gminy uchwała, co następuje:

§1. Rada Gminy Przygodzice postanawia na wniosek mieszkańców Sołectwa Topola Osiedle przeprowadzić konsultację n/t nadania urzędowej nazwy sołectwu Topola Osiedle w ramach istniejącego obrębu geodezyjnego Topola Wielka.

§2. 1. Konsultacja przeprowadzona zostanie w niedzielę w dniu 13 czerwca 2004 r. w godzinach 8⁰⁰ do 16⁰⁰ w lokalu mieszczącym się w Zespole Szkół w Jankowie Przygodzkim, ul. Szkolna 4.

2. W konsultacji wezmą udział mieszkańcy miejscowości Topola Wielka i sołectwa Topola Osiedle.

3. Konsultacja będzie ważna, jeżeli weźmie w niej udział 25% osób uprawnionych do głosowania.

§3. 1. Konsultację przeprowadzi 5 osobowa Komisja powołana przez Wójta Gminy Przygodzice oddzielnym zarządzeniem na co najmniej 15 dni przed dniem konsultacji.

2. Przed podjęciem pracy w komisji jej członkowie składają pisemne oświadczenie o wyrażeniu zgody na udział w jej

pracach. Wzór oświadczenia stanowi załącznik Nr 1 do uchwały.

§4. 1. Pytanie na które udzielą odpowiedzi biorący udział w konsultacji jest następujące:

„Czy jesteś za nadaniem urzędowej nazwy Topola Osiedle części wsi Topola Wielka w jednym istniejącym obrębie geodezyjnym Topola Wielka”

2. Biorący udział w konsultacji udzielą jednej z trzech odpowiedzi:

- 1) tak,
- 2) nie,
- 3) nie mam zdania.

§5. Wzór karty do głosowania stanowi zał. nr 2 do uchwały.

§6. Wzór protokołu głosowania stanowi zał. nr 3 do uchwały.

§7. Wykonanie uchwały powierza się Wójtowi Gminy.

§8. Uchwała wchodzi w życie po upływie 14 dni od ogłoszenia w Dzienniku Urzędowym Województwa Wielkopolskiego.

Przewodniczący
Rady Gminy
(-) *Czesław Noskowicz*

Załącznik Nr 1
do uchwały Nr XIV/145/04
Rady Gminy Przygodzice
z dnia 30 kwietnia 2004r.

OŚWIADCZENIE

..... zamieszkała/y

(imię i nazwisko)

nr PESEL oświadczam, że wyrażam zgodę na powołanie mnie
w skład **Komisji Do Spraw Przeprowadzenia Konsultacji** n/t nadania urzędowej
nazwy sołectwu Topola Osiedle w ramach istniejącego obrębu geodezyjnego Topola
Wielka.

.....
(data)

.....
(podpis)

PRZEWODNICZĄCY
RADY GMINY

Czesław Noskowiak

Załącznik Nr 2
do uchwały Nr XIV/145/04
Rady Gminy Przygodzice
z dnia 30 kwietnia 2004r.

KARTA GŁOSOWANIA

w sprawie przeprowadzenia konsultacji na temat nadania urzędowej
nazwy sołectwu Topola Osiedle w ramach istniejącego obrębu
geodezyjnego Topola Wielka

przeprowadzone w dniu 13 czerwca 2004r.

Pytanie:

„Czy jesteś za nadaniem urzędowej nazwy Topola Osiedle
części wsi Topola Wielka w jednym istniejącym obrębie
geodezyjnym Topola Wielka”

- Tak
- Nie
- Nie mam zdania

Informacja

Głosować należy przez postawienie znaku "X" w jednej z kratek.
Postawienie dwóch lub więcej znaków „X” lub nie postawienie żadnego znaku
spowoduje nieważność głosu.

Pieczęć komisji

Załącznik Nr 3
do uchwały Nr XIV/145/04
Rady Gminy Przygodzice
z dnia 30 kwietnia 2004 r.

Konsultacja w sprawie nadania urzędowej nazwy sołectwu Topola Osiedle w ramach istniejącego obrębu geodezyjnego Topola Wielka.

PROTOKÓŁ GŁOSOWANIA

Głosowanie w dniu rozpoczęło się o godz. i trwało bez przerwy do godz.

I. ROZLICZENIE KART DO GŁOSOWANIA

1. Komisji przekazano kart do głosowania
2. liczba wyborców którym wydano
karty do głosowania
3. Nie wykorzystano kart do głosowania

II. USTALENIA WYNIKÓW GŁOSOWANIA

4. Liczba uprawnionych do głosowania

Komisja stwierdziła, że pieczęcie na urnie pozostały nienaruszone. Po wyjęciu kart z urny Komisja ustaliła:

5. Liczba oddanych głosów, czyli kart
wrzuconych do urny
6. Liczba głosów ważnych
7. Liczba głosów nieważnych

Uwaga! Liczba w pkt 1 powinna równać się sumie liczb z pkt 2 i 3.

Suma liczb z pkt 6 i 7 musi się równać liczbie z pkt 5.

III. Na poszczególne odpowiedzi oddano następujące ilości głosów ważnych:

- | | |
|-------------------|----------------------|
| 1. Tak | <input type="text"/> |
| 2. Nie | <input type="text"/> |
| 3. Nie mam zdania | <input type="text"/> |

Suma głosów ważnych musi równać się liczbie w pkt 6

8. Uwagi o przypuszczalnej przyczynie ewentualnych różnic pomiędzy liczbą z pkt 5, a liczbą z pkt 2:

.....
.....
.....
.....

9. Uwagi członków Komisji o przebiegu głosowania:

.....
.....
.....
.....
.....

Przy sporządzaniu protokołu obecni byli członkowie Komisji:

- | | |
|--|-----------|
| 1) | |
| (nazwisko i imię – funkcja w Komisji) | (podpis) |
| 2) | |
| 3) | |
| 4) | |
| 5) | |

PRZEWODNICZĄCY
RADY GMINY
Czesław Noskowiak

1663

INFORMACJA O DECYZJI PREZESA URZĘDU REGULACJI ENERGETYKI NR WCC/863E/1452/W/OPO/2004/AJ

W dniu 5 maja 2004 r. na wniosek Miejskiego Przedsiębiorstwa Energetyki Ciepłej „MEC” sp. z o.o. z siedzibą w Trzciance ul. Staszica 8, 64-980 Trzcianka, Prezes Urzędu Regulacji Energetyki postanowił zmienić warunki koncesji na prowadzenie działalności gospodarczej polegającej na wytwarzaniu ciepła.

Uzasadnienie:

Decyzją z dnia 17 sierpnia 2000 r. Nr WCC/863/1452/W/3/2000/RW, zmienioną decyzją z dnia 6 listopada 2000 r. Nr WCC/863A/1452/W/3/2000/RW sprostowaną postanowieniem z dnia 16 listopada 2000 r. Nr WCC/863B/1452/U/3/2000/RW oraz decyzjami z dnia 14 listopada 2001 r. Nr WCC/863C/1452/W/3/2001/RW i z dnia 10 grudnia 2002 r. Nr WCC/863D/1452/W/OPO/2002/AJ udzielono Miejskiemu Przedsiębiorstwu Energetyki Ciepłej „MEC” sp. z o.o. z siedzibą w Trzciance, koncesji na wytwarzanie ciepła na okres od dnia 18 sierpnia 2000 r. do dnia 18 sierpnia 2015 r., określając jednocześnie w punkcie 1 decyzji „Przedmiot i zakres działalności”.

Pismem z dnia 17 listopada 2003 r. L.dz. 388/2003 r., uzupełnionym pismami z dnia 28 listopada 2003 r. L.dz. 403/2003 i z dnia 30 kwietnia 2004 r. L.dz. 147/2004 Koncesjonariusz wystąpił o zmianę koncesji na wytwarzanie ciepła. W uzasadnieniu wniosku poinformował, iż zmiana koncesji polega na zmniejszeniu zainstalowanej mocy cieplnej źródła

ciepła K-16 zlokalizowanego w Trzciance przy ul. Staszica 8 z 19,08 MW_t do 17,45 MW_t. Zmniejszenie zainstalowanej mocy cieplnej spowodowane jest wyłączeniem z eksploatacji kotła wodnego o zainstalowanej mocy cieplnej 11,63 MW_t, opalanego miałem z węgla kamiennego i zastąpieniem go dwoma kotłami wodnymi o zainstalowanej mocy cieplnej 5 MW_t, każdy, opalanymi biomasą w postaci zrębków drewna.

Na podstawie art. 41 ust. 1 ustawy z dnia 10 kwietnia 1997 r. - Prawo energetyczne (Dz.U. z 2003 r. Nr 153, poz. 1504 i Nr 203, poz. 1966 oraz z 2004 r. Nr 29, poz. 257 i Nr 34, poz. 293) oraz na podstawie art. 155 ustawy z dnia 14 czerwca 1960 r. - Kodeks postępowania administracyjnego (Dz.U. z 2000 r. Nr 98, poz. 1071 ze zm.) w związku z art. 30 ustawy - Prawo energetyczne, Prezes Urzędu Regulacji Energetyki postanowił zmienić swoją decyzję z dnia 17 sierpnia 2000 r. Nr WCC/863/1452/W/3/2000/RW ze zmianami, którą to decyzją udzielił koncesji na wytwarzanie ciepła.

Z upoważnienia
Prezesa Urzędu Regulacji
Energetyki
Dyrektor
Zachodniego Oddziału
Terenowego
Urzędu Regulacji Energetyki
z siedzibą w Poznaniu
(-) *Henryk Kanoniczak*

Wydawca: Wojewoda Wielkopolski

Redakcja: Wydział Prawny i Nadzoru Wielkopolskiego Urzędu Wojewódzkiego w Poznaniu - Redakcja Dziennika Urzędowego Województwa Wielkopolskiego
aleja Niepodległości 16/18, tel. 854 16 34, 854 16 21, e-mail – dzu@poznan.uw.gov.pl, www.poznan.uw.gov.pl

Skład, druk i rozpowszechnianie:

Skład – Ośrodek Informatyki WUW, Poznań, tel. 852 90 44

Druk – Ośrodek Małej Poligrafii Zakładu Obsługi Administracji, al. Niepodległości 18, Poznań

Rozpowszechnianie – Administracja i stały punkt sprzedaży – Wielkopolski Urząd Wojewódzki w Poznaniu, ul. Kościuszki 93, pok. PI 18 tel. 854 14 09

Egzemplarze bieżące można nabywać w punkcie sprzedaży Dziennika Urzędowego:

- Wielkopolski Urząd Wojewódzki w Poznaniu, Poznań ul. Kościuszki 93, pok. PI 14 i 18, tel. 854 14 09, 854 19 95 (także egzemplarze z lat ubiegłych),
- Wielkopolski Urząd Wojewódzki w Poznaniu, Delegatura w Kaliszu, Kalisz pl. Św. Józefa 5, pok. 132
- Wielkopolski Urząd Wojewódzki w Poznaniu, Delegatura w Koninie, Konin al. 1 Maja 7, pok. 170, blok „B”
- Wielkopolski Urząd Wojewódzki w Poznaniu, Delegatura w Lesznie, Leszno pl. Kościuszki 4, pok. 101
- Wielkopolski Urząd Wojewódzki w Poznaniu, Delegatura w Pile, Piła al. Niepodległości 33/35, pok. 214

zbiory Dziennika Urzędowego wraz ze skorowidzami są wyłożone do powszechnego wglądu w Wielkopolskim Urzędzie Wojewódzkim, w godz. 9⁰⁰-14⁰⁰

Tłoczono z polecenia Wojewody Wielkopolskiego w Ośrodku Małej Poligrafii Zakładu Obsługi Administracji
al. Niepodległości 18, Poznań