



DZIENNIK URZĘDOWY

WOJEWÓDZTWA WIELKOPOLSKIEGO

Poznań, dnia 20 lutego 2004 r.

Nr 19

TREŚĆ

Poz.:

ROZPORZĄDZENIA WOJEWODY WIELKOPOLSKIEGO

- 534 – nr 11/04 z dnia 9 lutego 2004 roku w sprawie podjęcia działań w związku z wystąpieniem wścieklizny u zwierząt 1615
- 535 – nr 12/04 z dnia 9 lutego 2004 roku w sprawie podjęcia działań w związku z wystąpieniem wścieklizny u zwierząt 1616

UCHWAŁY RAD GMIN

- 536 – nr X/68/2003 Rady Gminy Krzykosy z dnia 10 września 2003 roku w sprawie opłaty targowej 1617
- 537 – nr IX/75/2003 Rady Gminy i Miasta Raszków z dnia 23 października 2003 roku w sprawie wprowadzenia opłaty administracyjnej 1617
- 538 – nr X/102/03 Rady Gminy w Przygodzicach z dnia 29 października 2003 roku w sprawie nadania nazw ulicom w miejscowości Przygodzice 1618
- 539 – nr 69/IX/03 Rady Gminy Brzeziny z dnia 8 grudnia 2003 roku w sprawie zmiany uchwały nr 181/XXVIII/01 Rady Gminy Brzeziny z dnia 29 października 2001 roku w sprawie trybu przyznania i rozliczania dotacji szkołom publicznym prowadzonym przez osoby prawne i fizyczne nie wymienione w art. 79 ustawy o systemie oświaty 1621
- 540 – nr XXXV/290/IV/2003 Rady Miasta Poznania z dnia 16 grudnia 2003 roku w sprawie miejscowego planu zagospodarowania przestrzennego „Śródmieście Poznania - Gajowa” 1621
- 541 – nr XVI/60/03 Rady Gminy Bralin z dnia 29 grudnia 2003 roku w sprawie uchwalenia zmiany miejscowego planu zagospodarowania przestrzennego Gminy Bralin obejmującej obszary położone we wsiach: Nosale i Chojećcin 1632
- 542 – nr XVI/61/03 Rady Gminy Bralin z dnia 29 grudnia 2003 roku w sprawie wysokości opłaty targowej na terenie Gminy Bralin 1646
- 543 – nr XVI/62/03 Rady Gminy Bralin z dnia 29 grudnia 2003 roku zmieniająca uchwałę w sprawie określenia zasad zwrotu wydatków przeznaczonych na świadczenia przyznane w ramach zadań własnych Gminy w odniesieniu do żywienia dzieci szkolnych 1646
- 544 – nr XI/97/2003 Rady Gminy i Miasta Raszków z dnia 29 grudnia 2003 roku w sprawie zmian w uchwale nr X/85/2003 Rady Gminy i Miasta Raszków z dnia 9 grudnia 2003 roku w sprawie określenia wysokości stawek podatku od środków transportowych 1647
- 545 – nr XII/70/2003 Rady Gminy Sieroszewice z dnia 29 grudnia 2003 roku w sprawie określenia wysokości stawek podatku od środków transportowych na 2004 rok 1648
- 546 – nr XVII/110/2003 Rady Gminy Gołuchów z dnia 30 grudnia 2003 roku w sprawie ustalenia regulaminu targowiska w miejscowości Gołuchów 1650
- 547 – nr XVII/113/2003 Rady Gminy Gołuchów z dnia 30 grudnia 2003 roku w sprawie wysokości dodatków mieszkaniowych, łącznie z ryczałtem na zakup opału 1651
- 548 – nr XVII/114/2003 Rady Gminy Gołuchów z dnia 30 grudnia 2003 roku w sprawie zasad przyznawania pomocy w naturze w formie dożywiania dzieci w szkołach podstawowych i gimnazjach 1652
- 549 – nr XVII/113/03 Rady Gminy Kaźmierz z dnia 30 grudnia 2003 roku zmieniająca uchwałę nr XXXVI/228/01 Rady Gminy Kaźmierz z dnia 19 grudnia 2001 roku w sprawie uchwalenia Statutu Zakładu Usług Komunalnych w Kaźmierzu 1652

- 550** – nr XVII/114/03 Rady Gminy Kaźmierz z dnia 30 grudnia 2003 roku w sprawie określenia szczegółowych zasad i trybu umarzania wierzytelności jednostek organizacyjnych gminy Kaźmierz z tytułu należności pieniężnych, do których nie stosuje się przepisów ustawy - Ordynacja podatkowa, udzielania innych ulg w spłacie tych należności oraz określenie organów do tego uprawnionych 1653
- 551** – nr XVII/116/03 Rady Gminy Kaźmierz z dnia 30 grudnia 2003 roku w sprawie obniżenia wysokości wskaźników procentowych służących do ustalenia wysokości dodatku mieszkaniowego 1654
- 552** – nr XV/94/2003 Rady Miejskiej w Kępnie z dnia 30 grudnia 2003 roku w sprawie obniżenia wskaźników procentowych od których uzależniona jest wysokość dodatku mieszkaniowego łącznie z ryczałtem 1654
- 553** – nr XV/95/2003 Rady Miejskiej w Kępnie z dnia 30 grudnia 2003 roku w sprawie ustalenia wysokości stawek opłaty za zajęcie pasa drogowego dróg, których zarządcą jest Gmina Kępno 1655
- 554** – nr XII/119/03 Rady Gminy Przygodzice z dnia 30 grudnia 2003 roku w sprawie zmiany Statutu Gminy Przygodzice 1655
- 555** – nr XII/124/03 Rady Gminy Przygodzice z dnia 30 grudnia 2003 roku w sprawie przeprowadzenia konsultacji na temat podziału miejscowości Topola Wielka na dwie odrębne miejscowości o nazwach Topola Wielka i Topola Osiedle 1656
- 556** – nr XI/61/03 Rady Gminy Sośnie z dnia 30 grudnia 2003 roku w sprawie obniżenia dodatku mieszkaniowego łącznie z ryczałtem 1661
- 557** – nr XV/77/04 Rady Gminy Turek z dnia 4 lutego 2004 roku w sprawie uchwalenia budżetu gminy Turek na 2004 rok 1661

SPRAWOZDANIA STAROSTÓW

- 558** – sprawozdanie starosty Jarocińskiego z działalności Komisji Bezpieczeństwa i Porządku w 2003 roku 1674
- 559** – sprawozdanie starosty Nowotomyskiego z działalności Komisji Bezpieczeństwa i Porządku za rok 2003 1675
- 560** – sprawozdanie starosty Pleszewskiego z działalności Komisji Bezpieczeństwa i Porządku za 2003 rok 1676
- 561** – sprawozdanie starosty Wrzesińskiego z działalności Komisji Bezpieczeństwa i Porządku w 2003 roku 1677

INFORMACJA O DECYZJACH PREZESA URZĘDU REGULACJI ENERGETYKI

- 562** – nr WCC/354D/230/W/OPO/2004/AJ, nr PCC/361A/230/W/OPO/2004/AJ i nr OCC/101A/230/W/OPO/2004/AJ z dnia 5 lutego 2004 roku w sprawie zmiany nazwy Zakładu Usług Komunalnych w Rawiczu 1679

534

ROZPORZĄDZENIE Nr 11/04 WOJEWODY WIELKOPOLSKIEGO

z dnia 9 lutego 2004 r.

w sprawie podjęcia działań w związku z wystąpieniem wścieklizny u zwierząt

Na podstawie art. 39 ustawy z dnia 5 czerwca 1998 r. o administracji rządowej w województwie (Dz.U. z 2001 r. Nr 80, poz. 872 i Nr 128, poz. 1407 oraz z 2002 r. Nr 37, poz. 329, Nr 41, poz. 365, Nr 62, poz. 558, Nr 89, poz. 804 i Nr 200, poz. 1688 oraz z 2003 r. Nr 52, poz. 450, Nr 137, poz. 1302, Nr 149, poz. 1452) w związku z art. 23 ust. 1 pkt 3, 4 i 5 oraz art. 23 ust. 2 ustawy z dnia 24 kwietnia 1997 r. o zwalczaniu chorób zakaźnych zwierząt, badaniu zwierząt rzeźnych i mięsa oraz o Inspekcji Weterynaryjnej (Dz.U. z 1999 r. Nr 66, poz. 752 z 2001 r. Nr 29, poz. 320, Nr 123, poz. 1350 i Nr 129, poz. 1438, z 2002 r. Nr 112, poz. 976, oraz z 2003 r. Nr 52, poz. 450, Nr 122, poz. 1144, Nr 208, poz. 2020), zarządza się, co następuje:

§1. Za obszary, na których występuje zagrożenie wystąpieniem wścieklizny, uznaje się w województwie wielkopolskim poniżej wymienione miejscowości, w ich granicach administracyjnych

- w powiecie wolsztyńskim:

w gminie Przemęt: Barchlin, Biskupice, Bucz, Bucz Nowy, Dębina, Popowo Stare, Poświętno, Sączkowo, Sokolowice.

§2. Na granicach obszarów określonych w §1 nakazuje się umieścić przy drogach, ścieżkach dla pieszych i parkingach czytelne tablice informujące o zagrożeniu wystąpienia wścieklizny.

§3. 1. W przypadku, gdy obwód łowiecki w znaczeniu przyjętym przez przepisy ustawy z dnia 13 października 1995 r. Prawo łowieckie (Dz.U. z 2002, Nr 42, poz. 372 i Nr 113 poz. 984 oraz zm. przen. Dz.U. z 2001 r. Nr 110, poz. 1189) znajduje się w całości lub części, na obszarze, o którym mowa

w §1, to w tym obwodzie łowieckim zakazuje się polowań i odłowów zwierząt łownych za wyjątkiem odstrzałów sanitarnych nakazanych przez właściwego powiatowego lekarza weterynarii oraz polowań indywidualnych.

2. Na obszarach określonych w §1 zakazuje się:

1) wprowadzania do obrotu gospodarczego:

a) towarów pochodzących z polowań indywidualnych i odstrzałów sanitarnych,

b) zwłok zwierząt padłych wskutek wścieklizny,

2) swobodnego wypuszczania psów i kotów.

§4. Zakazy, o których mowa w §3 obowiązują wszystkie osoby zamieszkałe oraz osoby czasowo przebywające na obszarach określonych w §1, a także użytkowników, właścicieli i zarządców gruntów, służbę leśną, zarządców i dzierżawców obwodów łowieckich.

§5. Wykonanie rozporządzenia powierza się właściwemu terytorialnie powiatowemu lekarzowi weterynarii oraz właściwemu organowi jednostki samorządu terytorialnego.

§6. Rozporządzenie obowiązuje przez okres trzech miesięcy od dnia wejścia w życie.

§7. Rozporządzenie wchodzi w życie z dniem podania go do wiadomości publicznej w sposób zwyczajowo przyjęty na terenie gminy Przemęt, a następnie podlega ogłoszeniu w Dzienniku Urzędowym Województwa Wielkopolskiego.

Wojewoda Wielkopolski
(-) Andrzej Nowakowski

535

ROZPORZĄDZENIE Nr 12/04 WOJEWODY WIELKOPOLSKIEGO

z dnia 9 lutego 2004 r.

w sprawie podjęcia działań w związku z wystąpieniem wścieklizny u zwierząt

Na podstawie art. 39 ustawy z dnia 5 czerwca 1998 r. o administracji rządowej w województwie (Dz.U. z 2001 r. Nr 80, poz. 872 i Nr 128, poz. 1407 oraz z 2002 r. Nr 37, poz. 329, Nr 41, poz. 365, Nr 62, poz. 558, Nr 89, poz. 804 i Nr 200, poz. 1688 oraz z 2003 r. Nr 52, poz. 450, Nr 137, poz. 1302, Nr 149, poz. 1452) w związku z art. 23 ust. 1 pkt 3, 4 i 5 oraz art. 23 ust. 2 ustawy z dnia 24 kwietnia 1997 r. o zwalczaniu chorób zakaźnych zwierząt, badaniu zwierząt rzeźnych i mięsa oraz o Inspekcji Weterynaryjnej (Dz.U. z 1999 r. Nr 66, poz. 752 z 2001 r. Nr 29, poz. 320, Nr 123, poz. 1350 i Nr 129, poz. 1438, z 2002 r. Nr 112, poz. 976, oraz z 2003 r. Nr 52, poz. 450, Nr 122, poz. 1144, Nr 208, poz. 2020), zarządza się, co następuje:

§1. 1. Za obszary, na których występuje wścieklizna uznaje się w województwie wielkopolskim wymienione poniżej miejscowości, w ich granicach administracyjnych:

- w powiecie leszczyńskim:

w gminie Włoszakowice: Trzebidza.

2. Za obszary, na których występuje zagrożenie wystąpieniem wścieklizny, uznaje się w województwie wielkopolskim poniżej wymienione miejscowości, w ich granicach administracyjnych:

- w powiecie leszczyńskim:

w gminie Włoszakowice: Boszkowo, Charbielin, Dłużyna, Skarżyn.

§2. Na granicach obszarów określonych w §1 ust. 1 nakazuje się umieścić przy drogach, ścieżkach dla pieszych i parkingach czytelne tablice informujące o wystąpieniu wścieklizny.

§3. 1. W przypadku, gdy obwód łowiecki w znaczeniu przyjętym przez przepisy ustawy z dnia 13 października

1995 r. Prawo łowieckie (Dz.U. z 2002, Nr 42, poz. 372 i Nr 113, poz. 984 oraz zm. przen. Dz.U. z 2001 r. Nr 110, poz. 1189) znajduje się w całości lub części, na obszarze, o którym mowa w §1, to w tym obwodzie łowieckim zakazuje się polowań i odłowów zwierząt łownych za wyjątkiem odstrzałów sanitarnych nakazanych przez właściwego powiatowego lekarza weterynarii oraz polowań indywidualnych.

2. Na obszarach określonych w §1 zakazuje się:

1) wprowadzania do obrotu gospodarczego:

a) towarów pochodzących z polowań indywidualnych i odstrzałów sanitarnych,

b) zwłok zwierząt padłych wskutek wścieklizny,

2) swobodnego wypuszczania psów i kotów.

§4. Zakazy, o których mowa w §3 obowiązują wszystkie osoby zamieszkałe oraz osoby czasowo przebywające na obszarach określonych w §1, a także użytkowników, właścicieli i zarządców gruntów, służbę leśną, zarządców i dzierżawców obwodów łowieckich.

§5. Wykonanie rozporządzenia powierza się właściwemu terytorialnie powiatowemu lekarzowi weterynarii oraz właściwemu organowi jednostki samorządu terytorialnego.

§6. Rozporządzenie obowiązuje przez okres trzech miesięcy od dnia wejścia w życie.

§7. Rozporządzenie wchodzi w życie z dniem podania go do wiadomości publicznej w sposób zwyczajowo przyjęty na terenie gminy Włoszakowice, a następnie podlega ogłoszeniu w Dzienniku Urzędowym Województwa Wielkopolskiego.

Wojewoda Wielkopolski
(-) Andrzej Nowakowski

536

UCHWAŁA Nr X/68/2003 RADY GMINY KRZYKOSY

z dnia 10 września 2003 r.

w sprawie opłaty targowej

Na podstawie art. 19 ustawy z dnia 12 stycznia 1991 r. o podatkach i opłatach lokalnych (Dz.U. z 2000 r. Nr 9, poz. 84 ze zmianami) Rada Gminy Krzykosy uchwala, co następuje:

§1. Na targowiskach ustala się dzienną stawkę opłaty targowej w wysokości:

- 1) 3,00 zł za stoisko zajmujące powierzchnię do 1 m² placu targowego,
- 2) 7,00 zł za stoisko zajmujące powierzchnię od 1 m² placu targowego.

§2. Zarządza się pobór opłaty targowej w drodze inkasa codziennie.

§3. Jako inkasentów poboru opłaty targowej określa się:

- a) na targowisku w Pięczkowie - sołtysa Czesławę Ziętą,
- b) na targowisku w Krzykosach - sołtysa Pawła Maciejewskiego,
- c) na targowisku w Solcu - sołtysa Pawła Grześkowiaka,

d) na targowisku w Sulęcinku - sołtysa Romana Jędrzejczaka.

§4. inkasenci opłaty targowej określani w §3 przekazują wpływy z tytułu pobranej opłaty targowej na rachunek budżetu gminy.

§5. Wynagrodzenie za inkaso opłaty targowej dla poborców wyznaczonych w §3 wynosi 25% zainkasowanych opłat.

§6. Wykonanie uchwały powierza się Wójtowi Gminy.

§7. Traci moc Uchwała Nr XXI/129/2000 Rady Gminy Krzykosy z dnia 29 grudnia 2000 r. w sprawie opłaty targowej oraz Uchwała Nr XXIX/181/2001 Rady Gminy Krzykosy z dnia 5 grudnia 2001 r. w sprawie zmieniająca uchwałę w sprawie opłaty targowej.

§8. Uchwała wchodzi w życie po upływie 14 dni od dnia ogłoszenia w Dzienniku Urzędowym Województwa Wielkopolskiego.

Przewodniczący
Rady Gminy
(-) *Romuald Pawlik*

537

UCHWAŁA Nr IX/75/2003 RADY GMINY I MIASTA RASZKÓW

z dnia 23 października 2003 r.

w sprawie wprowadzenia opłaty administracyjnej

Na podstawie art. 18 ust. 2 pkt 8 ustawy z dnia 8 marca 1990 r. o samorządzie gminnym (Dz.U. z 2001 r. Nr 142 poz. 1591 ze zmianami: 2002 r. Dz.U. Nr 23 poz.220, Nr 62 poz.558, Nr 113 poz. 984, Nr 153 poz. 1271, Nr 214 poz. 1806), 2003 r. Dz.U. Nr 80 poz. 714), art. 18, art. 19 pkt 1 „d” ustawy z dnia 12 stycznia 1991 r. o podatkach i opłatach lokalnych (Dz.U. z 2002 r. Nr 9 poz. 84 ze zmianami zawartymi w Dz.U. Nr 200 poz. 1683; z 2003 r. Dz.U. Nr 110 poz. 1039) oraz art. 30 ust. 2 ustawy z dnia 27 marca 2003 r. o planowaniu i zagospodarowaniu przestrzennym (Dz.U. z 2003 r. Nr 80 poz. 717) - Rada Gminy i Miasta Raszków uchwala co następuje:

§1. 1. Wprowadza się opłatę administracyjną za czynności urzędowe:

a) za wydanie wypisu i wrysu z miejscowego planu zagospodarowania przestrzennego - 20 zł.

2. Opłata administracyjna uiszczana jest w kasie Urzędu Gminy i Miasta Raszków lub na rachunek Urzędu Gminy i Miasta Raszków w dniu złożenia wniosku.

§2. Wykonanie uchwały powierza się Burmistrzowi Gminy i Miasta Raszków.

§3. Uchwała wchodzi w życie po upływie 14 dni od dnia opublikowania w Dzienniku Urzędowym Województwa Wielkopolskiego.

Przewodniczący
Rady Gminy i Miasta
(-) *Bernard Krawiec*

538

UCHWAŁA Nr X/102/03 RADY GMINY W PRZYGODZICACH

z dnia 29 października 2003 r.

w sprawie nadania nazw ulicom w miejscowości Przygodzice

Na podstawie art. 18 ust. 2 pkt 13 ustawy z dnia 8 marca 1990 r. o samorządzie gminnym (tekst jednolity Dz.U. z 2001 r. Nr 142, poz. 1591 ze zmianami) - Rada Gminy Przygodzice uchwala, co następuje:

§1. W miejscowości Przygodzice ze względu na położenie nadaje się następujące nazwy ulic:

- ul. Kwiatowa - boczna od ulicy Kasztanowej,
- ul. Zielona - boczna od ulicy Kasztanowej,

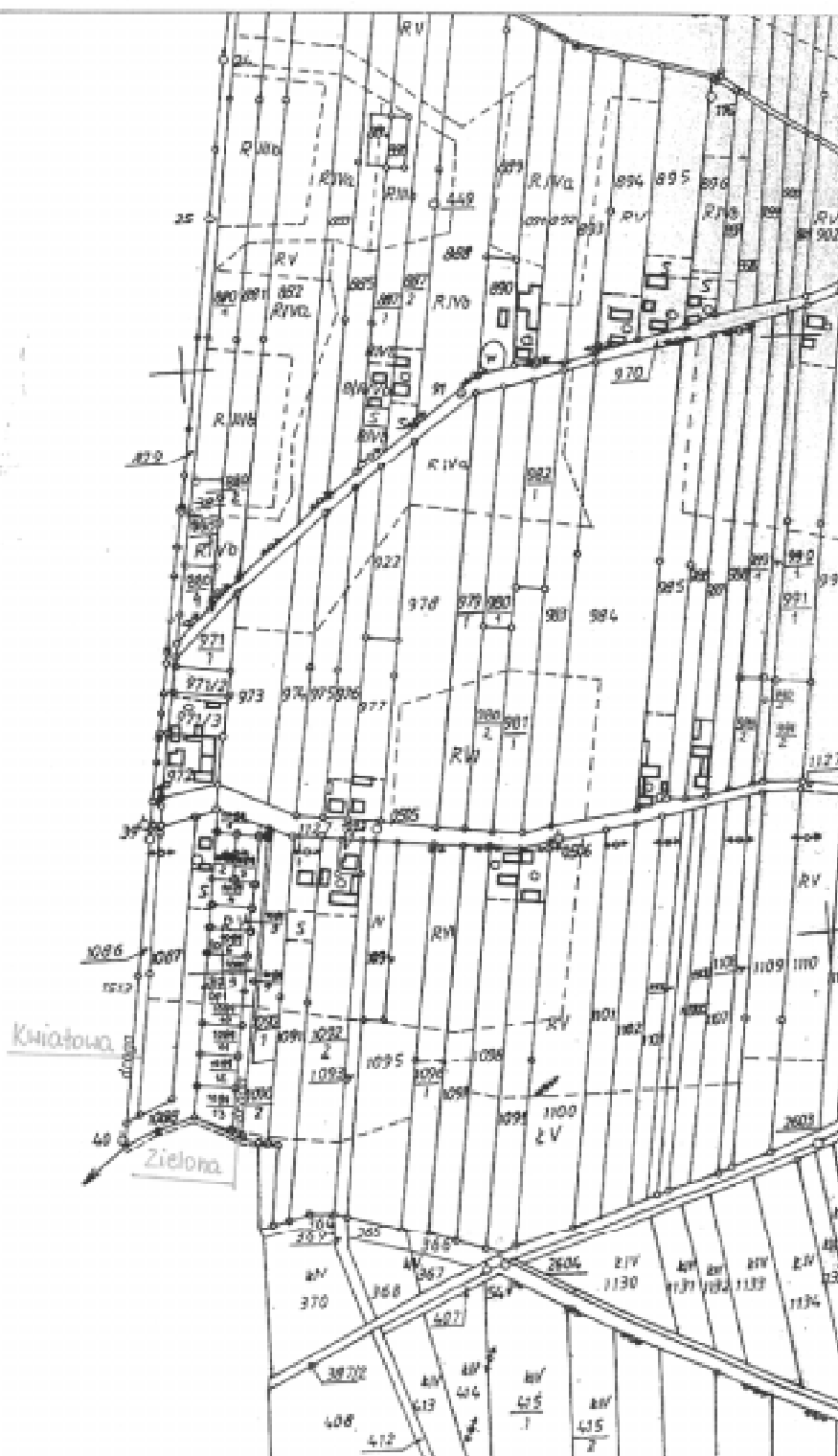
- ul. Północna - boczna od ulicy Wrocławskiej.

§2. Wykonanie uchwały powierza się Wójtowi Gminy.

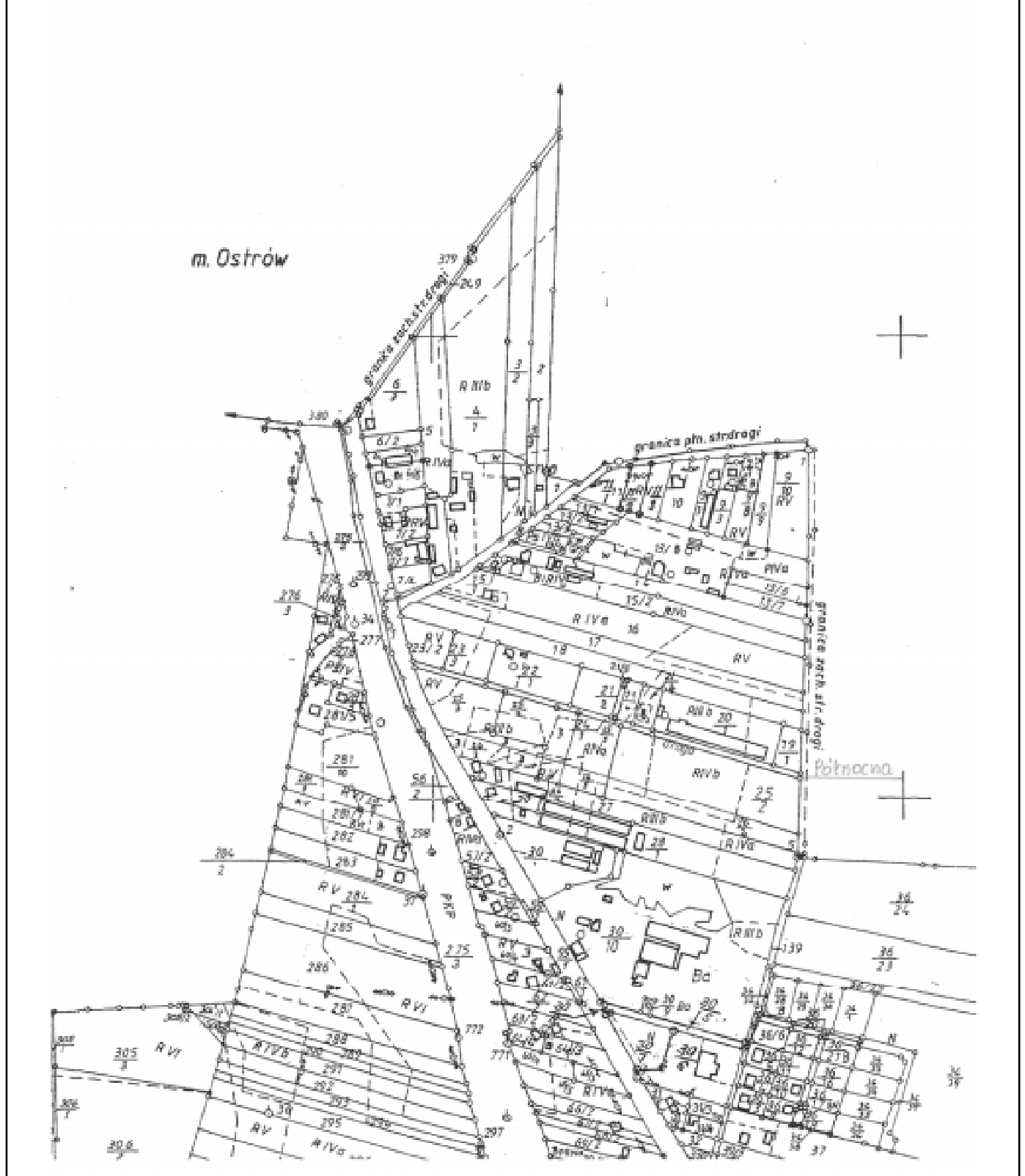
§3. Uchwała wchodzi w życie po upływie 14 dni od dnia ogłoszenia w Dzienniku Urzędowym Województwa Wielkopolskiego.

Przewodniczący
Rady Gminy
(-) *Czesław Noskowicz*

**Załącznik nr 1
do Uchwały nr X/102/03
Rady Gminy w Przygodzicach
z dnia 29 października 2003r.**



Załącznik nr 2
do Uchwały nr X/102/03
Rady Gminy w Przygodzicach
z dnia 29 października 2003r.



539

UCHWAŁA Nr 69/IX/03 RADY GMINY BRZEZINY

z dnia 8 grudnia 2003 r.

**w sprawie zmiany uchwały Nr 181/XXVIII/01 Rady Gminy Brzeziny z dnia 29 października 2001 r.
w sprawie trybu przyznania i rozliczania dotacji szkołom publicznym prowadzonym przez osoby prawne
i fizyczne nie wymienione w art. 79 ustawy o systemie oświaty**

Na podstawie art. 80 ust 4 ustawy z dnia 7 września 1991 r. o systemie oświaty Dz.U. z 1996 r. Nr 67, poz. 329 z późniejszymi zmianami i art. 18 ust 2 pkt 15 ustawy z dnia 8 marca 1990 r. o samorządzie gminnym (tj. Dz.U. z 2001 r. Nr 142 poz. 1591 z późniejszymi zmianami) Rada Gminy Brzeziny uchwala, co następuje:

§1. W uchwale Nr 181/XXVIII/01 Rady Gminy Brzeziny z dnia 29 października 2001 r. w sprawie trybu przyznania i rozliczania dotacji szkołom publicznym prowadzonym przez osoby prawne i fizyczne nie wymienione w art. 79 ustawy o systemie oświaty (Dziennik Urzędowy Województwa Wielkopolskiego Nr 155 poz. 3466 z dnia 12.12.2001) wprowadza się następującą zmianę:

- §1 ust 1 otrzymuje następujące brzmienie: „Szkoła otrzymuje dotację na każdego ucznia z budżetu gminy w wysokości równej wydatkom bieżącym przewidzianym na jednego ucznia w szkołach podstawowych”.

§2. Wykonanie uchwały powierza się Wójtowi Gminy Brzeziny.

§3. Uchwała wchodzi w życie z dniem ogłoszenia w Dzienniku Urzędowym Województwa Wielkopolskiego.

Wiceprzewodniczący
Rady Gminy Brzeziny
(-) *Stanisław Walaszczyk*

540

UCHWAŁA Nr XXXV/290/IV/2003 RADY MIASTA POZNANIA

z dnia 16 grudnia 2003 r.

w sprawie miejscowego planu zagospodarowania przestrzennego „Śródmieście Poznań - Gajowa”

Na podstawie art. 18 ust. 2 pkt 5 ustawy z dnia 8 marca 1990 r. o samorządzie gminnym (Dz.U. z 2001 r. Nr 142 poz. 1591 z 2002 r. Nr 23, poz. 220, Nr 62, poz. 558, Nr 113, poz. 984, Nr 214, poz. 1806 oraz z 2003 r. Nr 80, poz. 717) i art. 26 ustawy z dnia 7 lipca 1994 r. o zagospodarowaniu przestrzennym (Dz.U. z 1000 r. Nr 15, poz. 139z 1997 r. Nr 141, poz. 943 z 1999 r. Nr 41, poz. 412 i Nr 111, poz. 1279 z 2000 r. Nr 12, poz. 136, Nr 109, poz. 1157, z 2001 r. Nr 14, poz. 124 z 2000 r. Nr 120 poz. 1268 z 2001 r. Nr 100, poz. 1085, Nr 115, poz. 1229, Nr 154, poz. 1804 i Nr 5, poz. 42, z 2002 r. Nr 113, poz. 984, Nr 130, poz. 1112 i Nr 25, poz. 253 oraz z 2003 r. Nr 80, poz. 717) oraz art. 85 ust. 2 ustawy z dnia 27 marca 2003 r. o planowaniu i zagospodarowaniu przestrzennym (Dz.U. z 2003 r. Nr 80, poz. 717)

§1. Uchwala się miejscowy plan zagospodarowania przestrzennego „Śródmieście Poznań - Gajowa” obejmujący ustalenia zawarte w §2 niniejszej uchwały oraz rysunek planu pt.: „Miejscowy plan zagospodarowania przestrzennego Śród-

mieście Poznań - Gajowa” w skali podstawowej 1:1.000, będący załącznikiem do uchwały.

§2. 1. Ustalenia wstępne

1) Ustalenia zawarte w uchwale dotyczącej niniejszego miejscowego planu zagospodarowania przestrzennego „Śródmieście Poznań - Gajowa” określają warunki zagospodarowania i zabudowy terenów na obszarze wyznaczonym ulicami: Gajowa, Zwierzyniecka, Kraszewskiego, Sienkiewicza wraz z tymi ulicami. Granice uchwalenia planu oznaczono szczegółowo na rysunku planu.

2) Celem niniejszego miejscowego planu zagospodarowania przestrzennego jest:

- określenie przeznaczenia terenu, jako zespołu cech określających sposób zagospodarowania i zabudowy,
- określenie zasad kształtowania ładu przestrzennego,
- regulacji zasad dostępu komunikacyjnego.

3) Całość ustaleń zawartych w uchwale stanowią prócz niniejszych ustaleń wstępnych (pkt 1):

- zestawienie symboli literowo-cyfrowych oznaczających „tereny” i „zbiory ustaleń” (pkt 2),
- tekstowe ustalenia pogrupowane tematycznie w „zbiory ustaleń” przypisane „terenom” (pkt 3),
- tekstowe ustalenia określające znaczenie symboliki zawartej na rysunku planu (pkt 4)

4) Każda jednostka terenowa zwana „terenem” jest oznaczona na rysunku planu symbolem literowo-tekstowym np. GaA02/Ua1”:

- dwie pierwsze litery symbolu np. „Ga” - oznaczają „inicjał (identyfikator) planu”,
- następne znaki przed kreską ułamkową np. „A02” - symbol literowy (identyfikator) rejonu urbanistycznego i numer porządkowy (identyfikator) rejonu urbanistycznego i numer porządkowy (identyfikator) „terenu” w tym rejonie,
- pozostałe znaki, za kreską ułamkową np. „Ua1” - „zbiór ustaleń” jako niepowtarzalny w całości zestaw jednostkowych ustaleń tekstowych przypisanych „terenowi” każdemu „terenowi” przypisano tylko jeden „zbiór ustaleń”).

5) Jeżeli w niniejszej uchwale jest mowa o:

- planie - rozumie się przez to niniejszy miejscowy plan zagospodarowania przestrzennego,
- obiektach budowlanych, budynkach, budowlach, obiektach małej architektury i tymczasowych obiektach budowlanych - to użyto tych sformułowań w znaczeniu nadanym im ustawie Prawo budowlane z dnia 7 lipca 1994 r. (Dz.U. z 2000 r. Nr 106, poz. 1126, Nr poz. 43, poz. 489, Nr 109, poz. 1157, Nr 120, poz. 1268, z 2001 r. Nr 100, poz. 1085, Nr 110, poz. 1190, Nr 115, poz. 1229, Nr 154, poz. 1800, Nr 5, poz. 42, Nr 129, poz. 1439 z 2002 r. Nr 74, poz. 676, z 2003 r. Nr 80, poz. 718),
- działce budowlanej - to użyto tego sformułowania w znaczeniu nadanym mu w Rozporządzeniu Ministra

Infrastruktury z dnia 12 kwietnia 2002 r. w sprawie warunków technicznych, jakim powinny odpowiadać budynki i ich usytuowanie (Dz.U. z 2002 r. Nr 75, poz. 690, z 2003 r. Nr 33, poz. 270),

- stanie środowiska i uciążliwościach dla środowiska - to użyto tych sformułowań w znaczeniu nadanym im w ustawie Prawo Ochrony Środowiska z dnia 27 kwietnia 2001 r. (Dz.U. z 2001 r. Nr 62, poz. 627, Nr 115, poz. 1229, z 2002 r. Nr 74, poz. 676, Nr 113, poz. 984, M.P. z 2002 r. Nr 49, poz. 715, Dz.U. z 2002 r. Nr 233, poz. 1957 z 2003 r. Nr 46, poz. 392, Nr 80, poz. 721, Nr 80, poz. 717),
- inwestycjach szczególnie uciążliwych dla środowiska albo mogących pogorszyć stan środowiska - to użyto tych sformułowań w znaczeniu nadanym im w Rozporządzeniu Rady Ministrów z dnia 24 września 2002 r. w sprawie określenia rodzajów przedsięwzięć mogących znacząco oddziaływać na środowisko oraz szczegółowych kryteriów związanych z kwalifikowaniem przedsięwzięć do sporządzenia raportu o oddziaływaniu na środowisko (Dz.U. z 2002 r. Nr 179, poz. 1490),
- powierzchni całkowitej budynku i powierzchni zabudowy - to użyto tego sformułowania w znaczeniu nadanym mu w Polskiej Normie PN-ISO9836,
- dachach stromych - rozumie się przez to dachy o pochyleniu większym niż 22 stopnie.

2. Zestawienie symboli terenów i zbiorów ustaleń

1) Według kolejności numerów terenów

GaA01/Kb1, GaA02/Ua1, GaA03/Ub2, GaA04/Ub1, GaA05/Kg1, GaA06/Kf2, GaA07/Kf1, GaA08/Ke1, GaA09/Kd1, GaA10/Ka1, GaA11/Kc1

2) Według kolejności alfabetycznej zbiorów ustaleń

GaA10/Ka1, GaA01/Kb1, GaA11/Kc1, GaA09/Kd1, GaA08/Ke1, GaA07/Kf1, GaA06/Kf2, GaA05/Kg1, GaA02/Ub1, GaA03/Ub2

3. Zestawienie zbiorów ustaleń

1) Ka1, Kb1, Kc1, Kd1, Ke1, Kf1, Kf2, Kg1, Ua1, Ub1, Ub2

Nr	Treść ustaleń (znak „X” oznacza obowiązywanie ustalenia znak „-” oznacza, że ustalenie nie występuje)												
		Ka1	Kb1	Kc1	Kd1	Ke1	Kf1	Kf2	Kg1	Ua1	Ub1	Ub2	
1	Planowane, podstawowe funkcje terenów												
1.1	Na wskazanym terenie ustala się obowiązek realizacji elementów zagospodarowania niezbędnych dla funkcjonowania mieszkalnictwa i usług lub mieszkalnictwa lub usług;	-	-	-	-	-	-	-	-	-	X	X	X
1.2	Na wskazanym terenie ustala się obowiązek utrzymania lub wprowadzenia tylko elementów systemu komunikacji miejskiej, w tym urządzeń technicznych ' związanych z prowadzeniem i zabezpieczeniem ruchu, niezbędnych dla funkcjonowania:	X	X	X	X	X	X	X	X	X	-	-	-
1.2.1	publicznej ulicy o preferencji dla ruchu pieszego;	X	X	-	-	-	-	-	-	-	-	-	-
1.2.2	publicznej ulicy o preferencjach dla parkowania pojazdów;	-	-	X	X	-	-	-	-	-	-	-	-
1.2.3	publicznej ulicy płynnego ruchu samochodowego;	-	-	-	-	X	X	X	X	X	-	-	-

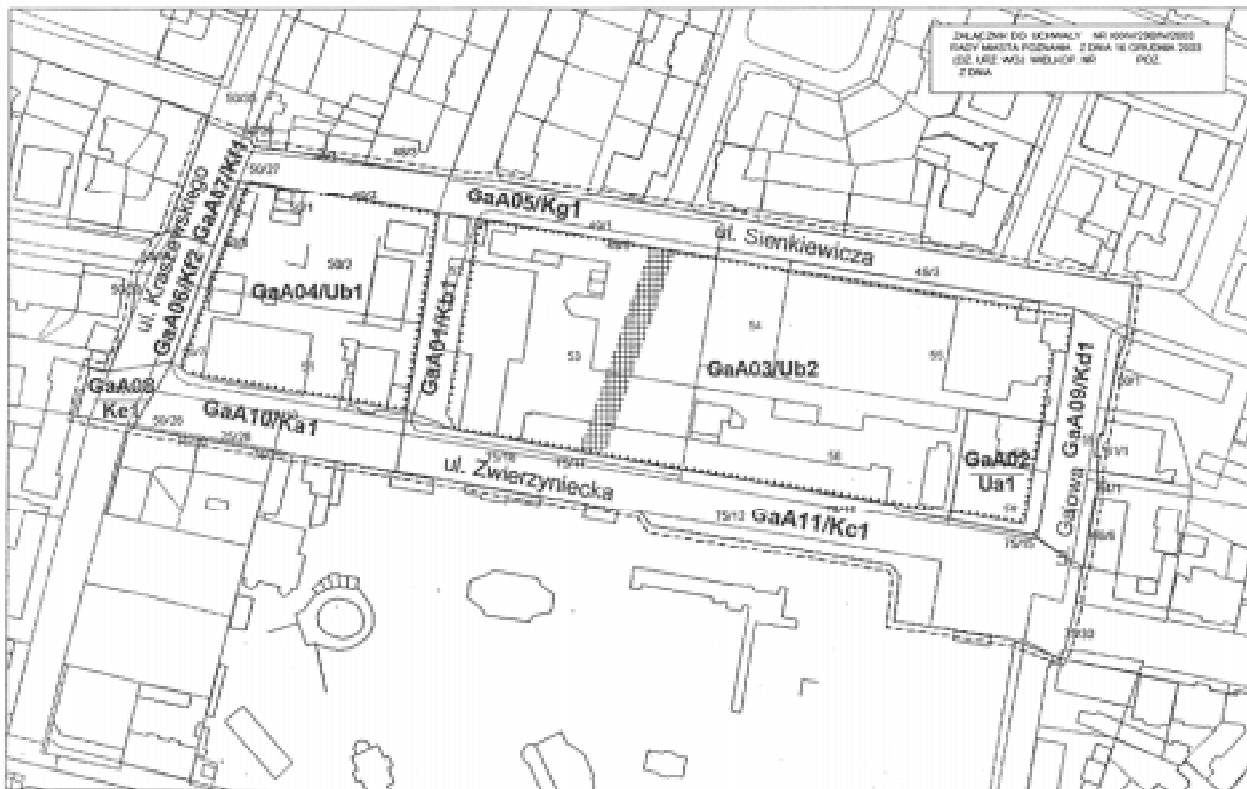
2.3	Dopuszcza się lokalizację	X	-	-	-	-	-	-	X	-	X	X
2.3.1	kiosków służących sprzedaży prasy, biletów MPK typu „Ruch”,	X	-	-	-	-	-	-	X	-	-	-
2.3.2	obiektów handlowych o powierzchni sprzedaży powyżej 2.000 m ²	-	-	-	-	-	-	-	-	-	X	X
2.4	Ustala się następujące zasady kształtowania funkcji komunikacyjnych ulic i skrzyżowań	-	-	X	X	X	X	X	X	-	-	-
2.4.1	Z uwagi na ruch samochodowy, ruch pieszy i parkowanie - na wskazanym odcinku ulicy muszą być zapewnione w pierwszej kolejności optymalne parametry jezdni ruchu płynnego, jednak nie mniejsze niż ustalone planem jako minimalne (pkt 6.1), oraz ustalone planem parametry chodników (pkt 6.3), W skład jezdni ruchu płynnego mogą wejść dodatkowo, prócz wymaganych planem pasów ruchu płynnego, również pasy manewrowe dla parkowania i wjazdów na działki Na pasie ruchu płynnego nie mogą odbywać się manewry związane z parkowaniem -lokalizacja jakichkolwiek stanowisk parkingowych na ulicy ruchu płynnego wymaga równoczesnej realizacji dodatkowych pasów manewrowych po stronie miejsc parkingowych,	-	-	-	-	X	X	X	X	-	-	-
2.4.2	Z uwagi na ruch samochodowy, ruch pieszy i parkowanie - na wskazanym odcinku ulicy muszą być zapewnione w pierwszej kolejności jak największa liczba miejsc parkowania i ustalone planem parametry chodników (pkt 6.3),	-	-	X	X	-	-	-	-	-	-	-
2.4.3	Z uwagi na ruch samochodowy, ruch pieszy i parkowanie - na wskazanym odcinku ulicy muszą być zapewnione w pierwszej kolejności optymalne, z punktu widzenia potrzeb i wygody przechodniów, parametry chodników, nie mniejsze jednak niż ustalone planem (pkt 6.3),	X	X	-	-	-	-	-	-	-	-	-
2.4.4	Na wskazanym odcinku ulicy musi być zapewniony priorytet komunikacji tramwajowej w stosunku do komunikacji samochodowej, w tym min. płynność ruchu pojazdów tramwajowych W celu zapewnienia płynności ruchu pojazdów tramwajowych - obowiązuje zakaz lokalizacji obiektów i urządzeń powodujących zatrzymywanie pociągów poza przystankami komunikacji miejskiej W przypadku uzasadnionej funkcjonalnie i ekonomicznie konieczności równoczesnego prowadzenia w ulicy linii tramwajowej i autobusowej, wymagana jest minimalizacja liczby i czasu zatrzymań w komunikacji autobusowej, zalecane wprowadzenie dodatkowych pasów ruchu dla autobusów, oraz dopuszczone prowadzenie komunikacji autobusowej na wydzielonych torowiskach tramwajowych,	X	-	X	-	X	X	X	-	-	-	-
2.4.5	Po likwidacji linii tramwajowej, na wskazanym odcinku ulicy musi być zapewniony priorytet miejskiej komunikacji autobusowej w stosunku do indywidualnej komunikacji samochodowej, w tym płynność i minimalizacja strat czasu w ruchu pojazdów komunikacji miejskiej,	-	-	-	-	-	X	X	-	-	-	-
2.4.6	Na wskazanym odcinku ulicy muszą być zapewnione: bezpieczeństwo i wygoda ruchu rowerowego z uwzględnieniem wszystkich relacji kierunkowych na skrzyżowaniach wyznaczających ten odcinek ulicy,	-	-	-	-	X	X	X	-	-	-	-

2.4.7	Chodniki muszą składać się z następujących części a) dwóch traktów ruchu pieszego zlokalizowanych po obu stronach jezdni o łącznej ilości i szerokości pasów ruchu pieszego określonej w planie pkt 6.3.1 – 6.3.5, b) dodatkowych pasów skrajniowych przy krawężnikach jezdni z usytuowanymi na nich drzewami, znakami drogowymi, słupami itp. urządzeniami, o parametrach określonych w planie pkt 6.3.5 a), c) dodatkowych pasów skrajniowych przy liniach rozgraniczenia ulicy mieszczących wystające części budynków oraz urządzenia związane z handlem i usługami lub będących przedpołem lokali usługowo-handlowych usytuowanych w parterze budynku, o parametrach określonych w planie pkt 6 3 5 b), d) dodatkowego poszerzenia w przypadku gdy nie ma w ulicy wydzielonej drogi rowerowej dla obu kierunków ruchu, a przepisy drogowe pozwalają na ruch rowerowy w obrębie chodnika o parametrach określonych w punkcie 6 3 5 c),	X	X	X	X	X	X	X	X	-	-	-
2.5	W przypadku dokonywania jakichkolwiek zmian w zakresie podziału, zabudowy i zagospodarowania działki - ustala się obowiązek zapewnienia dojazdu do wszystkich obiektów budowlanych o funkcjach usługowych i technicznych (stacje transformatorowe, stacje redukcyjne gazu itp.) które zbudowano przed uchwaleniem planu i które nie mają bezpośredniego kontaktu z jakąkolwiek ulicą systemu komunikacji miejskiej, a znajdują się na tej działce i sąsiednich	-	-	-	-	-	-	-	-	X	X	X
3.	Podział, kształt i powierzchnia działek.											
3.1	Wszelkie nowo wydzielone działki budowlane, z wyjątkiem działek pod obiekty miejskiej infrastruktury technicznej, nie mogą mieć powierzchni mniejszej niż 300 m ² ,	-	-	-	-	-	-	-	-	X	X	X
3.2	W wyniku dokonanego podziału nie mogą powstać działki o szerokości frontu mniejszej niż 15,0 m, z wyjątkiem działek pod obiekty miejskiej infrastruktury technicznej	-	-	-	-	-	-	-	-	X	X	X
4.	Usytuowanie zabudowy w stosunku do ulic.											
4.1	Zabudowę należy sytuować zgodnie z ustaleniami dotyczącymi linii zabudowy wyznaczonymi na rysunku planu	-	-	-	-	-	-	-	-	X	X	X
4.2	Zabudowa lokalizowana we frontowej części działki budowlanej, wzdłuż wyznaczonych linii zabudowy musi być realizowana wyprzedzająco w stosunku do zabudowy sytuowanej w głębi działki	-	-	-	-	-	-	-	-	X	X	X
4.3	Wzdłuż terenów Kf1 i Kf2, na wyznaczonej na rysunku planu linii zabudowy, wymagane jest lokalizowanie zabudowy zwartej W celu uzyskania zabudowy zwartej w pasie terenu o szerokości do 15,0 m mierząc od linii zabudowy w głąb działki, budynek musi przylegać do obydwu bocznych granic działki i być zakończony ścianami szczytowymi bez jakichkolwiek otworów.	-	-	-	-	-	-	-	-	-	X	-
5	Wskaźniki intensywności zabudowy.											
5.1	Nieprzekraczalny procent powierzchni zabudowy działki ustalono w wysokości 50%.	-	-	-	-	-	-	-	-	X	-	-
5.2	W przypadku lokalizowania mieszkalnictwa nieprzekraczalny procent powierzchni zabudowy działki ustalono w wysokości 50%.	-	-	-	-	-	-	-	-	-	X	-
6	Parametry obiektów budowlanych.											
6.1	Ustala się, z zastrzeżeniem przypadku zapisanego w planie pkt 6.2 następujące wymagane parametry jezdni ruchu płynnego:	-	-	-	-	X	X	X	X	-	-	-

6.4.1	od 3 do 4 kondygnacji tj 11,0 - 14,0 m + dodatkowo nieobowiązkowo jedna kondygnacja tylko pod stromym dachem	-	-	-	-	-	-	-	-	-	X	-	-
6.4.2	od 3 do 4 kondygnacji tj 11,0 -14,0 m + dodatkowo, nieobowiązkowo jedna kondygnacja tylko pod stromym dachem, z dopuszczonym obniżeniem wysokości zabudowy wg ustaleń graficznych, wysokość zabudowy należy dowiązać do wysokości wartościowych, historycznych budynków występujących na terenie zajezdni	-	-	-	-	-	-	-	-	-	-	-	X
6.4.3	od 4 do 5 kondygnacji tj. 14,0-17,0 m + dodatkowo, nieobowiązkowo jedna kondygnacja tylko pod stromym dachem,	-	-	-	-	-	-	-	-	-	-	X	-
6.5	Ustalona, obowiązująca wysokość dotyczy zarówno zabudowy frontowej jak i wewnątrz kwartału, lecz zabudowa wewnątrz kwartału nie może być wyższa niż budynek frontowy, z uwzględnieniem różnic wysokości terenu Ustalona, obowiązująca wysokość zabudowy nie dotyczy obiektów stacji transformatorowych, stacji redukcyjnych gazu, koncentratorów telefonicznych itp. urządzeń technicznych	-	-	-	-	-	-	-	-	X	X	X	
6.6	W uzasadnionych kompozycyjnie przypadkach dopuszczalne jest miejscowe przekroczenie ustalonej wysokości wyłącznie w formie wieżyczek, szczytów itp. akcentów architektonicznych,	-	-	-	-	-	-	-	-	X	X	X	
7	Wygląd zewnętrzny obiektów budowlanych.												
7.1	W zagospodarowaniu i zabudowie terenu należy zachować czytelność układu urbanistycznego dawnego dworca stargardzkiego i zajezdni	-	-	-	-	-	-	-	-	-	-	-	X
7.2	Wymaga się zachowania i wyeksponowania w rozwiązaniach funkcjonalno-przestrzennych i architekturze obiektów budowlanych wartościowych, historycznych elementów zabudowy zajezdni	-	-	-	-	-	-	-	-	-	-	-	X
7.3	Zewnętrzną architekturę obiektów budowlanych należy zharmonizować pod względem zasad podziałów płaszczyzn i brył, proporcji wymiarów, pochylenia dachów rozwiązań detali, kolorystyki, zastosowania materiałów itp z formami wartościowych historycznych obiektów zajezdni Rozwiązania architektoniczne projektowanych obiektów, również w przypadku rozbudowy lub przebudowy fragmentu obiektu, należy podporządkować celowi uzyskania kompozycyjnie spójnego rozwiązania architektonicznego i urbanistycznego	-	-	-	-	-	-	-	-	-	-	-	X
7.4	Zewnętrzną architekturę obiektów budowlanych należy zharmonizować pod względem zasad podziałów płaszczyzn i brył, proporcji wymiarów, pochylenia dachów, rozwiązań detali, kolorystyki, zastosowania materiałów itp. z formami wartościowych, historycznych obiektów istniejących w sąsiedztwie, Rozwiązania architektoniczne projektowanych obiektów, również w przypadku rozbudowy lub przebudowy fragmentu obiektu należy podporządkować celowi uzyskania kompozycyjnie spójnego rozwiązania architektonicznego i urbanistycznego	-	-	-	-	-	-	-	-	X	X	-	
7.5	Wymagane jest kompozycyjne podzielenie elewacji na odcinki, w nawiązaniu do historycznych podziałów	-	-	-	-	-	-	-	-	X	X	X	
7.6	Wysokość dachu stromego nie może być większa niż jest to konieczne dla pomieszczenia jednej kondygnacji nie wyższej niż kondygnacje położone poniżej gzymsu dachowego budynku	-	-	-	-	-	-	-	-	X	X	X	
7.7	Suma szerokości elementów wysuniętych z połaci i kondygnacji dachowych (szczytów, wieżyczek, kaferkow itp.) nie może przekroczyć połowy długości dachu	-	-	-	-	-	-	-	-	X	X	X	

4. Ustalenia dotyczące symboliki rysunku planu.
- 1) symbol literowo-cyfrowy (GaA01/Kb1)
 - identyfikujący: inicjał planu (Ga), teren wyznaczony na rysunku planu liniami rozgraniczającymi (A01) i zbiór ustaleń obowiązujących na tym terenie (Kb1).
 - 2) Granica obszaru objętego planem.
 - 3) Linia rozgraniczająca geodezyjna, ściśle określona, rozgraniczająca tereny o różnym sposobie zagospodarowania, zabudowy i użytkowania (zbiorze ustaleń) wyznaczona na istniejących liniach geodezyjnych
 - 4) Linia rozgraniczająca na istniejących elementach zagospodarowania, określona orientacyjnie, rozgraniczająca tereny o różnym sposobie zagospodarowania, zabudowy i użytkowania (zbiorze ustaleń) wyznaczona na liniach istniejących budynków i ogrodzeń nie określonych granicami geodezyjnymi.
 - 5) Linia rozgraniczająca projektowana, ściśle określona, rozgraniczająca tereny o różnym sposobie zagospodarowania, zabudowy i użytkowania (zbiorze ustaleń) wyznaczona obowiązkowo we wskazanym miejscu.
 - 6) Linia rozgraniczająca odcinki ulic o różnym zbiorze ustaleń, określona jako orientacyjna w celu właściwego rozwiązania funkcjonalno-przestrzennego styku z innymi odcinkami ulic.
 - 7) Linia zabudowy obowiązująca
 - ustalona jako wyznaczona we wskazanym miejscu z dopuszczeniem możliwości:
 - a) miejscowego wysunięcia części budynku (ryzality, balkony, wykusze itp.) przed wskazaną linię, przy zachowaniu następujących warunków - jeżeli linia zabudowy jest jednocześnie linią rozgraniczającą ulicy i placu, mogą być wysunięte tylko części budynku powyżej parteru,
 - głębokość wysunięcia nie może przekroczyć 1,2 m,
 - suma szerokości wysuniętych elementów ściany nie może przekroczyć 30% jej długości,
 - b) miejscowego cofnięcia budynku za wskazana linię, przy zachowaniu następujących warunków:
 - głębokość cofnięcia nie może przekroczyć 5% długości elewacji frontowej budynku, a w przypadku zabudowy zwartej 5% szerokości frontu działki,
 - suma szerokości cofniętych elementów ściany nie może przekroczyć 60% jej długości.
 - 8) Linia zabudowy nieprzekraczalna
 - ustalona jako wyznaczona we wskazanym miejscu z dopuszczeniem możliwości:
 - a) miejscowego wysunięcia części budynku (ryzality, balkony, wykusze itp.) przed wskazaną linię, przy zachowaniu następujących warunków:
 - jeżeli linia zabudowy jest jednocześnie linią rozgraniczającą ulicy i placu, mogą być wysunięte tylko w części budynku powyżej parteru,
 - głębokość wysunięcia nie może przekroczyć 1,2 m,
 - suma szerokości wysuniętych elementów ściany nie może przekroczyć 30% jej długości,
 - b) dowolnego cofnięcia budynku za wskazaną linię.
 - 9) Pierzeja usługowo-handlowa pierzeja z frontami lokali usługowo-handlowych, które należy obowiązkowo sytuować w parterach budynków (oznaczenie należy czytać z rozróżnieniem rodzaju ustalonej linii zabudowy).
 - 10) Ogrodzenie
 - ogrodzenie którego utrzymanie lub budowa jest wymagana ze względu na ochronę konserwatorską i znaczenie w kształtowaniu przestrzeni miejskiej.
 - 11) Strefa ochrony widoków
 - strefa w której zalecane jest obniżenie wysokości zabudowy w celu wyeksponowania widoku na wieżę szkoły przy ul. Bukowskiej z ul. Asnyka.
 - §3.** Na obszarze objętym granicami uchwalenia niniejszego planu traci moc miejscowy plan ogólny zagospodarowania przestrzennego miasta Poznania zatwierdzony Uchwałą Rady Miejskiej nr X/58/II/94 z dnia 6 grudnia 1994 r.
 - §4.** Wykonanie uchwały powierza się Prezydentowi Miasta.
 - §5.** Uchwała wchodzi w życie po upływie 14 dni od dnia ogłoszenia w Dzienniku Urzędowym Województwa Wielkopolskiego.
- Wiceprzewodniczący
Rady Miasta Poznania
(-) Grzegorz Ganowicz

MIEJSCOWY PLAN ZAGOSPODAROWANIA PRZESTRZENNEGO ŚRÓDMIEŚCIE POZNANIA, GAJOWA



USTALENIA DOTYCZĄCE SYMBOLIKI RYSUNKU PLANU

- Całkowicie** Oznacza literowo-cyfrowy symbolizację, który jest stosowany do oznaczenia terenów przeznaczonych do zabudowy mieszkaniowej.
- LINIA ROZGRANICZAJĄCA KATEGORYJNA, SŁABIE OKREŚLONA
Wskazuje na teren o innym sposobie zagospodarowania, zabudowy lub sposobie użytkowania w stosunku do terenów przyległych.
- LINIA ROZGRANICZAJĄCA NA STANIE WYCIĘCH ELEMENTÓW ZAGOSPODAROWANIA, OKREŚLONA OKREŚLACZEM
Wskazuje na teren o innym sposobie zagospodarowania, zabudowy lub sposobie użytkowania w stosunku do terenów przyległych.
- LINIA ROZGRANICZAJĄCA PROJEKCYJNA, SŁABIE OKREŚLONA
Wskazuje na teren o innym sposobie zagospodarowania, zabudowy lub sposobie użytkowania w stosunku do terenów przyległych.
- LINIA ROZGRANICZAJĄCA ODROZWIŁA
Wskazuje na teren o innym sposobie zagospodarowania, zabudowy lub sposobie użytkowania w stosunku do terenów przyległych.
- LINIA ZMIKOWY OKREŚLAJĄCA
Wskazuje na teren o innym sposobie zagospodarowania, zabudowy lub sposobie użytkowania w stosunku do terenów przyległych.
- LINIA ZMIKOWY WYPOWIEDZIENIA
Wskazuje na teren o innym sposobie zagospodarowania, zabudowy lub sposobie użytkowania w stosunku do terenów przyległych.
- PRZEZIAJAZDOWYCH PRZEŁAZÓW
Wskazuje na teren o innym sposobie zagospodarowania, zabudowy lub sposobie użytkowania w stosunku do terenów przyległych.
- SYMBOLIZACJA PRZEŁAZÓW
Wskazuje na teren o innym sposobie zagospodarowania, zabudowy lub sposobie użytkowania w stosunku do terenów przyległych.
- GRANICA OKREŚLACZĄCA
Wskazuje na teren o innym sposobie zagospodarowania, zabudowy lub sposobie użytkowania w stosunku do terenów przyległych.
- 20 Granica i rutyna - wielokrotność 20m

PLAN ZOSTAŁ OPRACOWANY PRZEZ PRYZYDENTA MIASTA POZNAŃ W WIELKIEJ PRACOWNI URBANISTYCZNEJ 2004/2005 R.

Zespół projektowy: mgr inż. arch. J. Świątek - szef zespołu, mgr inż. arch. E. Janiak, mgr inż. arch. M. Kujawa, mgr inż. arch. M. Kozłowski - Dział, mgr inż. architektura, mgr A. Kuciński, techn. M. Pabek, mgr inż. arch. A. Świątek, mgr inż. J. Wójcik.

Miejski Rzecznik Zabytków, mgr M. Świątek
Dyrektor MfU, mgr inż. Krzysztof Cesar

WICEPRZEWODNICZĄCY
RĄBY MIASTA POZNAŃ
Grzegorz Ganiowicz
Grzegorz Ganiowicz

541

UCHWAŁA Nr XVI/60/03 RADY GMINY BRALIN

z dnia 29 grudnia 2003 r.

w sprawie uchwalenia zmiany miejscowego planu zagospodarowania przestrzennego Gminy Bralin obejmującej obszary położone we wsiach: Nosale i Chojećcin

Na podstawie art. 18 ust. 2 pkt 5 ustawy z dnia 8 marca 1990 r. o samorządzie gminnym (t.j. Dz.U. z 2001 r. Nr 142, poz. 1591 ze zm.) i art. 26 ustawy z dnia 7 lipca 1994 r. o zagospodarowaniu przestrzennym (t.j. Dz.U. z 1999 r. Nr 15, poz. 139 ze zm.) w związku z art. 85 ust. 2 ustawy z dnia 27 marca 2003 r. o planowaniu i zagospodarowaniu przestrzennym (Dz.U. Nr 80, poz. 717) oraz w nawiązaniu do Uchwały Nr XXXVII/214/02 Rady Gminy z dnia 9 października 2002 r., Rada Gminy Bralin uchwała, co następuje:

ROZDZIAŁ I

Przepisy ogólne

§1. 1. Uchwała się zmianę miejscowego planu zagospodarowania przestrzennego Gminy Bralin wprowadzonego Uchwałą Nr XIX/52/81 Gminnej Rady Narodowej w Bralinie z dnia 14.05.1981 r. (Dz.U. Woj. Rady Narodowej w Kaliszu Nr 33, poz. 22 z 31.10.81 r.), Uchwałą Nr 36/89 Gminnej Rady Narodowej w Bralinie z dnia 11.12.1989 r. (Dz.U. Woj. Kaliskiego Nr 36, poz. 446), Uchwałą Nr IV/18/94 Rady Gminy w Bralinie z dnia 05.10.1994 r. (Dz.U. Woj. Kaliskiego Nr 17, poz. 125 z 21.10.1994 r.), Uchwałą Nr XVII/98/96 Rady Gminy w Bralinie z dnia 14.03.1996 r. (Dz.U. Woj. Kaliskiego Nr 39, poz. 101 z 31.10.1996 r.) w części dotyczącej obszarów położonych we wsi Nosale dz. nr: 44, 12, 13, we wsi Chojećcin dz. nr ew.: 602/5, 635/3, 622 oraz część dz. nr ew. 341.

2. Obowiązujące ustalenia o przeznaczeniu, warunkach zabudowy i zagospodarowania terenów objętych zmianą planu wyrażone są w postaci:

- 1) wyszczególnionych w ust. 3 rysunków zmiany planu w skali 1:2.000 stanowiących załączniki graficzne do niniejszej uchwały, obowiązujących w zakresie: granic obszarów objętych zmianą planu, przeznaczenia terenów, linii rozgraniczających tereny o różnych funkcjach i różnych zasadach zagospodarowania w tym linii rozgraniczających drogi publiczne, nieprzekraczalnych linii zabudowy, przebiegu gazociągów wysokiego ciśnienia oraz stref ochronnych od gazociągów, granic stref uciążliwości od drogi krajowej oraz przebiegu linii elektroenergetycznych średniego napięcia;
- 2) zasad zagospodarowania terenów określonych w rozdziale II niniejszej uchwały;
- 3) zasad obsługi w zakresie infrastruktury technicznej określonych w rozdziale III niniejszej uchwały;
- 4) zasad ochrony środowiska określonych w rozdziale IV niniejszej uchwały.

3. Rysunki zmiany planu stanowiące kolejne załączniki graficzne do niniejszej uchwały dotyczą następujących działek:

- 1) załącznik graficzny nr 1 - wieś Nosale, dz. nr 44,
- 2) załącznik graficzny nr 2 - wieś Nosale, dz. nr: 12 i 13,
- 3) załącznik graficzny nr 3 - wieś Chojećcin, część dz. nr 341,
- 4) załącznik graficzny nr 4 - wieś Chojećcin, dz. nr 602/5,
- 5) załącznik graficzny nr 5 - wieś Chojećcin, dz. nr 635/3,
- 6) załącznik graficzny nr 6 - wieś Chojećcin, dz. nr 662.

4. Zgodnie z Uchwałą Nr XXXVII/214/02 Rady Gminy Bralin z dnia 9 października 2002 r. w sprawie przystąpienia do sporządzenia zmiany miejscowego planu zagospodarowania przestrzennego Gminy Bralin, przedmiot ustaleń planu dotyczy:

- 1) przeznaczenia terenów oraz linii rozgraniczających tereny o różnych funkcjach lub różnych zasadach zagospodarowania;
- 2) zasad obsługi w zakresie infrastruktury technicznej oraz linii rozgraniczającej te tereny;
- 3) lokalnych warunków, zasad i standardów kształtowania zabudowy oraz zagospodarowania terenu;
- 4) zasad i warunków podziału terenów na działki budowlane;
- 5) szczególnych warunków zagospodarowania terenów wynikających z potrzeb ochrony środowiska przyrodniczego i kulturowego, prawidłowego gospodarowania zasobami przyrody oraz ochrony gruntów rolnych i leśnych.

§2. 1. Ilekroć w dalszych przepisach niniejszej uchwały mowa o:

- 1) zmianie planu - należy przez to rozumieć ustalenia zmiany miejscowego planu zagospodarowania przestrzennego Gminy Bralin, o której mowa w §1 ust. 1 uchwały;
- 2) rysunkach zmiany planu - należy przez to rozumieć rysunki zmiany planu w skali 1:2.000 z oznaczeniami graficznymi określonymi w legendach, stanowiące załączniki graficzne o numerach od 1 do 6 do niniejszej uchwały;
- 3) terenie - należy przez to rozumieć obszar ograniczony na rysunkach zmiany planu liniami rozgraniczającymi, oznaczony symbolem funkcji zgodnie z oznaczeniami graficznymi określonymi w legendach;
- 4) budynkach pomocniczych - należy przez to rozumieć budynki gospodarcze oraz garaże;

- 5) inwestycjach mogących znacząco oddziaływać na środowisko - należy przez to rozumieć przedsięwzięcia mogące znacząco oddziaływać na środowisko w rozumieniu przepisów ustawy z dnia 27 kwietnia 2001 r. Prawo ochrony środowiska (Dz.U. z 2001 r. Nr 62, poz. 627 ze zm.).

ROZDZIAŁ II

Zasady zagospodarowania terenów

§3. Zasady ogólne

1. Obszary objęte zmianą planu podzielono na tereny o różnych funkcjach i różnych zasadach zagospodarowania oraz oznaczono na rysunku planu symbolami identyfikacyjnymi składającymi się z oznaczeń literowych i cyfrowych.
2. Oznaczenia cyfrowe odnoszą się do kolejnych terenów wyznaczonych na poszczególnych rysunkach zmian planu liniami rozgraniczającymi.
3. Oznaczenia literowe odnoszą się do poszczególnych rodzajów funkcji terenów.
4. Stosuje się następujące rodzaje funkcji terenów:
 - 1) MN/U - tereny zabudowy mieszkaniowo - usługowej;
 - 2) MN - tereny zabudowy mieszkaniowej;
 - 3) UMN - tereny zabudowy usługowo - mieszkaniowej;
 - 4) PE/RP - tereny powierzchniowej eksploatacji kruszyw, docelowo tereny gruntów rolnych;
 - 5) ZI - tereny zieleni izolacyjnej;
 - 6) RP - tereny gruntów rolnych;
 - 7) RL - tereny lasów i gruntów leśnych;
 - 8) KGP, KL, KD - tereny komunikacji publicznej;
 - 9) KW/RP - tereny komunikacji wewnętrznej, docelowo tereny gruntów rolnych.

§4. Przeznaczenie terenów, lokalne warunki, zasady i standardy kształtowania zabudowy i zagospodarowania terenów oraz zasady i warunki podziału terenów na działki budowlane

1. Dla obszaru położonego we wsi Nosale obejmującego dz. nr 44, przedstawionego na rysunku zmiany planu stanowiącym załącznik graficzny nr 1 do uchwały, wprowadza się następujące ustalenia:
 - 1) Przeznaczenie terenów:
 - a) teren oznaczony symbolem 1 MN/U - teren zabudowy mieszkaniowo - usługowej; przeznaczony dla lokalizacji budownictwa mieszkaniowego jednorodzinnego w układzie wolnostojącym oraz prowadzenia działalności gospodarczej w zakresie usług handlu i produkcji rzemieślniczej z towarzyszącymi budynkami pomocniczymi, wraz z urządzeniami i sieciami infrastruktury technicznej,
 - b) teren oznaczony symbolem 2 KL - teren komunikacji publicznej; droga powiatowa klasy „L” - lokalna;

- 2) Zasady zagospodarowania terenu 1 MN/U:

- a) prowadzenie działalności usługowej lub produkcyjnej wymaga zachowania ustaleń określonych w §6, ust. 2,
- b) obowiązuje zakaz realizacji inwestycji mogących znacząco oddziaływać na środowisko,
- c) nieprzekraczalna linia zabudowy dla obiektów kubaturowych - 6 m od linii rozgraniczającej tereny 1 MN/U i 2 KL,
- d) brak linii zabudowy oznacza, że lokalizacja obiektów jest dowolna z zachowaniem wymogów prawa budowlanego oraz przepisów szczególnych,
- e) pod zabudowę można przeznaczyć maksymalnie 35% powierzchni działki, co najmniej 30% jej powierzchni winna stanowić powierzchnia biologicznie czynna,
- f) obsługa komunikacyjna z przylegającej drogi powiatowej,
- g) niezbędne miejsca parkingowe obsługujące zabudowę w granicach terenu;

- 3) Zasady zagospodarowania terenu 2 KL:

- a) linia rozgraniczająca tereny 2 KL i 1 MN/U w odległości 7,5 m od osi jezdni,
- b) w granicach terenu dopuszcza się lokalizację chodnika i ścieżki rowerowej lub ścieżki pieszo - rowerowej, pasa zieleni, rowu odwadniającego oraz sieci infrastruktury technicznej;

- 4) Warunki kształtowania zabudowy w terenie 1 MN/U:

- a) dopuszczalna ilość kondygnacji nadziemnych: w budynku usługowym, produkcyjnym i budynku mieszkalnym 1 kondygnacja + poddasze użytkowe, w budynkach pomocniczych 1 kondygnacja,
- b) dachy należy projektować jako wielospadowe (postulowane dwuspadowe), przy czym w budynku mieszkalnym wysokość kalenicy nie powinna przekroczyć 9,0 m ponad poziom terenu, a nachylenie połaci dachowej winno się mieścić w granicach 35°-45°,
- c) pokrycie dachu w budynku mieszkalnym dachówką ceramiczną lub materiałami nawiązującymi do niej podziałami - nie dopuszcza się krycia eternitem, papą gładką czarną;

- 5) Zasady i warunki podziału terenu 1 MN/U na działki budowlane:

- a) w przypadku podziału terenu, powierzchnia działki budowlanej nie może być mniejsza niż 1.000 m²,
- b) podział terenu wymaga zapewnienia dostępu do drogi publicznej stosownie do obowiązujących przepisów prawnych.

2. Dla obszaru położonego we wsi Nosale obejmującego dz. nr 12 i 13, przedstawionego na rysunku zmiany planu

stanowiącym załącznik graficzny nr 2 do uchwały, wprowadza się następujące ustalenia:

1) Przeznaczenie terenów:

- a) teren oznaczony symbolem 1 MN/U - teren zabudowy mieszkaniowo - usługowej; przeznaczony dla lokalizacji budownictwa mieszkaniowego jednorodzinnego w układzie wolnostojącym oraz prowadzenia działalności gospodarczej w zakresie usług handlu i produkcji rzemieślniczej z towarzyszącymi budynkami pomocniczymi, wraz z urządzeniami i sieciami infrastruktury technicznej,
- b) teren oznaczony symbolem 2 KL - teren komunikacji publicznej; droga powiatowa klasy „L” - lokalna;

2) Zasady zagospodarowania terenu 1 MN/U:

- a) prowadzenie działalności usługowej lub produkcyjnej wymaga zachowania ustaleń określonych w §6, ust. 2,
- b) obowiązuje zakaz realizacji inwestycji mogących znacząco oddziaływać na środowisko,
- c) nieprzekraczalna linia zabudowy dla nowych budynków oraz rozbudowywanych części budynku istniejącego - 6 m od linii rozgraniczającej tereny 1 MN/U i 2 KL,
- d) brak linii zabudowy oznacza, że lokalizacja obiektów jest dowolna z zachowaniem wymogów prawa budowlanego oraz przepisów szczególnych,
- e) pod zabudowę można przeznaczyć maksymalnie 35% powierzchni działki, co najmniej 30% jej powierzchni winna stanowić powierzchnia biologicznie czynna,
- f) obsługa komunikacyjna z przylegającej drogi powiatowej,
- g) niezbędne miejsca parkingowe obsługujące zabudowę w granicach terenu;

3) Zasady zagospodarowania terenu 2 KL:

- a) linia rozgraniczająca tereny 2 KL i 1 MN/U w odległości 7,5 m od osi jezdni,
- b) w granicach terenu dopuszcza się lokalizację chodnika i ścieżki rowerowej lub ścieżki pieszo - rowerowej, pasa zieleni, rowu odwadniającego oraz sieci infrastruktury technicznej;

4) Warunki kształtowania zabudowy w terenie 1 MN/U:

- a) dopuszczalna ilość kondygnacji nadziemnych: w budynku usługowym, produkcyjnym i budynku mieszkalnym 1 kondygnacja + poddasze użytkowe, w budynkach pomocniczych 1 kondygnacja,
- b) dachy należy projektować jako wielospadowe (postulowane dwuspadowe), przy czym w budynku mieszkalnym wysokość kalenicy nie powinna przekroczyć 9,0 m ponad poziom terenu, a nachylenie połaci dachowej winno się mieścić w granicach 35°-45°,

- c) pokrycie dachu w budynku mieszkalnym dachówką ceramiczną lub materiałami nawiązującymi do niej podziałami - nie dopuszcza się krycia eternitem, papą gładką czarną;

5) Zasady i warunki podziału terenu 1 MN/U na działki budowlane:

- a) podział terenu wymaga zapewnienia dostępu do drogi publicznej stosownie do obowiązujących przepisów prawnych.

3. Dla obszaru położonego we wsi Chojęcín obejmującego część dz. nr 341, przedstawionego na rysunku zmiany planu stanowiącym załącznik graficzny nr 3 do uchwały, wprowadza się następujące ustalenia:

1) Przeznaczenie terenów:

- a) teren oznaczony symbolem: 1 UMN - teren zabudowy usługowo - mieszkaniowej; przeznaczony dla prowadzenia działalności gospodarczej w zakresie usług handlu i produkcji rzemieślniczej oraz lokalizacji zabudowy mieszkaniowej jednorodzinnej wraz z towarzyszącymi budynkami pomocniczymi, niezbędnymi urządzeniami, sieciami infrastruktury technicznej i obsługą komunikacyjną,
- b) teren oznaczony symbolem: 2 ZI - teren zieleni izolacyjnej; przeznaczony dla wprowadzenia zieleni osłonowej,
- c) teren oznaczony symbolem: 3 RP - teren gruntów rolnych; przeznaczony dla prowadzenia produkcji rolniczej,
- d) teren oznaczony symbolem: 4 RL - teren lasów i gruntów leśnych; przeznaczony dla prowadzenia gospodarki leśnej,
- e) teren oznaczony symbolem: 5 KD - teren komunikacji publicznej; przeznaczony dla lokalizacji drogi gminnej klasy „D” - dojazdowej;

2) Zasady zagospodarowania terenu 1 UMN:

- a) linia rozgraniczająca terenu od strony przebiegających gazociągów - wyznaczona przebiegiem granicy strefy ochronnej od gazociągu wysokiego ciśnienia DN 500, w odległości 50 m od gazociągu,
- b) prowadzenie działalności usługowej lub produkcyjnej wymaga zachowania ustaleń określonych w §6, ust. 2,
- c) obowiązuje zakaz realizacji inwestycji mogących znacząco oddziaływać na środowisko,
- d) obowiązuje nieprzekraczalna linia zabudowy w odległości 4 m od linii rozgraniczającej drogi tj. od linii rozgraniczającej tereny 1 UMN i 5 KD oraz 10 m od granicy lasu,
- e) brak linii zabudowy oznacza, że lokalizacja obiektów jest dowolna z zachowaniem wymogów prawa budowlanego oraz przepisów szczególnych,
- f) pod zabudowę można przeznaczyć maksymalnie 40% powierzchni terenu, co najmniej 30% jej po-

- wierzchni winna stanowić powierzchnia biologicznie czynna,
- g) obsługa komunikacyjna z przylegającej drogi gminnej,
- h) inwestor winien zapewnić niezbędną ilość miejsc postojowych, w tym dla pracowników oraz klientów usług,
- i) z uwagi na wariantowy przebieg planowanej obwodnicy wsi Bralin, lokalizację obiektów należy uzgodnić z zarządcą planowanej drogi;
- 3) Zasady zagospodarowania terenu 2 ZI:
- a) zakazuje się lokalizacji budynków kubaturowych,
- b) wskazane wprowadzenie zieleni wysokiej w gatunkach miejscowych,
- c) zakazuje się sytuowania reklam i obiektów małej architektury,
- d) dopuszcza się lokalizację sieci uzbrojenia technicznego,
- e) obowiązuje, oznaczona na rysunku planu granica strefy ochronnej od gazociągu wysokiego ciśnienia DN 500 w odległości 50 m od gazociągu, w granicach której ustala się:
- zakaz prowadzenia działalności mogącej zagrozić trwałości gazociągu podczas jego eksploatacji,
 - obowiązek uzgodnienia lokalizacji sieci przez zarządcę gazociągów;
- 4) Zasady zagospodarowania terenu 3 RP:
- a) obowiązują, oznaczone na rysunku planu granice stref od gazociągów wysokiego ciśnienia DN 500:
- granica strefy ochronnej kontrolowanej (podstawowej) - w odległości 15 m od gazociągu,
 - granica strefy ochronnej - w odległości 50 m od gazociągu,
- b) strefa ochronna kontrolowana (podstawowa) od gazociągu w/c stanowi obszar, w którym operator sieci uprawniony jest do zapobiegania działalności mogącej mieć negatywny wpływ na trwałość i prawidłową eksploatację gazociągów,
- c) w granicach strefy ochronnej kontrolowanej (podstawowej) ustala się:
- zakaz lokalizacji budynków kubaturowych,
 - zakaz sytuowania reklam i obiektów małej architektury,
 - obowiązek zapewnienia swobodnego dojazdu oraz przemieszczania się wzdłuż gazociągu,
 - zakaz sadzenia drzew i krzewów,
 - zakaz lokalizacji obiektów budowlanych,
- zakaz prowadzenia działalności mogącej zagrozić trwałości gazociągu podczas jego eksploatacji,
- d) w granicach strefy ochronnej (50 m) ustala się:
- zakaz lokalizacji budynków kubaturowych,
 - zakaz prowadzenia działalności mogącej zagrozić trwałości gazociągu podczas jego eksploatacji,
 - możliwość lokalizacji sieci uzbrojenia technicznego za zgodą i na warunkach określonych przez zarządcę gazociągów;
- 5) Zasady zagospodarowania terenu 4 RL:
- a) obowiązuje zakaz lokalizacji wszelkiej zabudowy,
- b) dopuszcza się realizację sieci uzbrojenia technicznego;
- 6) Zasady zagospodarowania terenu 5 KD:
- a) szerokość pasa terenu przeznaczonego na cele komunikacyjne = 4 m, łącznie z istniejącą drogą gminną położoną poza granicą opracowania = 10 m,
- b) w granicach terenu dopuszcza się lokalizację sieci infrastruktury technicznej;
- 7) Warunki kształtowania zabudowy w terenie 1 UMN:
- a) dopuszczalna ilość kondygnacji nadziemnych: w budynku usługowym, produkcyjnym i budynku mieszkalnym 1 kondygnacja + poddasze użytkowe, w budynkach pomocniczych 1 kondygnacja,
- b) dachy należy projektować jako wielospadowe (postulowane dwuspadowe), przy czym w budynku mieszkalnym wysokość kalenicy nie powinna przekroczyć 9,0 m ponad poziom terenu, a nachylenie połaci dachowej winno się mieścić w granicach 35°-45°,
- c) pokrycie dachu w budynku mieszkalnym dachówką ceramiczną lub materiałami nawiązującymi do niej podziałami - nie dopuszcza się krycia eternitem, papą gładką czarną;
- 8) Zasady i warunki podziału terenu 1 UMN na działki budowlane:
- a) w przypadku podziału terenu powierzchnia działki budowlanej nie może być mniejsza niż 1.000 m².
4. Dla obszaru położonego we wsi Chojećin obejmującego dz. nr 602/5, przedstawionego na rysunku zmiany planu stanowiącym załącznik graficzny nr 4 do uchwały, wprowadza się następujące ustalenia:
- 1) Przeznaczenie terenów:
- a) teren oznaczony symbolem: 1 MN - teren zabudowy mieszkaniowej; przeznaczony dla lokalizacji zabudowy mieszkaniowej jednorodzinnej wraz z towarzyszącymi budynkami pomocniczymi, niezbędnymi urządzeniami, sieciami infrastruktury technicznej i obsługą komunikacyjną,

- b) teren oznaczony symbolem: 2 RP - teren gruntów rolnych; przeznaczony dla prowadzenia produkcji rolniczej;
- 2) Zasady zagospodarowania terenu 1 MN:
- a) obowiązuje oznaczona na rysunku planu, strefa ochronna od linii energetycznej średniego napięcia - nieprzekraczalna linia zabudowy dla budynków mieszkalnych w odległości 6 m od linii,
- b) obowiązuje nieprzekraczalna linia zabudowy w odległości 8 m od linii rozgraniczającej drogi,
- c) brak linii zabudowy oznacza, że lokalizacja obiektów jest dowolna z zachowaniem wymogów prawa budowlanego oraz przepisów szczególnych,
- d) zakazuje się sadzenia drzew w odległości mniejszej niż 5 m od linii energetycznej,
- e) dopuszcza się skablowanie i przełożenie istniejących linii energetycznych,
- f) pod zabudowę można przeznaczyć maksymalnie 35% powierzchni terenu, co najmniej 30% jej powierzchni winna stanowić powierzchnia biologicznie czynna,
- g) obsługa komunikacyjna z przylegającej drogi gminnej,
- h) niezbędne miejsca postojowe obsługujące zabudowę w granicach terenu;
- 3) Zasady zagospodarowania terenu 2 RP:
- a) obowiązują, oznaczone na rysunku planu granice stref od gazociągów wysokiego ciśnienia DN 500:
- granica strefy ochronnej kontrolowanej (podstawowej) - w odległości 15 m od gazociągu,
 - granica strefy ochronnej - w odległości 50 m od gazociągu,
- b) strefa ochronna kontrolowana (podstawowa) od gazociągu w/c stanowi obszar, w którym operator sieci uprawniony jest do zapobiegania działalności mogącej mieć negatywny wpływ na trwałość i prawidłową eksploatację gazociągów,
- c) w granicach strefy ochronnej kontrolowanej (podstawowej) ustala się:
- zakaz lokalizacji budynków kubaturowych,
 - zakaz sytuowania reklam i obiektów małej architektury,
 - obowiązek zapewnienia swobodnego dojazdu oraz przemieszczania się wzdłuż gazociągu,
 - zakaz sadzenia drzew i krzewów,
 - zakaz lokalizacji obiektów budowlanych,
 - zakaz prowadzenia działalności mogącej zagrozić trwałości gazociągu podczas jego eksploatacji,
- d) w granicach strefy ochronnej (50 m) ustala się:
- zakaz lokalizacji budynków kubaturowych,
 - zakaz prowadzenia działalności mogącej zagrozić trwałości gazociągu podczas jego eksploatacji,
 - możliwość lokalizacji sieci uzbrojenia technicznego za zgodą i na warunkach określonych przez zarządcę gazociągów;
- 4) Warunki kształtowania zabudowy w terenie 1 MN:
- a) dopuszczalna ilość kondygnacji: w budynku mieszkalnym 1 kondygnacja + poddasze użytkowe, w budynkach pomocniczych 1 kondygnacja,
- b) dachy należy projektować jako wielospadowe (postulowane dwuspadowe), przy czym w budynku mieszkalnym wysokość kalenicy nie powinna przekroczyć 9,0 m ponad poziom terenu, a nachylenie połaci dachowej winno się mieścić w granicach 35°-45°,
- c) pokrycie dachu w budynku mieszkalnym dachówką ceramiczną lub materiałami nawiązującymi do niej podziałami - nie dopuszcza się krycia eternitem, papą gładką czarną;
- 5) Zasady i warunki podziału terenu 1 MN na działki budowlane:
- a) przy podziale terenu na działki budowlane obowiązują następujące ustalenia:
- powierzchnia działki budowlanej nie może być mniejsza niż 1.200 m²,
 - linie podziału terenów na działki winny być prostopadłe lub zbliżone do prostopadłych do istniejącej drogi gminnej,
 - obowiązuje zapewnienie dostępu do drogi publicznej stosownie do obowiązujących przepisów prawnych.
5. Dla obszaru położonego we wsi Chojeńcin obejmującego dz. nr 635/3, przedstawionego na rysunku zmiany planu stanowiącym załącznik graficzny nr 5 do uchwały, wprowadza się następujące ustalenia:
- 1) Przeznaczenie terenów:
- a) teren oznaczony symbolem: 1 UMN - teren zabudowy usługowo - mieszkaniowej; przeznaczony dla prowadzenia działalności gospodarczej w zakresie usług handlu i produkcji rzemieślniczej oraz lokalizacji zabudowy mieszkaniowej jednorodzinnej wraz z towarzyszącymi budynkami pomocniczymi, niezbędnymi urządzeniami, sieciami infrastruktury technicznej i obsługą komunikacyjną,
- b) teren oznaczony symbolem: 2 KGP - teren komunikacji publicznej; przeznaczony dla lokalizacji drogi krajowej klasy „GP” - głównej ruchu przyspieszonego;

2) Zasady zagospodarowania terenu 1 UMN:

- a) prowadzenie działalności usługowej lub produkcyjnej wymaga zachowania ustaleń określonych w §6, ust. 2,
- b) obowiązuje zakaz realizacji inwestycji mogących znacząco oddziaływać na środowisko,
- c) od strony istniejącej drogi gminnej obowiązuje nieprzekraczalna linia zabudowy w odległości 6 m od granicy terenu,
- d) od strony terenu 2 KGP obowiązuje, oznaczona na rysunku planu, granica strefy uciążliwości od drogi krajowej w odległości:
 - 30 m od osi jezdni - stanowiąca nieprzekraczalną granicę lokalizacji budynków nie przeznaczonych na pobyt ludzi,
 - 55 m od osi jezdni - stanowiąca nieprzekraczalną granicę lokalizacji budynków jednokondygnacyjnych przeznaczonych na stały pobyt ludzi,
 - 75 m od osi jezdni - stanowiąca nieprzekraczalną granicę lokalizacji budynków dwukondygnacyjnych przeznaczonych na stały pobyt ludzi,
- e) brak linii zabudowy oznacza, że lokalizacja obiektów jest dowolna z zachowaniem wymogów prawa budowlanego oraz przepisów szczególnych,
- f) pod zabudowę można przeznaczyć maksymalnie 30% powierzchni działki, co najmniej 40% jej powierzchni winna stanowić powierzchnia biologicznie czynna,
- g) obsługa komunikacyjna z przylegającej drogi gminnej, wyklucza się możliwość bezpośredniego włączenia do drogi krajowej,
- h) niezbędne miejsca postojowe obsługujące zabudowę w granicach terenu,
- i) inwestor winien zapewnić niezbędną ilość miejsc postojowych, w tym dla pracowników oraz klientów usług;

3) Zasady zagospodarowania terenu 2 KGP:

- a) linia rozgraniczająca tereny 2 KGP i 1 UMN w odległości 15 m od osi jezdni istniejącej drogi krajowej,
- b) w granicach terenu nie dopuszcza się lokalizacji nowych sieci infrastruktury technicznej;

4) Warunki kształtowania zabudowy w terenie 1 UMN:

- a) dopuszczalna ilość kondygnacji: w budynku usługowym, produkcyjnym i budynku mieszkalnym 1 kondygnacja + poddasze użytkowe, w budynkach towarzyszących 1 kondygnacja,
- b) dachy należy projektować jako wielospadowe (postulowane dwuspadowe), przy czym w budynku

mieszkalnym wysokość kalenicy nie powinna przekroczyć 9,0 m ponad poziom terenu, a nachylenie połaci dachowej winno się mieścić w granicach 35°-45°,

- c) pokrycie dachu w budynku mieszkalnym dachówką ceramiczną lub materiałami nawiązującymi do niej podziałami - nie dopuszcza się krycia eternitem, papą gładką czarną;

5) Zasady i warunki podziału terenu na działki budowlane:

- a) w przypadku podziału terenu na działki, linie podziału winny być równoległe do osi drogi krajowej lub gminnej, a dostępność komunikacyjna, stosownie do obowiązujących przepisów prawnych, winna być zapewniona z drogi gminnej.

6. Dla obszaru położonego we wsi Chojećcin obejmującego dz. nr 662 przedstawionego na rysunku planu stanowiącym załącznik graficzny nr 6 do uchwały, wprowadza się następujące ustalenia:

1) Przeznaczenie terenów:

a) teren oznaczony symbolem 1 PE/RP:

- na etapie eksploatacji złoża: teren powierzchniowej eksploatacji kruszyw - przeznaczony dla prowadzenia działalności gospodarczej związanej z wydobywaniem kruszyw,
- po eksploatacji złoża i rekultywacji terenu: teren gruntów rolnych - przeznaczony dla prowadzenia produkcji rolniczej,

b) teren oznaczony symbolem: 2 RP - teren gruntów rolnych; przeznaczony dla prowadzenia produkcji rolniczej,

c) teren oznaczony symbolem: 3 KD - teren komunikacji publicznej; przeznaczony dla lokalizacji drogi gminnej klasy „D” - dojazdowej,

d) teren oznaczony symbolem: 4 KW/RP:

- na etapie eksploatacji złoża: teren komunikacji wewnętrznej - przeznaczony dla lokalizacji drogi wewnętrznej prowadzącej do terenu powierzchniowej eksploatacji kruszywa,
- po eksploatacji złoża i rekultywacji terenu - teren gruntów rolnych - przeznaczony dla prowadzenia produkcji rolniczej;

2) Zasady zagospodarowania terenu 1 PE/RP:

- a) prowadzenie działalności wymaga zachowania ustaleń określonych w §6,
- b) eksploatacja kruszywa na zasadach określonych w koncesji,
- c) prowadzenie eksploatacji kruszywa wymaga zachowania bezpiecznej odległości od granicy istniejących pól uprawnych,
- d) wywóz kruszywa ze złoża drogą wewnętrzną 4 KW/RL, a następnie istniejącą drogą gminną,

- e) dopuszcza się tymczasowe składowanie urobku i nadkładu,
 - f) dopuszcza się lokalizację urządzeń i sieci infrastruktury technicznej oraz urządzeń związanych z wydobyciem kruszywa,
 - g) dopuszcza się lokalizację wydzielonych miejsc postojowych, parkingów oraz placów manewrowych,
 - h) eksploatacja nie może wpłynąć negatywnie na funkcjonowanie przyległych gruntów rolnych,
 - i) ustala się obowiązek rekultywacji terenu po wyeksploatowaniu złoża;
- 3) Zasady zagospodarowania terenu 2 RP:
- a) zakazuje się lokalizacji zabudowy,
 - b) zakazuje się sytuowania reklam i obiektów małej architektury,
 - c) dopuszcza się lokalizację sieci uzbrojenia technicznego,
 - d) wyklucza się jakiegokolwiek działania eksploatacyjnego i związane z tym przekształcenia nawierzchni terenu;
- 4) Zasady zagospodarowania terenu 3 KD:
- a) szerokość pasa terenu przeznaczonego na cele komunikacyjne = 4 m, łącznie z istniejącą drogą gminną położoną poza granicą opracowania = 10 m,
 - b) w granicach terenu dopuszcza się lokalizację sieci infrastruktury technicznej;
- 5) Zasady zagospodarowania terenu 4 KW/RP:
- a) szerokość pasa terenu przeznaczonego na cele komunikacyjne = 8 m,
 - b) w granicach terenu dopuszcza się lokalizację sieci infrastruktury technicznej,
 - c) po zakończeniu eksploatacji złoża ustala się obowiązek rekultywacji terenu.

ROZDZIAŁ III

Zasady obsługi w zakresie infrastruktury technicznej

§5. 1. Wszelkie nowe sieci uzbrojenia technicznego powinny przebiegać w granicach terenów komunikacji publicznej z wyjątkiem drogi krajowej. Za zgodą właścicieli działek dopuszcza się lokalizację sieci uzbrojenia w terenach prywatnych.

2. Zaopatrzenie w wodę z wodociągu zbiorowego.

3. Unieszkodliwianie ścieków z terenów - poprzez obowiązkowe podłączenie do kanalizacji, w terenach nie objętych zbiorczym systemem kanalizacji, do czasu jej realizacji dopuszcza się stosowanie szczelnych zbiorników bezodpływowych z wywozem ścieków przez koncesjonowanych przez gminę przewoźników do komunalnej oczyszczalni ścieków.

4. Dla terenu powierzchniowej eksploatacji kruszywa, obejmującego działkę nr 662 we wsi Chojećcin - odbiór oraz unieszkodliwienie ścieków socjalno - bytowych poprzez zastosowanie przenośnych kabin sanitarnych.

5. Odprowadzanie i oczyszczanie ścieków deszczowych w sposób zorganizowany nie powodujący zakłóceń stosunków wodnych na gruntach przyległych.

6. Zaopatrzenie w energię elektryczną z istniejącej sieci na warunkach określonych przez zarządcę sieci.

7. Dla obszaru obejmującego działkę nr 662 we wsi Chojećcin, z uwagi na prowadzenie działalności polegającej na wydobywaniu kruszywa przy zastosowaniu maszyn spalinywych w porach zapewniających światło dzienne, nie przewiduje się uzbrojenia technicznego w zakresie zaopatrzenia w energię elektryczną.

8. Ogrzewanie z zastosowaniem paliw niskoemisyjnych, ze wskazaniem na zastosowanie paliw uznanych za ekologiczne.

9. Wyposażenie w system telekomunikacyjny prowadzonym kablem ziemnym.

10. Unieszkodliwianie odpadów poprzez zorganizowany odbiór i wywóz poza obszar gminy, obowiązuje wydzielanie odpadów niebezpiecznych ze strumienia odpadów komunalnych celem ich wykorzystania lub utylizacji.

11. Unieszkodliwienie stałych i ciekłych odpadów poprodukcyjnych powstających w wyniku prowadzonej działalności związanej z wydobywaniem kruszyw na działce nr 662 we wsi Chojećcin, poprzez gromadzenie w przystosowanych pojemnikach i wywóz przez wyspecjalizowane służby.

ROZDZIAŁ IV

Zasady ochrony środowiska

§6. Szczególne warunki zagospodarowania terenów wynikające z potrzeb ochrony środowiska przyrodniczego oraz ochrony gruntów rolnych i leśnych

1. Obowiązuje zakaz odprowadzania nieoczyszczonych ścieków do gleby i wód powierzchniowych.

2. Wyklucza się usługi i produkcję, w wyniku których wytwarzane byłyby ścieki wymagające specyficznych technologii oczyszczania, bądź emisja technologicznych zanieczyszczeń powietrza, a uciążliwość pochodząca od obiektów usługowych nie może wykraczać poza granice działki.

3. Tereny, na których może dojść do zanieczyszczenia substancjami chemicznymi lub ropopochodnymi winny być utwardzone i skanalizowane, a ścieki deszczowe zanieczyszczone tymi substancjami zneutralizowane i oczyszczone przed wprowadzeniem do odbiornika.

4. Na terenie powierzchniowej eksploatacji kruszywa, ze względu na konieczność ochrony wód podziemnych przed zanieczyszczeniem m.in. związkami ropopochodnymi, obowiązują następujące ustalenia:

- 1) W procesie technologicznym należy stosować zabezpieczenia przed przedostaniem się substancji ropopochodnych do gruntu podczas ich transportu, magazynowania i tankowania maszyn;
 - 2) Eksploatacja powinna odbywać się powyżej poziomu, dla którego miąższość warstwy gruntu nad zwierciadłem wód podziemnych stanowić będzie właściwe zabezpieczenie tych wód przed zanieczyszczeniem.
5. Wyklucza się stałe składowanie w terenach eksploatacji kruszyw wszelkich odpadów i paliw płynnych z wyjątkiem urobku i nadkładu.
6. W przypadku realizacji inwestycji na gruntach zdrenowanych wprowadza się obowiązek przebudowy systemu drenarskiego (po stosownych uzgodnieniach z właściwym organem ds. melioracji).

§7. Szczególne warunki zagospodarowania terenów wynikające z potrzeb ochrony środowiska kulturowego.

Z uwagi na występowanie w rejonie obszaru objętego planem stanowisk archeologicznych oraz związanej z tym ewentualnej możliwości dokonania w czasie robót ziemnych odkrycia obiektów nieruchomych lub ruchomych zabytków archeologicznych należy przestrzegać następujących zasad:

- 1) Wszelkie prace ziemne wymagają uzyskania zezwolenia w Delegaturze Służby Ochrony Zabytków w Kaliszu.
- 2) W przypadku wystąpienia zabytków i obiektów archeologicznych należy podjąć ratownicze badania wykopaliskowe.
- 3) Wszelkie odkryte w trakcie prac ziemnych przedmioty zabytkowe, obiekty nieruchome oraz nawarstwienia kulturowe podlegają ochronie prawnej w myśl przepisów ustawy o ochronie dóbr kultury.

ROZDZIAŁ V

Przepisy końcowe

§8. Dla terenów określonych w §4 uchwały, ustala się stawkę procentową określoną w art. 36 ust. 3 ustawy z dnia 7 lipca 1994 r. o zagospodarowaniu przestrzennym (t. j. Dz.U. z 1999 r. Nr 15, poz. 139 ze zm.) w wysokości:

- a) dla terenów UMN, MN i PE/RP = 10%,
- b) dla terenów MN/U = 1%,
- c) dla pozostałych terenów = 0,1%.

§9. Niniejszą uchwałą dokonuje się zmiany przeznaczenia gruntów rolnych na cele nierolnicze określone w uchwale zgodnie z załącznikami graficznymi do niniejszej uchwały:

- 1) nr 1 wieś Nosale - dz. nr 44 - rola kl. IVa (0,62 ha) i rola kl. IVb (0,16 ha) o łącznej powierzchni 0,78 ha;
- 2) nr 2 wieś Nosale - dz. nr 12 i 13 - rola kl. IVa (0,10 ha) i B-IVa (0,05 ha), łąka klasy V (0,04 ha) oraz nieużytki (0,03 ha) o łącznej powierzchni 0,22 ha;
- 3) nr 3 wieś Chojęcin - część dz. nr 341 - rola kl. VI o powierzchni 0,488 ha;
- 4) nr 4 wieś Chojęcin - część dz. nr 602/5 - rola kl. V (0,91 ha) i rola kl. VI (0,84 ha) o łącznej powierzchni ok. 1,75 ha;
- 5) nr 5 wieś Chojęcin - dz. nr 635/3 - rola kl. IVb (0,1906 ha) i rola kl. V (0,3068 ha) o łącznej powierzchni 0,4974 ha,
- 6) nr 6 wieś Chojęcin - część dz. nr 662 - rola kl. IVb (0,707 ha), rola kl. V (2,81 ha), nieużytki (0,03 ha) o łącznej powierzchni 3,547 ha.

§10. Ustalenia niniejszej zmiany planu dotyczące przeznaczenia i zagospodarowania terenów są zgodne z zasadami określonymi w „Studium uwarunkowań i kierunków zagospodarowania przestrzennego Gminy Bralin”, uchwalonym Uchwałą Rady Gminy Bralin Nr XIII/83/99 z dnia 29.12.1999 r.

§11. Ustalenia miejscowego planu zagospodarowania przestrzennego Gminy Bralin wprowadzonego Uchwałą Nr XIX/52/81 Gminnej Rady Narodowej w Bralinie z dnia 14.05.1981 r. (Dz.U. Woj. Rady Narodowej w Kaliszu Nr 33, poz. 22 z 31.10.81 r.), Uchwałą Nr 36/89 Gminnej Rady Narodowej w Bralinie z dnia 11.12.1989 r. (Dz.U. Woj. Kaliskiego Nr 36, poz. 446), Uchwałą Nr IV/18/94 Rady Gminy w Bralinie z dnia 05.10.1994 r. (Dz.U. Woj. Kaliskiego Nr 17, poz. 125 z 21.10.1994 r.), Uchwałą Nr XVII/98/96 Rady Gminy w Bralinie z dnia 14.03.1996 r. (Dz.U. Woj. Kaliskiego Nr 39, poz. 101 z 31.10.1996 r.) w obszarze objętym niniejszymi zmianami planu tracą swą ważność.

§12. Wykonanie uchwały powierza się Wójtowi Gminy Bralin.

§13. Uchwała wchodzi w życie po upływie 14 dni od dnia jej ogłoszenia w Dzienniku Urzędowym Województwa Wielkopolskiego.

Przewodniczący
Rady Gminy
(-) Andrzej Kozica

**ZMIANA MIEJSCOWEGO PLANU
ZAGOSPODAROWANIA PRZESTRZENNEGO
GMINY BRALIN OBEJMUJĄCA OBSZAR POŁOŻONY
WE WSI NOSALE - DZ. NR 44**

- RYSUNEK ZMIANY PLANU -

SKALA 1:2000

0 m 20 m 100 m

MAPA SYTUACYJNO - WYSOKOŚCIOWA

woj. : wielkopolski
Powiat : leszczyński
Gmina : Bralin
Dzieln. : Nosale
A.m. 1 dz. nr 44
KW 43882
Mł. Gmina Bralin - gminny urząd nieruchomości

akt. nr. 58/0002
PODST. 5/02/0003
OSR. 02.05-10002
t. 454 834 894

PROJEKTANT
ARCH. WILK
ul. Wolności 10
61-200 Bralin

PROJEKTANT
ARCH. WILK
ul. Wolności 10
61-200 Bralin

PROJEKTANT
ARCH. WILK
ul. Wolności 10
61-200 Bralin

PROJEKTANT
ARCH. WILK
ul. Wolności 10
61-200 Bralin

PROJEKTANT
ARCH. WILK
ul. Wolności 10
61-200 Bralin

PROJEKTANT
ARCH. WILK
ul. Wolności 10
61-200 Bralin

MGR INŻ. ANDRZEJ HELDAK
URBANISTA
CZŁONEK IZBY SAMORZĄDU
ZAWODOWEGO URBANISTÓW
nr 2/202








PRZEWODNICZĄCY RADY



Andrzej Kozica

**ZAŁĄCZNIK GRAFICZNY NR 1
DO UCHWAŁY NR XVI/60/03
RADY GMINY BRALIN
Z DNIA 29.12.2003r.**

LEGENDA:

-  **GRANICE OBSZARU OBJĘTEGO ZMIANĄ PLANU**
-  **LINIE ROZGRANICZAJĄCE TERENY O RÓŻNYCH FUNKCJACH ORAZ LINIE ROZGRANICZAJĄCE TERENY KOMUNIKACJI**
-  **NIEPRZEKRACZALNA LINIA ZABUDOWY**
-  **1 MN/U TEREN ZABUDOWY MIESZKANIOWO - USŁUGOWEJ**
-  **2 KL TEREN KOMUNIKACJI PUBLICZNEJ - DROGA POWIATOWA KLASY "L" - LOKALNA**

INNE OZNACZENIA, NIE STANOWIĄCE USTALEŃ ZMIANY PLANU

-  **TEREN KOMUNIKACJI PUBLICZNEJ - POZA GRANICĄ OPRACOWANIA**
-  **OŚ JEZDNI ISTNIEJĄCEJ DROGI POWIATOWEJ - POZA GRANICĄ OPRACOWANIA**

ZMIANA MIEJSCOWEGO PLANU ZAGOSPODAROWANIA PRZESTRZENNEGO GMINY BRALIN OBEJMUJĄCA OBSZAR POŁOŻONY WE WSI NOSALE - DZ. NR: 12 i 13

- RYSUNEK ZMIANY PLANU -

SKALA 1:2 000

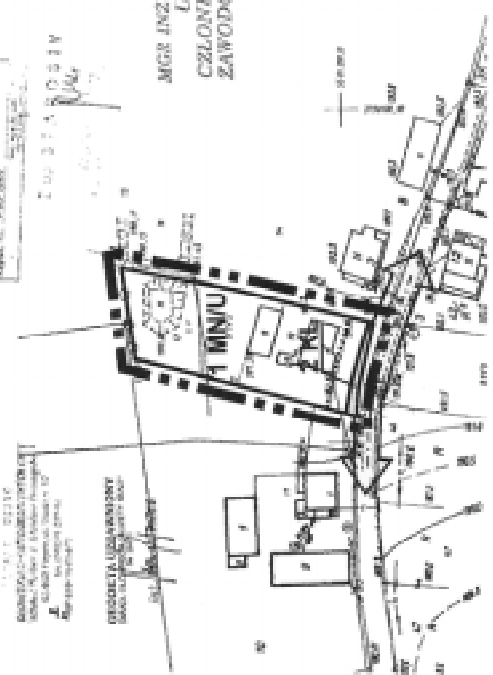


ZALĄCZNIK GRAFICZNY NR 2
DO UCHWAŁY NR XVII/60/03
RADY GMINY BRALIN
Z DNIA 29.12.2003r.

MAPA SYTUACYJNO - WYSOKOŚCIOWA

nr i adres: 500000
Poczta: 61-500
Kod pocztowy: 61-500
Miejscowość: Bralin
Kraj: Polska
Telefon: 0144 134 194

Wzrost: 170 cm
Ciężar ciała: 70 kg
Ciężar ciała: 70 kg
Ciężar ciała: 70 kg



LEGENDA:

- GRANICE OBSZARU OBJĘTEGO ZMIANĄ PLANU
- LINIE ROZGRANICZAJĄCE TERENY O RÓŻNYCH FUNKCJACH ORAZ LINIE ROZGRANICZAJĄCE TERENY KOMUNIKACJI
- NIEPRZEKRACZALNA LINIA ZABUDOWY
- TEREN ZABUDOWY MIESZKANIOWO - USŁUGOWEJ
- TEREN KOMUNIKACJI PUBLICZNEJ - DROGA POWIATOWA KLASY "L" - LOKALNA
- INNE OZNACZENIA, NIE STANOWIĄCE USTALEŃ ZMIANY PLANU
- TEREN KOMUNIKACJI PUBLICZNEJ - POZA GRANICĄ OPRACOWANIA
- OŚ JEZDNI ISTNIEJĄCEJ DROGI POWIATOWEJ - POZA GRANICĄ OPRACOWANIA

MGR INŻ. ANDRZEJ HIELEDA
URZĄDNIK
CZŁONEK ZBY SAMORZĄDU
ZAWODOWEGO URZĄDNIKÓW
Nr 2-302

**ZMIANA MIEJSCOWEGO PLANU ZAGOSPODAROWANIA PRZESTRZENNEGO
GMINY BRALIN OBEJMUJĄCA OBSZAR POŁOŻONY
WE WSI CHOJĘCIN - CZĘŚĆ DZ. NR 341**

- RYSUNEK ZMIANY PLANU -

ZALĄCZNIK GRAFICZNY NR 3
DO UCHWAŁY NR XVII/60/03
RADY GMINY BRALIN
Z DNIA 29.12.2003r.



PRZEWODNICĄCY RADY

Andrzej Kozłica

MAPA SYTUACYJNO - WYKOROSCIOWA

Ind. i. urzędowa
Gmina: Bralin
Dz. nr: Chojęciny
Lp. 2. Dz. nr 341
Data: 2000 r.
KW 10/07

Miasto: 64-700-000 Między
Miejscowość: 64-700-000 Agnieszka

Id. nr: 1000000-10000-10000

4 424 034 032

ZADZIAŁ PRAC
PROJEKTOWO - ARCHITECTURALNY
ARCHITECTURA I WIZUALIZACJA
ul. Włocławska 10
64-700-000 Między

CECHOWA LUBUSKA
ul. Włocławska 10
64-700-000 Między

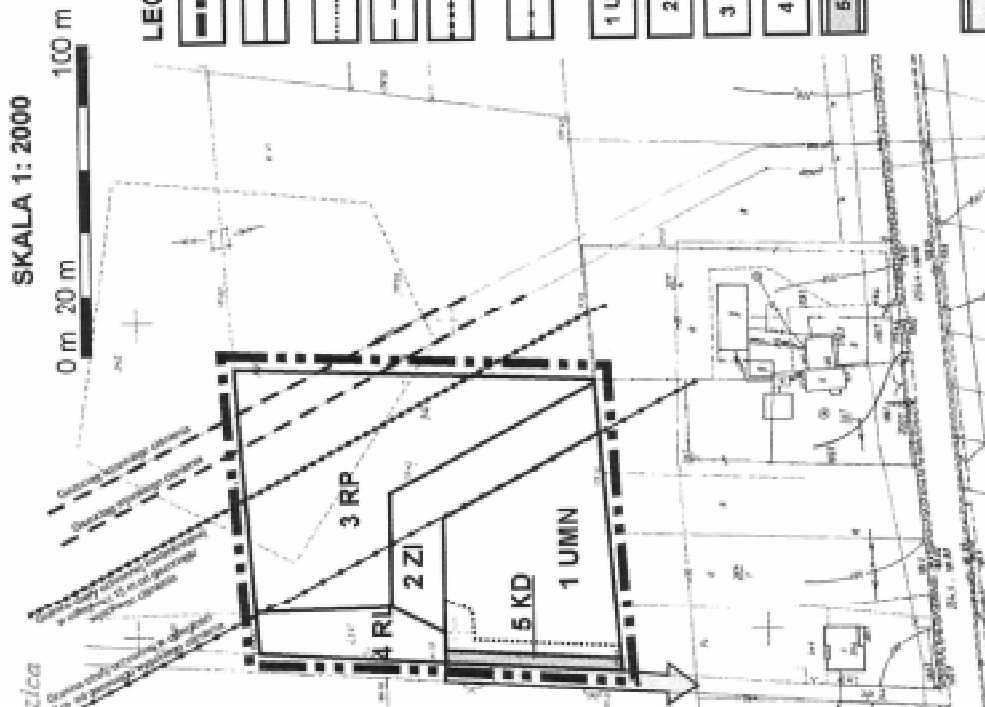
MGR INŻ. ANDRZEJ HELDAA
URBANISTA
CZŁONEK IZBY SAMORZĄDU
ZARZĄDOWEGO URBANISTÓW

Dr Andrzej Heldaa
















1 00 51 4 10 51 4

Generalny Projektant



LEGENDA:

-  GRANICE OBSZARU OBJĘTEGO ZMIANĄ PLANU
-  LINIE ROZGRANICZAJĄCE TERENY O RÓŻNYCH FUNKCJACH ORAZ LINIE ROZGRANICZAJĄCE TERENY KOMUNIKACJI
-  NIEPRZEKRACZALNA LINIA ZABUDOWY
-  GAZOCIĄG WYSOKIEGO CIŚNIENIA DN 500
-  GRANICA STREFY OCHRONNEJ - KONTROLOWANE (PODSTAWOWEJ) OD GAZOCIĄGU WYSOKIEGO CIŚNIENIA DN 500, W ODLEGŁOŚCI 15 m OD GAZOCIĄGU
-  GRANICA STREFY OCHRONNEJ OD GAZOCIĄGU WYSOKIEGO CIŚNIENIA DN 500 W ODLEGŁOŚCI 50 m OD GAZOCIĄGU
-  TEREN ZABUDOWY USŁUGOWO - MIESZKANIOWEJ
-  TEREN ZIELENI IZOLACYJNEJ
-  TEREN GRUNTÓW ROLNYCH
-  TEREN LASÓW I GRUNTÓW LEŚNYCH
-  TEREN KOMUNIKACJI PUBLICZNEJ - DROGA GMINNA KLASY "D" - DOJAZDOWA
-  INNE OZNACZENIA, NIE STANOWIĄCE USTALEŃ ZMIANY PLANU
-  TEREN KOMUNIKACJI PUBLICZNEJ - POZA GRANICĄ OPRACOWANIA

**ZMIANA MIEJSCOWEGO PLANU ZAGOSPODAROWANIA PRZESTRZENNEGO
GMINY BRALIN OBEJMUJĄCA CBSZAR POŁOŻONY
WE WSI CHOJĘCIN - DZ. NR 602/5**



- RYSUNEK ZMIANY PLANU -
SKALA 1:2000

PRZEWOZNIČY RADY

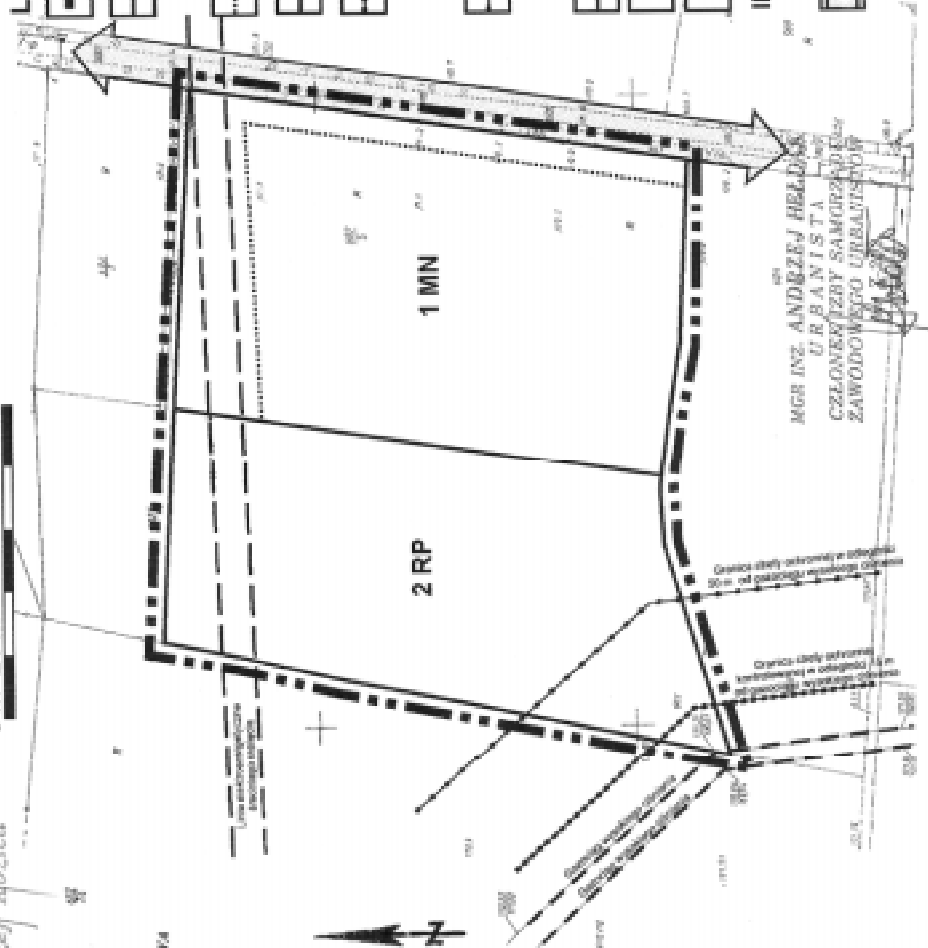
Andrzej Kłocica

ZALĄCZNIK GRAFICZNY NR 4
DO UCHWAŁY NR XVII/60/03
RADY GMINY BRALIN
Z DNIA 29.12.2003r.

LEGENDA:

- GRANICE OBSZARU OBJĘTEGO ZMIANĄ PLANU
- LINE ROZGRANICZAJĄCE TERENY O RÓŻNYCH FUNKCJACH ORAZ LINE ROZGRANICZAJĄCE TERENY KOMUNIKACJI
- NIEPRZEKRACZALNA LINIA ZABUDOWY
- GAZOCIĄG WYSOKIEGO CIŚNIENIA DN 500
- GRANICA STREFY OCHRONNEJ - KONTROLOWANEJ (PODSTAWOWEJ) OD GAZOCIĄGU WYSOKIEGO CIŚNIENIA DN 500, W ODLEGŁOŚCI 15 m OD GAZOCIĄGU
- GRANICA STREFY OCHRONNEJ OD GAZOCIĄGU WYSOKIEGO CIŚNIENIA DN 500 W ODLEGŁOŚCI 50 m OD GAZOCIĄGU
- LINIA ELEKTROENERGETYCZNA ŚREDNIEGO NAPIĘCIA
- TEREN ZABUDOWY MIESZKANIOWEJ
- TEREN GRUNTÓW ROLNYCH
- INNE OZNACZENIA, NIE STANOWIĄCE USTALEN ZMIANY PLANU
- TEREN KOMUNIKACJI PUBLICZNEJ - DROGA GMINNA KL D - DOJAZDOWA POZA GRANICĄ OPRACOWANIA

0 m 20 m 100 m



464/4
SPRUCHYNG - RTROGROGRO/4

PROJEKTOWAŁ
PROJEKTOWAŁ
PROJEKTOWAŁ
PROJEKTOWAŁ
PROJEKTOWAŁ
PROJEKTOWAŁ
PROJEKTOWAŁ

Wzrost do celów urbanistycznych

STARYSTWO FORTALITY
w GMINIE
BRALIN
ul. ŚW. JANA 10
41-500 BRALIN
Tel. (71) 365 01 00
Fax (71) 365 01 01
NIP 780-010-001
REGON 141923
KRS 0000342813
Sąd Rejonowy dla M. St. Bralin
KRS 0000342813

STARYSTWO
Mistrzowie
Ciepła, przytulna
Ciepła, przytulna

Granicz strefy ochronnej w odległości 15 m od gazociągu wysokiego ciśnienia
Granicz strefy ochronnej w odległości 50 m od gazociągu wysokiego ciśnienia













MGR INŻ. ANDRZEJ KŁOCICA
URBANISTA
CZŁONEK ZRZBY SAMORZĄDU
ZAWODOWEGO URBANISTÓW

**ZMIANA MIEJSCOWEGO PLANU ZAGOSPODAROWANIA PRZESTRZENNEGO
GMINY BRALIN OBEJMUJĄCA OBSZAR POŁOŻONY
WE WSI CHOJĘCIN - DZ. NR 635/3**

ZALĄCZNIK GRAFICZNY NR 5
DO UCHWAŁY NR XVI/60/03
RADY GMINY BRALIN
Z DNIA 29.12.2003r.



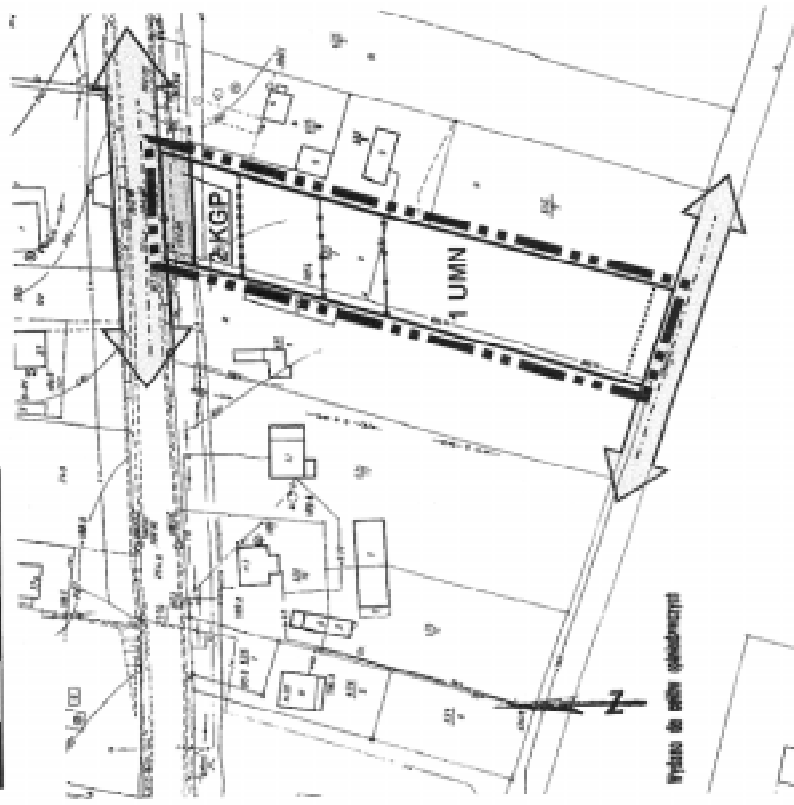
LEGENDA:

-  GRANICE OBSZARU OBJĘTEGO ZMIANĄ PLANU
-  LINIE ROZGRANICZAJĄCE TERENY O RÓŻNYCH FUNKCJACH ORAZ LINIE ROZGRANICZAJĄCE TERENY KOMUNIKACJI
-  NIEPRZEKRACZALNA LINIA ZABUDOWY
-  GRANICA STREFY UCIAŻLIWOŚCI OD DRÓGI KRAJOWEJ - W ODLEGŁOŚCI 30 m - NIEPRZEKRACZALNA GRANICA LOKALIZACJI BUDYNKÓW NIE PRZEZNACZONYCH NA POBYT LUDZI
-  GRANICA STREFY UCIAŻLIWOŚCI OD DRÓGI KRAJOWEJ - W ODLEGŁOŚCI 55 m - NIEPRZEKRACZALNA GRANICA LOKALIZACJI BUDYNKÓW JEDNOKONDYGNACYJNYCH, PRZEZNACZONYCH NA STAŁY POBYT LUDZI
-  GRANICA STREFY UCIAŻLIWOŚCI OD DRÓGI KRAJOWEJ - W ODLEGŁOŚCI 75 m - NIEPRZEKRACZALNA GRANICA LOKALIZACJI BUDYNKÓW DWUKONDYGNACYJNYCH, PRZEZNACZONYCH NA STAŁY POBYT LUDZI
-  TEREN ZABUDOWY
-  USŁUGOWO - MIESZKANOWEJ
-  TEREN KOMUNIKACJI PUBLICZNEJ - DRÓGA KRAJOWA KLASY "GP" - GŁÓWNA RUCHU PRZYSPIESZONEGO
-  INNE OZNACZENIA, NIE STANOWIĄCE USTALEŃ ZMIANY PLANU
-  TEREN KOMUNIKACJI PUBLICZNEJ - POZA GRANICĄ OPRACOWANIA
-  OŚ JEZDNI ISTNIEJĄCEJ DRÓGI KRAJOWEJ ORAZ OŚ ISTNIEJĄCEJ DRÓGI GMINNEJ - POZA GRANICĄ OPRACOWANIA

- RYSUNEK ZMIANY PLANU -

SKALA 1:2000

0 m 20 m 100 m



PRZEWODNICZĄCY
Andrzej Kosiński

MŁDPA
SITULACTWO - PRZEMOŚCOWA

WIOSA PRZEMOŚCOWA
POBUDOWA
KONSTRUKCJA
DŁG. 100 M
SZEROKOŚĆ 10 M
WYKONANIE PRZEZ
FIRMĘ PROJEKTOWĄ MŁDPA

STANOWISKO POWIATOWE
W KRAJOWIE
KRAJOWA KLASA "GP"
DŁG. 100 M
SZEROKOŚĆ 10 M
WYKONANIE PRZEZ
FIRMĘ PROJEKTOWĄ MŁDPA

STANOWISKO POWIATOWE
W KRAJOWIE
KRAJOWA KLASA "GP"
DŁG. 100 M
SZEROKOŚĆ 10 M
WYKONANIE PRZEZ
FIRMĘ PROJEKTOWĄ MŁDPA

2 LP. STARSOSTA
Mieszko Kosiński
Starosta Powiatu
Krajobrazowego











MGR INŻ. ANDRZEJ HELDAK
URBANIŚTA
CZŁONEK IZBY SAMORZĄDU
ZAWODOWEGO URBANISTÓW
nr 14/2002

Wzrost do pełni (opisane)

**ZMIANA MIEJSCOWEGO PLANU
ZAGOSPODAROWANIA PRZESTRZENNEGO
GMINY BRALIN OBEJMUJĄCA OBSZAR POŁOŻONY
WE WSI CHOJĘCIN - DZ. NR 662
- RYSUNEK ZMIANY PLANU -**

SKALA 1:2000
0 m 20 m 100 m

LEGENDA:

-  GRANICE OBSZARU OBJĘTEGO ZMIANĄ PLANU
-  LINIE ROZGRANICZAJĄCE TERENY O RÓŻNYCH FUNKCJACH ORAZ LINIE ROZGRANICZAJĄCE TERENY KOMUNIKACJI
-  1 PE/RP
-  2 RP
-  3 KD
-  4 KW/RP
-  TEREN KOMUNIKACJI PUBLICZNEJ - DROGA GMINNA KLASY "D" - DOJAZDOWA
-  TEREN KOMUNIKACJI WEWNĘTRZNEJ - DROGA WEWNĘTRZNA, DOCELOWO TEREN GRUNTÓW ROLNYCH
-  INNE OZNACZENIA, NIE STANOWIĄCE USTALEŃ ZMIANY PLANU
-  TEREN KOMUNIKACJI PUBLICZNEJ - POZA GRANICĄ OPRACOWANIA

MAPA STRUKTURALNO-FUNKCYJONALNA
wskazującą:
1) granice obszaru objętego zmianą planu
2) granice działek
3) granice terenów o różnych funkcjach
4) granice terenów komunikacji publicznej
5) granice terenów komunikacji wewnętrznej
6) granice terenów rolnych
7) granice terenów publicznych - poza granicą opracowania
8) granice terenów komunikacji publicznej - droga gminna klasy "D" - dojazdowa
9) granice terenów komunikacji publicznej - droga wewnętrzna, docelowo teren gruntów rolnych
10) granice terenów publicznych - inne oznaczenia, nie stanowiące ustaleń zmiany planu
11) granice terenów publicznych - poza granicą opracowania

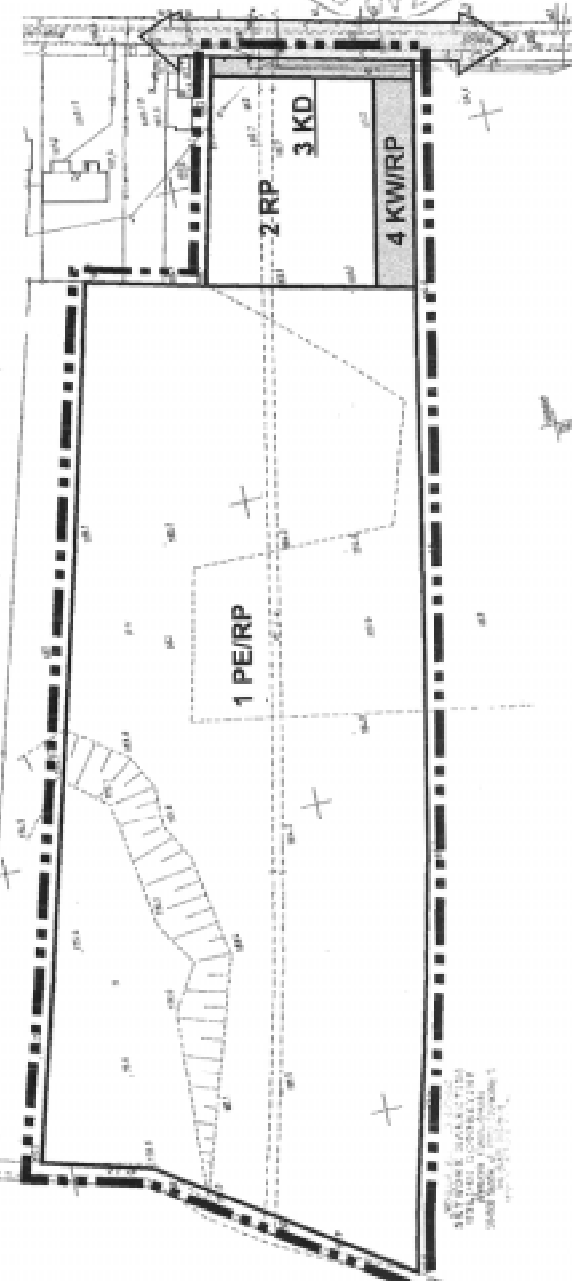
MAPA STRUKTURALNO-FUNKCYJONALNA
wskazującą:
1) granice obszaru objętego zmianą planu
2) granice działek
3) granice terenów o różnych funkcjach
4) granice terenów komunikacji publicznej
5) granice terenów komunikacji wewnętrznej
6) granice terenów rolnych
7) granice terenów publicznych - poza granicą opracowania
8) granice terenów komunikacji publicznej - droga gminna klasy "D" - dojazdowa
9) granice terenów komunikacji publicznej - droga wewnętrzna, docelowo teren gruntów rolnych
10) granice terenów publicznych - inne oznaczenia, nie stanowiące ustaleń zmiany planu
11) granice terenów publicznych - poza granicą opracowania

MGR INŻ. ANDRZEJ HELDAK
URBANIŚCI
CZŁONEK TRYBUNAŁU
ZAWODOWEGO URBANISTÓW

ZALĄCZNIK GRAFICZNY NR 6
DO UCHWAŁY NR XVII/60/03
RADY GMINY BRALIN
Z DNIA 29.12.2003r.



PRZEWODNICZĄCY RADY
Andrzej Kozica



542

UCHWAŁA Nr XVI/61/03 RADY GMINY BRALIN

z dnia 29 grudnia 2003 r.

w sprawie wysokości opłaty targowej na terenie Gminy Bralin

Na podstawie art. 18 ust. 2 pkt 8 i art. 40, 41, 42 ustawy z dnia 8 marca 1990 roku o samorządzie gminnym (tekst jednolity Dz.U. z 2001 r. Nr 142, poz. 1591 zm. z 2002 r. Nr 23, poz. 220, Nr 62, poz. 558, Nr 113, poz. 984, Nr 153, poz. 1271, Nr 214 poz. 1806 z 2003 Nr 80, poz. 717, Nr 162, poz. 1567) oraz art. 19 pkt 1 lit. a ustawy z dnia 12 stycznia 1991 r. o podatkach i opłatach lokalnych (tekst jednolity Dz.U. z 2002 r. Nr 9, poz. 84, zm. Nr 200 poz. 1683 z 2003 r. Nr 96, poz. 874 Nr 110, poz. 1039 i Nr 188, poz. 1840 Nr 200, poz. 1953) uchwała się co następuje-

§1. Ustala się dzienną stawkę opłaty targowej od osób fizycznych, prawnych oraz jednostek organizacyjnych nie posiadających osobowości prawnej, dokonujących sprzedaży na targowiskach położonych na terenie Gminy Bralin w wysokości:

- 1) 20 zł od sprzedaży z oznaczonego stanowiska,
- 2) 5 zł od sprzedaży z ręki, kosza, skrzynki.

§2. 1. Pobór opłaty, o której mowa w §1 w drodze inkasa dokonywany będzie przez Urząd Gminy w Bralinie.

§3. Uchyla się uchwałę Nr XXIX/180/01 Rady Gminy Bralin z dnia 22 listopada 2001 r. w sprawie wysokości opłaty targowej na terenie Gminy Bralin.

§4. Wykonanie uchwały powierza się Wójtowi Gminy Bralin.

§6. 1. Uchwała podlega ogłoszeniu w Dzienniku Urzędowym Województwa Wielkopolskiego.

2. Uchwała wchodzi w życie po upływie 14 dni od ogłoszenia jej w Dzienniku Urzędowym Województwa Wielkopolskiego.

Przewodniczący
Rady Gminy
(-) Andrzej Kozica

543

UCHWAŁA Nr XVI/62/03 RADY GMINY BRALIN

z dnia 29 grudnia 2003 r.

zmieniająca uchwałę w sprawie określenia zasad zwrotu wydatków przeznaczonych na świadczenia przyznane w ramach zadań własnych Gminy w odniesieniu do żywienia dzieci szkolnych

Na podstawie art. 34 ust. 5 ustawy z dnia 29 listopada 1990 roku o pomocy społecznej (tekst jednolity z 1998 Dz.U. 64, poz. 414 z późn. zm.) uchwała się co następuje:

§1. W uchwale Nr XXXI/191/02 Rady Gminy Bralin z dnia 28 lutego 2002 r. w sprawie określenia zasad zwrotu wydatków przeznaczonych na świadczenia przyznane w ramach zadań własnych Gminy w odniesieniu do żywienia dzieci szkolnych wprowadza się następującą zmianę:

- załącznik do uchwały o którym mowa w ust. 1 §2 uchwały otrzymuje brzmienie jak w załączniku do niniejszej uchwały.

§2. Wykonanie uchwały powierza się Wójtowi Gminy Bralin.

§3. 1. Uchwała podlega ogłoszeniu w Dzienniku Urzędowym Województwa Wielkopolskiego.

2. Uchwała wchodzi w życie po upływie 14 dni od ogłoszenia jej w Dzienniku urzędowym Województwa Wielkopolskiego.

Przewodniczący
Rady Gminy
(-) Andrzej Kozica

Załącznik
do uchwały XVI/62/03
Rady Gminy Bralin
z dnia 29.12.2003 r.
w sprawie określenia zasad zwrotu wydatków
przeznaczonych na świadczenia przyznane w ramach
zadań własnych w odniesieniu do dożywiania dzieci szkolnych

Dochód gwarantowany w %	Wartość zwrotu świadczenia w %
do 100	0
101 – 120	30
121 - 150	50
powyżej 150	100

544

UCHWAŁA Nr XI/97/2003 RADY GMINY I MIASTA RASZKÓW

z dnia 29 grudnia 2003 r.

w sprawie zmian w uchwale Nr X/85/2003 Rady Gminy i Miasta Raszków z dnia 9 grudnia 2003 roku w sprawie określenia wysokości stawek podatku od środków transportowych

Na podstawie art. 18 ust. 2 pkt 8 art. 40, 41 i 42 ustawy z dnia 8 marca 1990 r. o samorządzie gminnym (tekst jednolity Dz.U. z 2001 r. Nr 142, poz. 1591 ze zmianami: 2002 r. Dz.U. Nr 23 poz. 220, Nr 62 poz. 558, Nr 113 poz. 984, Nr 153 poz. 1271, Nr 214 poz. 1806; 2003 r. Nr 80 poz. 717, Nr 162, poz. 1568) w związku z art. 10 ust. 1 i 2 ustawy z dnia 12 stycznia 1991 r. o podatkach i opłatach lokalnych (tj. z 2002 r. Dz.U. Nr 9, poz. 84 ze zmianami: 2002 r. Dz.U. Nr 200 poz. 1683, 2003 r. Dz.U. Nr 110 poz. 1039) Rada Gminy i Miasta uchwała co następuje:

§1. W uchwale Nr X/8 5/2003 Rady Gminy i Miasta Raszków z dnia 9 grudnia 2003 roku w sprawie określenia wysokości stawek podatków od środków transportowych dokonuje się zmiany:

1) §1 ust. 4a pkt 3 otrzymuje brzmienie:

„równej lub wyższej niż 26 t a mniejszej niż 29 t.

- o liczbie osi dwie 1.252 zł
- o liczbie osi trzy 1.580 zł
- o liczbie osi cztery i więcej 1.700 zł.

oraz dodaje się punkt 4 w brzmieniu: „4) równej lub wyższej niż 29 t

- o liczbie osi dwie 1.252 zł
- o liczbie osi trzy 1.580 zł
- o liczbie osi cztery i więcej 2.452,80 zł.

2) §1 ust 6a otrzymuje brzmienie:

„od ciągników siodłowych i balastowych przystosowanych do używania łącznie z naczepą lub przyczepą, z innym systemem zawieszania osi jezdnej o dopuszczalnej masie całkowitej zespołu pojazdów:

a) równej lub wyższej niż 12 ton, a mniejszej niż 25 ton:

- o liczbie osi dwie 1.450 zł
- o liczbie osi trzy 1.730 zł

b) równej lub wyższej niż 25 ton, a mniejszej niż 31 ton:

- o liczbie osi dwie 1.450 zł
- o liczbie osi trzy 1.730 zł

c) równej lub wyższej niż 31 ton, a mniejszej niż 40 ton:

- o liczbie osi dwie 1.937,76 zł
- o liczbie osi trzy 1.830 zł

d) równej lub wyższej j niż 40 ton

- o liczbie osi dwie 1.937,76 zł
- o liczbie osi trzy 2.548,65 zł

§2. Treść pozostałych zapisów pozostaje bez zmian.

§3. Wykonanie uchwały powierza się Burmistrzowi Gminy i Miasta Raszków.

§4. Uchwała wchodzi w życie po upływie 14 dni od dnia ogłoszenia w Dzienniku Urzędowym Województwa Wielkopolskiego i obowiązuje w 2004 roku.

Przewodniczący
Rady Gminy i Miasta
(-) Bernard Krawiec

545

UCHWAŁA Nr XII/70/2003 RADY GMINY SIEROSZEWICE

z dnia 29 grudnia 2003 r.

w sprawie określenia wysokości stawek podatku od środków transportowych na 2004 rok

Na podstawie art. 18 ust. 2 pkt 8 ustawy z dnia 8 marca 1990 roku o samorządzie gminnym (Dz.U. z 2001 roku Nr 142, poz. 1591 ze zmianami) oraz art. 10 ust. 1 i 2 ustawy z dnia 12 stycznia 1991 roku o podatkach i opłatach lokalnych (Tekst jednolity- Dz.U. z 2002 r. Nr 9, poz. 84 ze zmianami) uchwała się, co następuje:

§1. Określa się wysokość stawek podatku od środków transportowych na terenie gminy Sieroszewice w 2004 roku:

1. Od samochodów ciężarowych o dopuszczalnej masie całkowitej pojazdu:
 - a) od 3,5 tony do 5,5 ton włącznie - 400,00 zł
 - b) powyżej 5,5 ton do 9 ton włącznie - 600,00 zł
 - c) powyżej 9 ton i poniżej 12 ton - 650,00 zł
2. Od samochodów ciężarowych o dopuszczalnej masie całkowitej równej lub wyższej niż 12 ton:

Liczba osi i dopuszczalna masa całkowita (w tonach)		Stawka podatku (w złotych)	
nie mniej niż	mniej niż	oś jezdna (osie jezdne) z zawieszeniem pneumatycznym lub zawieszeniem uznanym za równoważne	inne systemy zawieszenia osi jezdnych
1	2	3	4
Dwie osie			
12	13	560,00 zł	660,00 zł
13	14	570,00 zł	670,00 zł
14	15	580,00 zł	680,00 zł
15	i więcej	590,00 zł	1.252,00 zł
Trzy osie			
12	17	650,00 zł	750,00 zł
17	19	660,00 zł	760,00 zł
19	21	670,00 zł	770,00 zł
21	23	680,00 zł	1.014,00 zł
23	25	1.014,00 zł	1.577,00 zł
25	i więcej	1.014,00 zł	1.577,00 zł
Cztery osie i więcej			
12	25	800,00 zł	900,00 zł
25	27	810,00 zł	1.042,00 zł
27	29	1.042,00 zł	1.654,00 zł
29	31	1.654,00 zł	2.452,80 zł
31	i więcej	1.654,00 zł	2.452,80 zł

3. Od ciągnika siodłowego lub balastowego przystosowanego do używania łącznie z naczepą lub przyczepą o dopuszczalnej masie całkowitej zespołu pojazdów od 3,5 tony i poniżej 12 ton - 800,00 zł.

4. Od ciągnika siodłowego lub balastowego przystosowanego do używania łącznie z naczepą lub przyczepą o dopuszczalnej masie całkowitej zespołu pojazdów równej lub wyższej niż 12 ton:

Liczba osi i dopuszczalna masa całkowita zespołu pojazdów: ciągnik siodłowy + naczepa, ciągnik balastowy + przyczepa (w tonach)		Stawka podatku (w złotych)	
nie mniej niż	mniej niż	oś jezdna (osie jezdne) z zawieszeniem pneumatycznym lub zawieszeniem uznanym za równoważne	Inne systemy zawieszenia osi jezdnych
Dwie osie			
12	18	900,00 zł	1.000,00 zł
18	25	910,00 zł	1.010,00 zł
25	31	920,00 zł	1.020,00 zł
31	i więcej	1.413,00 zł	1.937,76 zł

Trzy osie			
12	36	1.247,00 zł	1.723,00 zł
36	40	1.247,00 zł	1.723,00 zł
40	i więcej	1.723,00 zł	2.548,65 zł

5. Od przyczepy i naczepy, które łącznie z pojazdem silnikowym posiadają dopuszczalną masę całkowitą od 7 ton i poniżej 12 ton, z wyjątkiem związanych wyłącznie z działalnością rolniczą prowadzoną przez podatnika podatku rolnego - 250,00 zł

6. Od przyczepy i naczepy, które łącznie z pojazdem silnikowym posiadają dopuszczalną masę całkowitą równą lub wyższą niż 12 ton, z wyjątkiem związanych wyłącznie z działalnością rolniczą prowadzoną przez podatnika podatku rolnego:

Liczba osi i dopuszczalna masa całkowita zespołu pojazdów: naczepa / przyczepa + pojazd silnikowy (w tonach)		Stawka podatku (w złotych)	
nie mniej niż	mniej niż	Oś jezdna (osie jezdne) z zawieszeniem pneumatycznym lub zawieszeniem uznanym za równoważne	Inne systemy zawieszenia osi jezdnych
Jedna oś			
12	18	250,00 zł	300,00 zł
18	25	300,00 zł	350,00 zł
25	i więcej	320,00 zł	562,00 zł
Dwie osie			
12	28	300,00 zł	350,00 zł
28	33	614,00 zł	850,00 zł
33	38	850,00 zł	1.292,00 zł
38	i więcej	1.150,00 zł	1.700,00 zł
Trzy osie			
12	36	677,00 zł	943,00 zł
36	38	677,00 zł	943,00 zł
38	i więcej	943,00 zł	1.281,00 zł

7. Od autobusu, w zależności od liczby miejsc do siedzenia:

- a) mniejszej niż 30 miejsc - 1.200,00 zł
- b) równej lub wyższej niż 30 miejsc - 1.300,00 zł

§2. Dla pojazdów określonych w §1 pkt 1, 3, 5 i 7 wyprodukowanych przed 1990 r. stawki podatku określa się w wysokości:

- a) od samochodów ciężarowych o dopuszczalnej masie całkowitej pojazdu
 - od 3,5 tony do 5,5 ton włącznie - 440,00 zł
 - powyżej 5,5 tony do 9 ton włącznie - 660,00 zł
 - powyżej 9 ton i poniżej 12 ton - 715,00 zł
- b) od ciągnika siodłowego lub balastowego przystosowanego do użytkowania łącznie z naczepą lub przyczepą o dopuszczalnej masie całkowitej zespołu pojazdów od 3,5 tony i poniżej 12 ton - 880,00 zł
- c) od przyczep i naczep, które łącznie z pojazdem silnikowym posiadają dopuszczalną masę całkowitą od 7 ton i poniżej 12 ton, z wyjątkiem związanych wyłącznie z działalnością rolniczą prowadzoną przez podatnika podatku rolnego - 275,00 zł
- d) od autobusów w zależności od ilości miejsc do siedzenia:
 - mniej niż 30 miejsc - 1.320,00 zł
 - równej lub wyższej niż 30 miejsc - 1.430,00 zł

§3. Dla pojazdów określonych w §1 pkt 1, 3 i 7 posiadających katalizatory stawki podatku określa się w wysokości:

- a) od samochodów ciężarowych o dopuszczalnej masie całkowitej pojazdu:
 - od 3,5 tony do 5,5 tony włącznie - 360,00 zł
 - powyżej 5,5 tony do 9 ton włącznie - 540,00 zł
 - powyżej 9 ton i poniżej 12 ton - 585,00 zł
- b) od ciągnika siodłowego lub balastowego przystosowanego do użytkowania łącznie z naczepą lub przyczepą o dopuszczalnej masie całkowitej zespołu pojazdów od 3,5 tony i poniżej 12 ton - 720,00 zł
- c) od autobusów w zależności od ilości miejsc do siedzenia:
 - mniej niż 30 miejsc - 1.080,00 zł
 - równej lub wyższej niż 30 miejsc - 1.170,00 zł

§4. Wykonanie uchwały powierza się Wójtowi Gminy Sieroszewice.

§5. Uchyla się uchwałę Nr X/58/2003 Rady Gminy Sieroszewice z dnia 27 listopada 2003 roku w sprawie określenia wysokości stawek podatku od środków transportowych na 2004 rok.

§6. Uchwała podlega opublikowaniu przez wywieszenie na tablicy ogłoszeń Urzędu Gminy oraz sołtysów gminy Sieroszewice.

§7. Uchwała wchodzi w życie po upływie 14 dni od ogłoszenia w Dzienniku Urzędowym Województwa Wielkopolskiego i ma zastosowanie do roku podatkowego 2004.

Przewodniczący
Rady Gminy
(-) Arkadiusz Wojtczak

546

UCHWAŁA Nr XVII/110/2003 RADY GMINY GOŁUCHÓW

z dnia 30 grudnia 2003 r.

w sprawie ustalenia regulaminu targowiska w miejscowości Gołuchów

Na podstawie art. 18 ust. 1, w związku z art. 7 ust. 1 pkt 11 i 40 ust. 2 pkt 4, art. 41 ust. 1 i art. 42 ustawy z dnia 8 marca 1990 r. o samorządzie gminnym (tekst jednolity: Dz.U. z 2001 r. Nr 142, poz. 1591 z późn. zm.) Rada Gminy uchwała co następuje co następuje:

§1. Ustala się regulamin targowiska, stanowiący załącznik do niniejszej uchwały.

§2. Wykonanie uchwały powierza się Wójtowi Gminy Gołuchów.

§3. Uchwała wchodzi w życie po upływie 14 dni od dnia ogłoszenia w Dzienniku Urzędowym Województwa Wielkopolskiego.

Przewodniczący
Rady Gminy
(-) Jan Sobczak

Załącznik
do Uchwały Nr XVII/110/2003
Rady Gminy Gołuchów
z dnia 30.12.2003 r.

REGULAMIN TARGOWISKA W MIEJSCOWOŚCI GOŁUCHÓW

§1. 1. Targowisko czynne jest w dni powszednie w godzinach od 8⁰⁰ do 16⁰⁰.

2. Targowiskiem zarządzają wyznaczeni pracownicy Urzędu Gminy, którzy upoważnieni są do pobierania opłat z tytułu wykonywania handlu.

3. Działalność handlową pro wadzić można wyłącznie w obrębie wyznaczonego do tego celu placu.

§2. Uprawnionymi do wykonywania handlu na targowisku są:

- osoby fizyczne i osoby prawne prowadzące działalność gospodarczą a także jednostki organizacyjne nie mające osobowości prawnej, utworzone zgodnie z przepisami prawa, jeżeli ich przedmiot działania obejmuje prowadzenie działalności gospodarczej,

- posiadacze indywidualnych gospodarstw rolnych i działek przydomowych oraz użytkownicy działek w ogródkach działkowych,

- osoby sprzedające zebrane przez siebie produkty pochodzenia leśnego,

§3. Na targowisku zabrania się sprzedawania następujących towarów:

- napojów alkoholowych,

- nafty, benzyny, spirytusu skażonego, trucizn, środków farmaceutycznych, leków,

- broni, amunicji, materiałów oraz artykułów pirotechnicznych i wybuchowych,

- innych artykułów, których sprzedaż jest zabroniona na podstawie odrębnych przepisów,

§4. 1. Zarządzający targowiskiem, pobiera od osób handlujących, poprzez inkasenta opłatę targową dzienną, wydając pokwitowanie na blankietach wg ustalonego wzoru i zgodnie z wysokością opłaty targowej dziennej.

2. Dopuszcza się wprowadzenie dodatkowych opłat porządkowych.

3. Dowód opłaty targowej zachować należy do kontroli i nie można odstępować go osobom trzecim.

4. Osoby posiadające stałe punkty sprzedaży (kioski) ponosić będą opłaty zryczałtowane w skali miesiąca na podstawie odrębnych umów.

5. Miejsce i sposób ustawienia straganów ustala inkasent podczas pobierania opłat w sposób gwarantujący dostępność do wszystkich stoisk oraz nie hamujący ruchu komunikacyjnego.

6. W przypadku stwierdzenia braku miejsc handlowych inkasent informuje o tym zainteresowanych.

7. Miejsce sprzedaży nie może być:

- wyznaczone na przejściach przeznaczonych do ruchu lub w sposób hamujący ruch,
- odstępowane przez osobę, której miejsce wyznaczono.

§5. 1. Zobowiązuje się handlujących do:

- przestrzegania regulaminu targowiska,
- przestrzegania przepisów przeciwpożarowych, przepisów BHP i sanitarnych,
- oznaczania stoisk - wózków: imieniem, nazwiskiem bądź nazwą firmy oraz siedzibą (adresem),

- utrzymywania miejsc wyznaczonych do sprzedaży w należytym porządku i czystości.

2. Osoby prowadzące handel na targowisku zobowiązane są uwidocznić ceny na towarach wystawionych do sprzedaży, w sposób zapewniający prostą i nie budzącą wątpliwości informację o ich wysokości.

§6. Na terenie targowiska zabrania się:

- parkowania samochodów, ciągników i przyczep,
- wjazdu samochodów, ciągników, przyczep w godzinach od godz. 8⁰⁰ - 16⁰⁰,
- budowy obiektów handlowych bez zgody zarządcy targowiska,
- spożywania alkoholu,
- uprawiania gier hazardowych.

§7. Osoby naruszające postanowienia niniejszego regulaminu nie mogą korzystać z targowiska przez czas określony przez zarządcę targowiska - nie dłużej jednak niż 6 miesięcy od dnia stwierdzenia naruszenia.

§8. Zarządca targowiska zobowiązany jest do umieszczenia w miejscu ogólnie dostępnym aktualnych dokumentów:

- regulaminu targowiska,
- wyciągu z uchwały Rady Gminy Gołuchów ustalającej wysokość dziennej stawki opłaty targowej.

§9. 1. Skargi i wnioski w sprawie funkcjonowania targowiska przyjmuje Wójt Gminy Gołuchów.

2. Zmiany regulaminu następują w trybie właściwym dla jego ustalenia.

547

UCHWAŁA Nr XVII/113/2003 RADY GMINY GOŁUCHÓW

z dnia 30 grudnia 2003 r.

w sprawie wysokości dodatków mieszkaniowych, łącznie z ryczałtem na zakup opału

Na podstawie art. 18 ust. 2 pkt 8 ustawy z 8 marca 1990 r. o samorządzie gminnym (tekst jednolity z 2001 r. Dz.U. Nr 142, poz. 1591 z późniejszymi zmianami) oraz art. 6 ust. 10 i 11 ustawy z dnia 21.06.2001 r. o dodatkach mieszkaniowych (Dz.U. Nr 71 poz. 734 z późniejszymi zmianami) Rada Gminy w Gołuchowie uchwała co następuje:

§1. 1. Wysokość dodatku mieszkaniowego, łącznie z ryczałtem na zakup opału, o którym mowa w art. 6, ust. 7 ustawy z dnia 21.06.2001 r. o dodatkach mieszkaniowych, nie może przekraczać 50% wydatków przypadających na normatywną powierzchnię zajmowanego lokalu mieszkalnego lub

faktycznych wydatków ponoszonych na lokal mieszkalny, jeżeli powierzchnia tego lokalu jest mniejsza lub równa normatywnej powierzchni.

§2. Wykonanie uchwały powierza się Wójtowi Gminy.

§3. Uchwała wchodzi w życie po upływie 14 dni od dnia ogłoszenia w Dzienniku Urzędowym Województwa Wielkopolskiego.

Przewodniczący
Rady Gminy
(-) Jan Sobczak

548

UCHWAŁA Nr XVII/114/2003 RADY GMINY GOŁUCHÓW

z dnia 30 grudnia 2003 r.

w sprawie zasad przyznawania pomocy w naturze w formie dożywiania dzieci w szkołach podstawowych i gimnazjach

Na podstawie art. 18 ust. 2 pkt 15, art. 40 ust. 1 ustawy z dnia 8 marca 1999 r. o samorządzie gminnym (tekst jednolity Dz.U. Nr 142 poz. 1591 z 2001 r. z późniejszymi zmianami) art. 16 ust. 1 art. 34 ust. 5 ustawy z dnia 29 listopada 1990 r. o pomocy społecznej (tekst jednolity Dz.U. Nr 64 poz. 414 z 1998 r. z późniejszymi zmianami).

§1. 1. Świadczeniami dożywiania obejmuje się bezpłatnie dzieci z rodzin, których dochód faktyczny po odliczeniu podatku dochodowego nie przekracza 100% kryterium dochodowego.

2. Dzieci z rodzin, których dochód przekracza kryterium określone w ust. 1 ponoszą pełny koszt wydawanych posiłków.

§2. Wykonanie uchwały powierza się kierownikowi Gminnego Ośrodka Pomocy Społecznej.

§3. Uchwała wchodzi w życie po upływie 14 dni od dnia ogłoszenia w Dzienniku Urzędowym Województwa Wielkopolskiego.

Przewodniczący
Rady Gminy
(-) *Jan Sobczak*

549

UCHWAŁA Nr XVII/113/03 RADY GMINY KAŻMIERZ

z dnia 30 grudnia 2003 r.

**zmieniająca uchwałę Nr XXXVI/228/01 Rady Gminy Kaźmierz z dnia 19 grudnia 2001 r.
w sprawie uchwalenia Statutu Zakładu Usług Komunalnych w Kaźmierzu**

Na podstawie art. 18 ust. 2 pkt 9, lit. „h” i art. 40 ust. 2 ustawy z dnia 8 marca 1990 r. o samorządzie gminnym (Dz.U. z 2001 r. Nr 142, poz. 1591, z 2002 r. Nr 23, poz. 220, Nr 62, poz. 558, Nr 113, poz. 984, Nr 214, poz. 1806, z 2003 r. Nr 80, poz. 717, Nr 162, poz. 1568) uchwała się co następuje:

§1. W Statucie Zakładu Usług Komunalnych w Kaźmierzu stanowiącym załącznik Nr 1 do uchwały Nr XXXVI/228/01 Rady Gminy Kaźmierz z dnia 19 grudnia 2001 r. w sprawie uchwalenia Statutu Zakładu Usług Komunalnych w Kaźmierzu (Dz. Urz. Woj. Wiel. Nr 18, poz. 643) §3 pkt 2 otrzymuje brzmienie:

„2. Przedmiotem działania Zakładu jest:

- odbiór i segregacja odpadów komunalnych,
- zaopatrywanie ludności w wodę,
- odbiór ścieków socjalno - bytowych i innych,
- wytwarzanie, przesyłanie i dystrybucja ciepła,
- utrzymanie, konserwacja i rozbudowa sieci wodociągowej, kanalizacyjnej i ciepłej oraz urządzeń i obiektów niezbędnych do ich prawidłowego funkcjonowania,
- konserwacja, utrzymanie i budowa gminnych zasobów mieszkaniowych,

- utrzymanie terenów zieleni,
- świadczenie usług związanych z remontami gminnej infrastruktury technicznej i społecznej, stosownie do występujących potrzeb i możliwości,
- dowożenie dzieci do szkół,
- komunikacja autobusowa na obszarze gminy,
- realizacja zadań z zakresu utrzymania dróg gminnych polegająca na wykonywaniu robót zabezpieczających i porządkowych, budowy i bieżących remontów nawierzchni, budowy chodników, wykaszaniu poboczy i rowów oraz zwalczaniu skutków zimy,
- świadczenie usług na rzecz osób trzecich”.

§2. Wykonanie Uchwały powierza się Wójtowi Gminy Kaźmierz.

§3. Uchwała wchodzi w życie po upływie 14 dni od jej ogłoszenia w Dzienniku Urzędowym Województwa Wielkopolskiego.

Przewodniczący
Rady Gminy
(-) *Ryszard Hartwich*

550

UCHWAŁA Nr XVII/114/03 RADY GMINY KAŻMIERZ

z dnia 30 grudnia 2003 r.

w sprawie określenia szczegółowych zasad i trybu umarzania wierzytelności jednostek organizacyjnych gminy Kaźmierz z tytułu należności pieniężnych, do których nie stosuje się przepisów ustawy - Ordynacja podatkowa, udzielania innych ulg w spłacie tych należności oraz określenie organów do tego uprawnionych

Na podstawie art. 34 i 34 a ustawy z dnia 26 listopada 1998 roku o finansach publicznych (Dz.U. z 2003 r. Nr 15, poz. 148, Nr 45, poz. 391, Nr 65, poz. 594, Nr 166, poz. 1611, Nr 189, poz. 1851) w związku z art. 18, ust. 2 pkt 15 ustawy z dnia 8 marca 1990 roku o samorządzie gminnym (Dz.U. z 2001 r. Nr 142, poz. 1591, z 2002 r. Nr 23, poz. 220, Nr 62, poz. 558, Nr 113, poz. 984, Nr 214, poz. 1806, z 2003 r. Nr 80, poz. 717, Nr 162, poz. 1568) Rada Gminy Kaźmierz uchwała co następuje:

§1. Uchwała określa szczegółowe zasady i tryb umarzania, odraczania terminu zapłaty oraz rozkładania na raty wierzytelności jednostek organizacyjnych Gminy Kaźmierz z tytułu należności pieniężnych, do których nie stosuje się przepisów ustawy z dnia 29 sierpnia 1997 r. Ordynacja podatkowa (Dz.U. Nr 137, poz. 926, z późn. zm.) zwanych dalej „wierzytelnościami” wobec osób fizycznych, osób prawnych, a także jednostek organizacyjnych nie posiadających osobowości prawnej, zwanych dalej dłużnikami.

§2. 1. Wierzytelność może zostać umorzona w całości lub części, jeżeli:

- 1) wierzytelności nie ściągnięto w toku zakończonego postępowania likwidacyjnego lub upadłościowego,
- 2) dłużnik - osoba prawna został wykreślony z właściwego rejestru osób prawnych przy jednoczesnym braku majątku, z którego można by egzekwować wierzytelność, a odpowiedzialność z tytułu wierzytelności nie przechodzi na osoby trzecie.
- 3) nie można ustalić dłużnika lub dłużnik zmarł nie pozostawiając spadkobierców,
- 4) ściągnięcie wierzytelności zagraża ważnym interesom dłużnika, a w szczególności jego egzystencji,
- 5) zachodzi uzasadnione przypuszczenie, że w postępowaniu egzekucyjnym nie uzyska się kwoty wyższej od kosztów dochodzenia i egzekucji tej wierzytelności lub postępowanie egzekucyjne stało się nieskuteczne.

2. Umazanie w przypadku określonym w pkt 4 może nastąpić wyłącznie na wniosek dłużnika, a w pozostałych przypadkach również z urzędu.

§3. 1. Do umarzania wierzytelności uprawnieni są:

- 1) kierownik jednostki organizacyjnej, jeżeli wartość wierzytelności nie przekracza 2.500,00 zł,
- 2) Wójt gminy, jeżeli wartość wierzytelności jest wyższa niż określona w pkt 1.

2. Przez wartość wierzytelności rozumie się należność główną.

§4. Organ właściwy do umarzania wierzytelności jest również uprawniony do umarzania odsetek oraz innych należności ubocznych.

§5. 1. W przypadkach uzasadnionych względami społecznymi lub gospodarczymi osoby określone w §3 w zakresie swojej właściwości na uzasadniony wniosek dłużnika, mogą odroczyć lub rozłożyć na raty termin zapłaty całości lub części wierzytelności biorąc pod uwagę możliwości płatnicze dłużnika oraz interes Gminy Kaźmierz.

2. Od wierzytelności pieniężnych, których termin płatności odroczone lub które rozłożono na raty, nie pobiera się odsetek za zwłokę za okres od wydania decyzji lub zawarcia ugody do upływu terminu zapłaty.

3. Jeżeli dłużnik nie spłaci w terminie albo w pełnej wysokości ustalonych rat, pozostała do spłaty wierzytelność staje się wymagalna wraz z należnymi odsetkami za zwłokę w tym również z odsetkami o których mowa w ust. 2.

§6. Umazanie wierzytelności oraz udzielanie ulg, o których mowa w §4 następuje:

1. w odniesieniu do wierzytelności o charakterze administracyjno - prawnym - w drodze decyzji, nie będącej decyzją administracyjną,
2. w odniesieniu do wierzytelności ze stosunków cywilno - prawnych w drodze ugody.

§7. 1. Kierownicy gminnych jednostek organizacyjnych przedkładają Wójtowi Gminy Kaźmierz sprawozdanie dotyczące zakresu umorzonych wierzytelności oraz udzielonych ulg w ich spłacie.

2. Sprawozdanie składa się według stanu na 30 czerwca i 31 grudnia każdego roku kalendarzowego w terminie jednego miesiąca od zakończenia w/w terminów.

3. Sprawozdanie powinno zawierać w szczególności określenie dłużnika i terminu płatności wierzytelności oraz:

- przy umazaniu - kwotę podlegającą umazaniu oraz tytuł prawny powstałej wierzytelności,
- przy odraczaniu kwotę podlegającą odraczaniu oraz terminy zapłaty odroczonej wierzytelności,
- przy rozłożeniu na raty - kwotę podlegającą rozłożeniu na raty, liczbę rat, a także terminy płatności i wielkości poszczególnych rat.

4. Dane w sprawozdaniu wykazuje się narastająco od początku roku.

§8. Wykonanie Uchwały powierza się Wójtowi Gminy Kaźmierz.

§9. Uchwała wchodzi w życie po upływie 14 dni od dnia ogłoszenia w Dzienniku Urzędowym Województwa Wielkopolskiego.

Przewodniczący
Rady Gminy
(-) *Ryszard Hartwich*

551

UCHWAŁA Nr XVII/116/03 RADY GMINY KAŹMIERZ

z dnia 30 grudnia 2003 r.

w sprawie obniżenia wysokości wskaźników procentowych służących do ustalenia wysokości dodatku mieszkaniowego

Na podstawie art. 6 ust. 11 ustawy z dnia 21 czerwca 2001 r. o dodatkach mieszkaniowych (Dz.U. Nr 71, poz. 734, z 2002 r. Nr 216, poz. 1826 oraz z 2003 r. Nr 203, poz. 1966) uchwała się co następuje:

§1. Obniża się o 20 punktów procentowych wysokość wskaźników procentowych, o których mowa w art. 6 ust. 10 ustawy z dnia 21 czerwca 2001 r. o dodatkach mieszkaniowych.

§2. Wykonanie uchwały powierza się Kierownikowi Gminnego Ośrodka Pomocy Społecznej w Kaźmierzu.

§3. Uchwała wchodzi w życie po upływie 14 dni od dnia ogłoszenia w Dzienniku Urzędowym Województwa Wielkopolskiego.

Przewodniczący
Rady Gminy
(-) *Ryszard Hartwich*

552

UCHWAŁA Nr XV/94/2003 RADY MIEJSKIEJ W KĘPNIE

z dnia 30 grudnia 2003 r.

w sprawie obniżenia wskaźników procentowych od których uzależniona jest wysokość dodatku mieszkaniowego łącznie z ryczałtem

Na podstawie art. 6 ust. 11 ustawy z dnia 21 czerwca 2001 roku o dodatkach mieszkaniowych (Dz.U. Nr 71, poz. 734, z 2002 r. Nr 216, poz. 1826 oraz z 2003 r. Nr 203, poz. 1966) w związku z art. 7 ustawy z dnia 20 lipca 2000 roku o ogłaszaniu aktów normatywnych i niektórych innych aktów prawnych (Dz.U. Nr 62, poz. 718, z 2001 roku Nr 46, poz. 499, z 2002 roku Nr 74, poz. 676 i Nr 113, poz. 984 oraz z 2003 roku Nr 65, poz. 595), uchwała się, co następuje:

§1. Obniża się o 20 punktów procentowych wysokość wskaźników procentowych dotyczących wydatków przypadających na normatywną powierzchnię zajmowanego lokalu mieszkalnego lub faktycznych wydatków ponoszonych za lokal mieszkalny, jeżeli powierzchnia tego lokalu jest mniejsza lub równa normatywnej powierzchni - od których uzależniona jest wysokość dodatku mieszkaniowego, łącznie z ryczałtem,

o którym mowa w ust.7 art. 6 ustawy o dodatkach mieszkaniowych.

§2. Wykonanie uchwały powierza się Burmistrzowi Miasta i Gminy Kępno.

§3. 1. Uchwała podlega ogłoszeniu w Dzienniku Urzędowym Województwa Wielkopolskiego oraz na tablicy ogłoszeń w Urzędzie Miasta i Gminy w Kępnie.

2. Uchwała wchodzi w życie po upływie 14 dni od dnia ogłoszenia w Dzienniku Urzędowym Województwa Wielkopolskiego z mocą obowiązującą od 1 lutego 2004 roku.

Przewodniczący
Rady Miejskiej
(-) *mgr inż. Andrzej Stachowiak*

553

UCHWAŁA Nr XV/95/2003 RADY MIEJSKIEJ W KĘPNIE

z dnia 30 grudnia 2003 r.

w sprawie ustalenia wysokości stawek opłaty za zajęcie pasa drogowego dróg, których zarządcą jest Gmina Kępno

Na podstawie art. 40. ust. 8 i 9 ustawy z dnia 21 marca 1985 r. o drogach publicznych (Dz.U. z 2000 r. Nr 71, poz. 838 i Nr 86, poz. 958, z 2001 r. Nr 125, poz. 1371, z 2002 r. Nr 25, poz. 253, Nr 41 poz. 365, Nr 62, poz. 554, Nr 74, poz. 676, Nr 89, poz. 804, Nr 113, poz. 984 i Nr 216, poz. 1826, z 2003 r. Nr 80, poz. 717 i 721 oraz Nr 200 poz. 1953) uchwała się, co następuje:

§1. Ustala się stawki opłaty za zajęcie pasa drogowego dróg, których zarządcą jest Gmina Kępno w następujących wysokościach:

- 1) za zajęcie 1 m² pasa drogowego w celu prowadzenia robót w pasie drogowym - 2 zł za jeden dzień zajmowania pasa drogowego,
- 2) za zajęcie 1 m² pasa drogowego w celu umieszczania w pasie drogowym urządzeń infrastruktury technicznej niezwiązanych z potrzebami zarządzania drogami lub potrzebami ruchu drogowego - 10 zł rocznie,

3) za zajęcie 1 m² pasa drogowego w celu umieszczania w pasie drogowym obiektów budowlanych niezwiązanych z potrzebami zarządzania drogami lub potrzebami ruchu drogowego oraz reklam - 0,60 zł za jeden dzień zajmowania pasa drogowego,

4) za zajęcie 1 m² pasa drogowego w celach innych niż wymienione w pkt 1-3 - 2 zł za jeden dzień zajmowania pasa drogowego,

§2. Wykonanie uchwały powierza się Burmistrzowi Miasta i Gminy Kępno.

§3. 1. Uchwała podlega ogłoszeniu w Dzienniku Urzędowym Województwa Wielkopolskiego oraz na tablicy ogłoszeń Urzędu Miasta i Gminy w Kępnie.

2. Uchwała wchodzi w życie po upływie 14 dni od dnia ogłoszenia w Dzienniku Urzędowym Województwa Wielkopolskiego.

Przewodniczący
Rady Miejskiej
(-) mgr inż. Andrzej Stachowiak

554

UCHWAŁA Nr XII/119/03 RADY GMINY PRZYGDZICE

z dnia 30 grudnia 2003 r.

w sprawie zmiany Statutu Gminy Przygodzice

Na podstawie art. 169 ust. 4 ustawy z dnia 2 kwietnia 1997 r. - Konstytucja Rzeczypospolitej Polskiej (Dz.U. Nr 78, poz. 483) i art. 3 ust. 1 ustawy z dnia 8 marca 1990 r. o samorządzie gminnym (tekst jednolity Dz.U. z 2001 r. Nr 142, poz. 1591 ze zmianami) oraz art. 2 pkt 2 ustawy z dnia 22 marca 1990 r. o pracownikach samorządowych (tekst jednolity Dz.U. z 2001 r. nr 142, poz. 1593 ze zmianami) Rada Gminy uchwała, co następuje:

§1. W rozdziale XI Postanowienia końcowe dodaje się załącznik nr 4 Pracownicy samorządowi o treści:

„W Urzędzie Gminy na podstawie mianowania zatrudnia się pracowników na następujących stanowiskach:

- inspektor d/s rolnych”

§2. Pozostałe zapisy Statutu pozostają bez zmian.

§3. Wykonanie uchwały powierza się Wójtowi Gminy.

§4. Uchwała wchodzi w życie po upływie 14 dni od dnia ogłoszenia w Dzienniku Urzędowym Województwa Wielkopolskiego.

Przewodniczący
Rady Gminy
(-) Czesław Noskowicz

555

UCHWAŁA Nr XII/124/03 RADY GMINY PRZYGODZICE

z dnia 30 grudnia 2003 r.

w sprawie przeprowadzenia konsultacji na temat podziału miejscowości Topola Wielka na dwie odrębne miejscowości o nazwach Topola Wielka i Topola Osiedle

Na podstawie art. 8 ust. 2 ustawy z dnia 29 sierpnia 2003 r. o urzędowych nazwach miejscowości i obiektów fizjograficznych (Dz.U. z 2003 r., nr 166, poz. 1612) oraz art. 5a ust. 1 i 2 ustawy z dnia 8 marca 1990 r. o samorządzie gminnym (Dz.U. z 2001 r. nr 142, poz. 1591, Dz.U. z 2002 r., nr 23, poz. 220, Dz.U. z 2002 r., nr 62, poz. 558, Dz.U. z 2002 r., nr 113, poz. 984, Dz.U. z 2002 r., nr 214, poz. 1806, Dz.U. z 2003 r., nr 80, poz. 717, Dz.U. z 2003 r., nr 162, poz. 1568) uchwała się co następuje:

§1. Rada Gminy Przygodzice postanawia przeprowadzić konsultacje na temat podziału miejscowości Topola Wielka na dwie odrębne miejscowości Topolę Wielką i Topole Osiedle.

§2. 1. Konsultacja przeprowadzona zostanie w niedzielę w dniu 21 marca 2004 roku w godzinach od 8⁰⁰ do 16⁰⁰ w Domu Ludowym w sołectwie Topola Wielka położonym przy ul. Długiej 64.

2. W konsultacji udział wezmą mieszkańcy Topoli Wielkiej.

3. Konsultacja będzie ważna jeżeli weźmie w niej udział co najmniej 30% uprawnionych do głosowania.

§3. 1. Konsultację przeprowadzi 5 osobowa Komisja powołana przez Wójta Gminy Przygodzice oddzielnym zarządzeniem.

2. Przed podjęciem pracy w Komisji jej członkowie składają pisemne oświadczenie o wyrażeniu zgody na udział w jej pracach. Wzór oświadczenia członka komisji stanowi załącznik numer 1 do uchwały.

§4. 1. Pytanie, na które udzielą odpowiedzi biorący udział w konsultacji określone przez Wójta Gminy Przygodzice jest następujące:

„Czy jesteś za rozdzieleniem miejscowości Topola Wielka na dwie oddzielne miejscowości o nazwach - Topola Wielka i Topola Osiedle w granicy wspólnie ustalonej przez samorządy sołectw Topola Wielka i Topola Osiedle”

2. Biorący udział w konsultacji udzielają jednej z trzech odpowiedzi:

- 1) Tak
- 2) Nie
- 3) Nie mam zdania

§5. Wzór karty do głosowania stanowi załącznik nr 2 do uchwały.

§6. Wzór protokołu do głosowania stanowi załącznik nr 3 do uchwały.

§7. Wykonanie uchwały powierza się Wójtowi Gminie Przygodzice.

§8. Uchwała wchodzi w życie po upływie 14 dni od dnia ogłoszenia w Dzienniku Urzędowym Województwa Wielkopolskiego.

Przewodniczący
Rady Gminy
(-) *Czesław Noskowicz*

Załącznik Nr 1
do uchwały Nr XII/124/03
Rady Gminy Przygodzice
z dnia 30 grudnia 2003r.

OŚWIADCZENIE

..... zamieszkały/a

numer PESEL oświadczam, że wyrażam zgodę na
powołanie mnie w skład Komisji numer 1 do spraw przeprowadzenia konsultacji na temat
podziału miejscowości Topola Wielka na dwie odrębne miejscowości Topola Wielka i Topola
Osiedle.

.....
(Podpis i data)

PRZEWODNICZĄCY
RADY GMINY

Czesław Noskiewicz

Załącznik Nr 2
do uchwały Nr XII/124/03
Rady Gminy Przygodzice
z dnia 30 grudnia 2003r.

KARTA DO GŁOSOWANIA

**W sprawie przeprowadzenia konsultacji na temat podziału miejscowości Topola Wielka
na dwie odrębne miejscowości o nazwach Topola Wielka i Topola Osiedle**

Pytanie:

„Czy jesteś za rozdzieleniem miejscowości Topola Wielka na dwie oddzielne miejscowości o nazwach – Topola Wielka i Topola Osiedle w granicy wspólnie ustalonej przez samorządy sołectw Topola Wielka i Topola Osiedle?”

TAK

NIE

NIE MAM ZDANIA

Informacja

Głosować należy przez postawienie znaku „X” w jednej z kratek. Postawienie dwóch lub więcej znaków „X” lub nie postawienie żadnego znaku spowoduje nieważność głosu.

Pieczęć Komisji

PRZEWODNICZĄCY
RADY GMINY

Czesław Noskowiak

Załącznik Nr 3
do uchwały Nr XII/124/03
Rady Gminy Przygodzice
z dnia 30 grudnia 2003r.

**Konsultacja w sprawie podziału miejscowości
Topola Wielka na dwie odrębne miejscowości Topola Wielka i Topola Osiedle**

PROTOKÓŁ GŁOSOWANIA

Głosowanie w dniu rozpoczęło się o godzinie i trwało do godziny

I ROZLICZENIE KART DO GŁOSOWANIA

1. Komisji przekazano kart do głosowania
2. Liczba wyborców, którym wydano karty do głosowania
3. Nie wykorzystane karty do głosowania

II USTALENIA WYNIKÓW GŁOSOWANIA

4. Liczba uprawnionych do głosowania

Komisja stwierdziła, że pieczęcie na urnie pozostały nienaruszone. Po wyjęciu kart z urny komisja ustaliła:

5. Liczba oddanych głosów, czyli kart wrzuconych do urn
6. Liczba głosów ważnych
7. Liczba głosów nieważnych

Uwaga! Liczba w punkcie 1 powinna równać się sumie liczb z punktu 2 i 3
Suma liczb z punk 6 i 7 musi się równać liczbie z punktu 5.

**III NA POSZCZEGÓLNE ODPOWIEDZI ODDANO NASTĘPUJĄCE ILOŚCI GŁOSÓW
WAŻNYCH**

1. Jestem za podziałem miejscowości
2. Jestem przeciwny podziałowi
3. Nie mam zdania

Suma głosów ważnych musi równać się liczbie w punkcie 6

8. Uwagi o przypuszczalnej przyczynie ewentualnych różnic pomiędzy liczbą z punktu 5, a liczbą z punktu 2:

.....
.....
.....

8. Uwagi członków komisji o przebiegu głosowania:

.....
.....
.....

Przy sporządzaniu protokołu obecni byli członkowie Komisji:

- | | |
|---------------------------------------|----------|
| 1) | |
| (nazwisko i imię – funkcja w Komisji) | (podpis) |
| 2) | |
| 3) | |
| 4) | |
| 5) | |
| 6) | |

PRZEWODNICZĄCY
RADY GMINY
Czesław Noskowiak

556

UCHWAŁA Nr XI/61/03 RADY GMINY SOŚNIE

z dnia 30 grudnia 2003 r.

w sprawie obniżenia dodatku mieszkaniowego łącznie z ryczałtem

Na podstawie art. 6 ust. 11 ustawy z dnia 21 czerwca 2001 roku o dodatkach mieszkaniowych (Dz.U. Nr 71, poz. 734 z 2002 r. Nr 216, poz. 1826 oraz z 2003 r. Nr 203, poz. 1966), art. 18 ust. 2 pkt 15 ustawy z dnia 08 marca 1990 r. o samorządzie gminnym (Dz.U. z 2001 r. Nr 142, poz. 1591, z 2002 r. Nr 23, poz. 220, Nr 62 poz. 558, Nr 113, poz. 984, Nr 214, poz. 1806, z 2003 r. Nr 80, poz. 714), w związku z art. 7 ustawy z dnia 20 lipca 2000 r. o ogłoszeniu aktów normatywnych i niektórych innych aktów prawnych (Dz.U. Nr 62, poz. 718, z 2001 r. Nr 46, poz. 4999 z 2002 r. Nr 74, poz. 676 i Nr 113, poz. 984 oraz z 2003 r. Nr 65 poz. 595), uchwała się co następuje:

§1. Obniża się o 20 punktów procentowych wysokość wskaźników procentowych dotyczących wydatków przypadających na normatywną powierzchnię zajmowanego lokalu lub faktycznych wydatków ponoszonych za lokal mieszkalny, jeżeli powierzchnia tego lokalu jest mniejsza lub równa norma-

tywnej powierzchni - od której uzależniona jest wysokość dodatku mieszkaniowego, łącznie z ryczałtem o którym mowa w ust. 7 art. 6 ustawy o dodatkach mieszkaniowych.

§2. Wypłata dodatku mieszkaniowego następuje do dnia 10 każdego miesiąca.

§3. Wykonanie uchwały powierza się Wójtowi Gminy Sośnie.

§4. 1. Uchwała podlega ogłoszeniu w Dzienniku Urzędowym Województwa Wielkopolskiego oraz na tablicy ogłoszeń w urzędzie Gminy Sośnie.

2. Uchwała wchodzi w życie po upływie 14 dni od dnia ogłoszenia w Dzienniku Urzędowym Województwa Wielkopolskiego z mocą od dnia 1 lutego 2004 r.

Przewodniczący
Rady Gminy Sośnie
(-) Andrzej Mus

557

UCHWAŁA Nr XV/77/04 RADY GMINY TUREK

z dnia 4 lutego 2004 r.

w sprawie uchwalenia budżetu gminy Turek na 2004 rok

Na podstawie art. 18 ust. 2 pkt 4, pkt 9 lit. d, pkt 10 ustawy z dnia 8 marca 1990 r. o samorządzie gminnym (tekst jednolity z 2001 r. Dz.U. Nr 142 poz. 1591 ze zmianami: z 2002 r. Dz.U. Nr 23 poz. 220, Dz.U. Nr 62 poz. 558, Dz.U. Nr 113 poz. 984, Dz.U. Nr 153 poz. 1271, Dz.U. Nr 214 poz. 1806, z 2003 r. Dz.U. Nr 80 poz. 717, Dz.U. Nr 162 poz. 1568), art. 109, 116 ust. 1, 124, 128 ust. 2 pkt 1, 134 ust. 3, ustawy z dnia 26 listopada 1998 r. o finansach publicznych (tekst jednolity z 2003 Dz.U. Nr 15 poz. 148, Nr 45 poz. 391, Nr 65 poz. 594, Nr 166 poz. 1611, Nr 189 poz. 1851) Rada Gminy w Turku uchwała, co następuje:

§1. Uchwała się dochody budżetu gminy w wysokości
- 9.337.735,00 zł.

w tym:

- dotacje celowe otrzymane z budżetu państwa na realizację zadań bieżących z zakresu administracji rządowej zleconych ustawowo a przekazywanych przez Wojewodę Wielkopolskiego - 356.396,00 zł.

- dotacje celowe otrzymane z budżetu państwa na realizację zadań bieżących z zakresu administracji rządowej zleconych ustawowo a przekazywane przez Krajowe Biuro Wyborcze - Delegatura Wojewódzka w Koninie - 1.080,00 zł.
zgodnie z załącznikiem Nr 1 do uchwały.

§2. Uchwała się wydatki budżetu gminy w wysokości
- 12.385.716,00 zł.

w tym:

- wydatki na finansowanie zadań bieżących z zakresu administracji rządowej finansowanych z dotacji przekazanych przez Wojewodę Wielkopolskiego - 356.396,00 zł.

- wydatki na realizację zadań bieżących z zakresu administracji rządowej finansowanych z dotacji przekazanych przez Krajowe Biuro Wyborcze

- Delegatura Wojewódzka w Koninie - 1.080,00 zł.
zgodnie z załącznikiem Nr 2 do uchwały.

§3. 1. Deficyt budżetu w kwocie 3.047.981,00 zł zostanie pokryty z zaciągniętych pożyczek i kredytów na rynku krajowym.

2. Przychody i rozchody budżetu związane z pokryciem deficytu określa załącznik Nr 3 do uchwały.

3. Upoważnia się Wójta Gminy do zaciągania pożyczek i kredytów długoterminowych.

§4. Uchwała się wydatki z budżetu na inwestycje i zakupy inwestycyjne w kwocie 4.204.966,39 zł, zgodnie z załącznikiem Nr 4 do uchwały.

§5. 1. Ustala się przychody i wydatki Gminnego Funduszu Ochrony Środowiska i Gospodarki Wodnej:

- przychody	115.500,00 zł
- wydatki	115.500,00 zł

2. Zatwierdza się zestawienie przychodów i wydatków Gminnego Funduszu Ochrony Środowiska i Gospodarki Wodnej w brzmieniu załącznika Nr 5 do uchwały.

§6. Uchwała się dotacje dla gminnych instytucji kultury w kwocie 48.000,00 zł.

- Gminna Biblioteka Publiczna w Słodkowie.

§7. Uchwała się plan przychodów i wydatków środka specjalnego zgodnie z załącznikiem Nr 6 do uchwały.

§8. Uchwała się dochody z tytułu wydawania zezwoleń na sprzedaż napojów alkoholowych w wysokości 42.000,00 zł oraz wydatki na realizację zadań określonych w programie profilaktyki i rozwiązywania problemów alkoholowych w wysokości 42.000,00 zł.

§9. Upoważnia się Wójta Gminy do lokowania wolnych środków budżetowych w innych bankach niż bank prowadzący obsługę finansową budżetu gminy.

§10. Ustala się rezerwę ogólną w kwocie 80.000 zł.

§11. Prognozę kształtowania się długu gminy Turek na koniec roku budżetowego 2004 i lata następne przedstawia załącznik Nr 7 do uchwały.

§12. Określa się limit wydatków na wieloletnie programy inwestycyjne w brzmieniu załącznika Nr 8 do uchwały.

§13. Plan finansowy z zakresu administracji rządowej oraz innych zadań zleconych jednostkom samorządu terytorialnego ustawami określa załącznik Nr 9 do uchwały.

§14. Plan dochodów związanych z realizacją zadań z zakresu administracji rządowej oraz innych zadań zleconych jednostkom samorządu terytorialnego ustawami a odprowadzanymi na rzecz budżetu państwa określa załącznik Nr 10 do uchwały.

§15. Ustala się sumę 100.000 zł do wysokości której Wójt Gminy Turek może zaciągnąć zobowiązania.

§16. Upoważnia się Wójta Gminy do dokonywania przeniesień w planie wydatków bieżących między rozdziałami i paragrafami w ramach działu, w tym: zmian w planie wydatków na wynagrodzenia i pochodne od wynagrodzeń a także do ustanowienia nowych paragrafów i rozdziałów wydatków,

§17. Wykonanie uchwały powierza się Wójtowi Gminy Turek.

§18. Uchwała wchodzi w życie z dniem podjęcia z mocą obowiązującą od dnia 1 stycznia 2004 roku i podlega ogłoszeniu w Dzienniku Urzędowym Województwa Wielkopolskiego.

Przewodniczący
Rady Gminy
(-) Ireneusz Kolenda

Załącznik Nr 1
do Uchwały Nr XV/77/04
Rady Gminy Turek
z dnia 04.02.2004 r.

DOCHODY

Dział	Rozdział	§	Wyszczególnienie	Plan na 2004 r.
			I. Dochody własne gminy, udziały w podatkach stanowiących dochód budżetu państwa dotacje na zadania własne, subwencje wpływy ze źródeł pozabudżetowych	8.980.259,00
010			ROLNICTWO I ŁOWIECTWO	1.300,00
	01095		Pozostała działalność	1.300,00
		0750	Dochody z najmu i dzierżawy składników majątkowych Skarbu Państwa, j.s.t. lub innych jednostek zaliczanych do sektora finansów publicznych oraz innych umów o podobnym charakterze	1.300,00
700			GOSPODARKA MIESZKANIOWA	149.223,00
	70005		Gospodarka gruntami i nieruchomościami	149.223,00
		0470	wpływy z opłat za zarząd, użytkowanie i użytkowanie wieczyste nieruchomości	16.000,00
		0690	wpływy z różnych opłat	200,00
		0750	Dochody z najmu i dzierżawy składników majątkowych Skarbu Państwa, j.s.t. lub innych jednostek zaliczanych do sektora finansów publicznych oraz innych umów o podobnym charakterze zakupów inwestycyjnych jednostek sektora finansów publicznych	37.143,00
		0760	wpływy z tytułu przekształcenia prawa użytkowania wieczystego przysługującego osobom fizycznym w prawo własności	580,00
		0770	wpłaty z tytułu odpłatnego nabycia prawa własności nieruchomości	90.300,00
		0920	pozostałe odsetki	5.000,00
750			ADMINISTRACJA PUBLICZNA	9.900,00
	75011		Urzędy wojewódzkie	900,00
		236	dochody jednostek samorządu terytorialnego związane z realizacją zadań z zakresu administracji rządowej oraz innych zadań zleconych ustawami	900,00
	75023		Urzędy gmin (miast i miast na prawach powiatu)	9.000,00
		0690	wpływy z różnych opłat	4.000,00
		0920	pozostałe odsetki	5.000,00
756			DOCHODY OD OSÓB PRAWNYCH, OD OSÓB FIZYCZNYCH I OD INNYCH JEDNOSTEK NIEPOSIADAJĄCYCH OSOBOWOŚCI PRAWNEJ	3.983.249,00
	75601		Wpływy z podatku dochodowego od osób fizycznych	3.300,00
		0350	podatek od działalności gospodarczej osób fizycznych, opłacanych w formie karty podatkowej	3.000,00
		0910	odsetki od niet. wpłat z tyt. pod. i opłat	300,00
	75615		Wpływy z podatku rolnego, podatku leśnego, podatku od czynności cywilnoprawnych, podatku od spadków i darowizn oraz podatków i opłat lokalnych	2.877.336,00
		0310	podatek od nieruchomości	2.480.000,00
		0320	podatek rolny	155.279,00
		0330	podatek leśny	17.057,00
		0340	Podatek od środków transportowych	129.000,00
		0360	podatek od spadków i darowizn	2.000,00
		0370	podatek od posiadania psów	200,00
		0430	wpływy z opłaty targowej	9.300,00
		0450	wpływy z opł.adm.za czynności urzędowe	500,00
		0500	podatek od czynności cywilnoprawnych	70.000,00
		0910	odsetki od nieterminowych wpłat z tytułu podatków i opłat	14.000,00
	75618		Wpływy z innych opłat stanowiących dochody jednostek samorządu terytorialnego na podstawie ustaw	72.200,00
		0410	wpływy z opłaty skarbowej	15.000,00
		0480	wpływy z opłat za zezwolenie na sprzedaż alkoholu	42.000,00
		0490	wpływy z innych lokalnych opłat pobieranych przez j.s.t. na podstawie odrębnych ustaw	15.000,00
		0910	odsetki od nieterminowych wpłat z tytułu podatków i opłat	200,00

	75619		Wpływy z różnych rozliczeń	3.000,00
		0460	wpływy z opłaty eksploatacyjnej	3.000,00
	75621		Udziały gmin w podatkach stanowiących dochód budżetu państwa	1.027.413,00
		0010	podatek dochodowy od osób fizycznych	1.017.413,00
		0020	podatek dochodowy od osób prawnych	10.000,00
758			RÓŻNE ROZLICZENIA	4.749.587,00
	75801		Część oświatowa subwencji ogólnej dla jednostek samorządu terytorialnego	3.817.677,00
		2920	subwencje ogólne z budżetu państwa	3.817.677,00
	75807		Część wyrównawcza subwencji ogólnej dla gmin	931.910,00
		2920	subwencje ogólne z budżetu państwa	931.910,00
801			OŚWIATA I WYCHOWANIE	47.000,00
	80104		Przedszkola	45.000,00
		0830	wpływy z usług	45.000,00
	80113		Dowożenie uczniów do szkół	2.000,00
		0830	wpływy z usług	2.000,00
854			EDUKACYJNA I OPIEKA WYCHOWAWCZA	40.000,00
	85412		Kolonie i obozy oraz inne formy wypoczynku dzieci i młodzieży szkolnej	40.000,00
		0830	wpływy z usług	40.000,00
			II. Dotacje celowe otrzymane z budżetu państwa na zadania bieżące i inwestycyjne z zakresu administracji rządowej oraz innych zadań zleconych gminie (związkom gmin) ustawami	357.476,00
750			ADMINISTRACJA PUBLICZNA	44.496,00
	75011		Urzędy wojewódzkie	44.496,00
		2010	dotacje celowe otrzymane z budżetu państwa na realizację zadań bieżących z zakresu administracji rządowej oraz innych zadań zleconych gminie (związkom gmin) ustawami	44.496,00
751			URZĘDY NACZELNYCH ORGANÓW WŁADZY PAŃSTWOWEJ, KONTROLI I OCHRONY PRAWA ORAZ SĄDOWNICTWA	1.080,00
	75101		Urzędy naczelnych organów władzy państwowej kontroli i ochrony prawa	1.080,00
		2010	dotacje celowe otrzymane z budżetu państwa na realizację zadań bieżących z zakresu administracji rządowej oraz innych zadań zleconych gminie (związkom gmin) ustawami	1.080,00
754			BEZPIECZEŃSTWO PUBLICZNE I OCHRONA PRZECIWPOŻAROWA	400,00
	75414		Obrona cywilna	400,00
		2010	dotacje celowe otrzymane z budżetu państwa na realizację zadań bieżących z zakresu administracji rządowej oraz innych zadań zleconych gminie (związkom gmin) ustawami	400,00
852			POMOC SPOŁECZNA	311.500,00
	85213		Składki na ubezpiecz. zdrowotne opł. za osoby pob. niektóre świadczenia z pomocy społecznej	50.200,00
		2010	dotacje celowe otrzymane z budżetu państwa na realizację zadań bieżących z zakresu administracji rządowej oraz innych zadań zleconych gminie (związkom gmin) ustawami	50.200,00
	85214		Zasiłki i pomoc w naturze oraz składki na ubezpieczenia społeczne	151.500,00
		2010	dotacje celowe otrzymane z budżetu państwa na realizację zadań bieżących z zakresu administracji rządowej oraz innych zadań zleconych gminie (związkom gmin) ustawami	151.500,00
	85216		Zasiłki rodzinne, pielęgnacyjne i wychowawcze	28.200,00
		2010	dotacje celowe otrzymane z budżetu państwa na realizację zadań bieżących z zakresu administracji rządowej oraz innych zadań zleconych gminie (związkom gmin) ustawami	28.200,00
	85219		Ośrodki pomocy społecznej	81.600,00
		2010	dotacje celowe otrzymane z budżetu państwa na realizację zadań bieżących z zakresu administracji rządowej oraz innych zadań zleconych gminie (związkom gmin) ustawami	81.600,00
			Ogółem dochody I + II	9.337.735,00

Załącznik Nr 2
do Uchwały Nr XV/77/04
Rady Gminy Turek
z dnia 04.02.2004 r.

WYDATKI

Dział	Rozdział	§	Wyszczególnienie	Plan na 2004 r.
			WYDATKI NA REALIZACJĘ ZADAŃ WŁASNYCH	12.028.240,00
010			ROLNICTWO I ŁOWIECTWO	13.000,00
	01030		Izby rolnicze	3.000,00
		2850	Wpłaty gm. na rzecz izb roln.	3.000,00
	01095		Pozostała działalność	10.000,00
		4210	Zakup materiałów i wyposażenia	2.500,00
		4260	Zakup energii	500,00
		4300	Zakup usług pozostałych	5.000,00
		4430	Różne opłaty i składki	2.000,00
600			TRANSPORT I ŁĄCZNOŚĆ	1.666.600,00
	60016		Drogi publiczne gminne	1.666.600,00
		4210	Zakup materiałów i wyposażenia	30.000,00
		4270	Zakup usług remontowych	23.000,00
		4300	Zakup usług pozostałych	110.000,00
		6050	Wydatki inwestycyjne jednostek budżetowych	1.503.600,00
700			GOSPODARKA MIESZKANIOWA	78.336,00
	70005		Gospodarka gruntami i nieruchomościami	78.336,00
		3030	Różne wydatki na rzecz osób fizycznych	48.836,00
		4210	Zakup materiałów i wyposażenia	3.000,00
		4260	Zakup energii	2.000,00
		4270	Zakup usług remontowych	3.500,00
		4300	Zakup usług pozostałych	14.000,00
		4530	Podatek od towarów i usług	7.000,00
710			DZIAŁALNOŚĆ USŁUGOWA	205.000,00
	71004		Plany zagospodarowania przestrzennego	205.000,00
		4300	Zakup usług pozostałych	205.000,00
750			ADMINISTRACJA PUBLICZNA	1.140.100,00
	75022		Rady gmin/miast i miast na prawach powiatu/	72.000,00
		3030	Różne wydatki na rzecz osób fizycznych	63.000,00
		4210	Zakup materiałów i wyposażenia	2.000,00
		4300	Zakup usług pozostałych	5.000,00
		4410	Podróże służbowe krajowe	2.000,00
	75023		Urzędy gmin (miast i miast na prawach powiatu)	1.068.100,00
		3020	Nagrody i wydatki osob. nie zaliczone do wynagrodzeń	4.100,00
		3030	Różne wydatki na rzecz osób fizycznych	12.000,00
		4010	Wynagrodzenia osobowe pracowników	607.000,00
		4040	Dodatkowe wynagrodzenia roczne	50.000,00
		4110	Składki na ubezpieczenia społeczne	123.000,00
		4120	Składki na Fundusz Pracy	16.100,00
		4210	Zakup materiałów i wyposażenia	45.500,00
		4260	Zakup energii	13.500,00
		4270	Zakup usług remontowych	5.900,00
		4300	Zakup usług pozostałych	120.000,00
		4410	Podróże służbowe krajowe	18.000,00
		4430	Różne opłaty i składki	11.500,00
		4440	Odpisy na zakładowy fundusz świadczeń socjalnych	26.500,00
		6060	Wydatki na zakupy inwestycyjne jednostek budżetowych	15.000,00
754			BEZPIECZEŃSTWO PUBLICZNE I OCHRONA PRZECIWOŻAROWA	130.850,00
	75405		Komendy powiatowe Policji	30.000,00
		6150	Wpłaty jednostek na rzecz środków specjalnych na fin. lub dofin. zadań inwestycyjnych	30.000,00
	75412		Ochotnicze straże pożarne	100.850,00
		2820	Dot. cel. z budż. na fin. lub dof. zad. zlec. do realiz. stow.	0,00
		3030	Różne wydatki na rzecz osób fizycznych	200,00
		4110	Składki na ubezpieczenia społeczne	700,00
		4120	Składki na Fundusz Pracy	50,00
		4210	Zakup materiałów i wyposażenia	57.600,00
		4260	Zakup energii	17.000,00
		4270	Zakup usług remontowych	10.300,00
		4300	Zakup usług pozostałych	11.000,00

		4430	Różne opłaty i składki	4.000,00
756			DOCHODY OD OSÓB PRAWNYCH, OD OSÓB FIZYCZNYCH I OD INNYCH JEDNOSTEK NIEPOSIADAJĄCYCH OSOBOWOŚCI PRAWNEJ	41.500,00
	75647		Pobór podatków, opłat i niepodatkowych należności budżetowych	41.500,00
		4100	Wynagrodzenia agencyjno-prowizyjne	38.000,00
		4210	Zakup materiałów i wyposażenia	500,00
		4300	Zakup usług pozostałych	3.000,00
757			OBŚLUGA DŁUGU PUBLICZNEGO	75.300,00
	75702		Obsługa papierów wartościowych, kredytów i pożyczek jednostek samorządu terytorialnego	75.300,00
		8070	Odsetki i dyskonto od krajowych skarbowych papierów wartościowych oraz pożyczek i kredytów	75.300,00
758			RÓŻNE ROZLICZENIA	80.000,00
	75818		Rezerwy ogólne i celowe	80.000,00
		4810	Rezerwy	80.000,00
801			OŚWIATA I WYCHOWANIE	5.316.937,61
	80101		Szkoły podstawowe	3.384.863,84
		3020	Nagrody i wydatki osob. nie zaliczone do wynagrodzeń	185.850,00
		4010	Wynagrodzenia osobowe pracowników	2.113.200,00
		4040	Dodatkowe wynagrodzenia roczne	173.050,00
		4110	Składki na ubezpieczenia społeczne	464.400,00
		4120	Składki na Fundusz Pracy	60.950,00
		4210	Zakup materiałów i wyposażenia	105.089,00
		4240	Zakup pomocy naukowych, dydaktycznych i książek	7.100,00
		4260	Zakup energii	41.500,00
		4270	Zakup usług remontowych	20.300,00
		4300	Zakup usług pozostałych	63.354,00
		4410	Podróże służbowe krajowe	9.400,00
		4430	Różne opłaty i składki	11.910,00
		4440	Odpisy na zakładowy fundusz świadczeń socjalnych	128.760,84
		6050	Wydatki inwestycyjne jednostek budżetowych	0,00
		6060	Wydatki na zakupy inwest. jedn. budżetowych	0,00
	80104		Przedszkola	515.789,64
		3020	Nagrody i wydatki osob. nie zaliczone do wynagrodzeń	28.450,00
		4010	Wynagrodzenia osobowe pracowników	298.320,00
		4040	Dodatkowe wynagrodzenia roczne	21.990,00
		4110	Składki na ubezpieczenia społeczne	65.055,00
		4120	Składki na Fundusz Pracy	8.810,00
		4210	Zakup materiałów i wyposażenia	7.910,00
		4220	Środki żywności	45.000,00
		4240	Zakup pomocy naukowych, dydaktycznych i książek	4.500,00
		4260	Zakup energii	11.500,00
		4270	Zakup usług remontowych	2.600,00
		4300	Zakup usług pozostałych	3.000,00
		4410	Podróże służbowe krajowe	1.000,00
		4430	Różne opłaty i składki	150,00
		4440	Odpisy na zakładowy fundusz świadczeń socjalnych	17.504,64
	80110		Gimnazja	1.125.324,23
		3020	Nagrody i wydatki nie zaliczone do wynagrodzeń	75.300,00
		4010	Wynagrodzenia osobowe pracowników	719.000,00
		4040	Dodatkowe wynagrodzenia roczne	58.600,00
		4110	Składki na ubezpieczenia społeczne	159.100,00
		4120	Składki na Fundusz Pracy	20.850,00
		4210	Zakup materiałów i wyposażenia	8.196,00
		4240	Zakup pomocy naukowych, dydaktycznych i książek	5.000,00
		4260	Zakup energii	8.500,00
		4270	Zakup usług remontowych	1.300,00
		4300	Zakup usług pozostałych	19.000,00
		4410	Podróże służbowe krajowe	3.050,00
		4430	Różne opłaty i składki	1.050,00
		4440	Odpisy na zakładowy fundusz świadczeń socjalnych	46.378,23
	80113		Dowożenie uczniów do szkół	240.870,00
		4010	Wynagrodzenia osobowe pracowników	57.360,00
		4040	Dodatkowe wynagrodzenia roczne	2.800,00
		4110	Składki na ubezpieczenia społeczne	9.900,00
		4120	Składki na Fundusz Pracy	1.410,00

		4210	Zakup materiałów i wyposażenia	44.300,00
		4270	Zakup usług remontowych	7.400,00
		4300	Zakup usług pozostałych	111.200,00
		4430	Różne opłaty i składki	3.000,00
		4440	Odpisy na zakładowy fundusz świadczeń socjalnych	3.500,00
	80146		Dokształcanie i doskonalenie nauczycieli	24.689,90
		4210	Zakup materiałów i wyposażenia	1.000,00
		4300	Zakup usług pozostałych	16.607,90
		4410	Podróże służbowe krajowe	7.082,00
	80195		Pozostała działalność	25.400,00
		4210	Zakup materiałów i wyposażenia	3.400,00
		4270	Zakup usług remontowych	1.000,00
		4300	Zakup usług pozostałych	500,00
		4430	Różne opłaty i składki	500,00
		4440	Odpisy na zakładowy fundusz świadczeń socjalnych	20.000,00
851			OCHRONA ZDROWIA	42.000,00
	85154		Przeciwdziałanie alkoholizmowi	42.000,00
		2310	dotacje celowe przekazane gminie na zadania bieżące realizowane na podstawie porozumień między j.s.t.	3.000,00
		4210	Zakup materiałów i wyposażenia	5.000,00
		4300	Zakup usług pozostałych	33.000,00
		4410	Podróże służbowe krajowe	1.000,00
852			POMOC SPOŁECZNA	155.550,00
	85214		Zasiłki i pomoc w naturze oraz składki na ubezpieczenia społeczne	90.000,00
		3110	Świadczenia społeczne	90.000,00
	85215		Dodatki mieszkaniowe	14.000,00
		3110	Świadczenia społeczne	14.000,00
	85219		Ośrodki pomocy społecznej	51.350,00
		4010	Wynagrodzenia osobowe pracowników	32.200,00
		4040	Dodatkowe wynagrodzenia roczne	5.000,00
		4110	Składki na ubezpieczenia społeczne	7.000,00
		4120	Składki na Fundusz Pracy	950,00
		4300	Zakup usług pozostałych	5.200,00
		4440	Odpisy na zakładowy fundusz świadczeń socjalnych	1.000,00
	85228		Usługi opiekuńcze i specjalistyczne usługi opiekuńcze	200,00
		3030	Różne wydatki na rzecz osób fizycznych	200,00
854			EDUKACYJNA OPIEKA WYCHOWAWCZA	64.800,00
	85412		Kolonie i obozy oraz inne formy wypoczynku dzieci i młodzieży szkolnej	64.800,00
		4110	Składki na ubezpieczenia społeczne	190,00
		4120	Składki na Fundusz Pracy	30,00
		4210	Zakup materiałów i wyposażenia	5.000,00
		4300	Zakup usług pozostałych	59.080,00
		4410	Podróże służbowe krajowe	300,00
		4430	Różne opłaty i składki	200,00
900			GOSPODARKA KOMUNALNA I OCHRONA ŚRODOWISKA	2.951.666,39
	90001		Gospodarka ściekowa i ochrona wód	2.636.618,00
		4300	Zakup usług pozostałych	2.400,00
		6050	Wydatki inwestycyjne jednostek budżetowych	2.634.218,00
	90002		Gospodarka odpadami	16.548,39
		4210	Zakup usług pozostałych	0,00
		4300	Zakup usług pozostałych	2.000,00
		4430	Różne opłaty i składki	7.400,00
		6050	Wydatki inwestycyjne jednostek budżetowych	7.148,39
	90003		Oczyszczanie miast i wsi	1.000,00
		4210	Zakup materiałów i wyposażenia	500,00
		4300	Zakup usług pozostałych	500,00
		6050	Wydatki inwestycyjne jednostek budżetowych	0,00
	90004		Utrzymanie zieleni w miastach i gminach	2.000,00
		4210	Zakup materiałów i wyposażenia	2.000,00
	90015		Oświetlenie ulic, placów i dróg	290.000,00
		4260	Zakup energii	160.000,00
		4300	Zakup usług pozostałych	80.000,00
		4270	Zakup usług remontowych	5.000,00
		6050	Wydatki inwestycyjne jednostek budżetowych	45.000,00
	90095		Pozostała działalność	5.500,00
		4210	Zakup materiałów i wyposażenia	2.000,00

		4300	Zakup usług pozostałych	3.500,00
921			KULTURA I OCHRONA DZIEDZICTWA NARODOWEGO	58.600,00
	92116		Biblioteki	48.000,00
		2550	Dotacja podmiotowa z budżetu dla instytucji kultury	48.000,00
	92195		Pozostała działalność	10.600,00
		4210	Zakup materiałów i wyposażenia	4.600,00
		4260	Zakup energii	2.000,00
		4300	Zakup usług pozostałych	4.000,00
926			KULTURA FIZYCZNA I SPORT	8.000,00
	92695		Pozostała działalność	8.000,00
		4210	Zakup materiałów i wyposażenia	7.300,00
		4300	Zakup usług pozostałych	700,00
			II. Wydatki bieżące i inwestycyjne z zakresu administracji rządowej oraz innych zadań zleconych gminie (związkom gmin) ustawami	357.476,00
750			ADMINISTRACJA PUBLICZNA	44.496,00
	75011		Urzędy wojewódzkie	44.496,00
		4010	Wynagrodzenia osobowe pracowników	32.796,00
		4040	Dodatkowe wynagrodzenia roczne	2.800,00
		4110	Składki na ubezpieczenia społeczne	6.600,00
		4120	Składki na Fundusz Pracy	900,00
		4440	Odpisy na zakładowy fundusz świadczeń socjalnych	1.400,00
751			URZĘDY NACZELNYCH ORGANÓW WŁADZY PAŃSTWOWEJ, KONTROLI I OCHRONY PRAWA ORAZ SĄDOWNICTWA	1.080,00
	75101		Urzędy naczelnych organów władzy państwowej kontroli i ochrony prawa	1.080,00
		4110	Składki na ubezpieczenia społeczne	72,00
		4120	Składki na Fundusz Pracy	10,00
		4210	Zakup materiałów i wyposażenia	575,00
		4300	Zakup usług pozostałych	423,00
754			BEZPIECZENSTWO PUBLICZNE I OCHRONA PRZECIWPOŻAROWA	400,00
	75414		Obrona cywilna	400,00
		4300	Zakup usług pozostałych	400,00
852			POMOC SPOŁECZNA	311.500,00
	85213		Składki na ubez. zdrowotne opl.za osoby pobier. niektóre. świadc. z pomocy społecznej	50.200,00
		4130	Składki na ubez. zdrowotne	50.200,00
	85214		Zasiłki i pomoc w naturze oraz składki na ubezpieczenia społeczne	151.500,00
		3110	Świadczenia społeczne	131.500,00
		4110	Składki na ubezpieczenia społeczne	20.000,00
	85216		Zasiłki rodzinne, pielęgnacyjne i wychowawcze	28.200,00
		3110	Świadczenia społeczne	28.200,00
	85219		Ośrodki pomocy społecznej	81.600,00
		3020	Nagrody i wydatki osob. nie zaliczone do wynagrodzeń	300,00
		4010	Wynagrodzenia osobowe pracowników	59.800,00
		4040	Dodatkowe wynagrodzenia roczne	2.000,00
		4110	Składki na ubezpieczenia społeczne	11.600,00
		4120	Składki na Fundusz Pracy	1.600,00
		4210	Zakup materiałów i wyposażenia	1.000,00
		4300	Zakup usług pozostałych	3.500,00
		4410	Podróże służbowe krajowe	300,00
		4440	Odpisy na zakładowy fundusz świadczeń socjalnych	1.500,00
			Ogółem wydatki I + II	12.385.716,00

Załącznik Nr 3
do Uchwały Nr XV/77/04
Rady Gminy Turek
z dnia 04.02.2004 r.

PRZYCHODY I ROZCHODY BUDŻETU NA 2004 ROK

Lp.	Wyszczególnienie	Przychody	Rozchody
	Razem	3.047.981,00 zł.	0 zł.
	przychody z zaciągniętych pożyczek i kredytów na rynku krajowym §952 na zdania:	3.047.981,00 zł.	0 zł.
1.	pożyczka długoterminowa częściowo umarzalna z Wojewódzkiego Funduszu Ochrony Środowiska i Gospodarki Wodnej z przeznaczeniem na sfinansowanie budowy kanalizacji w m. Słdków Kol. i Obrzębin	1.039.152,00 zł.	
2.	kredyt komercyjny długoterminowy przeznaczony na budowę dróg w m. Wrząca i Budy Słdkowskie, Warenka oraz na budowę kanalizacji w m. Słdków Kol. i Obrzębin	2.008.829,00 zł.	

Załącznik Nr 4
do Uchwały Nr XV/77/04
Rady Gminy Turek
z dnia 04.02.2004 r.

PLAN INWESTYCJI NA 2004 ROK

Dz.	Nazwa zadania	Planowana wartość
	TRANSPORT	1.503.600,00 zł
600	1. Budowa drogi w m. Wrząca	429.746,00 zł
	2. Budowa drogi w m. Budy Słdkowskie	229.794,00 zł
	3. Budowa drogi w m. Obrzębin	200.000,00 zł
	4. Budowa drogi w m. Warenka	244.060,00 zł
	5. Budowa drogi w m. Budy Słdkowskie	230.000,00 zł
	6. Budowa drogi w m. Kaczki Średnie	160.000,00 zł
	7. Włączenie drogi w m. Szadów P.	10.000,00 zł
750	ADMINISTRACJA PUBLICZNA	15.000,00 zł
	1. Zakup komputerów i oprogramowania	15.000,00 zł
	GOSPODARKA KOMUNALNA I OCHRONA ŚRODOWISKA	2.686.366,39 zł
900	1. Budowa sieci kanalizacji sanitarnej wraz z przyłączami kanalizacyjnymi w m. Słdków Kolonia, Obrzębin i Obrzębin	2.634.218,00 zł
	2. Opracowanie dokumentacji na rekultywację gminnego składowiska odpadów komunalnych w m. Cisew	7.148,39 zł
	3. Uzupełnienie oświetlenia ulicznego na terenie gminy.	45.000,00 zł
	Razem	4.204.966,39 zł

Załącznik Nr 5
do Uchwały Nr XV/77/04
Rady Gminy Turek
z dnia 04.02.2004 r.

PRZYCHODY I WYDATKI GMINNEGO FUNDUSZU OCHRONY ŚRODOWISKA I GOSPODARKI WODNEJ NA 2004 ROK

I.	Stan funduszu na początek roku	0
II.	Przychody	115.500 zł.
	w tym:	
	§0690 – wpływy z różnych opłat	115.500 zł
	Wydatki	115.500 zł
	w tym:	
	§4300 – zakup usług pozostałych:	15.500 zł
	1. opłata od rachunku bankowego – 500 zł,	
	2. opracowanie „Gminnego Programu Ochrony Środowiska oraz Planu Gospodarki Odpadami” – 15.000 zł.	
III.	§6110 – wydatki inwestycyjne funduszy celowych:	100.000 zł
	- opracowanie dokumentacji na budowę kanalizacji w m. Cisew – 100.000 zł.	
IV.	Stan funduszu na koniec roku	0 zł.

Załącznik Nr 6
do Uchwały Nr XV/77/04
Rady Gminy Turek
z dnia 04.02.2004 r.

PLAN PRZYCHODÓW I WYDATKÓW ŚRODKA SPECJALNEGO NA 2004 R.

Lp.	Jednostka	rozd.	Stan na 1.01.2004 r.	Przychody 2004 r.	Wydatki 2004 r.	Stan na 31.12.2004 r.
1.	Urząd Gminy (za zajęcie pasa drogowego)	60016	0	1.000 zł	1.000 zł	0
	razem		0	1.000 zł	1.000 zł	0

PROGNOZA KSZTAŁTOWANIA SIĘ DŁUGU GMINY TUREK NA KONIEC ROKU BUDŻETOWEGO 2004 I NA LATA NASTĘPNE

w złotych

Lp.	Wyszczególnienie pożyczek i kredytów	W latach	Stan zadłużenia na 31 stycznia	Stan zadłużenia na 31 grudnia	Wzrost kwoty długu publicznego z tytułu zaciągniętych kredytów i pożyczek w trakcie roku budżetowego 2004	Obciążenie budżetu z tytułu raty spłat kapitałowych w poszczególnych latach	Obciążenia budżetu z tytułu spłaty odsetek w poszczególnych latach	Ogółem obciążenia budżetu z tytułu: rat kapitałowych i odsetek w poszczególnych latach
1.	Pożyczka z WFOŚ i GW w Warszawie na budowę sieci kanalizacji sanitarnej wraz z przyłączami kanalizacyjnymi miejscowości Słodków Kolonia, Obrzębin i Turek	2004	0	1.039.152,00	1.039.152,00	0	15.000,00	15.000,00
		2005	1.039.152,00	900.000,00	0	139.152,00	25.920,00	165.072,00
		2006	900.000,00	720.000,00	0	180.000,00	20.740,00	200.740,00
		2007	720.000,00	540.000,00	0	180.000,00	15.500,00	195.500,00
		2008	540.000,00	360.000,00	0	180.000,00	10.400,00	190.400,00
		2009	360.000,00	180.000,00	0	180.000,00	5.200,00	185.200,00
2.	Kredyt komercyjny na zadania inwestycyjne 1. Budowa sieci kanalizacji sanitarnej wraz z przyłączami kanalizacyjnymi w miejscowościach Słodków Kol., Obrzębin i Turek 2. Budowa drogi Wrząca 3. Budowa drogi Budy Słodkowskie 4. Budowa drogi w m. Obrzębin 5. Budowa drogi w m. Warenka	2004	0	2.008.829,00	2.008.829,00	0	60.300,00	60.300,00
		2005	2.008.829,00	1.000.000,00	0	1.008.829,00	60.000,00	1.068.829,00
		2006	1.000.000,00	0	0	1.000.000,00	5.000,00	1.005.000,00
		2007	0	0	0	0	0	0
	Stan zadłużenia w poszczególnych latach przedstawia się następująco	2004	0	3.047.981,00	3.047.981,00	0	75.300,00	75.300,00
		2005	3.047.981,00	1.900.000,00	0	1.147.981,00	85.920,00	1.233.901,00
		2006	1.900.000,00	720.000,00	0	1.180.000,00	25.740,00	1.205.740,00
		2007	720.000,00	540.000,00	0	180.000,00	15.500,00	195.500,00
		2008	540.000,00	360.000,00	0	180.000,00	10.400,00	190.400,00
		2009	360.000,00	180.000,00	0	180.000,00	5.200,00	185.200,00
		2010	180.000,00	0	0	180.000,00	1.000,00	181.000,00

Załącznik Nr 8
do Uchwały Nr XV/77/04
Rady Gminy Turek
z dnia 04.02.2004 r.

LIMIT WYDATKÓW NA WIELOLETNIE PROGRAMY INWESTYCYJNE

Nr	Nazwa programu	Jednostka realizująca program	Okres realizacji	Łączne nakłady finansowe	w tym: wydatki w 2003 r.	rok 2004	rok 2005	rok 2006
1.	Budowa kanalizacji sanitarnej wraz z przyłączami kanalizacyjnymi w m. Słodków Kol., Obrzębin i Turek	Urząd Gminy Turek	2003-2004	2.634.253,46 zł	35,46 zł	2.634.218,00 zł. z czego: 1. budżet Gminy 296.126,00 zł. 2. kredyt komercyjny 1.298.940,00 zł. 3. pożyczka z WFOŚiGW 1.039.152,00zł.	0 zł	0 zł
2.	Budowa drogi gminnej w miejscowości Wrząca II etap	Urząd Gminy Turek	2003-2004	430.096,00 zł	350,00 zł	429.746,00 zł. z czego: 1. budżet Gminy 216.623,00zł. 2. kredyt komercyjny 213.123,00 zł.	0 zł	0 zł
3.	Budowa drogi gminnej w miejscowości Budy Słodkowskie	Urząd Gminy Turek	2003-2004	234.310,50 zł	4.516,50 zł	229.794,00 zł. z czego: 1. budżet Gminy 116.147,00 zł. 2. kredyt komercyjny 113.647,00 zł.	0 zł	0 zł

Załącznik Nr 9
do Uchwały Nr XV/77/04
Rady Gminy Turek
z dnia 04.02.2004 r.

PLAN FINANSOWY Z ZAKRESU ADMINISTRACJI RZĄDOWEJ ORAZ INNYCH
ZADAŃ ZLECONYCH JEDNOSTKOM SAMORZĄDU GMINNEGO USTAWAMI

Dział	Rozdział	§	Wyszczególnienie	plan dotacji	plan wydatków
750			Administracja publiczna	44.496	44.496
	75011		Urzędy wojewódzki	44.496	44.496
		2010	dotacje celowe otrzymane z budżetu państwa na realizację zadań bieżących z zakresu administracji rządowej oraz innych zadań zleconych gminie ustawami	44.496	
		4010	wynagrodzenia osobowe pracowników		32.796
		4040	dotatkowe wynagrodzenia roczne		2.800
		4110	składki na ubezpieczenia społeczne		6.600
		4120	składki na fundusz pracy		900
		4440	odpisy na z.f.ś.s.		1.400
751			Urzędy naczelnych organów władzy państwowej, kontroli i ochrony prawa oraz sądownictwa	1.080	1.080
	75101		Urzędy naczelnych organów władzy państwowej kontroli i ochrony prawa	1.080	1.080
		2010	dotacje celowe otrzymane z budżetu państwa na realizację zadań bieżących z zakresu administracji rządowej oraz innych zadań zleconych gminie ustawami	1.080	

		4210	Zakup materiałów i wyposażenia		575
		4300	zakup usług pozostałych		423
		4110	składki na ubezpieczenia społeczne		72
		4120	składki na Fundusz Pracy		10
754			Bezpieczeństwo publiczne i ochrona przeciwpożarowa	400	400
	75414		Obrona cywilna	400	400
		2010	dotacje celowe otrzymane z budżetu państwa na realizację zadań bieżących z zakresu administracji rządowej oraz innych zadań zleconych gminie ustawami	400	
		4300	Zakup usług pozostałych		400
852			Pomoc społeczna	311.200	311.200
	85213		Składki na ubezpiecz. zdrowotne opł. za osoby pobier. niektóre świadczenia z pomocy społ.	50.200	50.200
		2010	dotacje celowe otrzymane z budżetu państwa na realizację zadań bieżących z zakresu administracji rządowej oraz innych zadań zleconych gminie ustawami	50.200	
		4130	Składki na ubezpiecz. zdrowotne		50.200
	85214		Zasiłki i pomoc w naturze oraz składki na ubezpieczenia społeczne i zdrowotne	151.500	151.500
		2010	dotacje celowe otrzymane z budżetu państwa na realizację zadań bieżących z zakresu administracji rządowej oraz innych zadań zleconych gminie ustawami	151.500	
		3110	świadczenia społeczne		131.500
		4110	Składki na ubezpiecz. społeczne		20.000
	85216		Zasiłki rodzinne, pielęgnacyjne i wychowawcze	28.200	28.200
		2010	dotacje celowe otrzymane z budżetu państwa na realizację zadań bieżących z zakresu administracji rządowej oraz innych zadań zleconych gminie ustawami	28.200	
		3110	świadczenia społeczne		28.200
	85219		Ośrodki pomocy społecznej	81.600	81.600
		2010	dotacje celowe otrzymane z budżetu państwa na realizację zadań bieżących z zakresu administracji rządowej oraz innych zadań zleconych gminie ustawami	81.600	
		3020	nagrody i wydatki nie zaliczane do wynagrodzeń		300
		4010	wynagrodzenia osobowe pracowników		59.800
		4040	dodatkowe wynagrodzenia roczne		2.000
		4110	składki na ubezpieczenia społeczne		11.600
		4120	składki na Fundusz Pracy		1.600
		4210	zakup materiałów i wyposażenia		1.000
		4300	zakup usług pozostałych		3.500
		4410	podróże służbowe krajowe		300
		4440	odpisy na z.f.ś.s.		1.500
			RAZEM	357.476	357.476

Załącznik Nr 10
do Uchwały Nr XV/77/04
Rady Gminy Turek
z dnia 04.02.2004 r.

PLAN DOCHODÓW ZWIĄZANYCH Z REALIZACJĄ ZADAŃ Z ZAKRESU ADMINISTRACJI RZĄDOWEJ
ORAZ INNYCH ZADAŃ ZLECANYCH JEDNOSTKOM SAMORZĄDU TERYTORIALNEGO USTAWAMI
A ODPROWADZANE NA RZECZ BUDŻETU PAŃSTWA

Dział	Rozdział	§	Wyszczególnienie	Plan dochodów
750			Administracja publiczna	18.000
	75011		Urzędy wojewódzkie	18.000
		2350	dochody budżetu państwa związane z realizacją zadań zleczonych jednostkom samorządu terytorialnego	18.000

558

**SPRAWOZDANIE STAROSTY JAROCIŃSKIEGO Z DZIAŁALNOŚCI
KOMISJI BEZPIECZEŃSTWA I PORZĄDKU W 2003 ROKU**

Działająca na podstawie art. 38a ustawy z dnia 5 czerwca 1998 r. o samorządzie powiatowym (Dz.U. z 2001 r. Nr 142 poz. 1592 ze zmianami) i powołana Zarządzeniem Starosty Jarocińskiego z dnia 21 stycznia 2002 r. Komisja Bezpieczeństwa i Porządku w 2003 roku funkcjonowała w następującym składzie:

- 1) Przewodniczący Komisji - Starosta Jarociński Sławomir Wąsiewski.
- 2) Radni delegowani przez Radę Powiatu w Jarocinie:
 - a) Pan Zbigniew Kuzdzał,
 - b) Pan Zbigniew Martuzalski.
- 3) Osoby powołane przez Starostę Jarocińskiego:
 - a) Pani Radosława Suszczyńska,
 - b) Pan Andrzej Kunz,
 - c) Pan Krzysztof Adamiak.
- 4) Przedstawiciele delegowani przez Komendanta Powiatowego Policji w Jarocinie:
 - a) Pan Jerzy Krystkowiak,
 - b) Pan Krzysztof Rzepczyk.
- 5) Prokurator Adam Wróblewski wskazany przez Prokuratora Okręgowego w Kaliszu.
- 6) Osoby powołane dodatkowo przez Starostę Jarocińskiego:
 - a) Pan Stanisław Krawczyk,
 - b) Pan Eugeniusz Żurek,

c) Pan Michał Gogulski.

Zarządzeniem Nr 8/2003 z dnia 16 maja 2003 r. Starosta Jarociński zmienił skład Komisji. Do składu Komisji, po wygaśnięciu mandatów radnych, weszli delegowani przez Radę Powiatu w Jarocinie Pan Zbigniew Kuzdzał i Pan Zbigniew Martuzalski. Dodatkowo Starosta powołał do składu Komisji Pana Michała Gogulskiego, a odwołał Pana Ryszarda Kołodzieja.

W 2003 roku Komisja spotkała się na posiedzeniach w dniach 6 czerwca i 19 listopada.

Do głównych zadań Komisji ustawa o samorządzie powiatowym wymienia przygotowanie projektu powiatowego programu zapobiegania przestępczości oraz ochrony bezpieczeństwa obywateli i porządku publicznego. Komisja przedłożyła Radzie Powiatu w Jarocinie założenia Programu na sesji Rady Powiatu w dniu 27 czerwca 2003 r. Uchwałą Nr XIV/76/03 Rady Powiatu w Jarocinie z dnia 29 grudnia 2003 r. został przyjęty „Powiatowy program zapobiegania przestępczości oraz ochrony bezpieczeństwa obywateli i porządku publicznego dla powiatu jarocińskiego”. Program został przekazany do realizacji.

Na posiedzeniach Komisji w okresie sprawozdawczym omawiane były następujące sprawy:

1. Sposobami zabezpieczeń obiektów użyteczności publicznej.
2. Systemem monitoringu miejsc szczególnie niebezpiecznych na terenie powiatu.
3. Działaniem nowoutworzonego CPR.

4. Zagrożeniem chorobowym - SARS.
5. Zagrożeniami wścieklizną na terenie powiatu w 2003 r.
6. Stanem dróg powiatowych - ocena oraz kierunkami poprawy stanu bezpieczeństwa na drogach.
7. Bezpieczeństwem na drogach w pobliżu osiedli.
8. Miejscami szczególnie zagrożonymi wypadkami drogowymi na terenie powiatu.
9. Skalą zjawiska narkomanii w środowisku młodzieżowym.

Ponadto na posiedzeniach Komisji omawiano problemy, wynikające z działalności i realizacji zadań bieżących, podległych Starości służb, straży, inspekcji i powiatowych jednostek organizacyjnych realizujących zadania bezpieczeństwa i porządku na terenie powiatu.

Działalność Komisji w 2003 roku sprowadzała się głównie do realizacji zadań wymienionych w art. 38a ust. 2 ustawy o samorządzie powiatowym.

Komisja planuje spotkanie z poszczególnymi realizatorami „Powiatowego programu zapobiegania przestępczości oraz ochrony bezpieczeństwa obywateli i porządku publicznego dla powiatu jarocińskiego” oraz burmistrzami, wójtami miast i gmin powiatu na którym szczegółowo zostanie omówiona realizacja powyższego Programu.

Sprawozdanie zgodnie z ustawą o samorządzie powiatowym, Starosta składa Radzie Powiatu. Złożone sprawozdanie podlega ogłoszeniu w Dzienniku Urzędowym Województwa Wielkopolskiego.

Starosta
(-) *Sławomir Wąsiewski*

559

SPRAWOZDANIE STAROSTY NOWOTOMYSKIEGO Z DZIAŁALNOŚCI KOMISJI BEZPIECZEŃSTWA I PORZĄDKU ZA ROK 2003

Zgodnie z art. 38a ustawy z dnia 5 czerwca 1998 roku o samorządzie powiatowym (tekst jednolity Dz.U. Nr 142 z 2001 r. poz. 1592 ze zmianami), Zarządzeniem Nr 3 Starosty Nowotomyskiego w dniu 18 stycznia 2002 r. została powołana Komisja Bezpieczeństwa i Porządku, zwana dalej „Komisją”.

Komisja liczy 10 osób, w tym:

1. Przewodniczący Komisji - Starosta Nowotomyski: Joel Matuszek.
2. Członkowie:
 - dwóch radnych delegowanych przez Radę Powiatu: Jerzy Dziamski, Ireneusz Kozecki,
 - trzy osoby powołane przez Starostę: Leszek Mądry, Walerian Silski, Tomasz Jurkiewicz,
 - dwóch przedstawicieli Policji: Leszek Hus, Zbigniew Drzymała,
 - prokurator wskazany przez Prokuratora Okręgowego w Poznaniu: Maria Kamień.
 - Dyrektor Samodzielnego Publicznego Zakładu Opieki Zdrowotnej w Nowym Tomysku: Janusz Nowak.

Do zadań Komisji należy:

- 1) ocena zagrożeń porządku publicznego i bezpieczeństwa obywateli na terenie powiatu,

- 2) opiniowanie pracy Policji i innych powiatowych służb, inspekcji i straży, a także jednostek organizacyjnych wykonujących na terenie powiatu zadania z zakresu porządku publicznego i bezpieczeństwa obywateli,
- 3) przygotowanie projektu powiatowego programu zapobiegania przestępczości oraz ochrony bezpieczeństwa obywateli i porządku publicznego,
- 4) opiniowanie projektów innych programów współdziałania Policji i innych powiatowych służb, inspekcji i straży oraz jednostek organizacyjnych wykonujących na terenie powiatu zadania z zakresu porządku publicznego i bezpieczeństwa obywateli,
- 5) opiniowanie projektu budżetu powiatu - w zakresie, o którym mowa w pkt 1,
- 6) opiniowanie projektów aktów prawa miejscowego i innych dokumentów w sprawach związanych z wykonywaniem zadań, o których mowa w pkt 1, 2 i 4,
- 7) opiniowanie zleconych przez Starostę, innych niż wymienione w pkt 2 i pkt 4-6 zagadnień dotyczących porządku publicznego i bezpieczeństwa obywateli.

W 2003 roku Komisja odbyła 12 posiedzeń.

Głównym tematem spotkań była ocena stanu bezpieczeństwa obywateli i porządku publicznego w powiecie nowotomyskim.

Ponadto Komisja:

1) przyjęła sprawozdanie z działalności za rok poprzedni i wydała pozytywną opinię o pracy niżej wymienionych Instytucji, Służb i Straży prowadzących zadania w zakresie bezpieczeństwa Obywateli i porządku publicznego w powiecie:

- Komenda Powiatowa Policji w Nowym Tomysłu,
- Komenda Powiatowa Państwowej Straży Pożarnej w Nowym Tomysłu,
- Państwowy Powiatowy Inspektor Sanitarny w Nowym Tomysłu,
- Powiatowy Lekarz Weterynarii w Nowym Tomysłu,
- Samodzielny Publiczny Zakład Opieki Zdrowotnej w Nowym Tomysłu,
- Powiatowy Inspektor Nadzoru Budowlanego w Nowym Tomysłu,
- Powiatowy Zarząd Dróg w Nowym Tomysłu,
- Powiatowe Centrum Pomocy Rodzinie,

2) zapoznała się z treścią Zarządzenia Nr 10 Starosty Nowotomyskiego z dnia 09.05.2003 r. dotyczącego powołania Powiatowego Zespołu Reagowania Kryzysowego oraz Regulaminu organizacji i pracy tego Zespołu,

3) wysłuchała sprawozdania z realizacji „Programu profilaktyki i walki z uzależnieniami ” wśród młodzieży, złożonego przez Kierownika Wydziału Oświaty, Kultury i Sportu Pana Tomasza Zwierzchowskiego.

4) Zaopiniowała pozytywnie wstępny projekt budżetu na 2004 r. w zakresie zapewnienia porządku publicznego i bezpieczeństwa obywateli na terenie powiatu nowotomyskiego.

(-) Joel Matuszek

Powyższe sprawozdanie na mocy art. 38b ust. 3 ustawy o samorządzie powiatowym, Starosta składa Radzie Powiatu. Podlega ono ogłoszeniu w Dzienniku urzędowym Województwa Wielkopolskiego.

560

SPRAWOZDANIE STAROSTY PLESZEWSKIEGO Z DZIAŁALNOŚCI KOMISJI BEZPIECZEŃSTWA I PORZĄDKU ZA 2003 ROK

Komisja Bezpieczeństwa i Porządku odbyła w 2003 roku pięć posiedzeń. Posiedzenia odbyły się: 23 stycznia, 3 kwietnia, 14 lipca, 6 października oraz 15 grudnia.

W dniu 23 stycznia 2003 roku odbyło się posiedzenie, na którym:

- przyjęto sprawozdanie z działalności Komisji Bezpieczeństwa i Porządku za 2002 rok - uchwała nr 1/2003,
- ustalono plan Pracy Komisji na 2003 rok - uchwała Nr 2/2003,
- omawiano sytuację społeczną w powiecie: niezadowolenie rolników z powodu niskich cen skupu zwierząt hodowlanych i planowanie przez rolników protestów (blokady dróg). Poinformowano o przygotowaniach Policji mających na celu ograniczenie utrudnień w ruchu drogowym,
- zasygnalizowano możliwość wystąpienia protestów pracowników Samodzielnego Publicznego Zakładu Opieki Zdrowotnej z powodu trudności finansowych wynikających ze zbyt niskich kontraktów proponowanych przez Kasę Chorych na realizację świadczeń zdrowotnych oraz egzekwowania przez Burmistrza Miasta i Gminy Pleszew zaległego podatku od nieruchomości. Zapoznano również członków Komisji z działaniami podejmowanymi przez Dyрекcję SP ZOZ i Zarząd Powiatu w celu poprawy sytuacji finansowej szpitala.

W dniu 3 kwietnia tematem posiedzenia Komisji było:

- ocena zagrożenia bezpieczeństwa i porządku przez psy pozostające bez opieki,
- ocena bezpieczeństwa powiatu w I kwartale 2003 roku,
- przedstawienie sprawozdania z realizacji Powiatowego Systemu Bezpieczeństwa.

Na posiedzenie zaproszeni zostali przedstawiciele Urzędów Gmin z terenu powiatu pleszewskiego, Powiatowy Lekarz Weterynarii, Komendant Powiatowej Policji oraz kierownicy schronisk dla zwierząt z ościennych powiatów. Stwierdzono, że problem bezdomnych zwierząt, szczególnie na terenie gmin wiejskich, występuje w niewielkim zakresie. Istotną jest jednak sprawa wałęsających się psów posiadających właścicieli, które stanowią zagrożenie dla dzieci idących do szkoły oraz zwierząt w zagrodach. Są także przyczyną kolizji drogowych. Celem posiedzenia było zainspirowanie samorządów gminnych do podjęcia działań zwiększających bezpieczeństwo w tym zakresie. Podjęto uchwałę Nr 3/2003 w sprawie oceny zagrożenia bezpieczeństwa i porządku przez psy pozostające bez opieki. Komisja wystąpiła do gmin powiatu pleszewskiego z prośbą o pełną realizację własnych zadań w zakresie zapobiegania bezdomności zwierząt zgodnie z obowiązującym stanem prawnym.

W dniu 14 lipca na posiedzeniu Komisji Bezpieczeństwa i Porządku:

- omówiono zasady współpracy podmiotów odpowiedzialnych za bezpieczny wypoczynek dzieci i młodzieży,
- oceniono zagrożenia porządku publicznego i bezpieczeństwa obywateli za 2002 rok.

Komisja na podstawie analizy zagrożeń porządku publicznego i bezpieczeństwa obywateli za rok 2002 przedstawionej przez służby i inspekcje oceniła pozytywnie sytuację w zakresie porządku publicznego i bezpieczeństwa obywateli.

Posiedzenie Komisji Bezpieczeństwa i Porządku publicznego 6 października dotyczyło:

- realizacji zadań Powiatowego Inspektora Nadzoru Budowlanego podczas katastrof,
- współdziałania służb w zakresie usuwania skutków zdarzeń powodujących zagrożenie dla ludzi i środowiska - Komisja wystąpiła z wnioskiem do Zarządu Powiatu o rozważenie możliwości utworzenia rezerwy w budżecie powiatu na działania ratunkowe związane z usuwaniem skutków zdarzeń losowych, analizy powiatowego progra-

mu zapobiegania przestępczości oraz porządku publicznego i bezpieczeństwa obywateli pod kątem potrzeby wprowadzenia zmian lub uzupełnień.

W dniu 15 grudnia Komisja:

- zaakceptowała projekt zmian do Powiatowego Systemu Bezpieczeństwa zawarty w Aneksie nr 3 - uchwała Nr 6/2003,
- pozytywnie zaopiniowała pracę powiatowych służb, inspekcji oraz jednostek organizacyjnych wykonujących zadania z zakresu porządku publicznego i bezpieczeństwa obywateli - uchwała Nr 7/2003,
- ustaliła „Plan pracy Komisji Bezpieczeństwa i Porządku na 2004 rok” - uchwała Nr 8/2003.

Pleszew, dnia 19 stycznia 2004 roku

Przewodniczący
Komisji Bezpieczeństwa
i Porządku
Starosta
(-) *Michał Karalus*

561

SPRAWOZDANIE STAROSTY WRZESIŃSKIEGO Z DZIAŁALNOŚCI KOMISJI BEZPIECZEŃSTWA I PORZĄDKU W 2003 ROKU

z dnia 29 stycznia 2004 r.

Zgodnie z art. 38a ustawy z dnia 5 czerwca 1998 r. o samorządzie powiatowym (Dz.U. z 2001 nr 142, poz. 1592 z późn. zm.) w celu realizacji zadań Starosty w zakresie zwierzchnictwa nad powiatowymi służbami, inspekcjami i strażami oraz zadań określonych w ustawach w zakresie porządku publicznego i bezpieczeństwa obywateli, Starosta Wrzesiński Zarządzeniem nr 2/2002 z dnia 25.01.2002 r. utworzył Komisję Bezpieczeństwa i Porządku.

Upływ I Kadencji Rady Powiatu spowodował konieczność podjęcia uchwały w sprawie delegowania dwóch radnych - przedstawicieli Rady do prac w Komisji Bezpieczeństwa i Porządku.

Uchwałą Rady Powiatu nr 8/II/2002 z dnia 5 grudnia 2002 r. do prac w Komisji zostali delegowani następujący radni powiatowi:

1. Grzegorz Kaźmierczak
2. Bogdan Kruk

Pierwsze inauguracyjne spotkanie Komisji odbyło się w dniu 23.01.2003 r. podczas którego zapoznano członków Komisji ze składem, omówiono prawne aspekty jej tworzenia

i działalności oraz przedstawiono podstawowe cele i zadania należące do Komisji.

W poprzedniej kadencji nie odbyło się żadne posiedzenie Komisji, gdyż w Radzie Powiatu I Kadencji funkcjonowała Komisja Bezpieczeństwa, która zajmowała się już tematyką bezpieczeństwa i ze względu na obawę dublowania zagadnień i decyzji ustalono, że Komisja zacznie działać z chwilą rozpoczęcia II kadencji Rady Powiatu. Na to spotkanie zaproszeni zostali komendanci powiatowi Policji i Państwowej Straży Pożarnej, którzy przedstawili i omówili zagrożenia oraz stan bezpieczeństwa na terenie powiatu z punktu widzenia ich służb.

Komisja zapoznała się z informacjami, z których wynikało, że poziom bezpieczeństwa w powiecie jest zadawalający. Największym problemem, jaki wskazywali mówcy jest sprawa braku środków finansowych potrzebnych do zapewnienia realizacji w pełni podstawowych zadań służb.

Ponadto, KP PSP we Wrześni apelowała o sfinansowanie bieżącej działalności Centrum Powiadamiania Ratunkowego. Jednakże, brak odpowiednich przepisów prawnych nie pozwolił samorządowi powiatowemu wydzielić takiej puli finan-

sów w budżecie. Jest to zadanie rządowe i na wojewodzie ciąży obowiązek zapewnienia działalności i utrzymania finansowego bieżącej działalności CPR.

Kolejnym punktem spotkania było omówienie projektu budżetu powiatu z zakresu bezpieczeństwa.

Po zapoznaniu się z planami finansowymi, Komisja zaopiniowała pozytywnie projekt budżetu dotyczący działalności powiatu w zakresie bezpieczeństwa.

Drugie spotkanie Komisji odbyło się w dniu 04.03.2003 r. podczas którego omówiono pomysł utworzenia stowarzyszenia działającego na rzecz poprawy bezpieczeństwa w powiecie. Owocem obrad, było spotkanie organizacyjne, które odbyło się w dniu 28.03.2003 r., na którym zapoczątkowano prace nad utworzeniem Stowarzyszenia na Rzecz Osób Poszkodowanych w Wypadkach Komunikacyjnych. Przystąpiono do prac nad Statutem Stowarzyszenia oraz spraw związanych z zarejestrowaniem Stowarzyszenia w Sądzie Rejestrowym.

W efekcie, w miesiącu sierpniu 2003 r. Stowarzyszenie zostało zarejestrowane, wybrano władze Stowarzyszenia, a w chwili obecnej trwają prace przygotowawcze mające na celu otwarcie publicznej działalności Stowarzyszenia w Powiecie.

Podczas tego spotkania omówiono również sprawę przygotowania projektu Programu Zapobiegania Przestępczości oraz Porządku Publicznego i Bezpieczeństwa Obywateli w Powiecie Wrzesińskim. Wyłoniono zespół roboczy do opracowania tego projektu.

Zespół opracował projekt, a następnie zapoznano z nim członków Komisji, przyjęto uwagi, spostrzeżenia, poprawki.

W efekcie, projekt Programu został przedstawiony Zarządowi Powiatu, a następnie Radzie Powiatu, która swoją uchwałą nr 65/XI/2003 z dnia 28.08.2003 r. Program przyjęła.

Trzecie spotkanie Komisji odbyło się w dniu 27.06.2003 r., a głównym celem tego posiedzenia, było omówienie sytuacji na drodze nr 92 pomiędzy Wrześnią, a Koninem. Na posiedzenie Komisji zaproszono zainteresowane strony, a więc:

1. Przedstawiciela Generalnej Dyrekcji Dróg Krajowych i Autostrad w Poznaniu,

2. Przedstawiciela Autostrady Wielkopolskiej S.A.,
3. Przedstawiciela Wojewódzkiego Inspektoratu Transportu Drogowego w Poznaniu,
4. Przedstawiciela Stowarzyszenia na rzecz poprawy bezpieczeństwa w ruchu drogowym „Droga i Bezpieczeństwo”,
5. Przedstawiciela Komitetu Protestacyjnego „Droga 92”,
6. Burmistrza Miasta i Gminy we Wrześni,
7. Przedstawiciela Powiatowego Zarządu Dróg we Wrześni.

Rezultatem tego spotkania było między innymi wystosowanie apelu do Ministra Infrastruktury Marka Pola o spowodowanie obniżenia opłat za korzystanie z autostrady na odcinku Września - Konin, gdyż według uczestników spotkania takie rozwiązanie mogłoby przyczynić się do znacznej poprawy stanu bezpieczeństwa na drodze 92 oraz powstrzymać dalsze niszczenie drogi. Niestety odpowiedź na apel ze strony Ministerstwa nie przyniosła żadnych wymiernych efektów, gdyż wg resortu infrastruktury, obecne rozwiązania i unormowania prawne nie pozwalają na taką interwencję ze strony rządowej.

Ostatnie posiedzenie Komisji miało miejsce w dniu 30.12.2003 r. Głównym celem zwołania spotkania było omówienie i zaopiniowanie projektu budżetu powiatu z zakresu bezpieczeństwa publicznego na 2004 r. Po szczegółowej analizie postanowiono wnioskować o większe środki w budżecie powiatu, dla wsparcia finansowego KP PSP we Wrześni z przeznaczeniem na bieżące utrzymanie działalności Centrum Powiadamiania Ratunkowego we Wrześni. W tym roku również, nie będzie można liczyć na środki rządowe z uwagi na brak odpowiednich przepisów prawnych.

Ponadto omówiono sytuację dotyczącą aktualnego stanu bezpieczeństwa w powiecie, przeanalizowano stan poziomu przestępczości oraz stan bezpieczeństwa pożarowego oraz ratownictwa drogowego.

W roku 2003 nie poniesiono żadnych kosztów finansowych z tytułu działalności Komisji.

Starosta
(-) mgr Dionizy Jaśniewicz

562

INFORMACJA O DECYZJACH PREZESA URZĘDU REGULACJI ENERGETYKI

Nr WCC/354D/230/W/OPO/2004/AJ, PCC/361A/230/W/OPO/2004/AJ I Nr OCC/101A/230/W/OPO/2004/AJ

W dniu 5 lutego 2004 r. na wniosek Zakładu Usług Komunalnych z siedzibą w Rawiczu ul. Winiary 4b, 63-900 Rawicz, prowadzącego działalność gospodarczą w imieniu Gminy Rawicz, Prezes Urzędu Regulacji Energetyki postanowił zmienić nazwę komunalnego zakładu budżetowego określonego w koncesji na prowadzenie działalności gospodarczej w zakresie wytwarzania, przesyłania i dystrybucji ciepła oraz obrotu ciepłem.

Uzasadnienie:

Decyzjami z dnia 29 października 1998 r. nr WCC/3 54/230/U/OT-5/98/RO, nr PCC/361/230/U/OT-5/RO i nr OCC/101/230/U/OT-5/RO, ze zmianami z dnia 28 lutego 2000 r. nr PCC/361/S/230/U/3/2000 i nr OCC/101/S/230/U/3/2000, z dnia 17 stycznia 2001 r. nr WCC/354A/230/W/3/2001/BP, z dnia 19 lutego 2002 r. nr WCC/3 54B/230/W/OPO/2002/AJ oraz z dnia 15 stycznia 2003 r. nr WCC/354C/230/W/OPO/2003/AJ udzielono Gminie Rawicz, prowadzącej działalność gospodarczą w formie komunalnego zakładu budżetowego p.n. Zakład Energetyki Ciepłej z siedzibą w Rawiczu, koncesji na wytwarzanie, przesyłanie i dystrybucję ciepła oraz obrót ciepłem na okres do dnia 31 października 2008 r.

Pismem z dnia 8 stycznia 2004 r., Dyrektor Zakładu Usług Komunalnych Antoni Radojewski posiadający pełnomocnictwo Burmistrza Gminy Rawicz do występowania przed Prezesem Urzędu Regulacji Energetyki w sprawie aktualizacji koncesji wystąpił o zmianę nazwy zakładu budżetowego prowa-

dzącego działalność gospodarczą w imieniu Gminy Rawicz, podaną w posiadanych koncesjach.

Na mocy uchwały Rady Miejskiej Gminy Rawicz nr X/104/03 z dnia 10 września 2003 r. dotychczasową nazwę zakładu budżetowego „Zakład Energetyki Ciepłej w Rawiczu” zmieniono na „Zakład Usług Komunalnych w Rawiczu” (statystyczny numer identyfikacyjny REGON pozostał bez zmian).

Na podstawie art. 41 ust. 1 ustawy z dnia 10 kwietnia 1997 r. - Prawo energetyczne (Dz.U. z 2003 r. Nr 153, poz. 1504 i Nr 203, poz. 1966) oraz na podstawie art. 155 ustawy z dnia 14 czerwca 1960 r. - Kodeks postępowania administracyjnego (Dz.U. z 2000 r. Nr 98, poz. 1071 ze zm.) w związku z art. 30 ustawy - Prawo energetyczne, Prezes Urzędu Regulacji Energetyki postanowił zmienić swoje decyzje z dnia 29 października 1998 r. nr WCC/354/230/U/OT-5/98/RO, PCC/361/230/U/OT-5/RO i nr OCC/101/230/U/OT-5/RO ze zmianami, którymi to decyzjami udzielił koncesji na wytwarzanie, przesyłanie i dystrybucję ciepła oraz obrót ciepłem.

Z upoważnienia
Prezesa Urzędu Regulacji
Energetyki
Dyrektor
Zachodniego Oddziału
Terenowego
Urzędu Regulacji Energetyki
z siedzibą w Poznaniu
(-) Henryk Kanoniczak

Wydawca: Wojewoda Wielkopolski

Redakcja: Wydział Prawny i Nadzoru Wielkopolskiego Urzędu Wojewódzkiego w Poznaniu - Redakcja Dziennika Urzędowego Województwa Wielkopolskiego
aleja Niepodległości 16/18, tel. 854 16 34, 854 16 21, e-mail – dzu@poznan.uw.gov.pl, www.poznan.uw.gov.pl

Skład, druk i rozpowszechnianie:

Skład – Ośrodek Informatyki WUW, Poznań, tel. 852 90 44

Druk – Ośrodek Małej Poligrafii Zakładu Obsługi Administracji, al. Niepodległości 18, Poznań

Rozpowszechnianie – Administracja i stały punkt sprzedaży – Wielkopolski Urząd Wojewódzki w Poznaniu, ul. Kościuszki 93, pok. PI 18 tel. 854 14 09

Egzemplarze bieżące można nabywać w punkcie sprzedaży Dziennika Urzędowego:

- Wielkopolski Urząd Wojewódzki w Poznaniu, Poznań ul. Kościuszki 93, pok. PI 14 i 18, tel. 854 14 09, 854 19 95 (także egzemplarze z lat ubiegłych),
 - Wielkopolski Urząd Wojewódzki w Poznaniu, Delegatura w Kaliszu, Kalisz pl. Św. Józefa 5, pok. 132
 - Wielkopolski Urząd Wojewódzki w Poznaniu, Delegatura w Koninie, Konin al. 1 Maja 7, pok. 170, blok „B”
 - Wielkopolski Urząd Wojewódzki w Poznaniu, Delegatura w Lesznie, Leszno pl. Kościuszki 4, pok. 101
 - Wielkopolski Urząd Wojewódzki w Poznaniu, Delegatura w Pile, Piła al. Niepodległości 33/35, pok. 214
- zbiory Dziennika Urzędowego wraz ze skrowidzami są wyłożone do powszechnego wglądu w Wielkopolskim Urzędzie Wojewódzkim, w godz. 9⁰⁰-14⁰⁰

Tłoczono z polecenia Wojewody Wielkopolskiego w Ośrodku Małej Poligrafii Zakładu Obsługi Administracji
al. Niepodległości 18, Poznań
