



DZIENNIK URZĘDOWY

WOJEWÓDZTWA WIELKOPOLSKIEGO

Poznań, dnia 10 listopada 2005 r.

Nr 155

TREŚĆ

Poz.:

UCHWAŁY RAD GMIN

- 4216** – nr XXVI/168/2005 Rady Gminy Krzykosy z dnia 29 kwietnia 2005 r. w sprawie regulaminu wynagradzania nauczycieli zatrudnionych w szkołach, przedszkolach i zespołach prowadzonych przez gminę Krzykosy 16172
- 4217** – nr XXXIX/279/2005 Rady Miejskiej w Kole z dnia 30 sierpnia 2005 r. w sprawie miejscowego planu zagospodarowania przestrzennego miasta Koła w rejonie ulic: Dąbska, Sienkiewicza, Rawity -Witanowskiego 16177
- 4218** – nr XXIX/317/2005 Rady Miejskiej w Turku z dnia 15 września 2005 r. w sprawie zaliczenia dróg do kategorii dróg gminnych 16194
- 4219** – nr XXX/225/2005 Rady Miejskiej w Lwówku z dnia 20 września 2005 r. w sprawie udzielenia upoważnienia Kierownikowi Miejsko-Gminnego Ośrodka Pomocy Społecznej w Lwówku do prowadzenia postępowania i wydawania decyzji administracyjnych przewidzianych ustawą o postępowaniu wobec dłużników alimentacyjnych oraz zaliczce alimentacyjnej 16195
- 4220** – nr XL/257/2005 Rady Miejskiej Międzychodu z dnia 20 września 2005r. zmieniająca uchwałę nr XXVIII/174/2004 Rady Miejskiej Międzychodu z dnia 16 listopada 2004 r. w części dotyczącej zasad wydzierżawiania gruntów rolnych stanowiących własność gminy Międzychód 16195
- 4221** – nr XXXIII/250/2005 Rady Miejskiej w Wolsztynie z dnia 22 września 2005 r. w sprawie nadania statutu Ośrodkowi Pomocy Społecznej w Wolsztynie 16196
- 4222** – nr XXXIII/256/2005 Rady Miejskiej w Wolsztynie z dnia 22 września 2005 r. w sprawie zaliczenia działki nr 190 w obrębie Powodowo do kategorii dróg gminnych 16198
- 4223** – nr XXXIII/261/2005 Rady Miejskiej w Wolsztynie z dnia 22 września 2005 r. w sprawie nadania nazwy ulicy 16201
- 4224** – nr XXXIII/262/2005 Rady Miejskiej w Wolsztynie z dnia 22 września 2005 r. w sprawie nadania nazwy ulicy 16203
- 4225** – nr XXXIII/263/2005 Rady Miejskiej w Wolsztynie z dnia 22 września 2005 r. w sprawie nadania nazwy ronda 16205
- 4226** – nr XXXIII/264/2005 Rady Miejskiej w Wolsztynie z dnia 22 września 2005 r. w sprawie zmiany do uchwały nr VII/67/99 Rady Miejskiej w Wolsztynie z dnia 25 lutego 1999 roku w sprawie: przekształcenia Szkoły Podstawowej Nr 5 w Wolsztynie 16207
- 4227** – nr XXXIII/265/2005 Rady Miejskiej w Wolsztynie z dnia 22 września 2005 r. w sprawie zmiany do uchwały nr VII/60/99 Rady Miejskiej w Wolsztynie z dnia 25 lutego 1999 roku w sprawie: przekształcenia Szkoły Podstawowej Nr 1 16207
- 4228** – nr XXXIII/266/2005 Rady Miejskiej w Wolsztynie z dnia 22 września 2005 r. w sprawie zmiany do uchwały nr VII/57/99 Rady Miejskiej w Wolsztynie z dnia 25 lutego 1999 roku w sprawie: założenia gimnazjum w Wolsztynie 16208
- 4229** – nr XXVI/220/2005 Rady Gminy Łubowo z dnia 23 września 2005 r. w sprawie miejscowego planu zagospodarowania przestrzennego terenów zabudowy mieszkaniowej jednorodzinnej w Wierzycach, działki o nr ewid. 207/5, 207/2 16208
- 4230** – nr XXIX/263/2005 Rady Miejskiej Gminy Rawicz z dnia 28 września 2005 r. w sprawie zwolnień od podatku od nieruchomości dla przedsiębiorców 16214
- 4231** – nr XXIX/267/2005 Rady Miejskiej Gminy Rawicz z dnia 28 września 2005 r. w sprawie zmiany uchwały nr V/71/03 Rady Miejskiej Gminy Rawicz z dnia 5 marca 2003 r. w sprawie zasad wynajmowania lokali wchodzących w skład mieszkaniowego zasobu gminy Rawicz 16215

- 4232** – nr XXIX/268/2005 Rady Miejskiej Gminy Rawicz z dnia 28 września 2005 r. w sprawie uchwalenia Statutu Miejsko-Gminnego Ośrodka Pomocy Społecznej w Rawiczu 16215
- 4233** – nr XXIX/270/2005 Rady Miejskiej Gminy Rawicz z dnia 28 września 2005 r. w sprawie nadania nazwy ulicy w Rawiczu 16218
- 4234** – nr XXIX/288/2005 Rady Miejskiej w Chodzieży z dnia 30 września 2005 r. w sprawie ustalenia zasad postępowania dotyczących pomocy w formie posiłku potrzebującym na terenie miasta Chodzieży 16220
- 4235** – nr XXIII/188/2005 Rady Gminy w Mieścisku z dnia 6 października 2005 r. w sprawie ustalenia regulaminu przyznawania dodatków do wynagrodzenia zasadniczego, wynagradzania za godziny nadwymiarowe i godziny doraźnych zastępstw, przyznawania nagród i innych świadczeń wynikających ze stosunku pracy nauczycieli zatrudnionych w szkołach i przedszkolach prowadzonych przez gminę Mieścisko 16221
- 4236** – nr XXIII/196/2005 Rady Gminy w Mieścisku z dnia 6 października 2005 r. w sprawie zaliczenia dróg do kategorii dróg gminnych 16230

UCHWAŁY RAD POWIATÓW

- 4237** – nr XXXV/184/2005 Rady Powiatu Wągrowieckiego z dnia 28 września 2005 r. w sprawie zmian w Statucie Powiatu Wągrowieckiego 16232
- 4238** – nr XXXI/214/2005 Rady Powiatu w Jarocinie z dnia 29 września 2005 r. w sprawie pozbawienia niektórych dróg na terenie Powiatu Jarocińskiego kategorii dróg powiatowych 16233

OGŁOSZENIE STAROSTY WĄGROWIECKIEGO

- 4239** – z dnia 19 października 2005 r. w sprawie możliwości zgłaszania kandydatów na członka Powiatowej Społecznej Rady do Spraw Osób Niepełnosprawnych w Wągrowcu 16234

4216

UCHWAŁA Nr XXVI/168/2005 RADY GMINY KRZYKOSY

z dnia 29 kwietnia 2005 r.

**w sprawie regulaminu wynagradzania nauczycieli zatrudnionych w szkołach,
przedszkolach i zespołach prowadzonych przez Gminę Krzykosy**

Na podstawie art. 30 ust. 6 i ust. 10 oraz art. 91d ustawy z dnia 26 stycznia 1982 r. Karta Nauczyciela (Dz.U. z 2003 r. Nr 118, poz. 1112 ze zmianami) Rada Gminy Krzykosy uchwala Regulamin wynagradzania nauczycieli zatrudnionych w szkołach, przedszkolach i zespołach prowadzonych przez Gminę Krzykosy na rok 2005.

ROZDZIAŁ I

Postanowienia wstępne

§1. Regulamin wynagradzania nauczycieli zatrudnionych w szkołach, przedszkolach i zespołach prowadzonych przez Gminę Krzykosy, zwany dalej Regulaminem określa:

- 1) wysokość stawek dodatków: za wysługę lat, motywacyjnego, funkcyjnego i za warunki pracy oraz szczegółowe warunki przyznawania tych dodatków,
- 2) szczegółowe warunki obliczania i wypłacania wynagrodzenia za godziny ponadwymiarowe i godziny doraźnych zastępstw,
- 3) wysokość i warunki wypłacania innych świadczeń wynikających ze stosunku pracy.

§2. Ilekroć w Regulaminie jest mowa o:

- 1) Karcie Nauczyciela - rozumie się przez to ustawę z dnia 26 stycznia 1982 r. Karta Nauczyciela (Dz.U. z 2003 r. Nr 118, poz. 1112 ze zmianami),
- 2) Rozporządzeniu Ministra Edukacji Narodowej i Sportu - rozumie się przez to rozporządzenie Ministra Edukacji Narodowej i Sportu z dnia 31 stycznia 2005 r. w sprawie wysokości minimalnych stawek wynagrodzenia zasadniczego nauczycieli, ogólnych warunków przyznawania dodatków do wynagrodzenia zasadniczego oraz wynagradzania za pracę w dniu wolnym od pracy (Dz.U. Nr 22 poz. 181),
- 3) szkole - rozumie się przez to szkołę, przedszkole, albo zespół szkół lub zespół szkolno-przedszkolny prowadzone przez Gminę Krzykosy,
- 4) pracodawcy - rozumie się przez to - szkołę, przedszkole lub zespół, bądź w zależności od kontekstu - dyrektora szkoły, przedszkola lub zespołu lub inną osobę wyznaczoną do dokonywania czynności z zakresu prawa pracy,
- 5) dyrektorze - rozumie się przez to dyrektora szkoły, dyrektora przedszkola lub dyrektora zespołu,
- 6) nauczycielach - rozumie się przez to nauczycieli i wychowawców zatrudnionych w szkole, przedszkolu lub zespole przez danego pracodawcę,
- 7) obowiązkowym wymiarze godzin zajęć - rozumie się przez to tygodniowy obowiązkowy wymiar godzin zajęć dydaktycznych, wychowawczych i opiekuńczych prowadzonych bezpośrednio z uczniami lub wychowankami albo na ich rzecz, o którym mowa w art. 42 ust. 3 Karty Nauczyciela,
- 8) uczniu - rozumie się przez to także wychowanka,
- 9) klasie - rozumie się przez to także oddział lub grupę.

§3. 1. Regulamin obejmuje wszystkich nauczycieli szkół.

2. Regulaminu nie stosuje się do pracowników szkół nie będących nauczycielami.

ROZDZIAŁ II

Dodatki

1. Dodatek za wysługę lat.

§4. 1. Nauczycielom przysługuje dodatek za wysługę lat.

2. Wysokość dodatku, o którym mowa w ust. 1 określa art. 33 Karty Nauczyciela.

3. Okresy zatrudnienia oraz inne okresy uprawniające do dodatku za wysługę lat określa §7 rozporządzenia Ministra Edukacji Narodowej i Sportu.

4. Dodatek za wysługę lat przysługuje:

- 1) począwszy od pierwszego dnia miesiąca kalendarzowego następującego po miesiącu, w którym nauczyciel nabył prawo do dodatku lub do wyższej stawki dodatku, jeżeli nabycie prawa nastąpiło w ciągu miesiąca,
- 2) za dany miesiąc jeśli nabycie prawa do dodatku lub wyższej jego stawki nastąpiło od pierwszego dnia miesiąca.

5. Dodatek za wysługę lat przysługuje za dni, za które nauczyciel otrzymuje wynagrodzenie, chyba, że przepis szczególny stanowi inaczej. Dodatek, o którym mowa w ust. 1 przysługuje również za dni nieobecności w pracy wskutek choroby bądź konieczności osobistego sprawowania opieki nad dzieckiem lub innym chorym członkiem rodziny, za które nauczyciel otrzymuje wynagrodzenie lub zasiłek z ubezpieczenia społecznego.

6. Zgodnie z art. 73 ust. 5 Karty Nauczyciela nauczycielowi przysługuje dodatek za wysługę lat w okresie przebywania na urlopie dla poratowania zdrowia.

7. Dodatek, o którym mowa w ust. 1 wypłaca się z góry, w terminie wypłaty wynagrodzenia.

2. Dodatek motywacyjny.

§5. 1. Ogólne warunki przyznawania nauczycielom dodatku motywacyjnego określa §6 rozporządzenia Ministra Edukacji Narodowej i Sportu.

2. Kwota dodatku, o którym mowa w ust. 1 określana jest na rok budżetowy dla poszczególnych szkół i wynosi 3% rocznej płacy zasadniczej nauczycieli danej szkoły.

3. Dodatek motywacyjny dla nauczyciela lub dyrektora nie może być wyższy niż 30% jego wynagrodzenia zasadniczego.

4. Dodatek motywacyjny przyznaje się nauczycielowi lub dyrektorowi na czas określony nie krótszy niż 3 miesiące i nie dłuższy niż 12 miesięcy nie przekraczających roku budżetowego.

5. Nauczycielowi dodatek motywacyjny przyznaje Dyrektor, a dyrektorowi Wójt.

6. Warunkiem przyznania nauczycielowi dodatku motywacyjnego jest:

- 1) uzyskiwanie szczególnych osiągnięć dydaktycznych, wychowawczych i opiekuńczych, a w szczególności:
 - a) uzyskiwanie przez uczniów, z uwzględnieniem ich możliwości oraz warunków pracy nauczyciela, dobrych osiągnięć dydaktyczno-wychowawczych potwierdzanych wynikami klasyfikacji lub promocji, efektami egzaminów i sprawdzianów albo sukcesami w konkursach, zawodach i olimpiadach,
 - b) umiejętne rozwiązywanie problemów wychowawczych uczniów we współpracy z ich rodzicami,

- c) pełne rozpoznanie środowiska wychowawczego uczniów, aktywne i efektywne działanie na rzecz uczniów potrzebujących szczególnej opieki,
- 2) jakość świadczonej pracy, w tym związanej z powierzonym stanowiskiem kierowniczym, dodatkowym zadaniem lub zajęciem, a w szczególności:
- a) systematyczne i efektywne przygotowywanie się do przydzielonych obowiązków,
- b) podnoszenie kwalifikacji i umiejętności zawodowych,
- c) wzbogacanie własnego warsztatu pracy,
- d) dbałość o estetykę i sprawność powierzonych pomieszczeń, pomocy dydaktycznych lub urządzeń szkolnych,
- e) prawidłowe prowadzenie dokumentacji szkolnej, w tym pedagogicznej,
- f) rzetelne i terminowe wywiązywanie się z poleceń służbowych i powierzonych obowiązków,
- 3) dobra ocena pracy lub pozytywna ocena dorobku zawodowego,
- 4) zaangażowanie w realizację innych czynności i zajęć wynikających z zadań statutowych szkoły, ze szczególnym uwzględnieniem zajęć opiekuńczych i wychowawczych wynikających z potrzeb i zainteresowań uczniów, a w szczególności:
- a) udział w organizowaniu imprez i uroczystości szkolnych,
- b) udział w komisjach przedmiotowych i innych,
- c) opieka nad samorządem uczniowskim lub organizacją uczniowskimi działającymi na terenie szkoły,
- d) prowadzenie lekcji koleżeńskich, przejawianie innych form aktywności w ramach wewnątrzszkolnego doskonalenia zawodowego nauczycieli,
- 5) zaangażowanie w realizację zajęć i czynności związanych z przygotowaniem się do zajęć, samokształceniem i doskonaleniem zawodowym.
7. Warunkiem przyznania dodatku motywacyjnego dyrektorowi jest:
- 1) osiąganie wysokich wyników w pracy dydaktycznej, wychowawczej i opiekuńczej,
- 2) pozytywne wnioski organu nadzorującego szkołę,
- 3) dobra ocena pracy,
- 4) samodzielność i prawidłowość wykonywania powierzonych zadań,
- 5) dbałość o mienie szkoły, pozyskiwanie środków pozabudżetowych,
- 6) prawidłowość gospodarowania środkami budżetowymi,
- 7) współdziałanie z organami społecznymi szkoły,
- 8) organizacja pracy szkoły zgodnie z przepisami,
- 9) podejmowanie i realizacja inicjatyw wspomagających pracę szkoły w jej różnych aspektach.
8. Dodatek motywacyjny wypłaca się z góry, w terminie wypłaty wynagrodzenia.
3. Dodatek funkcyjny.
- §6.** 1. Wykaz stanowisk i funkcji, których zajmowanie lub pełnienie uprawnia do dodatku funkcyjnego określa §5 rozporządzenia Ministra Edukacji Narodowej i Sportu.
2. Wysokość stawek dodatku funkcyjnego określa poniższa tabela dodatków funkcyjnych:

Lp.	Stanowisko lub funkcja	Kwota dodatku w zł od-do
1.	Dyrektor przedszkola czynnego do 5 godzin dziennie	130 - 220
2.	Dyrektor przedszkola czynnego ponad 5 godzin dziennie	220 - 270
3.	Dyrektor szkoły podstawowej lub gimnazjum liczącej do 6 oddziałów	300 - 400
4.	Dyrektor szkoły podstawowej, gimnazjum lub zespołu liczących od 7 do 12 oddziałów	400 - 500
5.	Dyrektor szkoły podstawowej. Gimnazjum lub zespołu liczących 13 oddziałów i więcej	500 - 650
6.	Wicedyrektor szkoły	310 - 400
7.	Wychowawca klasy i oddziału przedszkolnego	30 - 45
8.	Opiekun stażu	30 - 45

4. Dodatek funkcyjny w granicach stawek określonych tabelą przyznaje dyrektorom Wójt, wicedyrektorowi i innym nauczycielom uprawnionym Dyrektor uwzględniając:

- 1) wielkość szkoły (liczbę uczniów i oddziałów, pracowników warunki środowiskowe),
- 2) warunki organizacyjne i warunki pracy,
- 3) złożoność zadań wynikających z zajmowanego stanowiska,
- 4) liczbę stanowisk kierowniczych w szkole.

5. W razie zbiegu tytułów do dwóch lub więcej dodatków funkcyjnych przysługuje dodatek wyższy z zastrzeżeniem ust. 6.

6. W razie zbiegu tytułów do dodatku funkcyjnego z tytułu wychowawstwa klasy i opiekuna stażu wypłaca się obydwa dodatki.

7. Prawo do dodatku, o którym mowa w ust. 1 powstaje od pierwszego dnia miesiąca następującego po miesiącu, w którym nastąpiło objęcie stanowiska lub funkcji uprawniających do dodatku funkcyjnego, a jeżeli objęcie stanowiska lub funkcji nastąpiło pierwszego dnia miesiąca - od tego dnia.

8. Nauczyciel, któremu powierzono stanowisko lub funkcję na czas określony, traci prawo do dodatku funkcyjnego z końcem miesiąca, w którym upłynął okres. Dotyczy to również wcześniejszego odwołania ze stanowiska lub funkcji.

9. Dodatek funkcyjny nie przysługuje w okresie niesprawiedliwionej nieobecności w pracy, w okresie stanu nieczynnego i urlopu dla poratowania zdrowia, w okresie, za który nie przysługuje wynagrodzenie zasadnicze oraz od pierwszego dnia miesiąca następującego po miesiącu, w którym nauczyciel zaprzestał pełnienia z innych powodów obowiązków, do których jest przypisany ten dodatek, a jeżeli zaprzestanie pełnienia obowiązków nastąpiło od pierwszego dnia miesiąca - od tego dnia.

10. Dodatek funkcyjny w stawce dla dyrektora przysługuje wicedyrektorowi od pierwszego dnia miesiąca kalendarzowego następującego po jednym miesiącu zastępstwa.

11. Dodatek funkcyjny przyznaje się na okres do końca roku budżetowego.

12. Dodatek funkcyjny wypłaca się z góry, w terminie wypłaty wynagrodzenia.

4. Dodatek za warunki pracy.

§7. 1. Wykaz prac wykonywanych przez nauczycieli w trudnych i uciążliwych warunkach pracy określa §8 i §9 rozporządzenia Ministra Edukacji Narodowej i Sportu.

2. Dodatek za pracę w warunkach trudnych i uciążliwych przysługuje nauczycielowi w wysokości 20% pobieranego wynagrodzenia zasadniczego.

3. W przypadku zbiegu tytułów do dodatku za pracę w warunkach trudnych i uciążliwych przysługuje nauczycielowi jeden dodatek w wysokości, o której mowa w ust. 2.

4. Dodatek, o którym mowa w ust. 2 przysługuje w okresie faktycznego wykonywania pracy, z którą dodatek jest związany oraz w okresie niewykonywania pracy, za który przysługuje wynagrodzenie wyliczone jak za okres urlopu wypoczynkowego chyba, że przepis szczególny stanowi inaczej.

5. Dodatek za pracę w warunkach trudnych i uciążliwych wypłaca się w całości, jeżeli nauczyciel realizuje w trudnych i uciążliwych warunkach pracy cały obowiązkowy wymiar godzin zajęć oraz w przypadku, gdy nauczyciel, któremu powierzono stanowisko kierownicze realizuje w tych warunkach obowiązujący go wymiar godzin zajęć. Dodatek wypłaca się w odpowiedniej części, jeżeli nauczyciel realizuje w trudnych i uciążliwych warunkach pracy tylko część obowiązującego wymiaru godzin zajęć lub, jeżeli jest zatrudniony w niepełnym wymiarze godzin.

6. Dodatek za pracę w warunkach trudnych i uciążliwych wypłaca się z dołu.

§8. 1. Wykaz prac wykonywanych przez nauczycieli w warunkach szkodliwych dla zdrowia określają odrębne przepisy.

2. Dodatek za pracę w warunkach szkodliwych dla zdrowia przysługuje nauczycielowi pracującemu w warunkach szkodliwych dla zdrowia w wysokości:

- 1) od 9,00 zł do 36,00 zł - przy pierwszym stopniu szkodliwości,
- 2) od 18,00 zł do 53,00 zł - przy drugim stopniu szkodliwości,
- 3) od 27,00 zł do 71,00 zł - przy trzecim stopniu szkodliwości.

3. Dodatek, o którym mowa w ust. 2 przyznaje się na okres przejściowy do czasu poprawy warunków pracy przez wyeliminowanie lub ograniczenie szkodliwości uzasadniających przyznanie dodatku.

4. Dodatek wypłaca się miesięcznie z dołu za czas faktycznego wykonywania pracy, z którą dodatek jest związany oraz za okresy:

- 1) urlopu macierzyńskiego,
- 2) urlopu wypoczynkowego,
- 3) choroby trwającej nie dłużej niż trzy miesiące,
- 4) niewykonywania pracy z innych przyczyn, za które to okresy przysługuje wynagrodzenie jak za urlop wypoczynkowy.

5. W razie zbiegu tytułów do dodatku za pracę w warunkach szkodliwych dla zdrowia i dodatku za pracę w warunkach trudnych lub w warunkach uciążliwych przysługuje prawo do obydwu tych dodatków.

6. Dodatek za pracę w warunkach szkodliwych dla zdrowia wypłaca się z dołu.

5. Dodatek podwyższający minimalne wynagrodzenie.

§9. 1. Nauczycielowi stażystcie zatrudnionemu w obowiązkowym wymiarze godzin zajęć minimalną stawkę wynagrodzenia zasadniczego zwiększa się o kwotę 380,00 zł.

2. Nauczycielowi stażystcie zatrudnionemu w niepełnym wymiarze godzin zajęć minimalną stawkę wynagrodzenia zasadniczego zwiększa się o kwotę obliczoną proporcjonalnie do wymiaru zatrudnienia przyjmując za podstawę obliczenia kwotę, o której mowa w ust. 1.

ROZDZIAŁ III

Wynagrodzenie za godziny nadwymiarowe oraz za godziny doraźnych zastępstw

§10. 1. Wynagrodzenie za godziny nadwymiarowe oraz za godziny doraźnych zastępstw wypłaca się według stawki osobistego zaszeregowania nauczyciela, z uwzględnieniem dodatku za warunki pracy zgodnie z art. 35 Karty Nauczyciela.

2. Wynagrodzenie za jedną godzinę nadwymiarową i jedną godzinę doraźnego zastępstwa ustala się dzieląc sumę stawki przysługującego nauczycielowi wynagrodzenia zasadniczego i dodatku za warunki pracy przez miesięczną liczbę obowiązkowego wymiaru godzin zajęć z uwzględnieniem ust. 3.

3. Dla nauczycieli realizujących tygodniowy obowiązkowy wymiar zajęć na podstawie art. 42 ust. 4a Karty Nauczyciela wynagrodzenie za godzinę doraźnego zastępstwa oblicza się dzieląc przyznaną nauczycielowi stawkę wynagrodzenia zasadniczego (łącznie z dodatkiem za warunki pracy,

jeśli praca w godzinach doraźnego zastępstwa odbywa się w warunkach trudnych, uciążliwych lub szkodliwych dla zdrowia) przez miesięczną liczbę godzin realizowanego wymiaru zajęć.

4. Miesięczną liczbę obowiązkowego wymiaru godzin zajęć dla nauczyciela, o której mowa w ust. 2 i 3 ustala się mnożąc tygodniowy obowiązkowy wymiar godzin zajęć nauczyciela przez 4,16 z zaokrągleniem do pełnych godzin w ten sposób, że czas zajęć do 0,5 godziny pomija się, a co najmniej 0,5 godziny liczy się za pełną godzinę.

5. Wynagrodzenie za godziny nadwymiarowe przydzielone nauczycielowi w planie organizacyjnym szkoły nie przysługuje za dni, w których nauczyciel nie realizuje zajęć z powodu przerw przewidzianych w organizacji roku szkolnego, rozpoczynania lub kończenia zajęć w środku tygodnia oraz za dni usprawiedliwionej nieobecności w pracy.

6. Godziny nadwymiarowe przypadające w dniach, w których nauczyciel nie mógł realizować godzin zajęć z przyczyn leżących po stronie pracodawcy, w szczególności w związku z:

- 1) zawieszeniem zajęć z powodu epidemii i mrozów,
 - 2) wyjazdem uczniów na wycieczki lub imprezy,
 - 3) chorobą ucznia nauczanego indywidualnie, trwającą nie dłużej niż tydzień,
 - 4) rekolekcjami,
 - 5) udziałem nauczyciela w konferencji metodycznej,
- oraz w dniach usprawiedliwionej nieobecności w pracy z tytułu:
- 1) opieki nad zdrowym dzieckiem,
 - 2) urlopu okolicznościowego określonego Kodeksem Pracy,
 - 3) urlopu szkoleniowego udzielonego nauczycielowi w celu kształcenia i doskonalenia,

4) zwolnienia z pracy zawodowej na czas niezbędny do wykonywania doraźnej czynności wynikającej z jego funkcji związkowej traktuje się jak godziny faktycznie odbyte.

7. Dla ustalenia wynagrodzenia za godziny nadwymiarowe w tygodniach, w których przypadają dni usprawiedliwionej nieobecności w pracy nauczyciela lub dni ustawowo wolne od pracy oraz w tygodniach, w których zajęcia rozpoczynają się lub kończą w środku tygodnia - za podstawę ustalenia liczby godzin nadwymiarowych przyjmuje się tygodniowy obowiązkowy wymiar godzin zajęć nauczyciela pomniejszony o 1/5 tego wymiaru (lub 1/4, gdy dla nauczyciela ustalono czterodniowy tydzień pracy) za każdy dzień usprawiedliwionej nieobecności w pracy lub dzień ustawowo wolny od pracy. Liczba godzin nadwymiarowych, za które przysługuje wynagrodzenie w takim tygodniu, nie może być jednak większa niż liczba godzin przydzielona w planie organizacyjnym szkoły.

8. Wynagrodzenie za godziny nadwymiarowe i za godziny doraźnych zastępstw wypłaca się z dołu.

ROZDZIAŁ IV

Postanowienia końcowe

§11. Wykonanie uchwały powierza się Wójtowi Gminy.

§12. Traci moc Uchwała Nr XIX/110/2000 Rady Gminy Krzykosy z dnia 18 września 2000 roku w sprawie regulaminu wynagradzania i przyznawania dodatku mieszkaniowego nauczycielom zatrudnionym w szkołach, przedszkolach i placówkach oświatowych prowadzonych przez gminę Krzykosy.

§13. Uchwała wchodzi w życie po upływie 14 dni od dnia ogłoszenia w Dzienniku Urzędowym Województwa Wielkopolskiego.

Przewodniczący
Rady Gminy
(-) *Romuald Pawlik*

4217

UCHWAŁA Nr XXXIX/279/05 RADY MIEJSKIEJ W KOLE

z dnia 30 sierpnia 2005 r.

w sprawie miejscowego planu zagospodarowania przestrzennego miasta Koła w rejonie ulic: Dąbska, Sienkiewicza, Rawity-Witanowskiego

Na podstawie art. 18 ust. 2 pkt 5 ustawy z dnia 8 marca 1990 r. o samorządzie gminnym (Dz.U. z 2001 r. Nr 142, poz. 1591 z późn. zm) oraz na podstawie art. 20 pkt 1 ustawy z dnia 27 marca 2003 r. o planowaniu i zagospodarowaniu przestrzennym (Dz.U. Nr 80, poz. 717 z późn. zm.)

DZIAŁ I.

Przepisy ogólne

ROZDZIAŁ I

Zakres obowiązywania planu.

1. Stwierdza się zgodność ustaleń projektu miejscowy planu zagospodarowania przestrzennego miasta Koła w rejonie ulic: Dąbska, Sienkiewicza, Rawity-Witanowskiego z ustaleniami Studium Uwarunkowań i Kierunków Zagospodarowania Przestrzennego Miasta Koła uchwalonego uchwałą nr XVI/100/99 Rady Miejskiej W Kole z dnia 22 grudnia 1999 r.

2. Uchwała się miejscowy plan zagospodarowania przestrzennego miasta Koła w rejonie ulic: Dąbska, Sienkiewicza, Rawity - Witanowskiego, zwany dalej planem.

§2. 1. Granica planu określona została na rysunku planu.

2. Rysunek planu w skali 1:1.000 stanowi załącznik nr 1 do niniejszej uchwały.

3. Rozstrzygnięcie o sposobie rozpatrzenia uwag do projektu planu stanowi załącznik nr 2 do niniejszej uchwały.

4. Rozstrzygnięcie o sposobie realizacji zapisanych w planie inwestycji z zakresu infrastruktury technicznej, które należą do zadań własnych gminy oraz zasadach ich finansowania stanowi załącznik nr 3 do niniejszej uchwały.

5. Ustalenia planu obowiązują na obszarze wyznaczonym granicą planu.

§3. 1. Następujące oznaczenia graficzne na rysunku planu są związane z ustaleniami planu:

- 1) granica planu,
- 2) linie rozgraniczające tereny o różnym sposobie zagospodarowania,
- 3) obowiązujące linie zabudowy,
- 4) nieprzekraczalne linie zabudowy;
- 5) strefa oddziaływania uciążliwości drogi głównej ruchu przyspieszonego,

- 6) proponowane podziały na działki budowlane,
- 7) linie rozgraniczające terenów dróg docelowo nie mających połączenia w ruchu kołowym,
- 8) zespoły zieleni o charakterze zieleni izolacyjnej lub funkcji krajobrazowej,
- 9) rejon lokalizacji stacji transformatorowych na terenach oznaczonych symbolami MNU-1, 2, 3, 4,
- 10) symbole przeznaczenia terenów funkcjonalnych określone odpowiednio symbolem literowym i numerem wyróżniającym je spośród innych terenów: MNU-1, MNU-2, MNU-3, MNU-4, MWU-1, MWU-2, U-1, U-2, UPS-1, UPS-2, UPS-3, UPS-4, KS, ZP-1, ZP-2, KD-1, KD-2, KD-3, KD-4, CP.

2. Następujące oznaczenie graficzne na rysunku planu wskazuje stan prawny wynikający z innych przepisów:

- 1) obiekty znajdujące się w ewidencji zabytków,
- 2) granica zasięgu obszaru zasobowego ujęcia komunalnego wody,
- 3) granica terenów zamkniętych wyłączonych z obszaru opracowania.

3. Liniowe oznaczenia graficzne granic planu i terenów zamkniętych biegnące na rysunku planu wzdłuż linii rozgraniczających należy traktować jako oznaczenia biegnące po tych liniach.

§4. Ilekroć w przepisach niniejszej uchwały jest mowa o:

- 1) terenie – należy przez to rozumieć teren funkcjonalny dla którego obowiązują ustalenia planu, wyznaczony liniami rozgraniczającymi, oraz określony symbolem terenu zgodnie z rysunkiem planu,
- 2) symbolu przeznaczenia – należy przez to rozumieć symbol terenu funkcjonalnego określony odpowiednio symbolem literowym lub symbolem literowym i numerem wyróżniającym go spośród innych terenów,
- 3) klasie drogi - rozumie się przez to przyporządkowanie drodze odpowiednich parametrów technicznych, wynikających z cech funkcjonalnych,
- 4) usługach – należy przez to rozumieć wszelkie budynki lub budowle, które w całości lub części służą do działalności, której celem jest zaspokajanie potrzeb ludności, a nie wytwarzanie bezpośrednio metodami przemysłowymi dóbr materialnych,
- 5) usługach uciążliwych - rozumie się przez to usługi związane z przedsięwzięciami mogącymi znacząco oddziaływać na środowisko wymagające sporządzenia raportu

- oddziaływania przedsięwzięcia na środowisko lub dla których obowiązek sporządzenia raportu może być wymagany na podstawie przepisów szczególnych, za wyjątkiem obiektów obsługi technicznej miasta,
- 6) usługach nieuciążliwych - rozumie się przez to usługi nie związane z przedsięwzięciami mogącymi znacząco oddziaływać na środowisko wymagającymi sporządzenia raportu oddziaływania przedsięwzięcia na środowisko lub dla których obowiązek sporządzenia raportu może być wymagany na podstawie przepisów odrębnych,
 - 7) kondygnacji pełnej – należy przez to rozumieć kondygnację użytkową, której powierzchnia posadzki i sufitu jest taka sama lub która wykonana jest w dachu spadowym ze ścianką kolankową wyższą niż 60 cm,
 - 8) kondygnacji w poddaszu użytkowym – należy przez to rozumieć kondygnację użytkową, która wykonana jest w dachu spadowym, a ścianka kolankowa nie jest wyższa niż 60 cm,
 - 9) nieprzekraczalnej linii zabudowy – należy przez to rozumieć linię wyznaczoną na rysunku planu, poza którą nie wolno wyprowadzać płaszczyzny elewacji nowo realizowanych budynków,
 - 10) obowiązującej linii zabudowy – należy przez to rozumieć linię wyznaczoną na rysunku planu, poza którą nie wolno wyprowadzać nowo realizowanych budynków oraz wzdłuż której trzeba sytuować jedną z elewacji obiektu,
 - 11) urządzeniu pomocniczym – należy przez to rozumieć wyposażenie techniczne dróg, miejsca parkingowe, a także oznakowanie służące organizacji ruchu drogowego, ekrany akustyczne, urządzenia ochrony przeciwpożarowej i obrony cywilnej, urządzenia służące informacji o terenie a także ogólnodostępne stacje telefoniczne,
 - 12) obiekcie obsługi technicznej miasta – należy przez to rozumieć wszelkie zagospodarowanie, zabudowę oraz urządzenia służące do odprowadzania ścieków, dostarczania wody, ciepła, energii elektrycznej, gazu, umożliwiający wymianę informacji oraz inne obiekty techniczne niezbędne dla prawidłowego zaspokajania potrzeb mieszkańców,
 - 13) gromadzeniu odpadów – rozumie się przez to czasowe przetrzymywanie odpadów do czasu usunięcia ich przez odpowiednie jednostki,
 - 14) składowaniu odpadów – rozumie się przez to lokalizację miejsc lub obiektów nie związanych z gromadzeniem odpadów a służących ich docelowemu przetrzymywaniu,
 - 15) zieleni miejskiej - rozumie się przez to zespoły roślinności spełniające cele wypoczynkowe, zdrowotne, dydaktyczne - wychowawcze i estetyczne, a w szczególności: zieleń na placach, ulicach, zieleń towarzyszącą obiektom użyteczności publicznej, zieleń izolacyjną z wyłączeniem terenów ogrodów działkowych,
 - 16) drogach wewnętrznych - należy przez to rozumieć drogi nie zaliczone do żadnej kategorii dróg publicznych, w szczególności drogi w osiedlach mieszkaniowych, dojazdowe do gruntów rolnych i leśnych, dojazdowe do obiektów usługowych,

§5. 1. Dla poszczególnych terenów funkcjonalnych obowiązują następujące ustalenia planu:

- 1) wszystkie ustalenia z działu I - przepisy ogólne, działu II - ustalenia ogólne i działu IV - przepisy przejściowe i końcowe, niniejszej uchwały,
- 2) ustalenia określone w wybranym rozdziale dotyczącym terenów oznaczonych danym symbolem przeznaczenia z działu III - ustalenia szczegółowe.

2. Każdy przepis lub ustalenie określone dla terenu oznaczonego symbolem przeznaczenia, jest obowiązujące dla wszystkich terenów oznaczonych tym samym symbolem przeznaczenia.

§6. 1. Plan wskazuje granicę terenów zamkniętych w rozumieniu przepisów odrębnych, które wyłączają się z obszaru opracowania planu.

2. Zasady zagospodarowania na tych terenach określają odpowiednie przepisy odrębne dotyczące terenów zamkniętych.

DZIAŁ II

Ustalenia ogólne

ROZDZIAŁ II

Ustalenia ogólne dotyczące zasad użytkowania, zagospodarowania i zabudowy obszaru objętego ustaleniami planu.

§7. Wszelka zabudowa i zagospodarowanie pod względem funkcjonalnym i przestrzennym powinna uwzględniać:

- 1) wymagania ładunku przestrzennego, urbanistyki i architektury,
- 2) walory architektoniczne i krajobrazowe,
- 3) wymagania ochrony przyrody
- 4) wymagania ochrony środowiska, zdrowia oraz bezpieczeństwa ludzi i mienia, a także wymagania osób niepełnosprawnych,
- 5) wymagania ochrony dziedzictwa kulturowego i dóbr kultury,
- 6) walory ekonomiczne przestrzeni i prawo własności,
- 7) potrzeby obronności i bezpieczeństwa państwa.
- 8) wymagania przepisów odrębnych i norm polskich, w szczególności dotyczących określenia odległości i warunków usytuowania elementów zagospodarowania terenu, w tym między innymi:
 - a) warunków technicznych jakim powinny odpowiadać budynki i ich usytuowanie,
 - b) warunków technicznych jakim powinny odpowiadać budowle kolejowe i ich usytuowanie,
 - c) warunków technicznych jakim powinny odpowiadać drogi publiczne i ich usytuowanie.

§8. 1. Wyznacza się liniami rozgraniczającymi zgodnie z rysunkiem planu i ustala się przeznaczenie następujących terenów funkcjonalnych oznaczonych odpowiednio symbolami przeznaczenia:

- 1) MNU-1, MNU-2, MNU-3, MNU-4 - tereny zabudowy mieszkaniowej jednorodzinnej z usługami nieuciążliwymi,
- 2) MWU-1, MWU-2 - tereny zabudowy mieszkaniowej wielorodzinnej,
- 3) U-1, U-2 - tereny usług,
- 4) UPS-1, UPS-2, UPS-3, UPS-4 - tereny usług, produkcji i składów,
- 5) KS - tereny zaplecza komunikacji samochodowej,
- 6) ZP-1, ZP-2 - tereny zieleni urządzonej,
- 7) KD-1, KD-2, KD-3, KD-4 - tereny dróg publicznych.
- 8) CP – tereny ciągu pieszo - rowerowego

2. Ze względu na zasady zagospodarowania w ramach jednego przeznaczenia, dla części terenów funkcjonalnych wprowadza się podział oznaczony numerem wyróżniającym je spośród innych terenów.

3. Cechy szczególne terenów wyróżnionych w ramach tego samego przeznaczenia określone są w przepisach szczegółowych planu.

§9. Wszelkie niezbędne dla prawidłowego funkcjonowania miasta obiekty i urządzenia, a w szczególności: obiekty obrony cywilnej, ratownictwa, bezpieczeństwa państwa, obiekty obsługi technicznej miasta, urządzenia melioracji i zieleni miejską można realizować na każdym terenie funkcjonalnym w sposób zgodny z ustaleniami planu z zakresu warunków, zasad i standardów kształtowania zabudowy określonych w planie dla poszczególnych terenów funkcjonalnych, przepisami odrębnymi i zasadami współżycia społecznego.

§10. Wszelkie zagospodarowanie i zabudowę należy wykonywać w sposób zapewniający prawidłową eksploatację obiektów obsługi technicznej miasta, urządzeń melioracyjnych oraz obiektów obrony cywilnej, ratownictwa i bezpieczeństwa państwa.

§11. 1. Plan wyznacza jako tereny przeznaczone do realizacji celów publicznych tereny usług nieuciążliwych publicznych oznaczone symbolem przeznaczenia U-2, tereny dróg publicznych oznaczone symbolami przeznaczenia KD-1, KD-2, KD-3, KD-4, teren ciągu pieszo-rowerowego oznaczony symbolem przeznaczenia CP, tereny zieleni urządzonej publicznej z zabudową z zakresu obsługi sportu i rekreacji oznaczone symbolem przeznaczenia ZP-2.

2. Na całym obszarze objętym planem dopuszcza się lokalizację wszelkich zadań służących realizacji celów publicznych. Ich realizacja na poszczególnych terenach funkcjonalnych musi być zgodna z ustaleniami szczegółowymi z zakresu warunków, zasad i standardów kształtowania zabudowy, zagospodarowania terenu.

ROZDZIAŁ III

Ustalenia ogólne dla terenów i obiektów podlegających ochronie ze względu na wymagania środowiska kulturowego.

§12. 1. Plan wskazuje obiekty zabytkowe - obiekty objęte ochroną prawną na podstawie przepisów związanych z ochroną dóbr kultury, wpisane do rejestru lub ewidencji zabytków województwa wielkopolskiego.

2. Bez zezwolenia właściwego wojewódzkiego konserwatora zabytków nie wolno zabytków przerabiać, przebudowywać, odnawiać, rekonstruować, konserwować, zabudowywać, odbudowywać, zdobić, uzupełniać, rozkopywać ani dokonywać żadnych innych zmian.

3. Wszystkie inwestycje związane z obiektami, które znajdują się w rejestrze lub ewidencji zabytków muszą być zgłoszone właściwemu wojewódzkiemu konserwatorowi zabytków.

ROZDZIAŁ IV

Ustalenia ogólne dla terenów i obiektów podlegających ochronie ze względu na wymagania przyrodnicze, wymagania ochrony środowiska, zdrowia i bezpieczeństwa ludzi

§13. Ustala się następujące zasady kształtowania i ochrony zieleni miejskiej:

- 1) należy dążyć do zachowania istniejącego drzewostanu,
- 2) należy wprowadzać roślinność zgodną z siedliskiem, w tym również na tereny czasowo nie zagospodarowane,
- 3) w celu odtworzenia wartości przyrodniczych i użytkowych na terenach wykazujących cechy degradacji spowodowanej nieprawidłowym użytkowaniem, należy prowadzić działania o charakterze rekultywacyjnym.

§14. 1. W celu zmniejszenia uciążliwości ruchu, podwyższenia standardów krajobrazowych oraz utrzymania lokalnych korytarzy ekologicznych plan wskazuje lokalizację zespołów zieleni o charakterze zieleni izolacyjnej lub funkcji krajobrazowej.

2. W miejscach, w których wskazano lokalizację zespołów zieleni o zieleni izolacyjnej lub funkcji krajobrazowej plan ustala się następujące nakazy i zakazy:

- 1) nakazuje się bezwzględne zachowanie istniejącego drzewostanu,
- 2) zagospodarowanie terenu przy zespołach o charakterze liniowym musi umożliwiać migrację zwierząt,
- 3) nakazuje się ich uwzględnianie w projektach zagospodarowania nowych inwestycji poprzez uzupełnienia istniejących zespołów oraz tworzenie nowych.

§15. 1. W celu zmniejszenia uciążliwości terenów komunikacji o znaczeniu ponad lokalnym, plan wyznacza strefę oddziaływania uciążliwości drogi głównej ruchu przyspieszonego.

2. W strefie oddziaływania uciążliwości drogi głównej ruchu przyspieszonego:

- 1) wszystkie nowe obiekty muszą być projektowane i realizowane z uwzględnieniem odpowiedniego zabezpieczenia funkcjonalnego i materiałowego, zapewniającego w pomieszczeniach przeznaczonych na pobyt ludzi odpowiednie standardy środowiskowe dotyczące poziomu zanieczyszczeń i hałasu pomimo uciążliwości drogi głównej ruchu przyspieszonego.
- 2) ustala się nakaz projektowania mieszkań w taki sposób, aby co najmniej połowa pokoi w mieszkaniu miała okna wychodzące na stronę budynku przeciwległą do drogi ruchu przyspieszonego.
- 3) dopuszcza się funkcjonowanie istniejącej zabudowy, jej modernizację, remonty i przebudowę pod warunkiem wyposażenia jej w trakcie tych inwestycji w odpowiednie zabezpieczenia funkcjonalne i materiałowe zapewniające w pomieszczeniach przeznaczonych na pobyt ludzi odpowiednie standardy środowiskowe dotyczące poziomu zanieczyszczeń i hałasu.

§16. Plan wskazuje granicę zasięgu obszaru zasobowego ujęcia komunalnego wody, jako teren ochrony pośredniej zewnętrznej ujęcia. Na terenie zasięgu obszaru zasobowego ujęcia komunalnego wody należy przestrzegać zasad zagospodarowania określonych w przepisach odrębnych dotyczących ochrony wód podziemnych w tym decyzji o utworzeniu tej strefy.

§17. Plan wskazuje cały teren opracowania jako teren położony w strefie wysokiej ochrony wyznaczonej dla głównego zbiornika wód podziemnych nr 150. W celu ochrony tego terenu nakazuje się:

- 1) prowadzenie wszelkich inwestycji w sposób zapobiegający zanieczyszczeniu wód wglębnych.
- 2) przestrzeganie zasad zagospodarowania określonych w przepisach odrębnych dotyczących ochrony wód podziemnych w tym decyzji o utworzeniu tej strefy.

§18. W celu ochrony urządzeń melioracji wodnych ustala się następujące nakazy i zakazy:

- 1) nakazuje się wydzielenie wzdłuż rowów melioracyjnych nie ogrodzonych pasów technicznych o szerokości umożliwiającej dostęp do rowów w stopniu wystarczającym do ich eksploatacji,
- 2) nakazuje się przy wykonywaniu robót melioracyjnych i realizacji niezbędnych urządzeń melioracji wodnej zachowanie równowagi przyrodniczej i różnorodności biologicznej, w tym zwłaszcza zachowanie odpowiednich stosunków wodnych w glebie,
- 3) bezwzględnie zakazuje się odprowadzania do rowów ścieków i innych zanieczyszczeń oraz ujmowania z nich wody.
- 4) wszelkie prace związane ze zmianami, modernizowaniem, likwidowaniem rowów melioracyjnych oraz prowadzenie inwestycji w ich bezpośrednim sąsiedztwie podlegają uzgodnieniu z właściwym organem administracji.

§19. W celu ochrony środowiska, prawidłowego gospodarowania zasobami przyrody, zachowania zdrowia i bezpieczeństwa ludzi szkodliwe oddziaływanie na środowisko wytwarzane przez jednostki organizacyjne winno zamykać się na terenie działki budowlanej na jakiej jest wytwarzane i do której jednostka organizacyjna posiada tytuł prawny.

ROZDZIAŁ V

Ogólne zasady w zakresie obsługi komunikacyjnej

§20. 1. Jako podstawową sieć komunikacji drogowej ustala się następujące tereny dróg publicznych, wyznaczone liniami rozgraniczającymi i oznaczone następującymi symbolami przeznaczenia KD-1, KD-2, KD-3 i KD-4.

2. Jako sieć dróg służących do powiązań z zewnętrznym układem drogowym ustala się tereny dróg publicznych, wyznaczone liniami rozgraniczającymi i oznaczone następującymi symbolami przeznaczenia KD-1 i KD-2.

§21. 1. Jako uzupełniającą sieć komunikacji ustala się tereny ciągów pieszo-rowerowych oznaczonych na rysunku planu symbolem CP oraz dróg wewnętrznych realizowanych na terenach funkcjonalnych.

2. W zależności od potrzeb w trakcie realizacji planu, można również wydzielać i kształtować zgodnie z ustaleniami planu i przepisami odrębnymi drogi wewnętrzne na terenach funkcjonalnych, z wyłączeniem terenów oznaczonych symbolem przeznaczenia KD-1.

§22. 1. W celu podniesienia poziomu bezpieczeństwa ruchu kołowego oraz umożliwienia realizacji dróg publicznych bez zbędnych odstępstw od warunków technicznych, plan wskazuje linie rozgraniczające pomiędzy terenami dróg docelowo rozdzielające połączenia w ruchu kołowym. Docelowe zagospodarowanie części terenów znajdujących się bezpośrednio przy tych liniach musi uniemożliwiać prowadzenie ruchu pojazdów samochodowych bezpośrednio przez wskazaną linię rozgraniczającą pomiędzy tymi terenami.

2. Wszystkie prace budowlane i działania inwestycyjne na terenach dróg publicznych muszą uwzględniać dostępne środki i możliwości poprawy bezpieczeństwa i sprawności ruchu.

§23. 1. Zjazdy na działki budowlane i włączenia dróg wewnętrznych powinny być realizowane z terenów oznaczonych symbolami KD-3 i KD-4.

2. Wyklucza się realizację zjazdów na działki budowlane z terenu oznaczonego symbolem KD-1,

3. Dopuszcza się remonty, modernizacje i przebudowy istniejących w dniu uchwalenia planu zjazdów i włączeń dróg wewnętrznych z terenów oznaczonych symbolami KD-2.

4. Realizacja nowych zjazdów i włączeń dróg wewnętrznych z terenów oznaczonych symbolami przeznaczenia KD-3 i KD-4 wymaga uzgodnienia z zarządcą tych dróg.

§24. Ustala się następujące warunki zaspokojenia potrzeb parkingowych

- 1) potrzeby parkingowe należy realizować wyłącznie na terenie do którego inwestor posiada tytuł prawny,
- 2) dla funkcji usługowych należy zapewnić miejsca parkingowe w największej liczbie wynikającej z jednego z następujących wskaźników:
 - a) 3 miejsca parkingowe na 100 m² powierzchni użytkowej usług,
 - b) 2 miejsca parkingowe na każdych 10 zatrudnionych,
 - c) 1 miejsce parkingowe na 10 m² powierzchni użytkowej handlu,
 - d) 3 miejsca parkingowe na 10 miejsc w obiektach gastronomii.
- 3) dla mieszkalnictwa trzeba zapewnić minimalnie 1 miejsce parkingowe na 1 lokal mieszkalny,
- 4) dopuszcza się odstępstwa od przyjętych wskaźników dla inwestycji dotyczących istniejących budynków nie zmieniających ich sposobu użytkowania, ilości lokali mieszkalnych i powierzchni usług,
- 5) dopuszcza się obniżenie wskaźników o 50% w przypadku wyznaczania miejsc parkingowych na działkach wydzielanych dla zabudowy istniejącej na terenach oznaczonych symbolami przeznaczenia MWU-1

ROZDZIAŁ VI

Ogólne zasady obsługi w zakresie infrastruktury technicznej

§25. Wszystkie obiekty obsługi technicznej, a w szczególności wodno-kanalizacyjne, elektroenergetyczne, telekomunikacyjne, ciepłownicze, gazownicze, w tym obiekty lokalizowane na terenach funkcjonalnych należy realizować zgodnie z przepisami odrębnymi oraz z opracowaniami dotyczącymi rozwoju miejskiej infrastruktury technicznej sporządzanymi przez Burmistrza Miasta Koła jeśli są one wykonane i są związane z daną inwestycją.

§26. 1. Na obszarze planu docelowo zaopatrzenie w wodę odbywać się będzie sieciami magistralnymi ze stacji wodociągowej położonej w rozwidleniu ulic: Sportowej i Zawadzkiego.

2. Na obszarze planu docelowo ścieki sanitarne odprowadzane będą siecią kanalizacji do oczyszczalni ścieków usytuowanej w północno - zachodniej części miasta, przy ulicy Zachodniej.

§27. Zagospodarowanie i zabudowa dotycząca obiektów obsługi technicznej miasta realizowanych na obszarze opracowania:

- 1) dla obiektów obsługi technicznej miasta realizowanych na terenach funkcjonalnych dopuszcza się stosowanie parametrów związanych z zagospodarowaniem i zabudową terenu innych niż ustalone w planie,
- 2) obiekty i urządzenia powinny być, w miarę możliwości technicznych, realizowane jako elementy wbudowane,

razem z obiektami budowlanymi odpowiadającymi przeznaczeniu tych terenów.

§28. Stacje bazowe telefonii komórkowej łącznie z wieżami, spełniające inne uwarunkowania wynikające z przepisów odrębnych i norm, można realizować na obszarze planu wyłącznie w porozumieniu z kompetentnymi organami wojewskowymi.

§29. 1. Sieci infrastruktury technicznej powinny być w miarę możliwości prowadzone przez tereny przeznaczone na cele publiczne, w szczególności przez tereny dróg publicznych oznaczonych symbolami KD-2, KD-3 i KD-4 oraz przez tereny dróg wewnętrznych i ciągów pieszo-jezdnych.

2. W pasie drogowym drogi krajowej biegnącej przez teren oznaczony symbolem KD-1 mogą być prowadzone tylko sieci infrastruktury technicznej związane z funkcjonowaniem drogi oraz niezbędne przejścia poprzeczne innych sieci.

3. Realizacja sieci i urządzeń infrastruktury technicznej na terenach dróg publicznych, wymaga uzgodnienia z zarządcami tych dróg.

§30. Na terenach funkcjonalnych wyznaczonych w planie ustala się następujące zasady obsługi w zakresie infrastruktury miejskiej:

- 1) wszystkie działki budowlane i budynki muszą być podłączone do sieci elektroenergetycznej i posiadać przyłącze elektroenergetyczne umożliwiające pobór energii elektrycznej w stopniu wystarczającym dla obsługi funkcji i sposobu zagospodarowania i zabudowy działki,
- 2) sieć elektroenergetyczna szczególnie średniego i niskiego napięcia powinna być, w miarę możliwości technicznych i ekonomicznych, realizowana jako podziemna,
- 3) Stacje transformatorowe na terenach funkcjonalnych oznaczonych symbolami przeznaczenia MNU-1, MNU-2, MNU-3, MNU-4 powinny być realizowane w rejonach lokalizacji wskazanych na rysunku planu, inne lokalizacje na tych terenach są dopuszczalne w uzasadnionych technicznie lub ekonomicznie sytuacjach,
- 4) Stacje transformatorowe na terenach funkcjonalnych oznaczonych symbolami przeznaczenia MWU-1, MWU-2, U-1, U-2, UPS-1, UPS-2, UPS-3, UPS-4, KS, ZP-1, ZP-2, KD-2, KD-3, KD-4 mogą być realizowane w zależności od potrzeb w miarę możliwości technicznych jako wbudowane w budynki związane z przeznaczeniem terenu,
- 5) wszystkie działki budowlane i budynki muszą być podłączone do sieci wodociągowej i posiadać przyłącze wodociągowe umożliwiające pobór wody zgodny z funkcją i sposobem zagospodarowania,
- 6) wszystkie budynki z pomieszczeniami przeznaczonymi na pobyt ludzi muszą być podłączone do sieci kanalizacyjnej i posiadać przyłącze kanalizacyjne umożliwiające odprowadzenie ścieków sanitarnych w stopniu wystarczającym dla obsługi funkcji i sposobu zagospodarowania i zabudowy działki,
- 7) do czasu realizacji sieci kanalizacyjnej na terenach oznaczonych symbolami przeznaczenia MNU-1, MNU-2, MNU-

3, MNU-4 dopuszcza się odprowadzenie ścieków do szczelnych zbiorników bezodpływowych, lokalizowanych w granicach działek budowlanych zgodnie z przepisami odrębnymi i wywóz ich do punktu zlewnego, zabrania się stosowania przydomowych oczyszczalni ścieków,

8) wszystkie budynki muszą posiadać zbiorcze lub indywidualne źródła dostarczania ciepła w stopniu wystarczającym dla prawidłowego użytkowania zgodnego z funkcją,

9) wszystkie zrzuty wód opadowych z nawierzchni utwardzonych parkingów o powierzchni większej niż 200 m², muszą być wyposażone w urządzenia podczyszczające na wylotach,

§31. Na terenach oznaczonych symbolami przeznaczenia MWU-1, MWU-2, U-1, U-2, UPS-1, UPS-2, UPS-3, UPS-4, KS wprowadza się następujące ustalenia dotyczące odpadów:

- 1) w celu umożliwienia selektywnej zbiórki odpadów każda działka powinna być wyposażona w miejsce na oddzielne oznaczone pojemniki służące segregacji odpadów,
- 2) możliwa jest realizacja miejsc zbiorczych na pojemniki umożliwiające selektywną zbiórkę odpadów na terenie lub obsługujących kilka działek budowlanych.

ROZDZIAŁ VII

Ogólne zasady i warunki podziału terenów na działki budowlane

§32. Na terenie objętym ustaleniami planu zabrania się wykonywania jakichkolwiek podziałów działek budowlanych, za wyjątkiem zgodnych z ustaleniami planu, przepisami odrębnymi z zakresu gospodarki nieruchomościami i zasadami współżycia społecznego.

§33. 1. Działki lub zespoły działek, których kształt, wielkość, struktura własnościowa, dostępność do dróg publicznych i infrastruktury, ukształtowanie i pokrycie utrudnia ich wykorzystanie oraz zagospodarowanie zgodnie z ustaleniami planu mogą być „scalone i podzielone” w oparciu o przepisy odrębne dotyczące gospodarki nieruchomościami.

2. Działki uzyskiwane w wyniku „scalania i podziału” nieruchomości powinny mieć następujące parametry:

- 1) minimalna szerokość frontu działki – 20 m,
- 2) powierzchnia działki zgodnie z ustaleniami szczegółowymi planu dla poszczególnych terenów funkcjonalnych,
- 3) minimalny kąt położenia granic działek w stosunku do pasa drogowego – 70°.

§34. 1. Podział poszczególnych terenów funkcjonalnych na działki budowlane musi uwzględniać potrzebę wydzielenia niezbędnych terenów dla realizacji obiektów obsługi technicznej miasta, dróg publicznych, dróg wewnętrznych, ciągów pieszo-jezdnich, ciągów pieszych, ścieżek rowerowych i terenów zieleni.

2. Dopuszcza się wydzielenie działek mniejszych niż określone w planie dla urządzeń infrastruktury technicznej.

DZIAŁ III

Ustalenia szczegółowe

ROZDZIAŁ VIII

Przeznaczenie, zagospodarowanie i zabudowa terenów zabudowy mieszkaniowej jednorodzinnej z usługami nieuciążliwymi oznaczonych symbolami przeznaczenia MNU-1, MNU-2, MNU-3 i MNU-4.

§35. 1. Tereny oznaczone symbolami przeznaczenia MNU-1, MNU-2, MNU-3 i MNU-4 przeznacza się na realizację i utrzymanie zabudowy mieszkaniowej jednorodzinnej i mieszkaniowej jednorodzinnej z usługami nieuciążliwymi.

2. Dopuszcza się na terenach oznaczonych symbolami przeznaczenia MNU-1, MNU-2, MNU-3 i MNU-4 realizację infrastruktury towarzyszącej funkcji podstawowej takiej jak: garaże, miejsca postojowe, infrastruktura techniczna, budynki gospodarcze, dojścia i dojazdy, ogrodzenia i mała architektura.

§36. Na terenach zabudowy mieszkaniowej jednorodzinnej z usługami nieuciążliwymi, ze względu na zasady zagospodarowania ustala się następujący podział:

- 1) tereny zabudowy mieszkaniowej jednorodzinnej z usługami nieuciążliwymi wbudowanymi w budynki mieszkalne oznaczone symbolem przeznaczenia MNU-1,
- 2) tereny zabudowy mieszkaniowej jednorodzinnej z usługami nieuciążliwymi w wydzielonych częściach budynku lub w obiektach wolnostojących oznaczone symbolem przeznaczenia MNU-2,
- 3) tereny zabudowy mieszkaniowej jednorodzinnej niskiej intensywności z usługami nieuciążliwymi wbudowanymi w budynki mieszkalne oznaczone symbolem przeznaczenia MNU-3,
- 4) tereny zabudowy mieszkaniowej jednorodzinnej z usługami nieuciążliwymi wbudowanymi w budynki mieszkalne, z dojazdami do działek poprzez drogi wewnętrzne i służebności oznaczone symbolem przeznaczenia MNU-4.

§37. Na terenach oznaczonych symbolami przeznaczenia MNU-1, MNU-2, MNU-3 i MNU-4 obowiązuje całkowity zakaz:

- 1) lokalizowania i funkcjonowania usług uciążliwych za wyjątkiem utrzymywania usług uciążliwych związanych z obsługą środków transportu lub obróbką drewna i materiałów drewnopochodnych w istniejących w dniu uchwalenia planu obiektach,
- 2) tymczasowego zagospodarowania, urządzania i użytkowania terenów, za wyjątkiem:
 - a) tymczasowego wykorzystywania terenów do produkcji rolnej lub ogrodniczej nie wymagającej zainwestowania kubaturowego,
 - b) zagospodarowania w formie terenów zieleni miejskiej do czasu wykorzystania terenu zgodnie z planem.
- 3) lokalizowania wszelkiej działalności hurtowej, składowej, magazynowej, wytwórczej lub produkcyjnej, a w szczegól-

ności zabrania się dystrybucji takich towarów jak: gaz, paliwa płynne i inne substancje niebezpieczne,

4) składowania jakichkolwiek odpadów.

§38. Na terenach oznaczonych symbolami przeznaczenia MNU-1, MNU-2, MNU-3 i MNU-4 wydzielenie działki budowlanej musi umożliwić zagospodarowanie terenu spełniające następujące warunki:

1) musi być zapewniony dostęp do drogi publicznej, z wyjątkiem terenów oznaczonych symbolem MNU-4, gdzie dopuszcza się aby dostęp do drogi publicznej był zapewniony poprzez drogi wewnętrzne lub wzajemne służebności,

2) musi być zapewniona możliwość wykonania prawidłowych dojazdów i dojazdów do budynków,

3) musi być zapewniona możliwość wykonania miejsc postojowych dla samochodów w ilości określonej w planie,

4) musi być zapewniona możliwość wydzielenia miejsc do właściwego gromadzenia odpadów,

5) musi być zapewniona możliwość przyłączenia do sieci infrastruktury technicznej.

6) minimalna powierzchnia wydzielanej działki budowlanej musi być nie mniejsza niż 1.000 m².

7) dopuszcza się mniejszą powierzchnię działek niż określona w ustępie 6), pod warunkiem zachowania pozostałych warunków, w następujących przypadkach:

a) dla działek istniejących przed wejściem w życie planu,

b) dla działek wydzielanych dla istniejących budynków,

c) dla działek wydzielanych zgodnie z liniami rozgraniczającymi ustalonymi w planie,

d) dla działek wydzielanych zgodnie z liniami proponowanych podziałów na działki budowlane oznaczonych na rysunku planu.

§39. Na terenach oznaczonych symbolami przeznaczenia MNU-1, MNU-2, MNU-3 i MNU-4 ustala się następujące szczegółowe warunki, zasady i standardy kształtowania zabudowy oraz zagospodarowania terenu:

1) zabudowa usługowa może być realizowana:

a) tylko jako wbudowana w zabudowę mieszkaniową na terenach oznaczonych symbolami przeznaczenia MNU-1, MNU-3 i MNU-4,

b) jako wolnostojąca lub jako wbudowana w zabudowę mieszkaniową na terenach oznaczonych symbolami przeznaczenia MNU-2,

2) budynki należy lokalizować zgodnie z liniami zabudowy określonymi na rysunku planu,

3) na działkach, na których szerokość terenu pod zabudowę pomiędzy linią zabudowy a granicą działki jest mniejsza niż 12 m, dopuszcza się aby budynek był usytuowany ścianą zewnętrzną bez otworów bezpośrednio przy granicy działki budowlanej, pod warunkiem, że długość tej ściany nie będzie większa niż 12 m i na działce sąsiedniej istnieje lub będzie równocześnie zlokalizowany budynek bezpośrednio przy tej granicy,

4) jeden budynek mieszkalny nie może mieć więcej niż 2 lokale mieszkalne,

5) na jednej działce budowlanej na terenach oznaczonych symbolami przeznaczenia MNU-1, MNU-3 i MNU-4 może być zlokalizowany maksymalnie jeden budynek mieszkalny lub mieszkalno-usługowy i jeden budynek gospodarczo - garażowy.

6) na jednej działce budowlanej na terenach oznaczonych symbolami przeznaczenia MNU-2 może być zlokalizowany maksymalnie jeden budynek mieszkalny lub mieszkalno-usługowy lub usługowy i jeden budynek gospodarczo-garażowy.

7) w przypadku realizowania zabudowy bezpośrednio stykającej się z zabudową istniejącą dwukondygnacyjną lub wyższą:

a) wysokości gzymsów i poziomych krawędzi dachów muszą być równe w miejscu styku z analogicznymi elementami zabudowy istniejącej,

b) połacie dachu muszą mieć ten sam spadek jak połacie budynku sąsiedniego, jeśli jest on zgodny z ustaleniami planu,

8) połacie dachu na jednym obiekcie budowlanym muszą mieć jednakowy spadek o pochyleniu od 30° do 45° oraz pokrycie dachówką ceramiczną lub materiałem dachówkopodobnym,

9) główna kalenica dachu musi być prostopadła do linii rozgraniczającej terenu,

10) zakazuje się wykonywania ogrodzeń pełnych oraz z prefabrykowanych elementów żelbetowych,

11) zakazuje się stosowania agresywnej, kontrastowej kolorystyki elewacji budynków i dachu.

§40. Na terenach oznaczonych symbolami przeznaczenia MNU-1, MNU-2, MNU-3 i MNU-4 ustala się następujące wskaźniki liczbowe dotyczące warunków, zasad i standardów kształtowania zabudowy oraz zagospodarowania terenu dla każdej działki budowlanej:

1) maksymalna wysokość zabudowy,

a) 10 m - na terenach oznaczonych symbolami przeznaczenia MNU-1, MNU-2 i MNU-4,

b) 8 m - na terenach oznaczonych symbolami przeznaczenia MNU-3,

2) maksymalna ilość kondygnacji zabudowy pełnych – 2,

3) maksymalna ilość kondygnacji poddaszowych – 1,

4) maksymalna powierzchnia zabudowana na każdej działce budowlanej,

a) 40% ale nie więcej niż 250 m² - na terenach oznaczonych symbolami przeznaczenia MNU-1, MNU-2 i MNU-4,

b) 30% ale nie więcej niż 200 m² - na terenach oznaczonych symbolami przeznaczenia MNU-3

- 5) minimalna powierzchnia biologicznie czynna na każdej działce budowlanej,
 - a) 50% - na terenach oznaczonych symbolami przeznaczenia MNU-1, MNU-2 i MNU-4,
 - b) 60% - na terenach oznaczonych symbolami przeznaczenia MNU-3,
- 6) poziom rzędnej parteru budynku nie może być więcej niż 60 cm nad poziom terenu.
- 7) maksymalna wysokość ogrodzenia – 160 cm.

ROZDZIAŁ IX

Przeznaczenie, zagospodarowanie i zabudowa terenów zabudowy mieszkaniowej wielorodzinnej oznaczonych symbolami przeznaczenia MWU-1 i MWU-2.

§41. 1. Tereny oznaczone symbolami przeznaczenia MWU-1 i MWU-2 przeznaczają się na realizację i utrzymanie zabudowy mieszkaniowej wielorodzinnej i mieszkaniowej wielorodzinnej z usługami nieuciążliwymi.

2. Dopuszcza się na terenach oznaczonych symbolami przeznaczenia MWU-1 i MWU-2 realizację infrastruktury towarzyszącej funkcji podstawowej między innymi takiej jak: usługi nieuciążliwe, garaże, miejsca postojowe, infrastruktura techniczna, budynki gospodarcze, dojścia i dojazdy, ogrodzenia i mała architektura.

§42. Na terenach zabudowy mieszkaniowej wielorodzinnej, ze względu na zasady zagospodarowania ustala się następujący podział:

- 1) tereny zabudowy mieszkaniowej wielorodzinnej z usługami nieuciążliwymi wbudowanymi w budynki mieszkalne oznaczone symbolem przeznaczenia MWU-1,
- 2) tereny zabudowy mieszkaniowej wielorodzinnej z usługami nieuciążliwymi wbudowanymi w budynki mieszkalne lub w obiektach wolnostojących oznaczone symbolem przeznaczenia MWU-2,

§43. Na terenach oznaczonych symbolami przeznaczenia MWU-1 i MWU-2 wprowadza się całkowity zakaz:

- 1) lokalizowania usług uciążliwych,
- 2) tymczasowego zagospodarowania, urządzania i użytkowania terenów, za wyjątkiem:
 - a) tymczasowego wykorzystywania terenów do produkcji rolnej lub ogrodniczej nie wymagającej zainwestowania kubaturowego,
 - b) zagospodarowania w formie terenów zieleni miejskiej do czasu wykorzystania terenu zgodnie z planem.
- 3) lokalizowania wszelkiej działalności składowej, magazynowej, wytwórczej lub produkcyjnej, a w szczególności zabrania się dystrybucji takich towarów jak: gaz, paliwa płynne i inne substancje niebezpieczne,
- 4) składowania jakichkolwiek odpadów.

§44. Na terenach oznaczonych symbolami przeznaczenia MWU-1 i MWU-2 wydzielenie działki budowlanej musi umożliwiać zagospodarowanie terenu spełniające następujące warunki:

- 1) musi być zapewniony dostęp do drogi publicznej,
- 2) musi być zapewniona możliwość wykonania prawidłowych dojazdów i dojazdów do budynków,
- 3) musi być zapewniona możliwość wykonania miejsc postojowych dla samochodów w ilości określonej w planie,
- 4) musi być zapewniona możliwość wydzielenia miejsc do właściwego gromadzenia odpadów,
- 5) musi być zapewniona możliwość przyłączenia do sieci infrastruktury technicznej.
- 6) minimalna powierzchnia wydzielanej działki budowlanej musi być nie mniejsza niż:
 - a) 1.500 m² - na terenach oznaczonych symbolami przeznaczenia MWU-1
 - b) 1.000 m² - na terenach oznaczonych symbolami przeznaczenia MWU-2
- 7) dopuszcza się mniejszą powierzchnię działek niż określona w ustępie 6) dla działek istniejących przed wejściem w życie planu lub wydzielanych dla istniejących budynków pod warunkiem zachowania pozostałych warunków.

§45. Na terenach oznaczonych symbolami przeznaczenia MWU-1 i MWU-2 ustala się następujące szczegółowe warunki, zasady i standardy kształtowania zabudowy oraz zagospodarowania terenu:

- 1) zabudowa garażowa musi być realizowana jako zbiorcza obsługująca cały budynek lub zespół budynków,
- 2) zabudowa usługowa może być realizowana:
 - a) tylko jako wbudowana w zabudowę mieszkaniową na terenach oznaczonych symbolami przeznaczenia MWU-1,
 - b) jako wolnostojąca lub jako wbudowana w zabudowę mieszkaniową na terenach oznaczonych symbolami przeznaczenia MWU-2,
- 3) budynki należy lokalizować zgodnie z liniami zabudowy określonymi na rysunku planu,
- 4) dopuszcza się aby budynek był usytuowany ścianą zewnętrzną bez otworów bezpośrednio przy granicy działki budowlanej na działkach, na których szerokość terenu pod zabudowę pomiędzy linią zabudowy a granicą działki jest mniejsza niż 12 m, pod warunkiem, że długość tej ściany nie będzie większa niż 12 m i na działce sąsiedniej istnieje lub będzie równocześnie zlokalizowany budynek bezpośrednio przy tej granicy,
- 5) W przypadku realizowania zabudowy bezpośrednio stykającej się z zabudową istniejącą:
 - a) wysokości gzymsów i krawędzi dachu muszą być równe w miejscu styku z analogicznymi elementami zabudowy istniejącej,

- b) połacie dachu muszą mieć ten sam spadek jak połacie budynku sąsiedniego,
 - c) główne kalenice dachów powinny być równoległe,
- 6) zakazuje się wykonywania ogrodzeń pełnych oraz z prefabrykowanych elementów żelbetowych,
- 7) zakazuje się stosowania agresywnej, kontrastowej kolorystyki elewacji budynków i dachu.

§46. Na terenach oznaczonych symbolami przeznaczenia MWU-1 i MWU-2 ustala się następujące wskaźniki liczbowe dotyczące warunków, zasad i standardów kształtowania zabudowy oraz zagospodarowania terenu dla każdej działki budowlanej:

- 1) maksymalna wysokość zabudowy - 15 m,
- 2) maksymalna ilość kondygnacji zabudowy pełnych - 4,
- 3) maksymalna ilość kondygnacji poddaszowych - 2,
- 4) maksymalna powierzchnia zabudowana na każdej działce budowlanej - 40%,
- 5) minimalna powierzchnia biologicznie czynna na każdej działce budowlanej - 40%,
- 6) maksymalna wysokość ogrodzenia - 160 cm.

ROZDZIAŁ X

Przeznaczenie, zagospodarowanie i zabudowa terenów usług oznaczonych symbolami przeznaczenia U-1, U-2

§47. 1. Tereny oznaczone symbolami przeznaczenia U-1, U-2 przeznaczają się na realizację i utrzymanie usług.

2. Dopuszcza się na terenach oznaczonych symbolami przeznaczenia U-1, U-2 realizację funkcji towarzyszącej funkcji podstawowej takiej jak: garaże, miejsca postojowe, infrastruktura techniczna, budynki gospodarcze, dojścia i dojazdy, ogrodzenia i mała architektura.

3. Dopuszcza się na terenach oznaczonych symbolami przeznaczenia U-1 wbudowane w budynki usługowe mieszkania, których powierzchnia użytkowa stanowi nie więcej niż 25% powierzchni użytkowej całego budynku.

§48. Na terenach usług, ze względu na zasady zagospodarowania ustala się następujący podział:

- 1) tereny usług nieuciążliwych oznaczone symbolem przeznaczenia U-1,
- 2) tereny usług nieuciążliwych publicznych oznaczone symbolem przeznaczenia U-2.

§49. Na terenach oznaczonych symbolami przeznaczenia U-1, U-2 wprowadza się całkowity zakaz:

- 1) lokalizowania usług uciążliwych za wyjątkiem utrzymania usług uciążliwych związanych z obsługą środków transportu lub obróbką drewna i materiałów drewnopochodnych w istniejących w dniu uchwalenia planu obiektach na terenach oznaczonych symbolem przeznaczenia U-1,

2) tymczasowego zagospodarowania, urządzania i użytkowania terenów, za wyjątkiem:

- a) tymczasowego wykorzystywania terenów do produkcji rolnej lub ogrodniczej nie wymagającej zainwestowania kubaturowego,
 - b) zagospodarowania w formie terenów zieleni miejskiej do czasu wykorzystania terenu zgodnie z planem.
- 3) dystrybucji takich towarów jak: gaz, paliwa płynne i inne materiały niebezpieczne,
- 4) lokalizacji wolnostojącej zabudowy mieszkaniowej,
- 5) składowania jakichkolwiek odpadów.

§50. Na terenach oznaczonych symbolami przeznaczenia U-1, U-2 wydzielenie działki budowlanej musi umożliwić zagospodarowanie terenu spełniające następujące warunki:

- 1) musi być zapewniony dostęp do drogi publicznej,
- 2) musi być zapewniona możliwość wykonania prawidłowych dojazdów i dojazdów do budynków,
- 3) musi być zapewniona możliwość wykonania miejsc postojowych dla samochodów w ilości określonej w planie,
- 4) musi być zapewniona możliwość wydzielenia miejsc do właściwego gromadzenia odpadów,
- 5) musi być zapewniona możliwość przyłączenia do sieci infrastruktury technicznej,
- 6) minimalna powierzchnia wydzielanej działki budowlanej musi być nie mniejsza niż:

- a) 1.000 m² - na terenach oznaczonych symbolami przeznaczenia U-1,
 - b) 1.500 m² - na terenach oznaczonych symbolami przeznaczenia U-2,
- 7) dopuszcza się mniejszą powierzchnię działek niż określona w ustępie 6) dla działek istniejących przed wejściem w życie planu lub wydzielanych dla istniejących budynków lub wydzielanych zgodnie z liniami rozgraniczającymi ustalonymi w planie pod warunkiem zachowania pozostałych warunków.

§51. Na terenach oznaczonych symbolami przeznaczenia U-1, U-2 ustala się następujące szczegółowe warunki, zasady i standardy kształtowania zabudowy oraz zagospodarowania terenu:

- 1) budynki należy lokalizować zgodnie z liniami zabudowy określonymi na rysunku planu, z wyjątkiem sytuacji, o której mowa w ustępie 2),
- 2) na terenach bezpośrednio przyległych do terenu oznaczonego symbolem przeznaczenia KD-1, dla obiektów lub ich części nie zawierających pomieszczeń przeznaczonych na pobyt ludzi, dopuszcza się lokalizowanie linii zabudowy w odległości 25 m od krawędzi jezdni drogi głównej ruchu przyspieszonego,
- 3) nie dopuszcza się aby budynek był usytuowany ścianą zewnętrzną bez otworów bezpośrednio przy granicy działki budowlanej,

- 4) w przypadku realizowania zabudowy bezpośrednio stykającej się z zabudową istniejącą:
 - a) wysokości gzymsów i krawędzi dachu muszą być równe w miejscu styku z analogicznymi elementami zabudowy istniejącej,
 - b) połacie dachu muszą mieć ten sam spadek jak połacie budynku sąsiedniego,
 - c) główne kalenice dachów powinny być równoległe,
- 5) połacie dachu na jednym obiekcie budowlanym muszą mieć jednakowy spadek,
- 6) zakazuje się wykonywania ogrodzeń pełnych oraz z prefabrykowanych elementów żelbetowych,
- 7) zakazuje się stosowania agresywnej, kontrastowej kolorystyki elewacji budynków i dachu.

§52. Na terenach oznaczonych symbolami przeznaczenia U-1, U-2 ustala się następujące wskaźniki liczbowe dotyczące warunków, zasad i standardów kształtowania zabudowy oraz zagospodarowania terenu dla każdej działki budowlanej:

- 1) maksymalna wysokość zabudowy – 8 m,
- 2) maksymalna powierzchnia zabudowana na każdej działce budowlanej - 40%,
- 3) maksymalna powierzchnia zabudowy pojedynczego budynku – 500 m²,
- 4) minimalna powierzchnia biologicznie czynna na każdej działce budowlanej: - 50%,
- 5) maksymalna wysokość ogrodzenia – 160 cm.

ROZDZIAŁ XI

Przeznaczenie, zagospodarowanie i zabudowa terenów usług, produkcji, składów i magazynów oznaczonych symbolami przeznaczenia UPS-1, UPS-2, UPS-3, UPS-4.

§53. 1. Tereny oznaczone symbolami przeznaczenia UPS-1, UPS-2, UPS-3, UPS-4 przeznaczają się na realizację i utrzymanie usług, zakładów produkcyjnych, magazynów i składów.

2. Dopuszcza się na terenach oznaczonych symbolami przeznaczenia UPS-1, UPS-2, UPS-3, UPS-4 realizację funkcji towarzyszącej funkcji podstawowej takiej jak: garaże, miejsca postojowe, infrastruktura techniczna, budynki gospodarcze, dojścia i dojazdy, ogrodzenia i mała architektura.

§54. Na terenach usług, produkcji i składów, ze względu na zasady zagospodarowania ustala się następujący podział:

- 1) tereny usług, produkcji, składów i magazynów oraz usług uciążliwych związanych z produkcją betonu oznaczone symbolem przeznaczenia UPS – 1,
- 2) tereny usług, produkcji, składów i magazynów oraz usług uciążliwych związanych z obsługą środków transportu oznaczone symbolem przeznaczenia UPS – 2,

- 3) tereny usług, produkcji, składów i magazynów oraz usług uciążliwych związanych z obsługą środków transportu i stacji paliw oznaczone symbolem przeznaczenia UPS – 3,
- 4) tereny usług, produkcji, składów i magazynów na których dopuszcza się usługi uciążliwe związane z obsługą środków transportu w ramach istniejących obiektów oznaczone symbolem przeznaczenia UPS - 4.

§55. Na terenach oznaczonych symbolami przeznaczenia UPS-1, UPS-2, UPS-3, UPS-4 wprowadza się całkowity zakaz:

- 1) lokalizowania przedsięwzięć mogących znacząco oddziaływać na środowisko wymagających obligacyjnie sporządzenia raportu oddziaływania przedsięwzięcia na środowisko podstawie przepisów odrębnych,
 - 2) lokalizowania przedsięwzięć mogących znacząco oddziaływać na środowisko dla których sporządzenie raportu oddziaływania przedsięwzięcia na środowisko może być wymagane na podstawie przepisów odrębnych z wyjątkiem:
 - a) usług związanych z produkcją betonu na terenach oznaczonych symbolem przeznaczenia UPS – 1,
 - b) usług uciążliwych związanych z obsługą środków transportu na terenach oznaczonych symbolem przeznaczenia UPS – 2,
 - c) usług uciążliwych związanych z obsługą środków transportu i stacji paliw na terenach oznaczonych symbolem przeznaczenia UPS – 3,
 - d) usług uciążliwych związanych z obsługą środków transportu realizowanych w ramach istniejących obiektów na terenach oznaczonych symbolem przeznaczenia UPS – 4.
 - 3) tymczasowego zagospodarowania, urządzania i użytkowania terenów, za wyjątkiem:
 - a) tymczasowego wykorzystywania terenów do produkcji rolnej lub ogrodniczej nie wymagającej zainwestowania kubaturowego,
 - b) zagospodarowania w formie terenów zieleni miejskiej do czasu wykorzystania terenu zgodnie z planem.
 - 4) lokalizacji budynków o funkcji mieszkaniowej,
 - 5) składowania jakichkolwiek odpadów.
- §56.** Na terenach oznaczonych symbolami przeznaczenia UPS-1, UPS-2, UPS-3, UPS-4 wydzielenie działki budowlanej musi umożliwiać zagospodarowanie terenu spełniające następujące warunki:
- 1) musi być zapewniony dostęp do drogi publicznej,
 - 2) musi być zapewniona możliwość wykonania prawidłowych dojazdów i dojazdów do budynków,
 - 3) musi być zapewniona możliwość wykonania miejsc postojowych dla samochodów w ilości określonej w planie,
 - 4) musi być zapewniona możliwość wydzielenia miejsc do właściwego gromadzenia odpadów,

- 5) musi być zapewniona możliwość przyłączenia do sieci infrastruktury technicznej,
- 6) minimalna powierzchnia wydzielanej działki budowlanej musi być nie mniejsza niż 1.500 m²
- 7) dopuszcza się mniejszą powierzchnię działek niż określona w ustępie 6) dla działek istniejących przed wejściem w życie planu lub wydzielanych dla istniejących budynków lub wydzielanych zgodnie z liniami rozgraniczającymi ustalonymi w planie pod warunkiem zachowania pozostałych warunków.

§57. Na terenach oznaczonych symbolami przeznaczenia UPS-1, UPS-2, UPS-3, UPS-4 ustala się następujące szczegółowe warunki, zasady i standardy kształtowania zabudowy oraz zagospodarowania terenu:

- 1) zabrania się dystrybucji takich towarów jak: gaz, paliwa płynne i inne materiały niebezpieczne z wyjątkiem gazu i paliw płynnych na terenach oznaczonych symbolami przeznaczenia UPS-3,
- 2) budynki należy lokalizować zgodnie z liniami zabudowy określonymi na rysunku planu, z wyjątkiem sytuacji, o której mowa w ustępie 3),
- 3) na terenach bezpośrednio przyległych do terenu oznaczonego symbolem przeznaczenia KD-1, dla obiektów lub ich części nie zawierających pomieszczeń przeznaczonych na pobyt ludzi, dopuszcza się lokalizowanie linii zabudowy w odległości 25 m od krawędzi jezdni drogi głównej ruchu przyspieszonego,
- 4) nie dopuszcza się aby budynek był usytuowany ścianą zewnętrzną bez otworów bezpośrednio przy granicy działki budowlanej,
- 5) w przypadku realizowania zabudowy bezpośrednio stykającej się z zabudową istniejącą:
 - a) wysokości gzymsów i krawędzi dachu muszą być równe w miejscu styku z analogicznymi elementami zabudowy istniejącej,
 - b) połacie dachu muszą mieć ten sam spadek jak połacie budynku sąsiedniego,
 - c) główne kalenice dachów powinny być równoległe,
- 6) połacie dachu na jednym obiekcie budowlanym muszą mieć jednakowy spadek,
- 7) zakazuje się wykonywania ogrodzeń pełnych oraz z prefabrykowanych elementów żelbetowych,
- 8) zakazuje się stosowania agresywnej, kontrastowej kolorystyki elewacji budynków i dachu.

§58. Na terenach oznaczonych symbolami przeznaczenia UPS-1, UPS-2, UPS-3, UPS-4 ustala się następujące wskaźniki liczbowe dotyczące warunków, zasad i standardów kształtowania zabudowy oraz zagospodarowania terenu dla każdej działki budowlanej:

- 1) maksymalna wysokość zabudowy:
 - a) 15 m na terenach oznaczonych symbolem przeznaczenia UPS-1, UPS-2, UPS-3,

- b) 10 m na terenach oznaczonych symbolem przeznaczenia UPS-4,
- 2) maksymalna powierzchnia zabudowy na każdej działce budowlanej:
 - a) 60% na terenach oznaczonych symbolem przeznaczenia UPS-1, UPS-2, UPS-3,
 - b) według stanu istniejącego na terenach oznaczonych symbolem przeznaczenia UPS-2,
 - 3) maksymalna powierzchnia zabudowy pojedynczego budynku,
 - a) 1.500 m² na terenach oznaczonych symbolem przeznaczenia UPS-1, UPS-2, UPS-3,
 - b) 800 m² na terenach oznaczonych symbolem przeznaczenia UPS-4,
 - 4) minimalna powierzchnia biologicznie czynna na każdej działce budowlanej
 - a) 20% na terenach oznaczonych symbolem przeznaczenia UPS-1, UPS-2, UPS-3,
 - b) według stanu istniejącego na terenach oznaczonych symbolem przeznaczenia UPS-4,
 - 5) maksymalna wysokość ogrodzenia od strony dróg publicznych – 160 cm.

ROZDZIAŁ XII

Przeznaczenie, zagospodarowanie i zabudowa terenów zaplecza komunikacji samochodowej - usług uciążliwych związanych z obsługą środków transportu i stacji paliw oznaczonych symbolami przeznaczenia KS

§59. 1. Tereny oznaczone symbolami przeznaczenia KS przeznaczają się na realizację i utrzymanie funkcji związanych z zapleczem komunikacji samochodowej takich jak usługi uciążliwe związane z obsługą środków transportu i stacje paliw.

2. Dopuszcza się na terenach oznaczonych symbolami przeznaczenia KS realizację funkcji towarzyszącej funkcji podstawowej takiej jak: infrastruktura techniczna, budynki gospodarcze, dojścia i dojazdy, ogrodzenia i mała architektura.

3. Dopuszcza się na terenach oznaczonych symbolami przeznaczenia KS lokalizację usług nieuciążliwych wbudowanych w budynki związane z funkcją terenu.

§60. Na terenach oznaczonych symbolami przeznaczenia KS wprowadza się całkowity zakaz:

- 1) tymczasowego zagospodarowania, urządzania i użytkowania terenów, za wyjątkiem:
 - a) tymczasowego wykorzystywania terenów do produkcji rolnej lub ogrodniczej nie wymagającej zainwestowania kubaturowego,
 - b) zagospodarowania w formie terenów zieleni miejskiej do czasu wykorzystania terenu zgodnie z planem.

- 2) lokalizacji zabudowy mieszkaniowej,
- 3) składowania jakichkolwiek odpadów.

§61. Na terenach oznaczonych symbolami przeznaczenia KS wydzielenie działki budowlanej

- 1) musi być zapewniony dostęp do drogi publicznej,
- 2) musi być zapewniona możliwość wykonania prawidłowych dojazdów i dojazdów,
- 3) musi być zapewniona możliwość wydzielenia miejsc do właściwego gromadzenia odpadów,
- 4) musi być zapewniona możliwość przyłączenia do sieci infrastruktury technicznej,
- 5) minimalna powierzchnia wydzielanej działki budowlanej musi być nie mniejsza niż 1.000 m²,
- 6) dopuszcza się mniejszą powierzchnię działek niż określona w ustępie 5) dla działek istniejących przed wejściem w życie planu lub wydzielanych dla istniejących budynków lub parkingów lub wydzielanych zgodnie z liniami rozgraniczającymi ustalonymi w planie pod warunkiem zachowania pozostałych warunków.

§62. 1. Na terenach oznaczonych symbolami przeznaczenia KS linie zabudowy należy lokalizować zgodnie z rysunkiem planu, z wyjątkiem sytuacji, o której mowa w punkcie 2.

2. Na terenach bezpośrednio przyległych do terenu oznaczonego symbolem przeznaczenia KD-1, dla obiektów lub ich części nie zawierających pomieszczeń przeznaczonych na pobyt ludzi, dopuszcza się lokalizowanie linii zabudowy w odległości 25 m od krawędzi jezdni drogi głównej ruchu przyspieszonego.

§63. Na terenach oznaczonych symbolami przeznaczenia KS ustala się następujące warunki zaspokojenia potrzeb parkingowych:

- 1) potrzeby parkingowe dla istniejących i projektowanych inwestycji należy realizować wyłącznie na terenie lokalizacji własnej,
- 2) należy zapewnić minimum 3 miejsca parkingowe na 100 m² powierzchni użytkowej i 35 miejsc na 100 zatrudnionych lub użytkowników,

§64. Na terenach oznaczonych symbolami przeznaczenia KS ustala się następujące wskaźniki liczbowe dotyczące warunków, zasad i standardów kształtowania zabudowy oraz zagospodarowania terenu dla każdej działki budowlanej:

- 1) maksymalna wysokość zabudowy - 10 m,
- 2) maksymalna powierzchnia zabudowy na każdej działce budowlanej – 70%,
- 3) minimalna powierzchnia biologicznie czynna na każdej działce budowlanej 20%.

ROZDZIAŁ XIII

Przeznaczenie, zagospodarowanie i zabudowa terenów zieleni urządzonej oznaczonych symbolami przeznaczenia ZP-1 i ZP-2.

§65. 1. Tereny oznaczone symbolami przeznaczenia ZP-1 i ZP-2 przeznaczają się na realizację i utrzymanie funkcji związanych z zielenią urządzoną.

2. Dopuszcza się na terenach oznaczonych symbolami przeznaczenia ZP-1 i ZP-2 realizację funkcji towarzyszącej funkcji podstawowej między innymi takiej jak: infrastruktura techniczna, dojścia i dojazdy, ogrodzenia i mała architektura.

3. Dopuszcza się na terenach oznaczonych symbolami przeznaczenia ZP-2 lokalizację usług związanych z obsługą sportu i rekreacji.

§66. Na terenach zieleni urządzonej, ze względu na zasady zagospodarowania ustala się następujący podział:

- 1) tereny zieleni urządzonej bez zabudowy kubaturowej oznaczone symbolem przeznaczenia ZP-1,
- 2) tereny zieleni urządzonej publicznej z zabudową z zakresu obsługi sportu i rekreacji oznaczone symbolem przeznaczenia ZP-2.

§67. Na terenach oznaczonych symbolem przeznaczenia ZP-1 i ZP-2 wprowadza się całkowity zakaz:

- 1) lokalizowania usług uciążliwych,
- 2) tymczasowego zagospodarowania, urządzania i użytkowania terenów, za wyjątkiem tymczasowego wykorzystywania terenów do produkcji rolnej lub ogrodniczej nie wymagającej zainwestowania kubaturowego,
- 3) lokalizowania wszelkiej działalności hurtowej, składowej, magazynowej, wytwórczej, warsztatowej lub produkcyjnej,
- 4) dystrybucji takich towarów jak: gaz, paliwa płynne i inne substancje niebezpieczne,
- 5) składowania jakichkolwiek odpadów.

§68. Dla terenów oznaczonych symbolem przeznaczenia ZP-1 i ZP-2 ustala się następujące szczegółowe warunki, zasady i standardy kształtowania zabudowy oraz zagospodarowania terenu:

- 1) teren powinien być dostępny poprzez wejścia od strony terenów dróg publicznych,
- 2) maksymalna powierzchnia zabudowana na każdym terenie oznaczonym symbolem przeznaczenia ZP-2 - 35%,
- 3) należy pozostawić jako teren biologicznie czynny:
 - a) przynajmniej 80% terenów oznaczonych symbolem przeznaczenia ZP-1,
 - b) przynajmniej 60% terenów oznaczonych symbolem przeznaczenia ZP-2,

- 4) dopuszcza się realizację ciągów pieszych wyposażonych w miejsca odpoczynku, obiektów małej architektury,
- 5) teren powinien być oświetlony,
- 6) na terenach oznaczonych symbolem przeznaczenia ZP-2 dopuszcza się realizację obiektów usługowych o wysokości do 10 m, przy czym jeden obiekt można zrealizować na każde 2.000 m² terenu zieleni, z zachowaniem tych proporcji dla każdego terenu oddzielnie.

ROZDZIAŁ XIV

Przeznaczenie, zagospodarowanie i zabudowa terenów dróg publicznych oznaczonych symbolami przeznaczenia KD-1, KD-2, KD-3 i KD-4 oraz terenów dróg wewnętrznych realizowanych na terenach funkcjonalnych

§69. Tereny oznaczone symbolami przeznaczenia KD-1, KD-2, KD-3 i KD-4 przeznaczają się na realizację dróg publicznych.

§70. Na terenach dróg publicznych, ze względu na zasady zagospodarowania ustala się następujący podział:

- 1) tereny dróg publicznych klasy drogi głównej ruchu przyspieszonego oznaczone symbolem przeznaczenia KD-1,
- 2) tereny dróg publicznych klasy drogi zbiorczej oznaczone symbolem przeznaczenia KD-2,
- 3) tereny dróg publicznych klasy drogi lokalnej oznaczone symbolem przeznaczenia KD-3,
- 4) tereny dróg publicznych klasy drogi dojazdowej oznaczone symbolem przeznaczenia KD-4.

§71. Na terenach oznaczonych symbolami przeznaczenia KD-1, KD-2, KD-3 i KD-4 zakazuje się wprowadzania wszelkich urządzeń, budowli i budynków a także innej zabudowy nie związanej z przeznaczeniem terenu za wyjątkiem:

- 1) urządzeń pomocniczych związanych z prowadzeniem, organizacją i obsługą ruchu drogowego,
- 2) urządzeń systematycznej regulacji wód oraz urządzeń przeciwpowodziowych.

§72. Na terenach oznaczonych symbolami przeznaczenia KD-1, KD-2, KD-3 i KD-4 nie wolno dokonywać jakichkolwiek podziałów za wyjątkiem porządkujących stan własnościowy zgodnie z liniami rozgraniczającymi i wynikającymi z przepisów odrębnych dotyczących gospodarki nieruchomościami.

§73. Na terenach oznaczonych symbolami przeznaczenia KD-1, KD-2, KD-3 i KD-4 zakazuje się tymczasowego zagospodarowania, urządzania i użytkowania terenów, za wyjątkiem:

- 1) tymczasowego wykorzystywania terenów do produkcji rolnej lub ogrodniczej nie wymagającej zainwestowania kubaturowego,
- 2) zagospodarowania w formie terenów zieleni miejskiej do czasu wykorzystania terenu zgodnie z planem.

§74. Na terenach oznaczonych symbolami przeznaczenia KD-1, KD-2, KD-3 i KD-4 ustala się następujące warunki, zasady i standardy zagospodarowania terenu:

- 1) tereny znajdujące się w zasięgu systemu kanalizacji deszczowej, muszą być wyposażone w tę kanalizację,
- 2) tereny położone przy terenach zabudowy i przeznaczonych pod zabudowę muszą być oświetlone w sposób właściwy dla klasy drogi,
- 3) przynajmniej 5% powierzchni terenu należy pozostawić jako teren biologicznie czynny.

§75. Dla terenów oznaczonych symbolem przeznaczenia KD-1, ustala się następujące warunki, zasady i standardy zagospodarowania terenu:

- 1) szerokość jezdni musi być nie mniejsza niż 10,0 m,
- 2) drogi noworealizowane oraz odcinki dróg istniejących powinny być wyposażone w pobocza utwardzone,
- 3) szerokości terenu w liniach rozgraniczających nie powinna być mniejsza niż 30,0 m.,
- 4) zakazuje się w pasie drogowym realizacji chodników, ścieżek rowerowych lub ciągów pieszo - rowerowych, oprócz połączeń pomiędzy sąsiednimi terenami przebiegającymi w poprzek pasa drogowego w miejscach i na zasadach uzgodnionych z zarządcą drogi,
- 5) skrzyżowania z drogami publicznymi innych klas dopuszcza się wyłącznie w miejscach, uzgodnionych z zarządcą drogi,
- 6) drogi powinny umożliwiać prowadzenie komunikacji autobusowej.

§76. Dla terenów oznaczonych symbolem przeznaczenia KD-2 ustala się następujące warunki, zasady i standardy zagospodarowania terenu:

- 1) szerokość jezdni musi być nie mniejsza niż 7,0 m. Dopuszcza się mniejszą szerokość na warunkach określonych w przepisach odrębnych,
- 2) szerokość terenu w liniach rozgraniczających musi być nie mniejsza niż 20,0 m. Zmniejszenie tej szerokości dopuszcza się wyjątkowo przy terenach istniejącej zabudowy, na warunkach określonych w przepisach odrębnych,
- 3) drogi powinny być wyposażone w chodniki i ścieżki rowerowe lub ciągi pieszo - rowerowe, albo pobocza utwardzone,
- 4) drogi powinny umożliwiać prowadzenie komunikacji autobusowej.

§77. Dla terenów oznaczonych symbolem przeznaczenia KD-3 ustala się następujące warunki, zasady i standardy zagospodarowania terenu:

- 1) szerokość jezdni musi być nie mniejsza niż 6,5 m,
- 2) szerokość terenu w liniach rozgraniczających musi być 15,0 m ze zmianami tej szerokości zgodnie z rysunkiem planu,
- 3) drogi powinny być wyposażone w chodniki.

§78. Dla terenów oznaczonych symbolem przeznaczenia KD-4 lub realizowanych na terenach funkcjonalnych ustala się następujące warunki, zasady i standardy zagospodarowania terenu:

- 1) szerokość jezdni musi być nie mniejsza niż 4,5 m,
- 2) szerokość dróg w liniach rozgraniczających musi być 12,0 m ze zmianami tej szerokości zgodnie z rysunkiem planu,
- 3) drogi powinny być wyposażone w chodniki.

ROZDZIAŁ XV

Zagospodarowanie i zabudowa terenu ciągu pieszo-rowerowego oznaczonego symbolem przeznaczenia CP, oraz dróg wewnętrznych realizowanych na terenach funkcjonalnych

§79. Dla terenów dróg wewnętrznych realizowanych na terenach funkcjonalnych ustala się następujące warunki, zasady i standardy zagospodarowania terenu:

- 1) szerokość jezdni nie może być mniejsza niż 4,5 m,
- 2) jeśli droga wymaga wydzielenia geodezyjnego, szerokość w liniach rozgraniczających musi wynosić nie mniej niż 5 m,
- 3) tereny położone przy terenach zabudowy i przeznaczonych pod zabudowę muszą być oświetlone w sposób właściwy,
- 4) jezdnie muszą spełniać warunki niezbędne dla ruchu kołowego, w tym dla pojazdów ratowniczo-gaśniczych, na warunkach określonych w przepisach odrębnych,
- 5) dopuszcza się drogi bez wyodrębnienia jezdni i chodników.

§80. Dla terenu ciągu pieszo-rowerowego oznaczonego symbolem przeznaczenia CP ustala się następujące warunki, zasady i standardy zagospodarowania terenu:

- 1) minimalna szerokość pasa dla ruchu pieszych nie może być mniejsza niż 3 m,
- 2) szerokość w liniach rozgraniczających musi wynosić 6m,
- 3) teren musi być oświetlone w sposób właściwy,

- 4) minimalna szerokość pasa ścieżki rowerowej nie może być mniejsza niż 2 m.

DZIAŁ IV

Przepisy przejściowe i końcowe

ROZDZIAŁ XVI

Ustalenia przejściowe i końcowe

§81. Wszystkie inwestycje na terenie objętym ustaleniami planu, które zostały zrealizowane, rozpoczęte lub są realizowane oraz są zgodnie z obowiązującym w momencie ich rozpoczęcia prawem, lecz są niezgodne z ustaleniami planu, zostają uznane za przyjęte.

§82. Do spraw z zakresu zagospodarowania przestrzennego wszczętych przed dniem wejścia w życie planu, a nie zakończonych decyzją ostateczną, stosuje się ustalenia planu.

§83. Uchwała się dla terenów objętych ustaleniami planu następujące stawki procentowe służące naliczeniu jednorazowej opłaty z tytułu wzrostu wartości nieruchomości spowodowanego uchwaleniem planu:

- 1) w wysokości 30% dla terenów oznaczonych symbolami przeznaczenia MNU-1, MNU-2, MNU-3, MNU-4, MWU-1, MWU-2, U-1, UPS-1, UPS-2, UPS-3, UPS-4, KS.
- 2) w wysokości 0% dla terenów oznaczonych symbolami przeznaczenia ZP-1, ZP-2, U-2, KD-1, KD-2, KD-3, KD-4, CP.

§84. Wykonanie uchwały powierza się Burmistrzowi Miasta Koła.

§85. Uchwała podlega opublikowaniu w Dzienniku Urzędowym Województwa Wielkopolskiego.

§86. Uchwała wchodzi w życie po upływie 30 dni od daty opublikowania.

Przewodnicząca
Rady Miejskiej w Kole
(-) Urszula Pękacz



Załącznik nr 2
do uchwały nr XXXIX/279/05
Rady Miejskiej w Kole
z dnia 30 sierpnia 2005 r.

w sprawie miejscowego planu zagospodarowania przestrzennego
miasta Koła w rejonie ulic: Dąbska, Sienkiewicza, Rawity-Witanowskiego

ROZSTRZYGNIĘCIE O SPOSOBIE ROZPATRZENIA UWAG DO PROJEKTU PLANU

na podstawie art. 20, ust. 1 ustawy z 27 marca 2003 r. o planowaniu i zagospodarowaniu przestrzennym (Dz.U. Nr 80, poz. 717) Rada Miejska w Kole rozstrzyga o sposobie rozpatrzenia uwag w projekcie planu, wniesionych do projektu planu:

L.p.	Oznaczenie nieruchomości, której dotyczy uwaga	Przeznaczenie w planie (symbol)	Treść uwagi	Rozstrzygnięcie uwagi	
				uwaga uwzględniona	uwaga nieuwzględniona
1	Dz. Nr ew. 29/4	KD-4, MNU-2	Brak zgody na projektowaną drogę KD-4 przebiegającą przez przedmiotową nieruchomość		uwaga nieuwzględniona
2	Dz. Nr ew. 18	KD-4, MNU-2	Brak zgody na budowę jakiegokolwiek drogi przez przedmiotową nieruchomość		uwaga nieuwzględniona

Załącznik nr 3
do uchwały nr XXXIX/279/05
Rady Miejskiej w Kole
z dnia 30 sierpnia 2005 r.

w sprawie miejscowego planu zagospodarowania przestrzennego
miasta Koła w rejonie ulic: Dąbska, Sienkiewicza, Rawity-Witanowskiego

ROZSTRZYGNIĘCIE O SPOSOBIE REALIZACJI, ZAPISANYCH W PLANIE, INWESTYCJI Z ZAKRESU INFRASTRUKTURY TECHNICZNEJ, KTÓRE NALEŻĄ DO ZADAŃ WŁASNYCH GMINY ORAZ ZASADACH ICH FINANSOWANIA, ZGODNIE Z PRZEPISAMI O FINANSACH PUBLICZNYCH

na podstawie art. 20, ust. 1 ustawy z 27 marca 2003 r. o planowaniu i zagospodarowaniu przestrzennym (Dz.U. Nr 80, poz. 717), art. 7, ust. 1, pkt 2 i 3 ustawy z 8 marca 1990 r. o samorządzie gminnym (Dz.U. z 2001 r. Nr 142, poz. 1591, z 2002 r. Nr 23, poz. 220, Nr 62, poz. 558, Nr 113, poz. 984 i Nr 214, poz. 1806, z 2003 r. Nr 80, poz. 717) i art. 111, ust. 2, pkt 1 ustawy z 26 listopada 1998 r. o finansach publicznych (Dz.U. z 2003 r. Nr 15, poz. 148, Nr 45, poz. 391 i Nr 65, poz. 594) Rada Miejska w Kole rozstrzyga co następuje:

Lp.	INWESTYCJE Z ZAKRESU INFRASTRUKTURY TECHNICZNEJ	SPOSÓB REALIZACJI			ZASADY FINANSOWANIA		
		Forma: 1 - zadania krótkookresowe 2 - zadanie wieloletnie	Tryb zamówień	Odpowiedzialni za realizację i współpracujący: 1- burmistrz, 2 - wykonawca, 3 - pracownik urzędu właściwy do spraw infrastruktury 4 - inne	Prognozowane źródła finansowania: 1 - dochody własne, 2 - dotacje, 3 - kredyty, pożyczki komercyjne, 4 - kredyty, pożyczki preferencyjne, 5 - obligacje komunalne, 6 - prywatyzacja majątku komunalnego, 7 - nadwyżki budżetu z lat poprzednich, 8 - inne	Potencjalny udział innych inwestorów w finansowaniu zadania: 1 - właściciele nieruchomości 2 - fundacje i organizacje wspomagające 3 - inwestorzy zewnętrzni 4 - inne	
1.	Drogi publiczne	Wykup terenów	1, 2	Zgodnie z ustawami o gospodarce nieruchomościami i o zamówieniach publicznych	1, 3, 4	1, 2, 3, 4, 5, 6, 7, 8	1, 2, 3, 4

2.		Budowa	2	Zgodnie z ustawą o zamówieniach publicznych	1, 2, 3, 4	1, 2, 3, 4, 5, 6, 7, 8	1, 2, 3, 4
3.	Inne	Wodociągi	1, 2	Zgodnie z ustawą o zamówieniach publicznych	1, 2, 3, 4	1, 2, 3, 4, 5, 6, 7, 8	1, 2, 3, 4
4.		Kanalizacja	1, 2	Zgodnie z ustawą o zamówieniach publicznych	1, 2, 3, 4	1, 2, 3, 4, 5, 6, 7, 8	1, 2, 3, 4
5.		Gospodarka odpadami	1, 2	Zgodnie z ustawą o zamówieniach publicznych	1, 2, 3, 4	1, 2, 3, 4, 5, 6, 7, 8	1, 2, 3, 4
6.		Elektro-Energetyka	1, 2	-	4	8	1, 3, 4
7.		Gazownictwo	1, 2	-	4	8	1, 3, 4

4218

UCHWAŁA Nr XXIX/317/05 RADY MIEJSKIEJ TURKU

z dnia 15 września 2005 r.

w sprawie zaliczenia dróg do kategorii dróg gminnych

Na podstawie art. 18 ust. 2 pkt 15 ustawy z dnia 8 marca 1990 r. o samorządzie gminnym (tekst jednolity Dz.U. z 2001 r. Nr 142, poz. 1591 z późn. zmianami). oraz art. 7 ust. 1 i 2 ustawy z dnia 21 marca 1985 r. o drogach publicznych (tekst jednolity Dz.U. z 2004 r. Nr 204, poz. 2086 z późn. zm.) Rada Miejska Turku uchwala co następuje:

§1. Do kategorii dróg gminnych zalicza się następujące drogi położone w Turku:

1. ul. Jaśminowa.
2. ul. Różana.
3. Powstańców Wielkopolskich (odcinek od strumyka Foluś wzdłuż Osiedla Wyzwolenia).

4. droga oznaczona nr geod. 84 obręb „B” (odcinek od Alei Jana Pawła II do ul. Milewskiego).
5. droga oznaczona nr geod. 955/1 obręb „D” (od ul. Chopina do granic miasta).
6. ul. Witolda Lutosławskiego.

§2. Wykonanie uchwały powierza się Burmistrzowi Miasta Turku.

§3. Uchwała wchodzi w życie po upływie 14 dni od ogłoszenia w Dzienniku Urzędowym Województwa Wielkopolskiego z mocą obowiązującą od dnia 1 stycznia 2006 r.

Przewodniczący Rady
(-) Jerzy Wesółowski

4219

UCHWAŁA Nr XXX/225/2005 RADY MIEJSKIEJ W LWÓWKU

z dnia 20 września 2005 r.

w sprawie udzielenia upoważnienia Kierownikowi Miejsko - Gminnego Ośrodka Pomocy Społecznej w Lwówku do prowadzenia postępowania i wydawania decyzji administracyjnych przewidzianych ustawą o postępowaniu wobec dłużników alimentacyjnych oraz zaliczce alimentacyjnej

Na podstawie art. 39 ust. 4 art. 40 ustawy z dnia 8 marca 1990 r. o samorządzie gminnym (Dz.U. z 2001 r. Nr 142 poz. 1591 ze zm.) Rada Miejska w Lwówku uchwała co następuje:

§1. Upoważnia się Kierownika Miejsko - Gminnego Ośrodka Pomocy Społecznej w Lwówku do prowadzenia postępowania i wydawania decyzji administracyjnych przewidzianych w ustawie z dnia 22 kwietnia 2005 r. o postępowaniu wobec dłużników alimentacyjnych oraz zaliczce alimentacyjnej (Dz.U. Nr 86 poz. 732).

§2 Wykonanie uchwały powierza się Burmistrzowi Miasta i Gminy Lwówek.

§3 Uchwała wchodzi w życie po upływie 14 dni od dnia ogłoszenia w Dzienniku Urzędowym Województwa Wielkopolskiego.

Przewodniczący
Rady Miejskiej w Lwówku
(-) *Maksymilian Dach*

4220

UCHWAŁA Nr XL/257/2005 RADY MIEJSKIEJ MIĘDZYCHODU

z dnia 20 września 2005 r.

Zmieniająca uchwałę nr XXVIII/174/2004 Rady Miejskiej Międzychodu z dnia 16 listopada 2004 r. w części dotyczącej zasad wydzierżawiania gruntów rolnych stanowiących własność Gminy Międzychód

Na podstawie art. 18 ust. 2, pkt 9 lit. „a” ustawy z dnia 8 marca 1990 r. o samorządzie gminnym (tj. Dz.U. z 2001 Nr 142, poz. 1591 ze zm.) oraz art. 13 ust. 1 oraz art. 37 ust. 1 i 4 ustawy z dnia 21 sierpnia 1997 roku o gospodarce nieruchomościami (tj. Dz.U. z 2004 r. Nr 261 poz. 2603 ze zm.), i §1 pkt 5 p.pkt 3 Uchwały Nr XXVIII/174/2004 Rady Miejskiej Międzychodu z dnia 16 listopada 2004 r. w sprawie określenia zasad nabywania, obciążania, wydzierżawiania i najmu oraz zamiany nieruchomości stanowiących własność komunalną, ustalania stawki procentowej pierwszej opłaty i opłat rocznych z tytułu użytkowania wieczystego, Rada Miejska uchwała się co następuje:

§1. W §1 pkt 5 p.pkt 3 Uchwały Nr XXVIII /174 /2004 Rady Miejskiej Międzychodu z dnia 16 listopada 2004 r. w sprawie określenia zasad nabywania, obciążania, wydzierżawiania i najmu oraz zamiany nieruchomości stanowiących własność komunalną, ustalania stawki procentowej pierwszej opłaty i opłat rocznych z tytułu użytkowania wieczystego, dodaje się następujące postanowienia:

1. Dopuszcza się dzierżawę gruntów rolnych na okres dłuższy niż 3 lata – do 10 lat.
2. Okres dzierżawy określa Burmistrz Międzychodu.
3. Informację o zamiarze wydzierżawienia podaje się do publicznej wiadomości przez ogłoszenie na tablicy ogłoszeń w budynku Urzędu Miasta i Gminy.
4. Osoby ubiegające się o wydzierżawienie, składają wniosek w siedzibie Urzędu Miasta i Gminy.
5. Przedłużenie umowy na dalsze lata dla dotychczasowego dzierżawcy, następuje bez podawania wiadomości, o ile dzierżawca wywiązał się z wszystkich nałożonych na niego obowiązków.
6. Przedmiotem przetargu jest wysokość czynszu dzierżawnego, wyrażonego w kwintalach żyta.
7. Wysokość czynszu dzierżawnego za 1 ha ustala się w kwintalach żyta dla:

- a) gruntów ornych:
- klasy III a – 7,2 q
 - klasy III b – 6,6 q
 - klasy IV a – 6,0 q
 - klasy IV b – 5,4 q
 - klasy V – 4,8 q
 - klasy VI – 4,2 q
 - klasy VI z – 3,6 q
- b) użytków zielonych:
- klasy III – 4,2 q
 - klasy IV – 3,6 q
 - klasy V – 3,0 q
 - klasy VI – 2,4 q
 - klasy VI z – 1,8 q
- c) sadów klasy III i IV stosuje się stawkę czynszu tak jak dla gruntu ornego klas III a i IV a.
- d) nieużytków przyjmuje się 50% stawki czynszu tak jak dla użytków zielonych klasy VI.

- e) gruntów pod wodami, stawami, ustala się stawkę czynszu tak jak za grunt orny klasy IV a za 1 ha lustra wody.
8. Podstawę do obliczenia czynszu dzierżawnego stanowi cena 1 q żyta przyjęta do obliczenia podatku rolnego w danym roku.
9. Czas trwania umowy dzierżawy może ulec skróceniu w każdym czasie z inicjatywy obu stron - dzierżawcy i wydzierżawiającego lub za uprzednim sześciomiesięcznym pisemnym wypowiedzeniem.
10. W przypadku niedotrzymania warunków umowy przez dzierżawcę, jej zerwanie może nastąpić natychmiast lub po zbiorach bez prawa do odszkodowania.
- §2.** Wykonanie uchwały powierza się Burmistrzowi Międzychodu.
- §3.** Uchwała wchodzi w życie po upływie 14 dni od daty ogłoszenia w Dzienniku Urzędowym Województwa Wielkopolskiego.

Przewodniczący
Rady Miejskiej
(-) mgr Zygmunt Mleczak

4221

UCHWAŁA Nr XXXIII/250/2005 RADY MIEJSKIEJ W WOLSZTYNIE

z dnia 22 września 2005 r.

w sprawie nadania statutu Ośrodkowi Pomocy Społecznej w Wolsztynie

Na podstawie art. 9 ust. 1, art. 18 ust. 2 pkt 9 lit. h i art. 40 ust. 2 pkt 2 ustawy z dnia 8 marca 1990 roku o samorządzie gminnym (tekst jednolity z 2001 roku Dz.U. Nr 142 poz. 1591 z późniejszymi zmianami) oraz art. 110 ust. 1 ustawy z dnia 12 marca 2004 roku o pomocy społecznej (tekst jednolity z 2004 roku Dz.U. Nr 64 poz. 593 z późniejszymi zmianami) uchwala się, co następuje:

§1. Nadaje się statut Ośrodkowi Pomocy Społecznej w Wolsztynie o poniższej treści:

I. Postanowienia ogólne.

1. Ośrodek Pomocy Społecznej w Wolsztynie zwany dalej „Ośrodkiem” (skrót: OPS) działa na podstawie:

- 1) Ustawy z dnia 12 marca 2004 roku o pomocy społecznej (tekst jednolity z 2004 roku Dz.U. Nr 64 poz. 593 z późniejszymi zmianami).
 - 2) Ustawy z dnia 8 marca 1990 roku o samorządzie gminnym (tekst jednolity z 2001 roku Dz.U. Nr 142 poz. 1591 z późniejszymi zmianami).
 - 3) Niniejszego statutu.
 - 4) Innych przepisów dotyczących działalności placówek pomocy społecznej.
2. 1) Ośrodek jest samodzielną jednostką organizacyjną i budżetową podległą Radzie Miejskiej w Wolsztynie.
- 2) Terenem działania Ośrodka jest miasto i gmina Wolsztyn.

- 3) Siedziba Ośrodka mieści się w Wolsztynie przy ul. 5-go Stycznia 47.

II. Przedmiot i zakres działania.

1. Do zadań Ośrodka należy analizowanie i ustalanie potrzeb w zakresie pomocy społecznej, organizowanie pomocy środowiskowej osobom i rodzinom w celu umożliwienia im przezwyciężenia trudnych sytuacji życiowych, których nie są w stanie pokonać wykorzystując własne środki, możliwości i uprawnienia, a także wspieranie i koordynowanie działalności innych podmiotów i organizacji działających w zakresie pomocy społecznej.
2. W wykonywaniu swoich zadań Ośrodek współdziała z:
 - 1) organami samorządu terytorialnego.
 - 2) placówkami opieki zdrowotnej.
 - 3) organizacjami społecznymi, stowarzyszeniami religijnymi, świeckimi w zakresie rozszerzenia form pomocy społecznej i realizacji wspólnych zadań.
 - 4) Powiatowym Biurem Pracy w Wolsztynie.
 - 5) Powiatowym Centrum Pomocy Rodzinie w Wolsztynie.
 - 6) zakładami pracy i związkami zawodowymi w zakresie pomocy socjalnej rodzinom.
 - 7) sądami, prokuraturą, policją i placówkami oświatowymi w zakresie ochrony i pomocy rodzinom i osobom.
 - 8) Zakładami Ubezpieczeń Społecznych oraz Narodowym Funduszem Zdrowia.

III. Organizacja Ośrodka Pomocy Społecznej.

1. W skład struktury organizacyjnej OPS w Wolsztynie wchodzi:
 - 1) Dyrektor Ośrodka Pomocy Społecznej zwany dalej Dyrektorem.
 - 2) Sekcja świadczeń finansowo-administracyjnych.
 - 3) Sekcja pomocy środowiskowej (pracownicy socjalni).
 - 4) Sekcja świadczeń rodzinnych.
 - 5) Sekcja świadczeń mieszkaniowych.
2. 1) Pracą Ośrodka kieruje Dyrektor, którego powołuje i odwołuje Burmistrz Wolsztyna.
 - 2) Dyrektor działa na podstawie upoważnienia Burmistrza Wolsztyna.
 - 3) Zwierzchnikiem Dyrektora jest Burmistrz Wolsztyna.
 - 4) W czasie nieobecności Dyrektora zastępuje go wyznaczony przez niego pracownik.
 - 5) Dyrektor zarządza Ośrodkiem i reprezentuje go na zewnątrz.

- 6) Zatrudnieni w Ośrodku pracownicy podlegają bezpośrednio Dyrektorowi.

3. Dyrektor odpowiada za całokształt spraw związanych z wykonywaniem zadań zleconych i własnych gminy, w tym:
 - a) tworzenie warunków organizacyjnych funkcjonowania pomocy społecznej,
 - b) przyznawanie i wypłacanie świadczeń przewidzianych ustawą o pomocy społecznej, ustawą o świadczeniach rodzinnych i ustawą o dodatkach mieszkaniowych.
4. 1) Pracowników Ośrodka zatrudnia Dyrektor, który ustala szczegółowe zakresy czynności pracownikom.
 - 2) Pracownicy zatrudnieni są w ramach stosunku pracy na podstawie umowy o pracę.
 - 3) Wynagrodzenie pracowników Ośrodka jak i świadczenia pracownicze określone są przepisami właściwymi dla pracowników samorządowych.
5. Dyrektor samodzielnie decyduje o przeznaczeniu i sposobie wykorzystania posiadanych środków finansowych przy zachowaniu wymogów ustawy o pomocy społecznej i innych przepisów prawa.
6. Dyrektor prowadzi gospodarkę finansową w ramach wydzielonych środków w budżecie, subwencji, dotacji i funduszy celowych.
7. W budżecie gminy przewidziane są wydatki obowiązkowe wynikające z zadań ustawowych.

W przypadku wystąpienia niedoboru środków, Dyrektor zobowiązany jest zgłosić to Burmistrzowi celem podjęcia odpowiednich działań.

8. Regulaminy i przepisy wewnętrzne Ośrodka ustala Dyrektor.
9. Ośrodek Pomocy Społecznej używa pieczętki podłużnej z adresem i pełną nazwą.

OŚRODEK POMOCY SPOŁECZNEJ
ul. 5 Stycznia 47, 64-200 Wolsztyn
tel. 3843376, NIP 923-108-20-20

§2. Wykonanie uchwały powierza się Burmistrzowi Wolsztyna.

§3. Traci moc uchwała Nr XXII/167/2004 Rady Miejskiej w Wolsztynie z dnia 30 września 2004 roku w sprawie: nadania statutu Ośrodkowi Pomocy Społecznej w Wolsztynie (Dz.U. Województwa Wielkopolskiego z dnia 19 listopada 2004 r. Nr 159, poz. 3411).

§4. Uchwała wchodzi w życie po upływie 14 dni od daty ogłoszenia w Dzienniku Urzędowym Województwa Wielkopolskiego.

Przewodniczący Rady
(-) *Wojciech Kazubski*

4222

UCHWAŁA Nr XXXIII/256/2005 RADY MIEJSKIEJ W WOLSZTYNIE

z dnia 22 września 2005 r.

w sprawie zaliczenia działki nr 190 w obrębie Powodowo do kategorii dróg gminnych

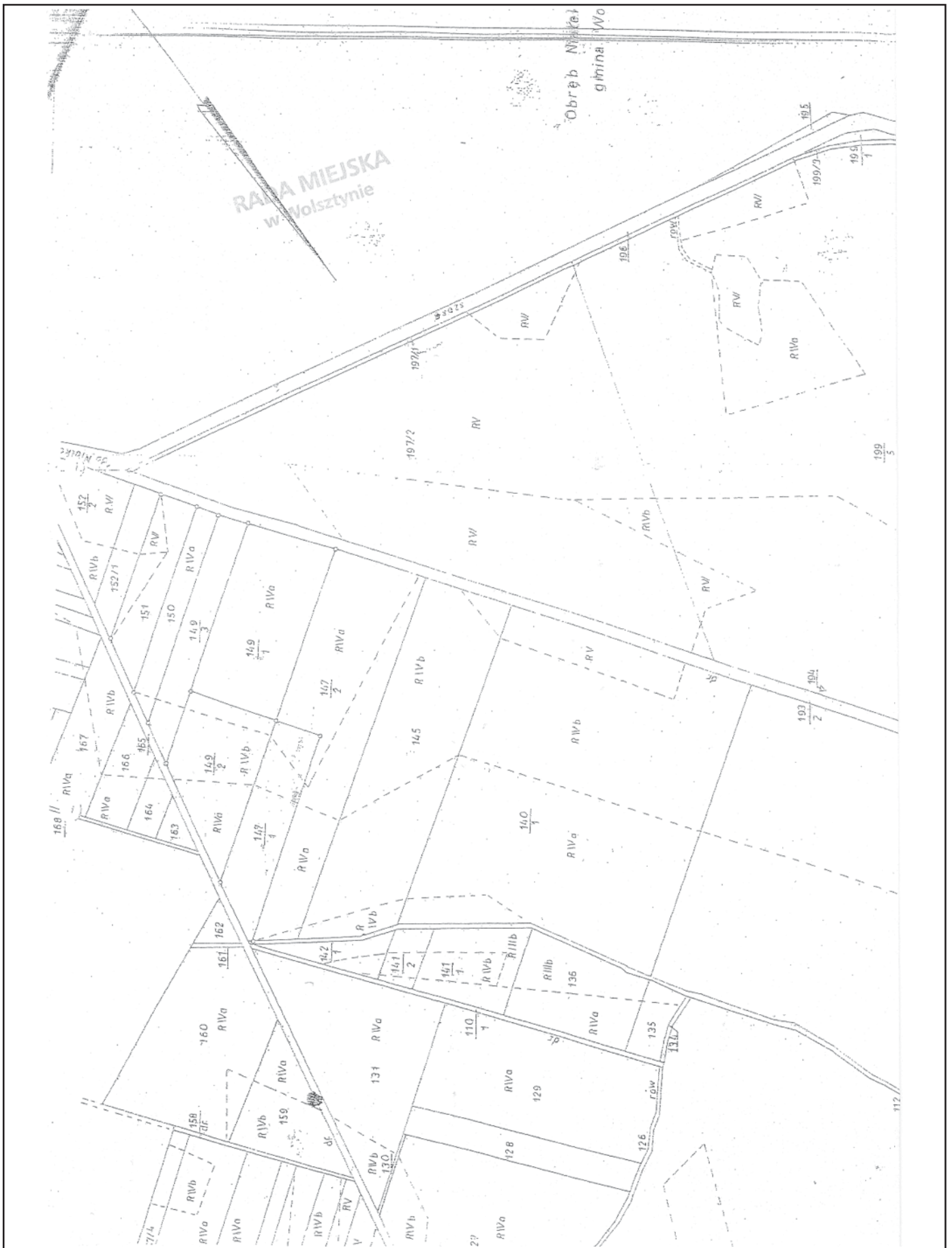
Na podstawie art. 18, ust. 2, pkt 15 ustawy z dnia 8 marca 1990 r. o samorządzie gminnym (tekst jednolity Dz.U. z 2001 r. Nr 142, poz. 1591 z późn. zm.) oraz art. 7 ustawy z dnia 21 marca 1985 r. o drogach publicznych (tekst jednolity - Dz.U. z 2004 r. Nr 204 poz. 2086 z późn. zm.), uchwala się, co następuje:

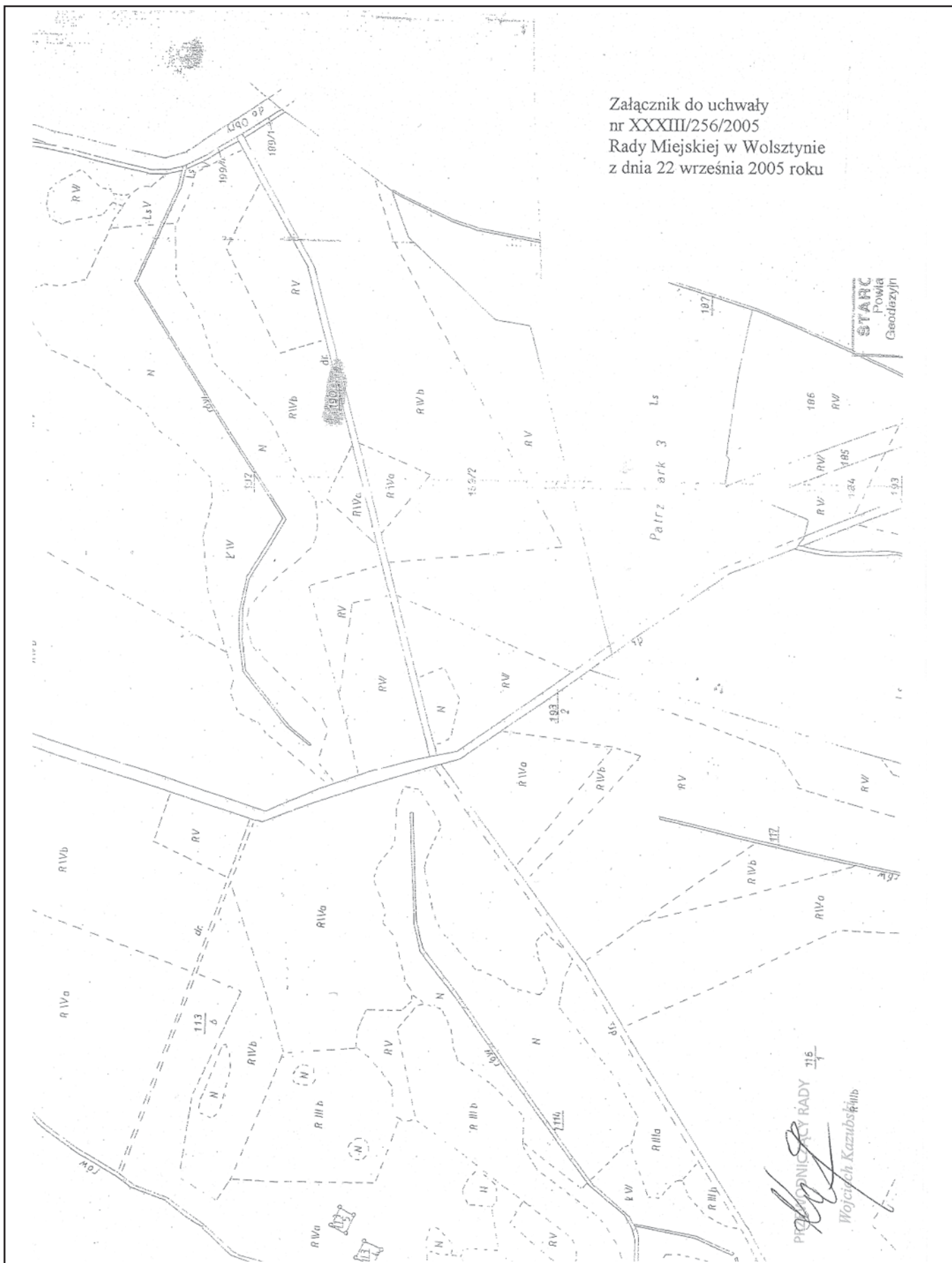
§1. Do kategorii dróg gminnych zalicza się działkę nr 190 w obrębie Powodowo - zgodnie z mapą ewidencyjną stanowiącą załącznik do niniejszej uchwały.

§2. Wykonanie uchwały powierza się Burmistrzowi Wolsztyna.

§3. Uchwała wchodzi w życie po upływie 14 dni od dnia ogłoszenia w Dzienniku Urzędowym Województwa Wielkopolskiego.

Przewodniczący Rady
(-) *Wojciech Kazubski*





4223

UCHWAŁA Nr XXXIII/261/2005 RADY MIEJSKIEJ W WOLSZTYNIE

z dnia 22 września 2005 r.

w sprawie nadania nazwy ulicy

Na podstawie art. 18 ust. 2 pkt 13 ustawy z dnia 8 marca 1990 roku o samorządzie gminnym (Dz.U. Nr 142 poz. 1591 z 2001 r. z późn. zm.), uchwala się co następuje:

§1. Ulicy położonej w Obrze, oznaczonej na mapie stanowiącej załącznik do niniejszej uchwały kolorem żółtym, nadaje się nazwę ulica „Słoneczna”.

§2. Wykonanie uchwały powierza się Burmistrzowi Wolsztyna.

§3. Uchwała wchodzi w życie po upływie 14 dni od dnia ogłoszenia w Dzienniku Urzędowym Województwa Wielkopolskiego.

Przewodniczący Rady
(-) *Wojciech Kazubski*

4224

UCHWAŁA Nr XXXIII/262/2005 RADY MIEJSKIEJ W WOLSZTYNIE

z dnia 22 września 2005 r.

w sprawie nadania nazwy ulicy

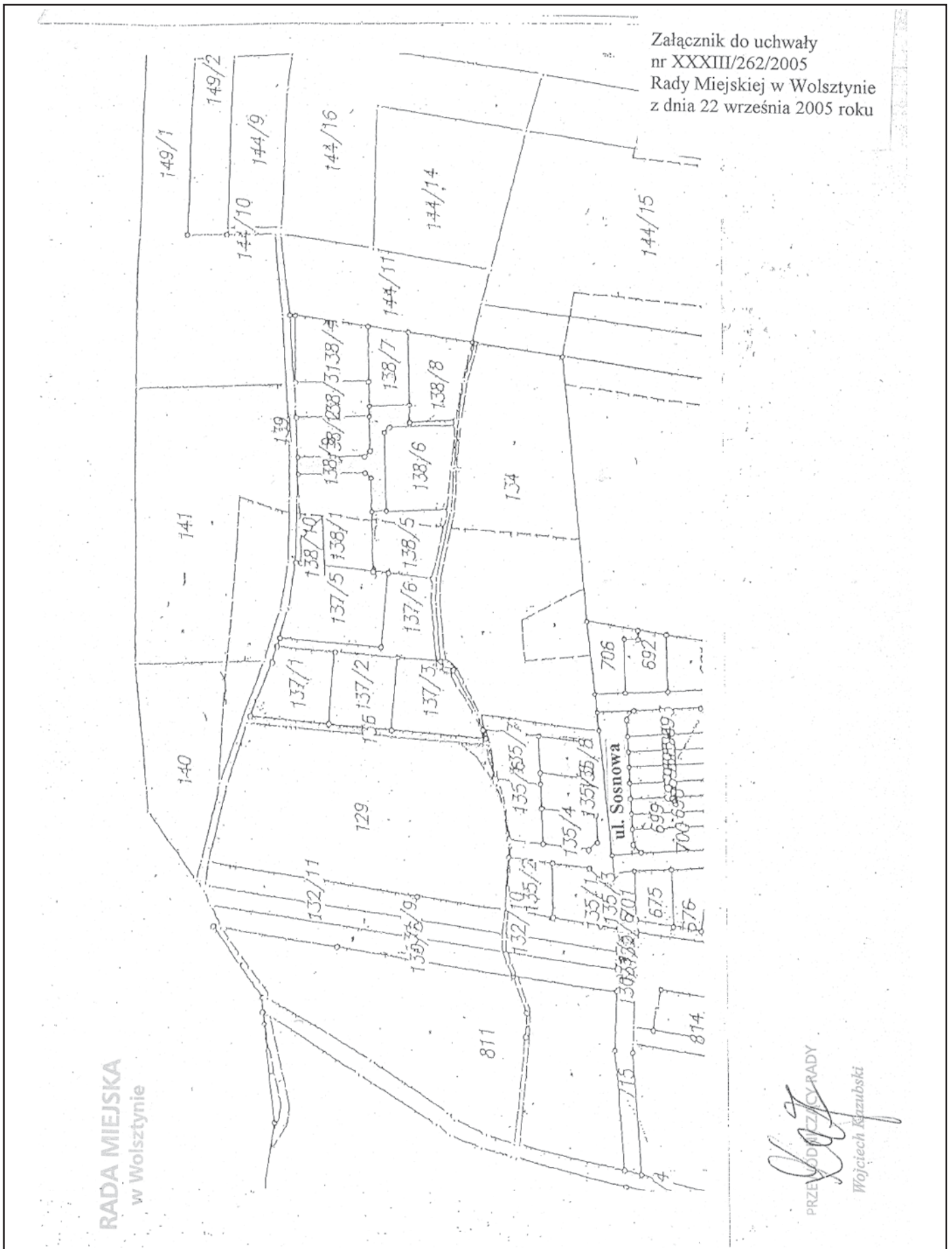
Na podstawie art. 18 ust. 2 pkt 13 ustawy z dnia 8 marca 1990 roku o samorządzie gminnym (Dz.U. Nr 142 poz. 1591 z 2001 r. z późn. zm.), uchwala się co następuje:

§1. Ulicy położonej w Karpicku, oznaczonej na mapie stanowiącej załącznik do niniejszej uchwały kolorem żółtym, nadaje się nazwę ulica „Świerkowa”.

§2. Wykonanie uchwały powierza się Burmistrzowi Wolsztyna.

§3. Uchwała wchodzi w życie po upływie 14 dni od dnia ogłoszenia w Dzienniku Urzędowym Województwa Wielkopolskiego.

Przewodniczący Rady
(-) *Wojciech Kazubski*



4225

UCHWAŁA Nr XXXIII/263/2005 RADY MIEJSKIEJ W WOLSZTYNIE

z dnia 22 września 2005 r.

w sprawie nadania nazwy ronda

Na podstawie art. 18 ust. 2 pkt 13 ustawy z dnia 8 marca 1990 roku o samorządzie gminnym (Dz.U. Nr 142 poz. 1591 z 2001 r. z późn. zm.), uchwala się co następuje:

§1. Ronda położonemu w Wolsztynie (obręb II), oznaczonemu na mapie stanowiącej załącznik do niniejszej uchwały kolorem żółtym, nadaje się nazwę Rondo Solidarności.

§2. Wykonanie uchwały powierza się Burmistrzowi Wolsztyna.

§3. Uchwała wchodzi w życie po upływie 14 dni od dnia ogłoszenia w Dzienniku Urzędowym Województwa Wielkopolskiego.

Przewodniczący Rady
(-) *Wojciech Kazubski*

4226

UCHWAŁA Nr XXXIII/264/2005 RADY MIEJSKIEJ W WOLSZTYNIE

z dnia 22 września 2005 r.

w sprawie zmiany do Uchwały Nr VII/67/99 Rady Miejskiej w Wolsztynie z dnia 25 lutego 1999 roku w sprawie przekształcenia Szkoły Podstawowej Nr 5 w Wolsztynie

Na podstawie art. 17 ust. 4 ustawy z dnia 7 września 1991 roku o systemie oświaty (Dz.U. z 1996 roku Nr 67, poz. 329 z późn. zm.), oraz art. 7 ust. 1 pkt 8 oraz art. 41 ust. 1 ustawy z dnia 8 marca 1990 roku o samorządzie gminnym (Dz.U. Nr 142 z 2001 roku, poz. 1591 z późn. zm.), uchwala się, co następuje:

§1. Zmienia się dotychczasową treść §2 Uchwały Nr VII/67/99 Rady Miejskiej w Wolsztynie z dnia 25 lutego 1999 roku w sprawie: przekształcenia Szkoły Podstawowej Nr 5 w Wolsztynie nadając mu treść następującą:

„Do obwodu szkoły należą: ULICE Działkowa, Garbarska, Hoene - Wrońskiego, Komorowska, Źródłana, Źwirowa, Zielona, Jasna, Okrężna, Rożka, Słoneczna, Spacerowa, Spokoj-

na, Jujki, Żegockiego, Sadowa, Cicha, Energetyczna, Powstańców Wielkopolskich, Wiśniowa, Pogodna, Piękna, Różana, Osiedlowa oraz po likwidacji klas I-VI w Szkole Podstawowej Nr 2 ulice: Strzelecka, Wschowska, Krzywa, Kręta, Parkowa, Drzymały, Nowa, Edwarda Przymuszały.

MIEJSCOWOŚCI: Komorowo”.

§2. Wykonanie uchwały powierza się Burmistrzowi Wolsztyna.

§3. Uchwała wchodzi w życie 14 dni od ogłoszenia w Dzienniku Urzędowym Województwa Wielkopolskiego.

Przewodniczący Rady
(-) *Wojciech Kazubski*

4227

UCHWAŁA Nr XXXIII/265/2005 RADY MIEJSKIEJ W WOLSZTYNIE

z dnia 22 września 2005 r.

w sprawie zmiany do Uchwały Nr VII/60/99 Rady Miejskiej w Wolsztynie z dnia 25 lutego 1999 roku w sprawie przekształcenia Szkoły Podstawowej Nr 1

Na podstawie art. 17 ust. 4 ustawy z dnia 7 września 1991 roku o systemie oświaty (Dz.U. z 1996 roku Nr 67, poz. 329 z późn. zm.), oraz art. 7 ust. 1 pkt 8 oraz art. 41 ust. 1 ustawy z dnia 8 marca 1990 roku o samorządzie gminnym (Dz.U. Nr 142 z 2001 roku, poz. 1591 z późn. zm.), uchwala się, co następuje:

§1. Zmienia się dotychczasową treść § 2 Uchwały Nr VII/60/99 Rady Miejskiej w Wolsztynie z dnia 25 lutego 1999 roku w sprawie przekształcenia Szkoły Podstawowej Nr 1 w Wolsztynie zmienionej uchwałą Nr XXI/180/2000 Rady Miejskiej w Wolsztynie z dnia 18 maja 2000 roku, oraz uchwałą Nr XLIV/364/2002 Rady Miejskiej w Wolsztynie z dnia 27 czerwca 2002 roku nadając mu treść:

Do obwodu szkoły należą:

ULICE: Adwentowskiego, Poznańska, Bohaterów Bielnika, Generała Dąbrowskiego, Graniczna, Kiełpińska, Kolejowa,

Kościelna, Korczaka, Doktora Kocha, Krótka, Łąkowa, Marcinkowskiego, Poprzeczna, 5 Stycznia, Sienkiewicza, Sturnego, Rzeczna, Zacisze, Dworcowa, Słodowa, Mickiewicza, Niałecka, Ogrodowa, Rynek, Poniatowskiego, Józefa Wybickiego.

MIEJSCOWOŚCI: Barłóżnia Gościeszyńska, Barłóżnia Wolsztyńska, Niałek Wielki, Nowy Młyn, Powodowo, Wola Dąbrowiecka,

od klasy IV: Tłoki, Chorzemin, Błocko, Gościeszyn.

§2. Wykonanie uchwały powierza się Burmistrzowi Wolsztyna.

§3. Uchwała wchodzi w życie 14 dni od ogłoszenia w Dzienniku Urzędowym Województwa Wielkopolskiego.

Przewodniczący Rady
(-) *Wojciech Kazubski*

4228

UCHWAŁA Nr XXXIII/266/2005 RADY MIEJSKIEJ W WOLSZTYNIE

z dnia 22 września 2005 r.

w sprawie zmiany do Uchwały Nr VII/57/99 Rady Miejskiej w Wolsztynie z dnia 25 lutego 1999 roku w sprawie założenia gimnazjum w Wolsztynie

Na podstawie art. 17 ust. 4 ustawy z dnia 7 września 1991 roku o systemie oświaty (Dz.U. z 1996 roku Nr 67, poz. 329 z późn. zm.), oraz art. 7 ust. 1 pkt 8 oraz art. 41 ust. 1 ustawy z dnia 8 marca 1990 roku o samorządzie gminnym (Dz.U. Nr 142 z 2001 roku, poz. 1591 z późn. zm.), uchwała się, co następuje:

§1. Zmienia się dotychczasową treść § 2 Uchwały Nr VII/57/99 Rady Miejskiej w Wolsztynie z dnia 25 lutego 1999 roku w sprawie: założenia gimnazjum w Wolsztynie nadając mu treść następującą:

Obwód szkoły obejmuje:

1. Obwód Szkoły Podstawowej Nr 1 w Wolsztynie:

„ULICE: Adwentowskiego, Poznańska, Bohaterów Bielnika, Generała Dąbrowskiego, Graniczna, Kiełpińska, Kolejowa, Kościelna, Korczaka, Doktora Kocha, Krótka, Łakowa, Marcinkowskiego, Poprzeczna, 5 Stycznia, Sienkiewicza,

Sturnego, Rzeczna, Zacisze, Dworcowa, Słodowa, Mickiewicza, Niałecka, Ogrodowa, Rynek, Poniatowskiego, Józefa Wybickiego.

MIEJSCOWOŚCI: Barłożnia Gościeszyńska, Barłożenia Wolsztyńska, Niałek Wielki, Nowy Młyn, Powodowo, Wola Dąbrowiecka,

od klasy IV: Tłoki, Chorzemin, Blocko, Gościeszyn.

2. Obwód Szkoły Podstawowej w Starym Widzimiu: Stary Widzim, Nowy Widzim oraz od klasy IV SP-Adamowo”.

§2. Wykonanie uchwały powierza się Burmistrzowi Wolsztyna.

§3. Uchwała wchodzi w życie 14 dni od ogłoszenia w Dzienniku Urzędowym Województwa Wielkopolskiego.

Przewodniczący Rady
(-) *Wojciech Kozubski*

4229

UCHWAŁA Nr XXVI/220/2005 RADY GMINY ŁUBOWO

z dnia 23 września 2005 r.

w sprawie miejscowego planu zagospodarowania przestrzennego terenów zabudowy mieszkaniowej jednorodzinnej w Wierzycach, działki o nr ewid.207/5,207/2

Na podstawie art. 18 ust. 2 pkt 5 i art. 40 ust. 1 ustawy z dnia 8 marca 1990 r. samorządzie gminnym (j.t. Dz.U. z 2001 r. Nr 142 poz.1591 ze zmianami) oraz art. 20 ust. 1 ustawy z dnia 27 marca 2003 r. o planowaniu i zagospodarowaniu przestrzennym (Dz.U. Nr 80 poz. 717 z 2003 r. ze zmianami) Rada Gminy Łubowo uchwała co następuje:

§1. 1. Uchwała się miejscowy plan zagospodarowania przestrzennego terenów zabudowy mieszkaniowej jednorodzinnej w Wierzycach, działki o nr ewid. 207/5, 207/2

2. Granice obszaru objętego uchwałą stanowią granice działek o numerach ewidencyjnych 207/5, 207/2 łącznie 5,0 ha.

3. Obszar i zakres opracowania planu są zgodne z uchwałami Rady Gminy Łubowo działki o nr ewid.207/5, 207/2: Nr XVII/149/2004 z dnia 9.11. 2004 r. oraz z uchwałą XXXVIII/573/02 z dnia 9.07.2002 r. w sprawie studium uwarunkowań i kierunków zagospodarowania przestrzennego gminy Łubowo.

4. Plan miejscowy składa się z treści niniejszej uchwały oraz integralnych części:

1) rysunku planu - w skali 1:1.000 - stanowiącego załącznik nr 1,

- 2) rozstrzygnięcia dotyczącego rozpatrzenia wniosków złożonych do projektu miejscowego planu zagospodarowania przestrzennego - załącznik nr 2,
- 3) rozstrzygnięcia w sprawie rozpatrzenia uwag wniesionych do projektu planu w czasie wyłożenia do publicznego wglądu - załącznik nr 3,
- 4) rozstrzygnięcia o sposobie realizacji zapisanych w planie zadań z zakresu infrastruktury technicznej oraz zasad ich finansowania należących do zadań własnych gminy - załącznik nr 4.

ROZDZIAŁ I

Przepisy ogólne

§2. 1. Ilekroć w dalszych przepisach niniejszej uchwały jest mowa o:

- 1) ustawie - należy przez to rozumieć ustawę z dnia 27 marca 2003 r. o planowaniu i zagospodarowaniu przestrzennym,
- 2) planie - należy przez to rozumieć ustalenia planu, o którym mowa w §1 niniejszej uchwały,
- 3) uchwale - należy przez to rozumieć niniejszą uchwałę Rady Gminy Łubowo,
- 4) przeznaczeniu podstawowym - należy przez to rozumieć takie przeznaczenie, które powinno przeważać na obszarze w obrębie linii rozgraniczających, określone symbolem,
- 5) przeznaczeniu dopuszczalnym - należy przez to rozumieć rodzaje przeznaczenia inne niż podstawowe, które uzupełniają lub wzbogacają przeznaczenie podstawowe,
- 6) nieprzekraczalnej linii zabudowy - należy przez to rozumieć wartość określającą minimalną odległość podaną w mb, w jakiej mogą się znajdować lica ścian lub narożników budynków. Określenie nieprzekraczalnej linii zabudowy oznacza, że istnieje możliwość równoległego w stosunku do usytuowania na rysunku planu cofnięcia budynku w głąb działki,
- 7) przedsięwzięciach, dla których obowiązek sporządzenia raportu może być wymagany lub o przedsięwzięciach mogących znacząco oddziaływać na środowisko, wymagających sporządzenia raportu o oddziaływaniu na środowisko - należy przez to rozumieć przedsięwzięcia wymienione w rozporządzeniu Rady Ministrów z dnia 9 listopada 2004 r., w sprawie określenia rodzajów przedsięwzięć mogących znacząco oddziaływać na środowisko oraz szczegółowych uwarunkowań związanych z kwalifikowaniem przedsięwzięcia do sporządzenia raportu o oddziaływaniu na środowisko - Dz.U. Nr 257 z dnia 3 grudnia 2004 r.,
- 8) siedlisku przyrodniczym - należy przez to rozumieć obszar określony w ustawie o ochronie przyrody tj. obszar łądowy lub wodny, naturalny lub półnaturalny lub antropogeniczny wyodrębniony w oparciu o cechy geograficzne, abiotyczne i biotyczne określony w ustawie z dnia 16 kwietnia 2004 r. o ochronie przyrody (Dz.U. Nr 92, poz. 880 z 2004 r.).
- 9) froncie działki - należy przez to rozumieć część działki budowlanej, która przylega do drogi, z której odbywa się główny wjazd lub wejście na działkę.
- 10) małej gastronomii - należy przez to rozumieć lokal gastronomiczny w budynku mieszkalnym jednorodzinny, posiadającym najwyżej jeden lokal mieszkalny.

§3. 1. Zakres opracowania planu obejmuje następującą problematykę określoną w art. 15 ust. 2 ustawy:

- 1) określenie przeznaczenia terenów oraz linii rozgraniczających tereny o różnym przeznaczeniu;
- 2) zasady ochrony i kształtowania ładu przestrzennego;
- 3) zasady ochrony środowiska, przyrody i krajobrazu kulturowego;
- 4) zasady ochrony dziedzictwa kulturowego i zabytków;
- 5) wymagania wynikające z potrzeb kształtowania przestrzeni publicznych;
- 6) parametry i wskaźniki kształtowania zabudowy oraz zagospodarowania terenu, w tym linie zabudowy, gabaryty obiektów i wskaźniki intensywności zabudowy;
- 7) szczegółowe zasady podziału nieruchomości objętej planem;
- 8) zasady modernizacji, rozbudowy i budowy systemów komunikacji i infrastruktury technicznej;
- 9) sposób i termin tymczasowego zagospodarowania, urządzenia i użytkowania terenów;
- 10) stawki procentowe, na podstawie których ustala się opłatę, o której mowa w art. 36 ust. 4 ustawy.

2. Zakres opracowania nie obejmuje określenia granic i sposobów zagospodarowania terenów lub obiektów podlegających ochronie, ustalonych na podstawie odrębnych przepisów z uwagi na nie występowanie wymienionych elementów w obszarze opracowania. Ustala się, że nie występuje potrzeba określenia szczególnych warunków zagospodarowania terenów oraz ograniczenia w ich użytkowaniu w tym zakazu zabudowy.

§4. Następujące oznaczenia graficzne są obowiązującymi ustaleniami planu:

- 1) granica obszaru opracowania planu,
- 2) linie rozgraniczające tereny o różnym przeznaczeniu wraz z oznaczeniami literowymi,
- 3) nieprzekraczalne linie zabudowy,
- 4) kierunki kalenic dachowych.

ROZDZIAŁ II

Przepisy szczegółowe

§5. Ustala się następujące przeznaczenia terenów:

1. Ustala się tereny zabudowy mieszkaniowej jednorodzinnej, oznaczone na rysunku planu symbolami 1MN - 3MN,

na których przeznaczeniem podstawowym są budynki mieszkalne, wraz z budynkami gospodarczymi lub garażami. Przeznaczenie dopuszczalne mogą stanowić usługi bytowe: handel, mała gastronomia, usługi turystyczne, urządzenia związane z funkcjonowaniem lokalnych systemów infrastruktury technicznej lub telekomunikacyjnej. Przeznaczenie dopuszczalne może być zlokalizowane w budynku mieszkalnym jednorodzinnym, posiadającym najwyżej jeden lokal mieszkalny, przy czym usługi stanowiące przeznaczenie dopuszczalne nie mogą zajmować więcej niż 30% powierzchni całkowitej budynku mieszkalnego.

2. Ustala się tereny dróg gminnych, oznaczone na rysunku planu symbolami 1KD, 2KD.
3. Ustala się tereny dróg dojazdowych wewnętrznych, oznaczone na rysunku planu symbolami 1KDW - 4 KDW.
4. Ustala się teren drogi pożarowej, oznaczony na rysunku planu symbolami 1Kp.

§6. Wprowadza się następujące zasady ochrony i kształtowania ładu przestrzennego:

1. Projektowana zabudowa winna nawiązywać do tradycyjnych wzorców architektonicznych stosowanych na terenach wiejskich. W tym celu należy respektować parametry i wskaźniki określone w §10 a ponadto stosować lokalne detale, konwencjonalną kolorystykę i charakterystyczne rozwiązania materiałowe - jasne kolory tynków, znaczący udział drewna i kamienia naturalnego w płaszczyznach elewacji i ogrodzeń.
2. W zagospodarowaniu działek należy stosować gatunki roślin, charakterystyczne dla danego siedliska przyrodniczego. Należy zadbać o jak największą różnorodność gatunków i właściwą kompozycję zieleni.
3. Elementy małej architektury i nawierzchnie stosować w nawiązaniu do lokalnych wzorców i przy zastosowaniu tradycyjnych materiałów.

§7. Ustala się następujące zasady ochrony środowiska, przyrody i krajobrazu kulturowego:

1. Nakazuje się respektować wskaźniki określone w §10 ust. 1,
2. W zakresie ochrony przeciwpożarowej, ustala się obowiązek uzgadniania dokumentacji projektowej obiektów budowlanych wymienionych w przepisach szczególnych,
3. Zakazuje się przekształceń powierzchni ziemi, zakłócającą naturalną rzeźbę terenu,
4. Zakazuje się odprowadzać nieczystości płynne do gruntu,
5. Dla odprowadzenia wód opadowych ustala się rozwiązania indywidualne w postaci studni chłonnych lub odprowadzenie powierzchniowe na tereny zielone wokół zabudowań,
6. W zakresie zaopatrzenia w ciepło preferuje się lokalne źródła opalania paliwami ekologicznymi.
7. Odpady komunalne i komunalno - podobne należy gromadzić w granicach posesji, w sposób umożliwiający zorganizowany wywóz na składowisko odpadów,

8. Przewiduje się docelowo odprowadzenie ścieków poprzez sieć kanalizacyjną do oczyszczalni komunalnej. Do czasu zrealizowania systemu odprowadzenia ścieków dopuszcza się szczelne zbiorniki bezodpływowe zlokalizowane na działkach, atestowane, opróżniane okresowo,
9. Należy adaptować istniejącą zieleń: zadrzewienia i zakrzewienia,
10. Wprowadzić zieleń ozdobną oraz zadrzewienia i zakrzewienia na granicy działek. Stosować rośliny z przewagą gatunków rodzimych, dostosowane do danego siedliska przyrodniczego.

11. Na terenach zabudowy mieszkaniowej jednorodzinnej, oznaczonych na rysunku planu symbolami 1MN-3MN przeznaczenie podstawowe oraz przeznaczenie dopuszczalne nie mogą należeć do przedsięwzięć dla których obowiązek sporządzenia raportu może być wymagany ani do przedsięwzięć mogących znacząco oddziaływać na środowisko wymagających sporządzenia raportu o oddziaływaniu na środowisko.

§8. Ustala się następujące zasady ochrony dziedzictwa kulturowego i zabytków:

Z uwagi na położenie obszaru opracowania w strefie występowania stanowisk archeologicznych inwestorzy są zobowiązani do zlecenia stałego nadzoru archeologiczno - konserwatorskiego nad całością prac budowlanych. Sposób realizacji ww. warunków konserwatorskich winien być ustalony z Wydziałem Archeologicznym Wojewódzkiego Urzędu Ochrony Zabytków w Poznaniu.

§9. Określa się następujące wymogi wynikające z potrzeby kształtowania przestrzeni publicznych:

1. Przy zagospodarowaniu przestrzeni publicznej konsekwentnie przestrzegać zasad dotyczących miejsc i formy w rozmieszczeniu: tablic z nazwami ulic, miejsc dla ogłoszeń i plakatów.
2. Reklamy na budynkach i reklamy wolnostojące należy objąć określonymi standardami grafiki, liternictwa, kolorystyki. Reklamy wolnostojące wzdłuż drogi należy umieszczać na standardowych stelażach przy zachowaniu jednolitej wysokości nie zagrażającej bezpieczeństwu na drogach.
3. Elementy zagospodarowania działek typu: bramy, forma grafiki numeracji domów, miejsca na odpady powinny być zbliżone w doborze materiałem i kolorystyką.
4. Na terenie działek wprowadzić zieleń przydomową w części frontowej oraz domową w postaci zielonych balkonów, werand, tarasów.
5. Dla utrzymania ładu przestrzeni publicznej należy egzekwować od właścicieli wymogu porządku na terenie przyległym do nieruchomości oraz estetycznego wyglądu ścian i pokryć dachowych.
6. Należy respektować zasady określone w §6 ust. 1 - 3 oraz w §7 ust. 9 i ust. 10.

§10. Ustala się następujące parametry i wskaźniki kształtowania zabudowy oraz zagospodarowania terenu:

1. Nieprzekraczalne linie zabudowy przyjąć w odległości 30 m od krawędzi lasu, istniejącego poza obszarem opracowania - zgodnie z rysunkiem planu. Ponadto obowiązują nieprzekraczalne linie zabudowy wzdłuż dróg:
 - gminnych 1KD i 2KD w odległości 15 m od krawędzi jezdni,
 - dojazdowych 1KDW - 4KDW w odległości 6 m od granic frontowych działek,
 - 2 Parametry zabudowy:
 - 1) budynki mieszkalne jednorodzinne:
 - a) gabaryt pionowy: parter plus poddasze o łącznej wysokości nie przekraczającej od poziomu terenu do kalenicy dachu 10 m. Dopuszcza się wyższe elementy techniczne, np. kominy,
 - b) dachy strome o nachyleniu 25° - 45° z kalenicami ustawionymi zgodnie z rysunkiem planu,
 - c) pokrycie dachów: dachówka, materiały imitujące dachówkę lub inne tradycyjne materiały pokryciowe w gamie kolorów od szarego poprzez brązowy, ceglasty do ciemnoczerwonego,
 - d) jasne kolory tynków z dopuszczeniem stosowania drewna i kamienia w elewacjach,
 - 2) budynki gospodarcze lub garaże:
 - a) należy sytuować zgodnie z rysunkiem planu albo jako dobudowane do budynków mieszkalnych jednorodzinnych. Dopuszcza się zastosowanie obu możliwości równocześnie,
 - b) dopuszcza się przesunięcie miejsca lokalizacji budynku gospodarczego lub garażowego w głąb działki wzdłuż tej samej bocznej granicy działki, lecz przy zachowaniu odległości co najmniej 1,5 m od tylnej granicy działki,
 - c) w przypadku budynków gospodarczych zespolonych przyjęcie na granicy działki przyjęcie takiej wersji usytuowania przez pierwszego z inwestorów realizujących budynek gospodarczy narzuca analogiczne rozwiązanie na działce sąsiedniej,
 - d) dopuszcza się zastosowanie zamiast budynków zespolonych na granicy bocznej działki, usytuowanie budynków gospodarczych lub garażowych jako wolnostojących i zmianę ustawienia kalenicy dachu z równoległego w stosunku do frontu działki na prostopadłe w stosunku do frontu działki,
 - e) wysokość od poziomu terenu do okapu dachu maksymalnie 4 m,
 - f) maksymalna powierzchnia 50 m²,
 - g) dachy strome, nawiązujące do dachów budynków mieszkalnych jednorodzinnych,
 - 3) budynki przeznaczenia dopuszczalnego:
 - a) przeznaczenie dopuszczalne na terenach 1MN - 3MN może być zlokalizowane w obrębie kubatury budynku mieszkalnego lub może być dobudowane do niego od strony bocznej lub tylnej,
 - b) obowiązują warunki określone w ust. 2 pkt 1, lit. a, b, c, d, przy czym dopuszcza się prostopadłe ustawienie kalenicy dachowej w stosunku do kalenicy budynku mieszkalnego,
 2. Wskaźniki dotyczące zagospodarowania terenu:
 - 1) maksymalny procent zabudowanej powierzchni działki na terenach MN - 25%,
 - 2) Minimalny procent biologicznie czynnej powierzchni działki na terenach MN - 55%.
- §11.** Wprowadza się następujące zasady podziału nieruchomości:
1. Dopuszcza się korektę zaznaczonych na rysunku planu podziałów na działki budowlane pod warunkiem że nie spowoduje ona zmniejszenia wielkości działek o więcej niż 10%.
 2. Dopuszcza się łączenie działek.
 3. Zakazuje się wtórnych podziałów działek.
- §12.** Ustala się następujące zasady modernizacji, rozbudowy i budowy systemów komunikacji i infrastruktury technicznej:
1. Komunikacja.
 - 1) dla obsługi komunikacyjnej terenów ustala się układ drogowy który tworzą:
 - a) istniejące drogi gminne 1KD, 2KD poszerzone do szerokości 10 m w liniach rozgraniczających doprowadzające ruch do drogi powiatowej Pobiedziska - Czarniejewo. Poszerzenie dróg gminnych odbywać się będzie kosztem działek o nr ewid. 207/5, 207/2
 - b) projektowane drogi dojazdowe wewnętrzne oznaczone symbolami 1KDW - 4KDW o szerokości 10 m w liniach rozgraniczających z poszerzeniami zgodnie z rysunkiem planu:
 - drogi 1KDW w miejscu, w którym jezdnia powinna ominąć istniejący słup linii elektroenergetycznej,
 - dróg 2KDW i 3KDW w formie placów nawrotu,
 - c) projektowana droga pożarowa, oznaczona symbolem 1Kp o szerokości 5 m w liniach rozgraniczających,
 - 2) ustala się, że w liniach rozgraniczających dróg należy prowadzić sieci infrastruktury technicznej. Dopuszcza się prowadzenie sieci przez tereny działek na zasadzie służebności gruntu.
 2. W zakresie zaopatrzenia w wodę ustala się:
 - 1) istniejącą sieć wodociągową ułożoną wzdłuż istniejącej drogi gminnej na terenie wsi Wierzyce doprowadzić siecią rozdzielczą do obszaru objętego opracowaniem,

- 2) woda dla celów przeciwpożarowych powinna być dostępna w ilości zapewniającej jej wymagane zapotrzebowanie dla celów przeciwpożarowych z urządzeń służących do jej dostarczania do celów sanitarnych i technologicznych. W przypadku braku warunków technicznych dopuszcza się inne równorzędne rozwiązanie.
3. W zakresie odprowadzenia ścieków ustala się:
 - 1) do czasu budowy kolektora sanitarnego odprowadzającego ścieki do oczyszczalni komunalnej dopuszcza się budowę szczelnych zbiorników bezodpływowych, atestowanych, okresowo opróżnianych.
4. W zakresie zaopatrzenia w energię elektryczną należy:
 - 1) projektowaną sieć elektroenergetyczną prowadzić w liniach rozgraniczających dróg o których mowa w ust. 1,
 - 2) do czasu skablowania linii elektroenergetycznych niskiego napięcia, które przechodzą przez tereny oznaczone symbolami 1MN i 3MN, zachować strefę wolną od zainwestowania kubaturowego po 2 m od osi linii,
 - 3) energię elektryczną doprowadzić z istniejącej sieci. Stację transformatorową zlokalizować w poszerzonym pasie drogowym, w miejscu oznaczonym EE. Dopuszcza się zmianę lokalizacji stacji transformatorowej, po uzgodnieniu z zakładem energetycznym i uzyskaniu odpowiedniej służebności gruntowej.
5. Dla zaopatrzenia w ciepło należy preferować lokalne ekologiczne źródła spalania paliw.
6. Ustala się w zakresie telekomunikacji zaopatrzenie w łącza telefoniczne z sieci projektowanej w liniach rozgraniczających dróg.
7. Dopuszcza się lokalizowanie na terenach budownictwa jednorodzinnego urządzeń technicznych obsługi obiektów budowlanych i obiektów pomocniczych służących zaopatrzeniu w wodę, energię elektryczną oraz związane z odprowadzeniem ścieków lub innymi elementami uzbrojenia pod warunkiem uzyskania odpowiedniej służebności gruntowej.
8. Inne elementy uzbrojenia - na warunkach określonych w przepisach szczególnych.
 - §13. Do czasu zrealizowania określonego w planie zagospodarowania terenu dopuszcza się dotychczasowe użytkowanie rolnicze.

ROZDZIAŁ III

Przepisy końcowe

- §14. Ustala się stawkę, służącą naliczaniu jednorazowych opłat, o jakich mowa w art. 36 ust. 4 ustawy w wysokości 8%.
- §15. Wykonanie uchwały powierza się Wójtowi Gminy Łubowo.
- §16. Ustalenia zawarte w niniejszej uchwale wraz z załącznikiem graficznym nr 1 - rysunek planu stanowiącym integralną część uchwały, podlegają publikacji w Dzienniku Urzędowym Województwa Wielkopolskiego.
- §17. Uchwała w sprawie niniejszego planu wchodzi w życie po upływie 30 dni od dnia ogłoszenia w Dzienniku Urzędowym Województwa Wielkopolskiego.

Wiceprzewodniczący
Rady Gminy
(-) Józef Krokos

4230

UCHWAŁA Nr XXIX/263/05 RADY MIEJSKIEJ GMINY RAWICZ

z dnia 28 września 2005 r.

w sprawie zwolnień od podatku od nieruchomości dla przedsiębiorców

Na podstawie art. 18 ust. 2 pkt 8, art. 40 ust. 1 i art. 41 ust. 1 ustawy z dnia 8 marca 1990 r. o samorządzie gminnym (tekst jednolity Dz.U. z 2001 r. Nr 142, poz. 1591 ze zm.) oraz art. 7 ust. 3 ustawy z dnia 12 stycznia 1991 r. o podatkach i opłatach lokalnych (tekst jednolity Dz.U. z 2002 r. Nr 9, poz. 84 ze zm.) Rada Miejska Gminy Rawicz uchwala, co następuje:

§1. 1. Zwalnia się od podatku od nieruchomości nowo wybudowane budynki, lub ich części stanowiące własność przedsiębiorcy, związane z faktycznym prowadzeniem działalności gospodarczej, z wyjątkiem:

- budynków związanych z działalnością handlową o powierzchni użytkowej powyżej 400 m², stanowiącej podstawę opodatkowania podatkiem od nieruchomości,
- budynków stacji paliw,
- budynków stanowiących własność przedsiębiorcy zalegającego z zapłatą zobowiązań wobec budżetu gminy Rawicz.

2. Okres zwolnienia wynosi 2 lata od dnia uzyskania zwolnienia i liczy się od dnia 1 stycznia roku następującego po roku, w którym spełniono łącznie następujące warunki:

- budowa została zakończona, albo rozpoczęto użytkowanie budynku, lub jego części przed ich ostatecznym wykończeniem,
- rozpoczęto działalność gospodarczą w tym budynku lub jego części.

§2. 1. Zwolnienie od podatku od nieruchomości ma charakter pomocy de minimis.

2. Pomoc de minimis, o której mowa w pkt 1 będzie udzielana zgodnie z przepisami rozporządzenia Komisji (WE) nr 69/2001 z dnia 12 stycznia 2001 roku w sprawie zastoso-

wania art. 87 i 88 Traktatu WE w odniesieniu do pomocy w ramach zasady de minimis (Dz. Urz. WE L 10, 13.01.2001).

3. Zwolnienie nie ma zastosowania do:

- a) pomocy przyznawanej przedsiębiorcom sektora przewozu rzeczy i osób oraz działalności związanej z produkcją, przetwarzaniem i wprowadzaniem do obrotu produktów wymienionych w załączniku I do Traktatu ustanawiającego Wspólnotę Europejską,
- b) pomocy udzielanej dla działalności związanej z wywozem, mianowicie pomocy związanej bezpośrednio z ilością wywożonych produktów, ustanowieniem i funkcjonowaniem sieci dystrybucyjnej lub wydatkami bieżącymi dotyczącymi prowadzenia działalności wywozowej,
- c) pomocy uwarunkowanej pierwszeństwem użycia towarów produkcji krajowej względem towarów importowanych.

§3. Uchwała obowiązuje od dnia wejścia w życie do dnia 31 grudnia 2006 r.

§4. Wykonanie uchwały powierza się Burmistrzowi Gminy Rawicz.

§5. Traci moc uchwała Nr XIV/147/03 Rady Miejskiej Gminy Rawicz z dnia 30 grudnia 2003 r. w sprawie zwolnień od podatku od nieruchomości dla przedsiębiorców realizujących nowe inwestycje.

§6. Uchwała wchodzi w życie po upływie 14 dni od dnia jej ogłoszenia w Dzienniku Urzędowym Województwa Wielkopolskiego i ma zastosowanie poczynając od roku podatkowego 2006.

Przewodniczący
Rady Miejskiej Gminy Rawicz
(-) *Eugeniusz Kopczyński*

4231

UCHWAŁA Nr XXIX/267/05 RADY MIEJSKIEJ GMINY RAWICZ

z dnia 28 września 2005 r.

**w sprawie zmiany Uchwały Nr V/71/03 Rady Miejskiej Gminy Rawicz z dnia 5 marca 2003 r.
w sprawie zasad wynajmowania lokali wchodzących w skład mieszkaniowego zasobu Gminy Rawicz**

Na podstawie art. 21 ust. 1, pkt 2 i ust. 3 ustawy z dnia 21 czerwca 2001 r. o ochronie praw lokatorów, mieszkaniowym zasobie gminy i o zmianie Kodeksu cywilnego (tekst jednolity Dz.U. z 2005 r. Nr 31, poz. 266 z późn. zm.) oraz art. 40 ust. 1 ustawy z dnia 8 marca 1990 r. o samorządzie gminnym (tekst jednolity Dz.U. z 2001 r. Nr 142, poz. 1591 z późn. zm.) Rada Miejska Gminy Rawicz uchwala, co następuje:

§1. 1. W paragrafie 1 pkt 2 załącznika do Uchwały Nr V/71/03 Rady Miejskiej Gminy Rawicz wprowadza się następujące zmiany:

- wyrazy „Naczelnikowi Wydziału Inwestycyjno Technicznego” zastępuje się wyrazami „Dyrektorowi Zakładu Usług Komunalnych w Rawiczu”

§2. Wykonanie Uchwały powierza się Burmistrzowi Gminy Rawicz.

§3. Uchwała wchodzi w życie po upływie 14 dni od dnia jej ogłoszenia w Dzienniku Urzędowym Województwa Wielkopolskiego.

Przewodniczący
Rady Miejskiej Gminy Rawicz
(-) *Eugeniusz Kopczyński*

4232

UCHWAŁA Nr XXIX/268/05 RADY MIEJSKIEJ GMINY RAWICZ

z dnia 28 września 2005 r.

w sprawie uchwalenia Statutu Miejsko - Gminnego Ośrodka Pomocy Społecznej w Rawiczu

Działając na podstawie art. 18 ust. 2 pkt 9 lit. h ustawy z dnia 8 marca 1990 r. o samorządzie gminnym (tekst jednolity Dz.U. z 2001 r. Nr 142 poz. 1591 ze zmianami) Rada Miejska Gminy Rawicz uchwala, co następuje:

§1. Uchwala się Statut Miejsko - Gminnego Ośrodka Pomocy Społecznej w Rawiczu w brzmieniu określonym w załączniku do niniejszej uchwały.

§2. Wykonanie Uchwały powierza się Burmistrzowi Gminy Rawicz.

§3. Traci moc Uchwała Nr XXVI/231/01 Rady Miejskiej Gminy Rawicz z dnia 27 czerwca 2001 roku w sprawie

uchwalenia Statutu Miejsko - Gminnego Ośrodka Pomocy Społecznej w Rawiczu oraz Uchwała Nr XVII/173/04 Rady Miejskiej Gminy Rawicz z dnia 28 kwietnia 2004 roku w sprawie dokonania zmian w statucie Miejsko - Gminnego Ośrodka Pomocy Społecznej w Rawiczu.

§4. Uchwała wchodzi w życie po upływie 14 dni, od dnia ogłoszenia w Dzienniku Urzędowym Województwa Wielkopolskiego.

Przewodniczący
Rady Miejskiej Gminy Rawicz
(-) *Eugeniusz Kopczyński*

Załącznik
do Uchwały Nr XXIX/268/05
Rady Miejskiej Gminy Rawicz
z dnia 28 września 2005 r.

STATUT MIEJSKO - GMINNEGO OŚRODKA POMOCY SPOŁECZNEJ W RAWICZU

ROZDZIAŁ I

Postanowienia ogólne

§1. 1. Miejsko - Gminny Ośrodek Pomocy Społecznej w Rawiczu zwany dalej Ośrodkiem jest jednostką organizacyjną Gminy Rawicz działającą na prawach jednostki budżetowej utworzoną celem realizacji własnych i zleconych gminie zadań z zakresu pomocy społecznej.

2. Ośrodek działa w oparciu o przepisy:

- 1) ustawy z dnia 8 marca 1990 r. o samorządzie gminnym (tj. Dz.U. z 2001 r. Nr 142, poz. 1591 z późn. zm.),
- 2) ustawy z dnia 12 marca 2004 r. o pomocy społecznej (t. j. Dz.U. z 2004 r. Nr 64, poz. 593 z późn. zm.),
- 3) ustawy z dnia 26 listopada 1998 r. o finansach publicznych (Dz.U. z 2003 r. Nr 15, poz. 148 z późn. zm.),
- 4) innych właściwych aktów prawnych,
- 5) niniejszego Statutu.

§2. 1. Siedziba Ośrodka mieści się w Rawiczu.

2. Obszarem działania Ośrodka jest miasto i gmina Rawicz.

§3. Bieżący nadzór nad działalnością Ośrodka sprawuje Burmistrz Gminy Rawicz.

ROZDZIAŁ II

Zakres działalności

§4. 1. Ośrodek realizuje zadania w zakresie zadań własnych i zleconych gminie z zakresu pomocy społecznej polegających w szczególności na:

- 1) przyznawaniu i wypłacaniu świadczeń przewidzianych w ustawie,
- 2) prowadzeniu pracy socjalnej,
- 3) prowadzeniu i rozwoju niezbędnej infrastruktury socjalnej,
- 4) analizie i ocenie zjawisk rodzących zapotrzebowanie na świadczenia z zakresu pomocy społecznej,
- 5) realizacji zadań wynikających z rozeznanych potrzeb społecznych,
- 6) rozwijaniu nowych form pomocy społecznej i samopomocy w ramach zidentyfikowanych potrzeb.

2. Ośrodek realizuje zadania własne gminy zgodnie z wymogami ustawowymi oraz zadaniami określonymi przez Radę Miejską, natomiast zadania zlecone gminie zgodnie z ustaleniami przekazanymi przez administrację rządową.

§5. 1. Ośrodek realizuje zadania w zakresie zadań własnych i zleconych gminie z zakresu pomocy społecznej wynikające z ustawy z dnia 12 marca 2004 r. o pomocy społecznej (t.j. Dz.U. z 2004 r. Nr 64, poz. 593 z późn. zm.).

2. Ośrodek realizuje zadania wynikające z ustawy z dnia 28 listopada 2003 r. o świadczeniach rodzinnych (Dz.U. Nr 228, poz. 2255 z późn. zm.).

3. Ośrodek realizuje zadania wynikające z ustawy z dnia 21 czerwca 2001 r. o dodatkach mieszkaniowych (Dz.U. Nr 71, poz. 734 z późn. zm.),

4. Ośrodek realizuje zadania wynikające z ustawy z dnia 22 kwietnia 2005 r. o postępowaniu wobec dłużników alimentacyjnych oraz zaliczce alimentacyjnej (Dz.U. Nr 86, poz. 732 z późn. zm.).

5. Ośrodek realizuje remonty i inwestycje służące do wykonania zadań Ośrodka w zakresie ustalonym przez Radę Miejską i Burmistrza Gminy Rawicz.

§6. W wykonaniu zadań z zakresu pomocy społecznej określonych w §4 Ośrodek współdziała i współpracuje szczególnie z:

- samorządem wojewódzkim, powiatowym, gminnym,
- administracją rządową,
- instytucjami,
- organizacjami społecznymi,
- fundacjami,
- stowarzyszeniami,
- Kościołem Katolickim i innymi kościołami i związkami wyznaniowymi,
- pracodawcami,
- osobami fizycznymi i prawnymi,
- jednostkami organizacyjnymi pomocy społecznej i innymi instytucjami w zakresie pomocy społecznej, z poza terenu gminy.

ROZDZIAŁ III

Organizacja i Zarządzanie

§7. 1. Ośrodkiem kieruje Dyrektor, który odpowiada za całokształt działalności jednostki, działa jednoosobowo w ramach pełnomocnictwa udzielonego mu przez Burmistrza Gminy Rawicz.

2. Dyrektora zatrudnia i zwalnia Burmistrz Gminy Rawicz.

3. Zwierzchnikiem służbowym Dyrektora jest Burmistrz Gminy Rawicz.

4. W razie nieobecności Dyrektora zadania związane z bieżącym zarządzaniem Ośrodka wykonuje Zastępca Dyrektora lub pisemnie upoważniony przez Dyrektora pracownik.

§8. 1. Dyrektor Ośrodka odpowiada przed właściwym organem gminy za realizację przypisanych Ośrodkowi zadań oraz za prawidłowe wykorzystanie powierzonych Ośrodkowi środków finansowo-rzeczowych.

2. Dyrektor Ośrodka Pomocy Społecznej składa Radzie Miejskiej coroczne sprawozdanie z działalności Ośrodka oraz przedstawia potrzeby w zakresie pomocy społecznej.

§9. Do obowiązków i uprawnień Dyrektora Ośrodka Pomocy Społecznej należy w szczególności:

1. zapewnienie właściwej organizacji pracy Ośrodka, dokonywanie podziału zadań dla poszczególnych stanowisk pracy,
2. reprezentowanie Ośrodka na zewnątrz,
3. wykonywanie czynności wynikających ze stosunku pracy w stosunku do osób zatrudnionych w Ośrodku,
4. podejmowanie decyzji w sprawach dotyczących merytorycznej działalności Ośrodka,
5. nadzór organizacyjny i służbowy nad zatrudnionymi w Ośrodku pracownikami.

§10. Ośrodek wykonuje swoje zadania poprzez osoby zatrudnione na wyodrębnionych stanowiskach pracy.

§11. Szczegółową strukturę organizacyjną Ośrodka określa „Regulamin Organizacyjny Ośrodka Pomocy Społecznej” ustalony przez Dyrektora Ośrodka.

§12. 1. W strukturze Ośrodka Pomocy Społecznej działa wydzielona jednostka organizacyjna - Dzienny Dom Pomocy Społecznej.

2. Działalność Dziennego Domu Pomocy Społecznej finansowana jest ze środków budżetowych Gminy.

3. Dzienny Dom Pomocy Społecznej działa na podstawie odrębnego regulaminu nadanego przez Dyrektora Ośrodka.

4. Kierownika oraz pracowników Dziennego Domu Pomocy Społecznej zatrudnia i zwalnia Dyrektor Ośrodka.

§13. 1. W strukturze Ośrodka działa wydzielona jednostka organizacyjna - Środowiskowy Dom Samopomocy.

2. Organizowanie i prowadzenie Środowiskowego Domu Samopomocy jest zadaniem zleconym gminie z zakresu administracji rządowej.

3. Działalność Domu finansowana jest przez administrację rządową.

4. Środowiskowy Dom Samopomocy działa na podstawie odrębnego regulaminu nadanego przez Dyrektora Ośrodka.

5. Kierownika oraz pracowników Środowiskowego Domu Samopomocy zatrudnia i zwalnia Dyrektor Ośrodka.

§14. Rada Miejska uchwała zasady odpłatności za świadczenia z zakresu pomocy społecznej realizowane przez Ośrodek.

ROZDZIAŁ IV

Gospodarka finansowa i mienie

§15. Ośrodek prowadzi gospodarkę finansową na zasadach obowiązujących dla jednostek budżetowych.

§16. Działalność Ośrodka jest finansowana w zakresie zadań własnych ze środków budżetu gminy oraz w zakresie zadań zleconych gminie ze środków przekazanych przez administrację rządową na ich realizację.

§17. Ośrodek może uzyskiwać dochody z:

1. opłaty za udostępnianie dokumentacji przetargowej,
2. spadków, zapisów i darowizn w postaci pieniężnej na rzecz jednostki budżetowej,
3. odszkodowań i wypłat za utracone lub uszkodzone mienie oddane jednostce budżetowej w zarząd lub użytkowanie.

Dochody te mogą być gromadzone na wydzielonym rachunku dochodów własnych.

§18. Podstawą gospodarki finansowej Ośrodka jest roczny plan finansowy uchwalony przez Radę Miejską.

§19. W prowadzeniu gospodarki finansowej oraz gospodarowania powierzonym mieniem Ośrodek kieruje się zasadą rzetelności, efektywności i celowości, ich wykorzystania.

ROZDZIAŁ V

Postanowienia końcowe

§20. Ośrodek używa pieczęci podłużnej w pełnym brzmieniu i adresem siedziby.

§21. Statut Ośrodkowi nadaje Rada Miejska.

§22. Zmiana postanowień Statutu wymaga zachowania trybu określonego dla jego uchwalenia.

Przewodniczący
Rady Miejskiej Gminy Rawicz
(-) Eugeniusz Kopczyński

4233

UCHWAŁA Nr XXIX/270/05 RADY MIEJSKIEJ GMINY RAWICZ

z dnia 28 września 2005 r.

w sprawie nadania nazwy ulicy w Rawiczu

Na podstawie art.18 ust. 2 pkt 13 ustawy z dnia 8 marca 1990 roku o samorządzie gminnym (tekst jednolity Dz.U. z 2001 r. Nr 142, poz. 1591 z późniejszymi zmianami) Rada Miejska Gminy Rawicz uchwala, co następuje:

§1. 1. Ulicy bez nazwy, położonej przy Zakładzie Karnym w Rawiczu nadaje się nazwę Kazimierza Pużaka.

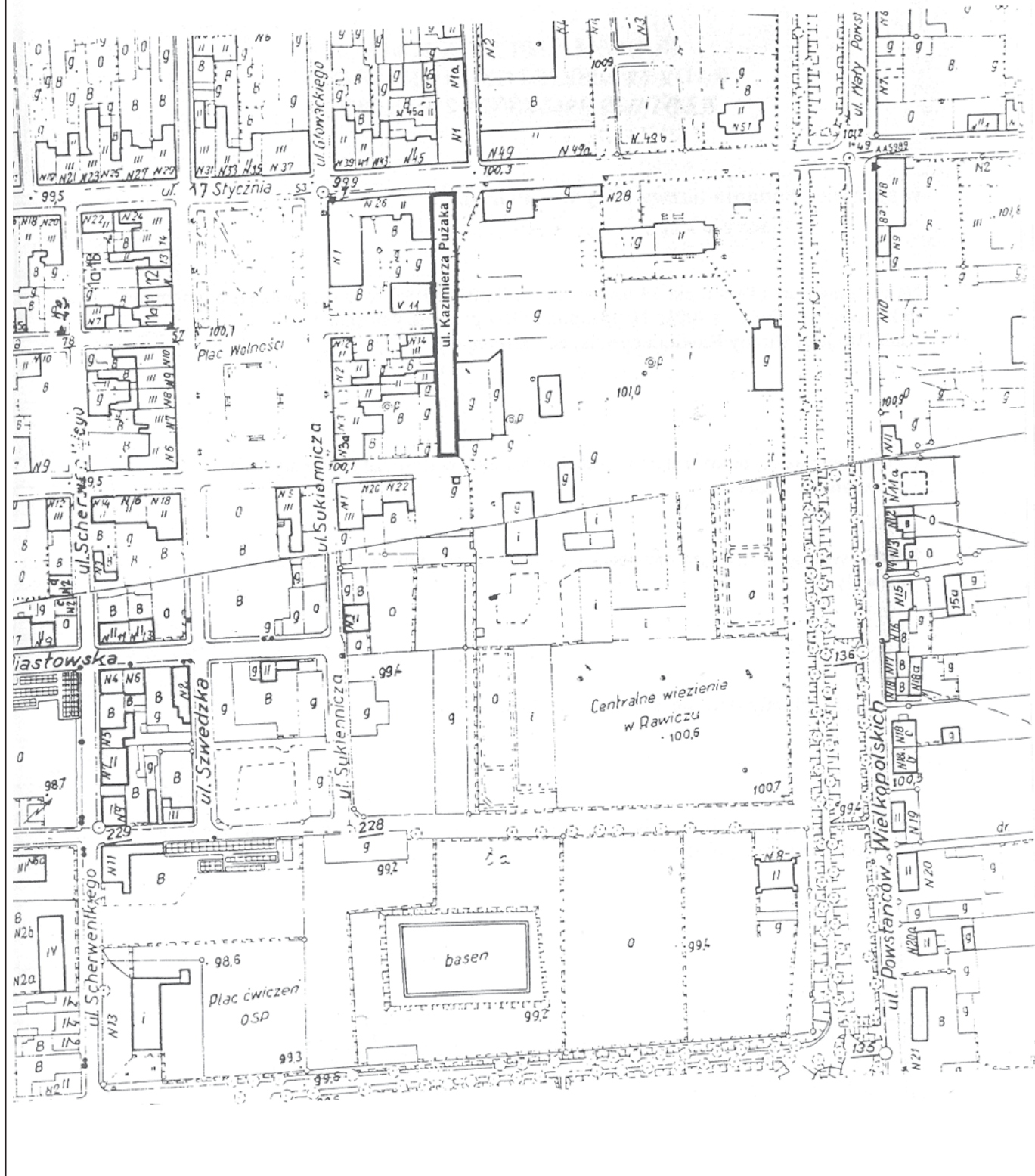
2. Szkic sytuacyjny z oznaczoną nową ulicą stanowi załącznik nr 1 do niniejszej uchwały.

§2. Wykonanie uchwały zleca się Burmistrzowi Gminy Rawicz.

§3. Uchwała wchodzi w życie po upływie 14 dni od dnia ogłoszenia w Dzienniku Urzędowym Województwa Wielkopolskiego.

Przewodniczący
Rady Miejskiej Gminy Rawicz
(-) *Eugeniusz Kopczyński*

Załącznik nr 1
do uchwały Nr XXIX/1170/05
Rady Miejskiej Gminy Rawicz
z dnia 28 września 2005r.



4234

UCHWAŁA Nr XXIX/288/2005 RADY MIEJSKIEJ W CHODZIEŻY

z dnia 30 września 2005 r.

w sprawie ustalenia zasad postępowania dotyczących pomocy w formie posiłku potrzebującym na terenie miasta Chodzieży

Na podstawie art. 18 ust. 2 pkt 15 ustawy z dnia 8 marca 1990 r. o samorządzie gminnym (tekst jednolity Dz.U. z 2001 r. Nr 142 poz. 1591 ze zmianami z 2002 r., Dz.U. Nr 23 poz. 220, Dz.U. Nr 62 poz. 558, Dz.U. Nr 113 poz. 984, Dz.U. Nr 214 poz. 1806, z 2003 r. Dz.U. Nr 80 poz. 717, Dz.U. Nr 162 poz. 1568, z 2004 r. Dz.U. Nr 153 poz. 1271, Dz.U. Nr 102 poz. 1055, Dz.U. Nr 116 poz. 1203, Dz.U. Nr 167 poz. 1759) art. 8 ust. 1 i 2 art. 17 ust. 1 pkt 3 i 14, art. 48 ust. 4 i 5 ustawy z dnia 12 marca 2004 r. o pomocy społecznej (Dz.U. Nr 64 poz. 593 ze zmianami z 2004 r. Dz.U. Nr 99 poz. 1001, Dz.U. Nr 273 poz. 2703), Rada Miejska w Chodzieży uchwała co następuje:

§1. Pomoc w formie posiłku ze szczególnym uwzględnieniem posiłku gorącego, może być przyznana bezpłatnie, jeżeli dochód osoby samotnie gospodarującej lub dochód na osobę w rodzinie nie przekracza 150% kryterium dochodowego określonego w art. 8 ust. 1 pkt 1 i 2 ustawy z dnia 12 marca 2004 r. o pomocy społecznej.

§2. 1. Dzieci i młodzież uczniowie szkół podstawowych, gimnazjalnych i ponadgimnazjalnych, którym przyznano pomoc określoną w §1 spożywają posiłek w szkole jeśli szkoła posiada warunki pozwalające na przygotowanie lub wydawanie posiłków.

2. W przypadku braku warunków do przygotowania lub wydawania posiłków, kierownik ops. we współpracy z dyrektorem szkoły zapewnia spożywanie posiłku poza szkołą.

§3. W przypadku braku możliwości zapewnienia posiłku, lub gdy przyznanie pomocy w formie posiłku byłoby nieuzasadnione z uwagi na sytuację osobistą bądź rodzinną może być przyznana pomoc w formie zasiłku celowego z przeznaczeniem na zakup posiłku lub żywności jeśli dochód osoby samotnie gospodarującej lub dochód na osobę w rodzinie nie przekracza 150% kryterium dochodowego określonego w art. 8 ust. 1 pkt 1 i 2 ustawy o pomocy społecznej.

§4. W szczególnie uzasadnionych przypadkach Rada Miejska upoważnia Kierownika Miejskiego Ośrodka Pomocy Społecznej w Chodzieży do udostępnienia nieodpłatnie gorącego posiłku osobie, której dochód jako osoby samotnie gospodarującej lub dochód na osobę w rodzinie przekracza kryterium 150% kryterium dochodowego określonego w art. 8 ust. 1 pkt 1 i 2.

§5. Uchwała wchodzi w życie po upływie 14 dni od jej ogłoszenia w Dzienniku Urzędowym Województwa Wielkopolskiego.

Przewodniczący
Rady Miejskiej
(-) *Eugeniusz Skawiński*

4235

UCHWAŁA Nr XXIII/188/05 RADY GMINY W MIEŚCISKU

z dnia 6 października 2005 r.

w sprawie ustalenia regulaminu przyznawania dodatków do wynagrodzenia zasadniczego, wynagradzania za godziny ponadwymiarowe i godziny doraźnych zastępstw, przyznawania nagród i innych świadczeń wynikających ze stosunku pracy nauczycieli zatrudnionych w szkołach i przedszkolach prowadzonych przez Gminę Mieścisko

Na podstawie art. 30 ust. 6, art. 54 ust. 7 oraz art. 49 ust. 2 ustawy z dnia 26 stycznia 1982 r. Karta Nauczyciela (tj.:Dz.U. z 2003 r. Nr 118 poz. 1112 ze zmianami), Rada Gminy w Mieścisku uchwala:

ROZDZIAŁ I

Postanowienia wstępne

§1. 1. Regulamin niniejszy określa wysokość i szczególne warunki przyznawania nauczycielom dodatków: motywacyjnego, funkcyjnego, za warunki pracy, za wysługę lat, szczegółowy sposób obliczania wynagrodzenia za godziny ponadwymiarowe i doraźnych zastępstw, wysokość dodatku mieszkaniowego i szczególne zasady jego przyznawania i wypłacania oraz kryteria i tryb przyznawania nagród dla nauczycieli.

2. Ilekroć w regulaminie jest mowa o:

- a) szkole – rozumie się przez to gimnazjum, szkołę podstawową i przedszkole dla których organem prowadzącym jest Gmina Mieścisko,
- b) dyrektorze – rozumie się przez to kierownika szkoły,
- c) nauczycielach – rozumie się przez to nauczycieli, wychowawców i innych pracowników pedagogicznych zatrudnionych w szkołach określonych w ust. 2 lit. a niniejszego regulaminu,
- d) Karcie Nauczyciela – rozumie się przez to ustawę z dnia 26 stycznia 1982 r. Karta Nauczyciela (tj.: Dz.U. z 2003 r., Nr 118, poz. 1112, z późniejszymi zmianami).

3. Regulamin obejmuje wszystkich nauczycieli szkół.

4. Regulaminu nie stosuje się do pracowników szkół nie będących nauczycielami.

§2. 1. Minimalne stawki wynagrodzenia zasadniczego oraz tabelę zaszeregowania dla nauczycieli określa rozporządzenie Ministra Edukacji Narodowej w sprawie wysokości minimalnych stawek wynagrodzenia zasadniczego nauczycieli, sposobu obliczania wysokości stawki wynagrodzenia zasadniczego za jedną godzinę przeliczeniową, wykazu stanowisk oraz dodatkowych zadań i zajęć uprawnionych do dodatku funkcyjnego, ogólnych warunków przyznawania dodatku za warunki pracy oraz szczegółowych przypadków zaliczania okresów zatrudnienia i innych okresów uprawniających do dodatku za wysługę lat.

ROZDZIAŁ II

Dodatek motywacyjny

§3. 1. Tworzy się fundusz przeznaczony na dodatki motywacyjne dla nauczycieli, który stanowi 2% planowanego wynagrodzenia zasadniczego.

2. Organem właściwym dla ustalenia wysokości stawki dodatku w stosunku do dyrektora szkoły jest Wójt Gminy Mieścisko, natomiast w stosunku do nauczycieli – dyrektor szkoły.

3. Dodatek przyznany nauczycielowi nie może być wyższy niż 30% otrzymywanego przez nauczyciela wynagrodzenia zasadniczego, a w uzasadnionych przypadkach wysokość dodatku może zostać podwyższona nie więcej niż do 50% jego wynagrodzenia zasadniczego, w granicach funduszu.

4. Dodatek przyznaje się nauczycielowi na czas określony, nie krótszy niż 6 miesięcy i nie dłuższy niż jeden rok szkolny.

5. Prawo do dodatku motywacyjnego nauczyciel nabywa po przepracowaniu roku szkolnego w danej szkole z wyjątkiem §7 ust. 2 niniejszego regulaminu.

§4. Warunkiem przyznania nauczycielowi dodatku motywacyjnego jest:

- 1) uzyskanie szczególnych osiągnięć dydaktycznych, wychowawczych i opiekuńczych, a w szczególności:
 - a) uzyskanie przez uczniów, z uwzględnieniem ich możliwości oraz warunków pracy nauczyciela, dobrych osiągnięć dydaktyczno-wychowawczych potwierdzanych wynikami klasyfikacji lub promocji, efektami egzaminów i sprawdzianów albo sukcesami w konkursach, zawodach, olimpiadach itp.,
 - b) umiejętne rozwiązywanie problemów wychowawczych uczniów we współpracy z ich rodzicami,
 - c) pełne rozpoznanie środowiska wychowawczego uczniów, aktywne i efektywne działanie na rzecz uczniów potrzebujących szczególnej opieki;
- 2) jakość świadczonej pracy, w tym związanej z powierzonym stanowiskiem kierowniczym dodatkowym zadaniem lub zajęciem, a w szczególności:
 - a) systematyczne i efektywne przygotowywanie się do przydzielonych obowiązków,
 - b) podnoszenie umiejętności zawodowych,

- c) wzbogacanie własnego warsztatu pracy,
 - d) dbałość o estetykę i sprawność powierzonych pomieszczeń, pomocy dydaktycznych lub innych urządzeń szkolnych,
 - e) prawidłowe prowadzenie dokumentacji szkolnej, w tym pedagogicznej,
 - f) rzetelne i terminowe wywiązywanie się z poleceń służbowych,
 - g) przestrzeganie dyscypliny pracy;
- 3) posiadanie co najmniej dobrej oceny pracy lub pozytywną ocenę dorobku zawodowego.
- 4) zaangażowanie w realizację czynności i zajęć o których mowa w art. 42 ust. 2 pkt 2 i 3 Karty Nauczyciela, a w szczególności:
- a) udział w organizowaniu imprez i uroczystości szkolnych,
 - b) udział w komisjach przedmiotowych i innych,
 - c) opiekowanie się samorządem uczniowskim lub innymi organizacjami uczniowskimi działającymi na terenie szkoły,
 - d) prowadzenie lekcji koleżeńskich, przejawianie innych form aktywności w ramach wewnątrz szkolnego doskonalenia zawodowego nauczycieli,
 - e) aktywny udział w realizowaniu innych zadań statutowych szkoły,
 - f) działalność w organizacjach działających na rzecz rozwoju oświaty w gminie.
- §5.** Przy ustalaniu wysokości dodatku dla dyrektora szkoły, oprócz powyższych brane są pod uwagę następujące kryteria:
- a) rzetelność w realizowaniu podstawowych funkcji szkoły: dydaktycznej, opiekuńczej i wychowawczej,
 - b) terminowość i prawidłowość w wykonywaniu zadań służbowych określonych w zakresie czynności obowiązkowych i dodatkowych objętych planem pracy lub doraźnie zleconych,
 - c) prawidłowość i gospodarność w wykorzystywaniu środków finansowych określonych w planie finansowym szkoły,
 - d) koncepcja i realizacja planu rozwoju szkoły,
 - e) tworzenie warunków do rozwijania samodzielnej i samorządnej pracy uczniów i wychowanków,
 - f) zapewnienie pomocy nauczycielom w realizacji ich zadań i doskonaleniu zawodowym,
 - g) zapewnienie, w miarę możliwości, odpowiednich warunków organizacyjnych do realizacji zadań dydaktycznych i opiekuńczo – wychowawczych.

§6. 1. Nauczyciel (dyrektor szkoły) traci prawo do dodatku w przypadku:

- a) otrzymania kary upomnienia lub nagany
- b) nieusprawiedliwionego dnia nieobecności w pracy,
- c) przebywania na urlopie dla poratowania zdrowia,
- d) usprawiedliwionej nieprzerwanej nieobecności w pracy powyżej 2 miesięcy.

2. Utrata prawa do dodatku następuje od pierwszego dnia miesiąca, następującego po miesiącu, w którym miało miejsce zdarzenie określone w ust. 1.

§7. 1. Nauczycielom uzupełniającym etat w innej szkole dodatek motywacyjny przyznaje dyrektor szkoły macierzystej w uzgodnieniu z dyrektorem szkoły, w której nauczyciel uzupełnia etat.

2. Nauczycielowi przeniesionemu na podstawie art. 18 i 19 Karty Nauczyciela dodatek motywacyjny ustala dyrektor szkoły, do której nauczyciel został przeniesiony po zasięgnięciu opinii dyrektora szkoły poprzedniej.

§8. Dodatek wypłaca się z góry, w terminie wypłaty wynagrodzenia.

ROZDZIAŁ III

Dodatek funkcyjny

§9. Do uzyskania dodatku funkcyjnego uprawnieni są nauczyciele, którym powierzono:

- a) stanowiska dyrektora lub wicedyrektora szkoły albo inne stanowisko kierownicze przewidziane w statucie szkoły,
- b) wychowawstwo klasy (oddziału)
- c) sprawowanie funkcji doradcy metodycznego - konsultanta,
- d) sprawowanie funkcji opiekuna stażu.

§10. 1. Organem właściwym dla ustalenia wysokości dodatku funkcyjnego w stosunku do dyrektorów szkół jest Wójt Gminy Mieścisko, natomiast w stosunku do nauczycieli - dyrektor szkoły.

2. Dodatek przyznawany jest na okres pełnienia funkcji i może ulegać zmianie wraz ze zmianą wynagrodzenia nauczycieli.

§11. 1. Nauczycielowi, któremu powierzono stanowisko dyrektora szkoły, albo inne stanowisko kierownicze ustanowione w statucie szkoły przysługuje dodatek funkcyjny obliczany procentowo (%) na podstawie wynagrodzenia zasadniczego nauczyciela mianowanego posiadającego stopień naukowy doktora lub doktora habilitowanego albo tytuł zawodowy magistra z przygotowaniem pedagogicznym, w wysokości określonej w poniższej tabeli:

TABELA DODATKÓW FUNKCYJNYCH

LP	STANOWISKO	Wysokość% zasadniczego wynagrodzenia nauczyciela mianowanego
1.	Dyrektor szkoły każdego typu, liczącej: do 7 oddziałów	od 20 do 30
	od 7 do 12	od 30 do 40
	od 13 do 20	od 40 do 50
	powyżej 20	od 50 do 60
2.	Dyrektor przedszkola	od 20 do 30

2. Wicedyrektorowi przyznaje się dodatek w wysokości 60% dodatku funkcyjnego dyrektora szkoły.

3. Kwota dodatku kierownika świetlicy wynosi 30% dodatku funkcyjnego dyrektora szkoły.

§12. 1. Nauczycielom realizującym dodatkowe zadania oraz zajęcia przysługuje dodatek funkcyjny z tytułu:

- 1) sprawowania funkcji opiekuna stażu, w wysokości 1,8% wynagrodzenia zasadniczego nauczyciela mianowanego o kwalifikacjach określonych w §11 ust. 1, za każdego nauczyciela powierzonego opiece,
- 2) powierzenia wychowawstwa klasy, w wysokości 1,8% a w przedszkolach 2,2% wynagrodzenia zasadniczego nauczyciela mianowanego o kwalifikacjach określonych w §11 ust 1.
- 3) powierzenia funkcji doradcy metodycznego lub nauczyciela - konsultanta, w wysokości do 25% wynagrodzenia zasadniczego nauczyciela mianowanego o kwalifikacjach określonych w §11 ust. 1.

2. Wysokość dodatku funkcyjnego, o którym mowa w ust. 1 pkt 3 ustala dyrektor szkoły z organem prowadzącym.

§13. 1. Dodatek przyznawany jest również nauczycielowi, któremu powierzono obowiązki kierownicze określone w §11 i §12 w zastępstwie, na czas pełnienia tej funkcji.

2. Otrzymywanie dodatku funkcyjnego, o którym mowa w §11 ust. 1-3, nie wyłącza prawa do otrzymywania dodatków, o których mowa w §12 ust. 1, za zgodą organu prowadzącego.

§14. 1. Prawo do dodatku powstaje od pierwszego dnia powierzenia stanowiska uprawniającego do dodatku. Jeżeli powierzenie stanowiska nastąpiło w ciągu miesiąca, to dodatek przysługuje proporcjonalnie – 1/30 za dzień.

2. Nauczyciel, któremu powierzono stanowisko uprawniające do dodatku na czas określony, traci prawo do dodatku z upływem tego okresu, a w razie wcześniejszego odwołania – od tego dnia.

§15. Dodatek nie przysługuje:

- a) w miesiącu, w którym występuje nieusprawiedliwiona nieobecność w pracy,
- b) w okresie urlopu dla poratowania zdrowia,
- c) w okresie urlopu bezpłatnego,
- d) w okresach, za które nie przysługuje wynagrodzenie zasadnicze.

§16. 1. Dodatek wypłaca się z góry, w terminie wypłaty wynagrodzenia.

2. Jeżeli powierzenie stanowiska nastąpiło w ciągu miesiąca to dodatek wypłaca się w terminie wypłaty najbliższego wynagrodzenia.

ROZDZIAŁ IV

Dodatek za warunki pracy

§17. Nauczycielom pracującym w trudnych i uciążliwych warunkach przysługuje z tego tytułu dodatek za warunki pracy.

§18. Wykaz prac wykonywanych przez nauczycieli w trudnych i uciążliwych warunkach określają §6 i 7 rozporządzenia Ministra Edukacji Narodowej z dnia 11 maja 2000 r. w sprawie wysokości minimalnych stawek wynagrodzenia zasadniczego nauczycieli, sposobu obliczania wysokości stawki wynagrodzenia zasadniczego za jedną godzinę przeliczeniową, wykazu stanowisk oraz dodatkowych zadań i zajęć uprawniających do dodatku funkcyjnego, ogólnych warunków przyznawania dodatku motywacyjnego, wykazu trudnych i uciążliwych warunków pracy stanowiących podstawę przyznania dodatku za warunki pracy oraz szczególnych przypadków zaliczania okresów zatrudnienia i innych okresów uprawniających do dodatku za wysługę lat (Dz.U. Nr 39, poz. 455, z 2000 r. ze zm.).

§19. Ustala się następujące wysokości dodatków za trudne lub uciążliwe warunki pracy:

- 1) za trudne warunki pracy – 10% otrzymywanego przez nauczyciela wynagrodzenia zasadniczego,
- 2) za uciążliwe warunki pracy – 15% otrzymywanego przez nauczyciela wynagrodzenia zasadniczego.

§20. 1. Dodatek za trudne warunki pracy przysługuje w okresie faktycznego wykonywania pracy, z którą dodatek jest związany oraz w okresie niewykonywania pracy, za który przysługuje wynagrodzenie liczone jak za okres urlopu wypoczynkowego.

2. Dodatek za trudne warunki pracy określone w §18 wypłaca się w całości jeżeli nauczyciel realizuje w takich warunkach cały obowiązujący go wymiar zajęć. Dodatek wypłaca się w odpowiedniej części, jeżeli nauczyciel realizuje w trudnych warunkach tylko część obowiązującego wymiaru lub jeżeli jest zatrudniony w niepełnym wymiarze zajęć.

3. Nauczyciele, którym powierzono stanowisko kierownicze w szkole lub nauczyciele wykonujący zadania doradcy

metodycznego zatrudnieni w szkołach, za pracę w których przysługuje dodatek za trudne warunki pracy, realizujący obowiązujący ich wymiar godzin w takich warunkach, otrzymują ten dodatek w takiej części, w jakiej realizowany przez nich wymiar godzin zajęć pozostaje do obowiązującego w tej szkole wymiaru godzin zajęć.

§21. 1. Dodatek za uciążliwe warunki przysługuje nauczycielom, którzy w danym miesiącu przepracowali co najmniej 40 godzin w takich warunkach. Dodatek nie ulega podwyższeniu, chociażby nauczyciel przepracował w warunkach uciążliwych więcej niż 40 godzin.

2. Dodatek za uciążliwe warunki pracy przysługuje mimo niespełnienia warunku, o którym mowa w ust. 1, w okresie niewykonywania pracy, za który przysługuje wynagrodzenie liczone jak za okres urlopu wypoczynkowego. Jeżeli jednak nauczyciel w danym miesiącu przepracował co najmniej 40 godzin w warunkach uciążliwych mimo czasowej nieobecności w pracy z innych przyczyn, dodatek przysługuje w całości.

§22. W razie zbiegu tytułów do dodatku za trudne warunki pracy i za uciążliwe warunki pracy nauczycielowi przysługują obydwa dodatki.

§23. Dodatki za trudne i uciążliwe warunki pracy wypłaca się z dołu.

ROZDZIAŁ V

Dodatek za wysługę lat

§24. 1. Wysokość oraz warunki nabywania przez nauczyciela prawa do dodatku za wysługę lat określają przepisy art. 33 ust. 1 Karty Nauczyciela (Dz.U. z 2003 r. Nr 118, poz1112 ze zm.) oraz §5 rozporządzenia Ministra Edukacji Narodowej z dnia 11 maja 2000 r.

2. Dodatek za wysługę lat przysługuje nauczycielowi za okres urlopu dla poratowania zdrowia oraz za dni, za które nauczyciel otrzymuje wynagrodzenie, z zastrzeżeniem art. 20 ust. 6 Karty Nauczyciela.

Dodatek ten przysługuje również za dni nieobecności w pracy z powodu niezdolności do pracy wskutek choroby lub konieczności osobistego sprawowania opieki nad dzieckiem lub chorym członkiem rodziny, za które nauczyciel otrzymuje wynagrodzenie lub zasiłek z ubezpieczenia społecznego.

3. Nauczycielom przysługuje dodatek za wysługę lat w po przepracowaniu trzech lat, w czwartym roku pracy w wysokości 3% wynagrodzenia zasadniczego nauczyciela. Za każdy kolejny rok pracy dodatek wzrasta o 1% z tym, że nie może przekroczyć 20% wynagrodzenia zasadniczego.

4. Dodatek za wysługę lat przysługuje:

- a) począwszy od pierwszego dnia miesiąca kalendarzowego następującego po miesiącu, w którym nauczyciel nabył prawo do dodatku lub wyższej stawki dodatku, jeżeli nabycie prawa nastąpiło w ciągu miesiąca,
- b) za dany miesiąc, jeżeli nabycie prawa do dodatku lub wyższej stawki nastąpiło od pierwszego dnia miesiąca.

§25. Dodatek za wysługę lat wypłaca się z góry, w terminie wypłaty wynagrodzenia.

ROZDZIAŁ VI

Wynagrodzenie za godziny ponadwymiarowe i godziny doraźnych zastępstw

§26. 1. Przez godzinę ponadwymiarową rozumie się przydzieloną nauczycielowi godzinę zajęć dydaktycznych, wychowawczych lub opiekuńczych powyżej tygodniowego obowiązkowego wymiaru godzin zajęć dydaktycznych, wychowawczych lub opiekuńczych.

2. Wynagrodzenie za godziny ponadwymiarowe wypłaca się według stawki osobistego zaszeregowania nauczyciela, z uwzględnieniem dodatku za warunki pracy.

§27. 1. Wynagrodzenie za jedną godzinę ponadwymiarową i doraźnego zastępstwa ustala się dzieląc sumę stawki wynagrodzenia zasadniczego i dodatku za warunki pracy, jeżeli praca w godzinach ponadwymiarowych odbywa się w takich warunkach, przez miesięczną liczbę godzin obowiązkowego wymiaru zajęć, ustalonego dla rodzaju zajęć dydaktycznych, wychowawczych lub opiekuńczych realizowanych w ramach godzin ponadwymiarowych nauczyciela.

2. Miesięczną liczbę obowiązkowego wymiaru zajęć nauczyciela ustala się mnożąc tygodniowy obowiązkowy wymiar godzin przez 4,16 z zaokrągleniem do pełnych godzin w ten sposób, że czas zajęć do 0,5 godziny pomija się, a co najmniej 0,5 godziny liczy się za pełną godzinę.

3. Wynagrodzenie za godziny ponadwymiarowe przydzielone w arkuszu organizacyjnym nie przysługuje za dni, w których nauczyciel nie realizuje zajęć z powodu przerw przewidzianych w organizacji roku szkolnego, rozpoczynania lub kończenia zajęć w środku tygodnia oraz za dni usprawiedliwionej nieobecności w pracy.

4. Dla ustalenia wynagrodzenia za godziny ponadwymiarowe w tygodniach, w których przypadają dni usprawiedliwionej nieobecności w pracy nauczyciela oraz w tygodniach, w których zajęcia rozpoczynają się lub kończą w środku tygodnia, za podstawę ustalenia liczby godzin ponadwymiarowych przyjmuje się obowiązkowy tygodniowy wymiar zajęć określony w art. 42 ust. 3 Karty Nauczyciela, pomniejszony o 1/5 tego wymiaru (lub o 1/4 gdy dla nauczyciela ustalono czterodniowy tydzień pracy) za każdy dzień usprawiedliwionej nieobecności w pracy lub dzień ustawowo wolny od pracy. Liczba godzin ponadwymiarowych, za które przysługuje wynagrodzenie w takim tygodniu nie może być jednakże większa niż liczba godzin przydzielonych w planie organizacyjnym.

5. Godziny zastępstw doraźnych można przydzielić nauczycielowi w szkołach, w których świetlica nie jest w stanie zapewnić opieki nad uczniami.

§28. Wynagrodzenie za godziny ponadwymiarowe i godziny doraźnych zastępstw wypłaca się z dołu.

ROZDZIAŁ VII

Dodatek mieszkaniowy

§29. 1. Prawo do otrzymania dodatku mieszkaniowego przysługuje nauczycielom, którzy posiadają kwalifikacje do zajmowania stanowiska nauczyciela, zatrudnionym w wymiarze nie niższym niż połowa obowiązującego wymiaru zajęć w szkołach położonych na terenach wiejskich oraz w miastach liczących do 5 tys. mieszkańców.

2. Nauczycielowi, o którym mowa w ust. 1 przysługuje nauczycielski dodatek mieszkaniowy w wysokości uzależnionej od liczby członków rodziny, wypłacany co miesiąc w wysokości:

- a) 2% wynagrodzenia nauczyciela stażysty z pozostałymi kwalifikacjami określonego w rozporządzeniu Ministra Edukacji Narodowej w sprawie wysokości minimalnych stawek wynagrodzenia zasadniczego nauczycieli, sposobu obliczania wysokości stawki wynagrodzenia zasadniczego za jedną godzinę przeliczeniową, wykazu stanowisk oraz dodatkowych zadań i zajęć uprawnionych do dodatku funkcyjnego, ogólnych warunków przyznawania dodatku warunki pracy oraz szczegółowych przypadków zaliczania okresów zatrudnienia i innych okresów uprawniających do dodatku za wysługę lat (Dz.U. Nr 39, poz. 455 ze zm.)
- dla 1 osoby
- b) 3% wynagrodzenia o którym mowa powyżej dla 2 osób,
- c) 4% wynagrodzenia o którym mowa powyżej dla 3 osób,
- d) 5% wynagrodzenia o którym mowa powyżej dla 4 osób i więcej.

3. Kwoty przypadającego dodatku zaokrągla się do pełnych złotych w ten sposób, że kwotę do 0,49 zł pomija się, a kwotę co najmniej 0,50 zł zaokrągla się do pełnego złotego.

4. Do rodziny nauczyciela uprawnionego do dodatku zalicza się wspólnie z nim na stałe zamieszkujących:

- małżonka,
- dzieci do ukończenia 18 roku życia lub do czasu ukończenia przez nie szkoły ponadgimnazjalnej nie dłużej jednak niż do ukończenia 21 roku życia,
- dzieci będące studentami, do czasu ukończenia studiów wyższych, nie dłużej niż do ukończenia 26 roku życia,
- rodziców pozostających na jego wyłącznym utrzymaniu,
- dzieci niepełnosprawne dla których jedynym dochodem jest renta socjalna.

5. Nauczycielowi i jego współmałżonkowi, będącemu także nauczycielem, przysługuje tylko jeden dodatek. Małżonkowie wspólnie określają pracodawcę, który będzie im wypłacał dodatek.

6. Dodatek przyznaje się na wniosek nauczyciela lub na wspólny wniosek nauczycieli będących współmałżonkami.

7. Nauczycielowi dodatek przyznaje dyrektor szkoły, a dyrektorowi – wójt gminy.

8. Dodatek przysługuje od pierwszego dnia miesiąca następującego po miesiącu, w którym złożono wniosek o jego przyznanie.

9. Dodatek nie przysługuje gdy:

- a) pobierający dodatek przebywa na urlopie bezpłatnym,
- b) pobierający dodatek przeszedł na emeryturę lub rentę.

§30. Dodatek mieszkaniowy wypłaca się z góry.

ROZDZIAŁ VIII

Nagrody ze specjalnego funduszu nagród

§31. 1. Nauczyciele mogą otrzymywać nagrody ze specjalnego funduszu nagród za osiągnięcia dydaktyczno - wychowawcze, zgodnie z art. 49 karty Nauczyciela.

2. W budżecie Gminy Mieścisko tworzy się specjalny fundusz nagród w wysokości 1% planowanych rocznych wynagrodzeń osobowych, z przeznaczeniem na wypłaty nagród organu prowadzącego i dyrektorów szkół, z czego 80% środków funduszu przeznaczają się na nagrody dyrektorów a 20% środków funduszu przeznaczają się na nagrody organu prowadzącego.

§32. 1. Nagrody dla nauczycieli i dyrektorów szkół są przyznawane z okazji Dnia Edukacji Narodowej.

2. W szczególnych przypadkach nagrody mogą być przyznawane w innym terminie, związanym z zakończeniem roku szkolnego albo dniem patrona szkoły.

§33. 1. Wójt ustala corocznie wysokość nagród Gminy.

2. Nagrody dyrektorów szkół nie mogą być wyższe niż maksymalne nagrody Gminy.

§34. 1. Nagroda ma charakter uznaniowy i wypłacana jest w formie pieniężnej.

2. Nagroda może być przyznawana nie wcześniej niż po przepracowaniu w szkole jednego roku.

§35. Nagrody mogą być przyznawane dyrektorom szkół i nauczycielom w szczególności za osiągnięcia w pracy dydaktyczno-wychowawczej lub opiekuńczo - wychowawczej oraz za realizację innych zadań statutowych szkoły.

§36. 1. W odniesieniu do dyrektorów szkół nagrody Gminy mogą być przyznawane zwłaszcza za:

- 1) osiąganie znaczących wyników nauczania, wychowania lub opieki, potwierdzonych pomiarami dydaktycznymi, liczbą uczniów w finałach olimpiad, konkursów i zawodów oraz innymi kryteriami,
- 2) stosowanie rozwiązań innowacyjnych i podejmowanie innych działań pozwalających przydać szkole oryginalności i wzmacniających poczucie identyfikacji uczniów ze szkołą,
- 3) uzyskiwanie wymiernych efektów w organizacji pracy szkoły,
- 4) właściwe realizowanie budżetu szkoły,

- 5) organizowanie imprez środowiskowych i współudział w organizowaniu imprez gminnych,
- 6) prowadzenie racjonalnej polityki kadrowej i polityki doskonalenia zawodowego nauczycieli szkoły,
- 7) dbałość o stan techniczny i estetykę nieruchomości szkolnych,
- 8) angażowanie się we współpracę z instytucjami i organizacjami skłonny do pomocy szkole i jej uczniom,
- 9) nawiązywanie współpracy ze szkołami krajowymi i zagranicznymi,
- 10) uzyskanie stopnia awansu zawodowego nauczyciela dyplomowanego.

2. W odniesieniu do nauczycieli nagrody Gminy mogą być przyznawane w szczególności za:

- 1) osiąganie znaczących wyników w nauczaniu, potwierdzonych w zewnętrznych sprawdzianach i egzaminach uczniów,
- 2) zakwalifikowanie się prowadzonych uczniów do finałów, olimpiad, konkursów i zawodów na szczeblu szkolnym i pozaszkolnym,
- 3) opracowanie autorskich programów i publikacji oświatowych oraz wdrażanie nowatorskich metod nauczania i wychowania,
- 4) współorganizowanie i aktywne uczestnictwo w działaniach zbiorowych takich jak imprezy oświatowe, kulturalne i sportowe czy zajęcia pokazowe,
- 5) przygotowywanie i wzorcowe organizowanie okazjonalnych uroczystości w szkole,
- 6) intensywną działalność wychowawczą wyrażającą się w organizowaniu wycieczek i w udziale uczniów w spektaklach teatralnych, koncertach, wystawach i spotkaniach z ciekawymi ludźmi,
- 7) udokumentowane osiągnięcia w pracy z uczniami uzdolnionymi lub uczniami mającymi trudności w nauce,
- 8) nawiązywanie skutecznej współpracy z placówkami kulturalno-oświatowymi, pracodawcami, policją, i innymi podmiotami mogącymi zapewnić wsparcie dla działań szkoły,
- 9) osiąganie znaczących efektów w pracy resocjalizacyjnej z uczniami,
- 10) uzyskanie bez opóźnienia wyższego stopnia awansu zawodowego,

3. Nagroda może być przyznana dyrektorowi szkoły i nauczycielowi, jeśli spełniają przynajmniej 4 kryteria wymienione odpowiednio w ust. 1 i 2.

§37. 1. Z wnioskiem o nagrodę Gminy dla dyrektora szkoły mogą występować:

- 1) rada szkoły lub rada pedagogiczna szkoły,
- 2) Kurator Oświaty lub reprezentujący go wizytator bezpośrednio nadzorujący szkołę,

- 3) zakładowa lub międzyzakładowa organizacja związkowa zrzeszająca nauczycieli.

2. Z wnioskiem o nagrodę Gminy dla nauczyciela mogą występować:

- 1) dyrektor szkoły zatrudniającej nauczyciela, po uzyskaniu pozytywnej dla nauczyciela opinii rady pedagogicznej szkoły oraz reprezentującej nauczyciela organizacji związkowej,
- 2) wizytator Kuratorium Oświaty bezpośrednio nadzorujący szkołę.

3. Wnioski o których mowa w ust. 1 i 2 składa się w sekretariacie Urzędu Gminy w terminie nie później niż 3 tygodnie poprzedzające dzień przyznawania nagród. Wzór wniosku określa załącznik nr 1.

4. Decyzję o przyznaniu i wysokości nagrody Wójt podejmuje samodzielnie.

5. Osoby, którym przyznano nagrodę są powiadamiane o tym na piśmie. Kopię pisma wraz z uzasadnieniem nagrody umieszcza się w aktach osobowych laureata.

6. Wnioski rozpatrzone negatywnie nie wymagają uzasadnienia.

§38. Nagrody dyrektora szkoły mogą być przyznawane:

1. W zakresie pracy dydaktyczno-wychowawczej za:

- 1) uzyskiwanie dobrych wyników w nauczaniu danego przedmiotu lub w prowadzeniu danego rodzaju zajęć,
- 2) zakwalifikowanie się prowadzonych przez nauczyciela uczniów do finałów konkursów i olimpiad przedmiotowych na szczeblu powiatowym lub wyższym,
- 3) zajmowanie przez uczniów wysokich miejsc w innych konkursach, zawodach i przeglądach,
- 4) udokumentowane osiągnięcia pracy z uczniami zdolnymi i mającymi trudności w nauce,
- 5) wprowadzanie innowacji i eksperymentów pedagogicznych,
- 6) wdrażanie własnych programów autorskich,
- 7) uczestniczenie w indywidualnym toku lub programie nauczania uczniów,
- 8) uzyskanie pozytywnych zmian w zespole uczniów, takich jak np. integracja klasy czy aktywność społeczna uczniów,
- 9) prowadzenie działalności wychowawczej poprzez organizowanie uczniom wycieczek, spotkań oraz zajęć pozalekcyjnych.

2. W zakresie pracy opiekuńczo-wychowawczej za:

- 1) zapewnienie pomocy i opieki uczniom pochodzącym z rodzin ubogich lub patologicznych bądź znajdujących się w trudnej sytuacji życiowej,
- 2) zapobieganie i zwalczanie przejawów patologii społecznej wśród uczniów, organizowanie współpracy z placówkami kulturalno - oświatowymi, pracodawca-

mi, policją i innymi podmiotami wspierającymi działania szkoły,

- 3) aktywizowanie rodziców do udziału w życiu klasy i szkoły oraz rozwijanie form współdziałania szkoły z rodzicami.

3. W pozostałym zakresie:

- 1) usprawnianie własnego warsztatu pracy poprzez udział w różnych formach doskonalenia zawodowego,
- 2) udzielanie aktywnej pomocy w adaptacji zawodowej i społecznej młodych nauczycieli,
- 3) kierowanie zespołem samokształceniowym i prowadzenie lekcji otwartych,
- 4) pełnienie funkcji wynikających ze statutu szkoły,
- 5) czynny współudział w przygotowaniu planu pracy szkoły oraz innych dokumentów ważnych dla funkcjonowania szkoły,
- 6) wzorową realizację zadań wynikających z planu pracy szkoły.

4. Wspólnym dla nauczycieli warunkiem uzyskania nagrody dyrektora szkoły jest posiadanie przynajmniej dobrej oceny pracy.

§39. Nagrody określone w §36 i §38 nie mogą być przyznane nauczycielowi, który w roku kalendarzowym, przebywał dłużej niż 2 miesiące na urlopie bezpłatnym bądź urlopie dla poratowania zdrowia.

§40. 1. Wnioski o nagrodę dyrektora szkoły mogą składać:

- 1) rada szkoły,
- 2) rada pedagogiczna,
- 3) rada rodziców,
- 4) zakładowa (międzyzakładowa) organizacja związkowa.

2. Wzór wniosku określa załącznik nr 2.

3. Wnioski rozpatruje dyrektor szkoły.

4. Dyrektor szkoły może przyznać nagrodę nauczycielowi z własnej inicjatywy.

5. Nauczyciel otrzymujący nagrodę zostaje o tym zawiadomiony na piśmie.

Kopię pisma wraz z uzasadnieniem umieszcza się w aktach osobowych nauczyciela.

6. Wnioski rozpatrywane negatywnie nie wymagają uzasadnienia.

ROZDZIAŁ XIX

Postanowienia końcowe

§41. Nauczycielom zatrudnionym w niepełnym wymiarze zajęć poszczególne składniki wynagrodzenia przysługują w wysokości proporcjonalnej do wymiaru zajęć, z wyjątkiem dodatku funkcyjnego za wychowawstwo klasy w szkole, który przysługuje w pełnej wysokości bez względu na wymiar zajęć.

§42. 1. Nauczycielom nie przysługuje wynagrodzenie za czas nieusprawiedliwionej nieobecności w pracy a także za inne okresy, za które na podstawie odrębnych przepisów nie przysługuje wynagrodzenie.

2. Stawkę za 1 dzień nie wykonywania pracy z przyczyn określonych w ust. 1 ustala się dzieląc wszystkie składniki wynagrodzenia wypłacone z góry przez 30.

3. Wysokość ustalonego wynagrodzenia za okresy, o których mowa w ust. 1, oblicza się mnożąc liczbę dni nie wykonywania pracy przez stawkę określoną w ust. 2.

§43. Wykonanie uchwały powierza się Wójtowi Gminy Mieścisko.

§44. Traci moc uchwała Nr XVIII/147/2005 r. Rady Gminy w Mieścisku z dnia 28 lutego 2005 r. w sprawie ustalenia regulaminu przyznawania dodatków do wynagrodzenia zasadniczego, wynagradzania za godziny ponadwymiarowe i godziny doraźnych zastępstw, przyznawania nagród i innych świadczeń wynikających ze stosunku pracy nauczycieli zatrudnionych w szkołach i przedszkolach prowadzonych przez Gminę Mieścisko.

§45. Uchwała podlega ogłoszeniu w Dzienniku Urzędowym Województwa Wielkopolskiego i wchodzi w życie z dniem 1 stycznia 2006 r.

Przewodniczący Rady
(-) mgr inż. Janusz Górski

Załącznik nr 1

Wniosek
o przyznanie nagrody Gminy Mieścisko
za osiągnięcia dydaktyczno-wychowawcze

Zgłaszant:(y) wniosek o przyznanie nagrody Gminy

Panu(i)

Urodzonemu(ej)

(data)

Stopień awansu zawodowego

Dotychczas otrzymane nagrody: ministra, kuratora, organu prowadzącego, dyrektora szkoły -
rok otrzymania

Aktualna ocena pracy nauczyciela

Uzasadnienie wniosku

.....

.....

.....

.....

Opinia rady pedagogicznej (jeżeli z wnioskiem występuje dyrektor szkoły)

.....

.....

.....

.....

Organ sporządzający wniosek

.....
(miejsowość i data)

.....
(pieczęć)

.....
(podpis)

Załącznik nr 2

Wniosek
o przyznanie nagrody Dyrektora Szkoły
za osiągnięcia dydaktyczno-wychowawcze

Zgłaszam(y) wniosek o przyznanie nagrody Dyrektora Szkoły

Panu(i)

Uzasadnienie wniosku.....

.....

.....

.....

Opinia rady pedagogicznej (jeżeli to nie ona występuje z wnioskiem).....

.....

.....

.....

Organ sporządzający wniosek

.....
(miejscowość i data)

.....
(pieczęć)

.....
(poępis)

4236

UCHWAŁA Nr XXIII/196/05 RADY GMINY MIEŚCISKO

z dnia 6 października 2005 r.

w sprawie zaliczenia dróg do kategorii dróg gminnych

Na podstawie art. 18 ust. 2 pkt.15 ustawy z dnia 8 marca 1990r. o samorządzie gminnym (Dz.U. z 2001 r. Nr 142, poz 1591 z późn. zm.); art. 7 ust. 2 ustawy z dnia 21 marca 1985r. o drogach publicznych (tekst jedn. Dz.U. z 2004 r. Nr 204 poz. 2086 ze zmianami) Rada Gminy Mieścisko uchwała co następuje:

§1. Zalicza się do kategorii dróg gminnych następujące drogi o znaczeniu lokalnym nie zaliczone do innych kategorii:

- a) Miłosławice - Gołaszewo - Zakrzewo - nr 220543 o długości 10,491 km
- b) Nieświastowice - Jaroszewo II - nr 220567 o długości 2,366 km

- c) Płaskowo - Michalcza - nr 220568 o długości 0,983 km
- d) Sarbia - Łosiniec - nr 220569 o długości 1,802 km

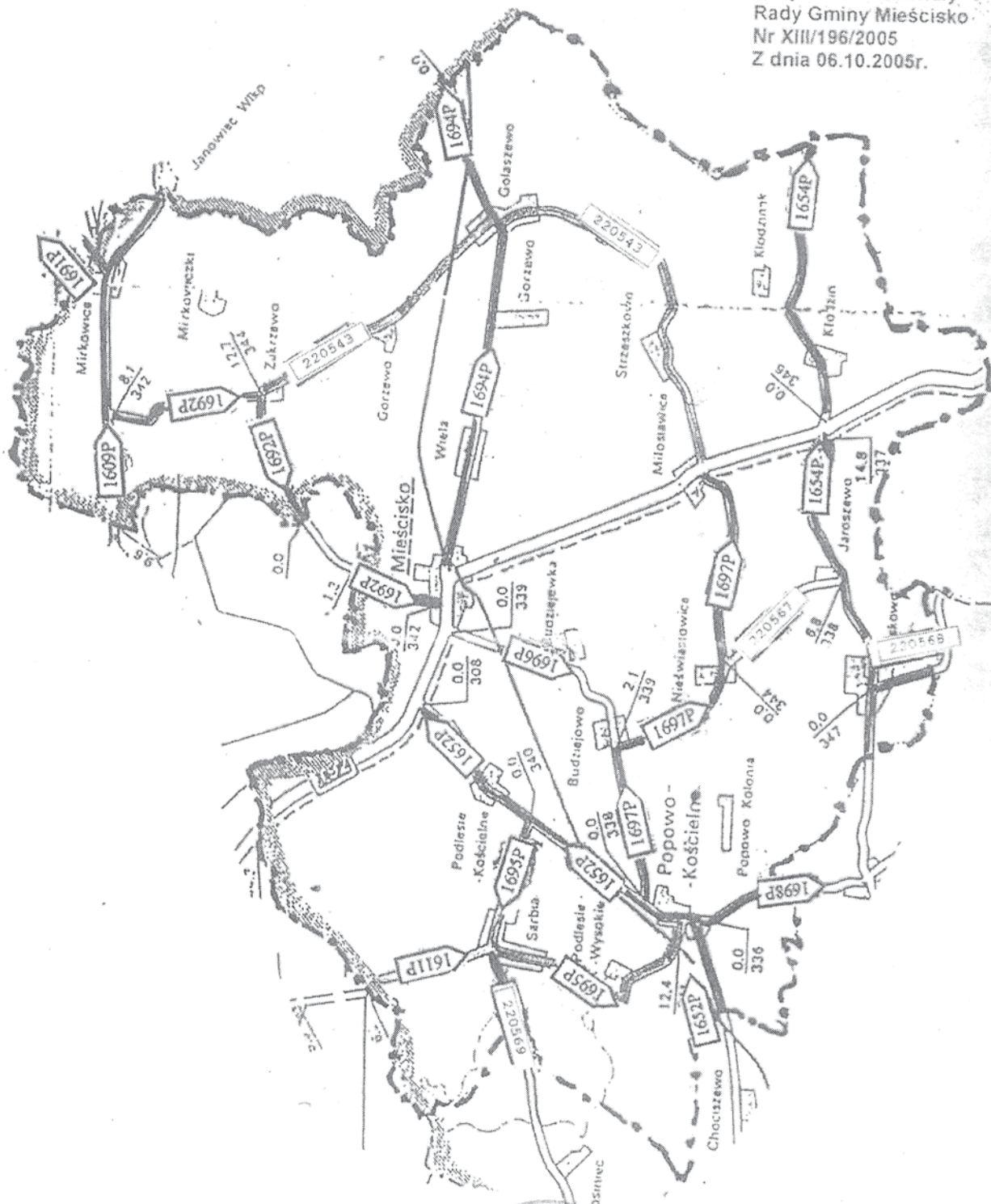
2. Wyżej wymienione drogi na terenie Gminy Mieścisko pokazane zostały na mapie sytuacyjnej stanowiącej załącznik do niniejszej uchwały.

§2. Wykonanie uchwały powierza się Wójtowi Gminy Mieścisko.

§3. Uchwała wchodzi w życie po upływie 14 dni od dnia ogłoszenia w Dzienniku Urzędowym Województwa Wielkopolskiego.

Przewodniczący Rady
(-) mgr inż. Janusz Górski

Załącznik do Uchwały
Rady Gminy Mieścisko
Nr XIII/196/2005
Z dnia 06.10.2005r.



PRZEWODNICZĄCY RADY
Janusz Górski
mgr inż. Janusz Górski

4237

UCHWAŁA Nr XXXV/184/2005 RADY POWIATU WĄGROWIECKIEGO

z dnia 28 września 2005 r.

w sprawie zmian w Statucie Powiatu Wągrowieckiego

Na podstawie art. 12 pkt 1 ustawy z dnia 5 czerwca 1998 roku o samorządzie powiatowym (Dz.U. z 2001 r. Nr 142, poz. 1592 z późn. zm.) oraz §77 Statutu Powiatu Wągrowieckiego stanowiącego załącznik do Uchwały Nr IV/12/98 Rady Powiatu Wągrowieckiego z dnia 22 grudnia 1998 roku w sprawie ustalenia Statutu Powiatu Wągrowieckiego (Dz. Urz. Wojew. Wlkp. z 1999 r. Nr 7, poz. 127, zm.: Nr 45, poz. 972, z 2000 r. Nr 31, poz. 361, z 2001 r. Nr 5, poz. 60, Nr 86, poz. 1644, z 2002 r. Nr 38, poz. 1133, Nr 175, poz. 5419) Rada Powiatu Wągrowieckiego uchwała co następuje:

§1. W Statucie Powiatu Wągrowieckiego stanowiącym załącznik do Uchwały Nr IV/12/98 Rady Powiatu Wągrowieckiego z dnia 22 grudnia 1998 roku w sprawie ustalenia Statutu Powiatu Wągrowieckiego (Dz. Urz. Wojew. Wlkp. z 1999 r., Nr 7, poz. 127 z późn. zm.) wprowadza się następujące zmiany:

1. w §31:

a) po ust. 2 dodaje się ust. 2a w brzmieniu:

„2a. Tryb głosowania jawnego imiennego stosowany jest w przypadku podejmowania uchwał dotyczących:

- 1) uchwalenia budżetu powiatu,
- 2) absolutorium,
- 3) dokumentów strategicznych związanych z rozwojem powiatu,
- 4) planu pracy Komisji Rewizyjnej.”

b) po ust. 4 dodaje się ust. 5 w brzmieniu:

„5. Wyniki głosowania jawnego imiennego odnotowuje się w protokole sesji w ten sposób, że przy nazwisku radnego należy wpisać, w jaki sposób ten radny głosował.”

2. w Regulaminie Rady Powiatu Wągrowieckiego stanowiącego załącznik nr 1 do Statutu Powiatu Wągrowieckiego:

a) w §39:

- po ust. 2 dodaje się ust. 2a w brzmieniu:

„2a. Tryb głosowania jawnego imiennego stosowany jest w przypadku podejmowania uchwał dotyczących:

- 1) uchwalenia budżetu powiatu,
- 2) absolutorium,
- 3) dokumentów strategicznych związanych z rozwojem powiatu,
- 4) planu pracy Komisji Rewizyjnej.”

- po ust. 4 dodaje się ust. 5 w brzmieniu:

„5. Wyniki głosowania jawnego imiennego odnotowuje się w protokole sesji w ten sposób, że przy nazwisku radnego należy wpisać, w jaki sposób ten radny głosował.”

b) w § 51 dotychczasową treść oznacza się jako ust. 1 i dodaje się ust. 2 w brzmieniu:

„2. W celu realizacji obowiązku, o którym mowa w ust. 1 Przewodniczący Rady Powiatu:

- 1) w ciągu 3 miesięcy od ukonstytuowania się Rady Powiatu organizuje szkolenie proceduralne dla wszystkich radnych oraz,
- 2) każdego roku organizuje 2 szkolenia tematyczne dla radnych. Tematyka i terminy szkoleń są określone do końca marca każdego roku po rozpoznaniu potrzeb szkoleniowych.”

§2. Wykonanie uchwały powierza się Zarządowi Powiatu.

§3. Uchwała wchodzi w życie po upływie 14 dni od dnia ogłoszenia w Dzienniku Urzędowym Województwa Wielkopolskiego.

Przewodniczący
Rady Powiatu Wągrowieckiego
(-) Andrzej Bielecki

4238

UCHWAŁA Nr XXXI/214/05 RADY POWIATU W JAROCINIE

z dnia 29 września 2005 r.

w sprawie pozbawienia niektórych dróg na terenie Powiatu Jarocińskiego kategorii dróg powiatowych

Na podstawie art. 12 pkt 11 ustawy z dnia 5 czerwca 1998 r. o samorządzie powiatowym (Dz.U. z 2001 r. Nr 142, poz. 1592 z późn. zm.) oraz art. 10 ust. 1, 2 i 3 w związku z art. 6a ust. 2 ustawy z dnia 21 marca 1985 r. o drogach

publicznych (Dz.U. z 2004 r. Nr 204, poz. 2086 z późn. zm.) Rada Powiatu w Jarocinie uchwala, co następuje:

§1. Pozbawia się w mieście Jarocinie kategorii „dróg powiatowych” następujące drogi (ulice):

Lp.	Nazwa ulicy	Długość w metrach
1	Barwickiego	157
2	Brandowskiego	317
3	Długa	316
4	Glinki	1211
5	Hallera	210
6	Jarmarczna	212
7	Karwowskiego	312
8	Kasztanowa	568
9	Kilińskiego	283
10	Parkowa	183
11	Rynek	217
12	Sportowa	278
13	Targowa	177
14	Waryńskiego	285
15	Wodna	380
16	Zapłocie	198
	Razem	5.304

§2. Pozbawienie kategorii dróg, o których mowa w §1 nastąpi po zaliczeniu ich do nowej kategorii, z mocą od dnia 1 stycznia 2006 r.

§3. Wykonanie uchwały powierza się Zarządowi Powiatu.

§4. Uchwała wchodzi w życie po upływie 14 dni od dnia ogłoszenia w Dzienniku Urzędowym Województwa Wielkopolskiego, z mocą od dnia 1 stycznia 2006 r.

Przewodniczący
Rady Powiatu
(-) *Czesław Robakowski*

4239

OGŁOSZENIE STAROSTY WĄGROWIECKIEGO

z dnia 19 października 2005 r.

**w sprawie możliwości zgłaszania kandydatów na członka Powiatowej Społecznej Rady
do Spraw Osób Niepełnosprawnych w Wągrowcu**

Na podstawie §10 ust. 2 rozporządzenia Ministra Gospodarki, Pracy i Polityki Społecznej z dnia 25 marca 2003 roku w sprawie organizacji oraz trybu działania wojewódzkich i powiatowych społecznych rad do spraw osób niepełnosprawnych (Dz.U. Nr 62, poz. 560) ogłaszam, że uzupełniony zostanie skład Powiatowej Społecznej Rady do Spraw Osób Niepełnosprawnych w Wągrowcu.

W związku z tym informuję działające na terenie powiatu wągrowieckiego organizacje pozarządowe, fundacje oraz

jednostki samorządu (powiat i gminy) o możliwości zgłaszania kandydatur. Każdy z wymienionych podmiotów może zgłosić tylko jednego kandydata.

Kandydaturę wraz z krótką informacją o kandydacie oraz o podmiocie, który reprezentuje należy składać w Starostwie Powiatowym w Wągrowcu, ul. Kościuszki 15 w terminie do dnia 10 grudnia 2005 r.

Starosta
(-) *Józef Sulikowski*

Wydawca: Wojewoda Wielkopolski

Redakcja: Wydział Prawny i Nadzoru Wielkopolskiego Urzędu Wojewódzkiego w Poznaniu - Redakcja Dziennika Urzędowego Województwa Wielkopolskiego
aleja Niepodległości 16/18, tel. 854 16 34, 854 16 21, e-mail – dzu@poznan.uw.gov.pl, www.poznan.uw.gov.pl

Skład, druk i rozpowszechnianie:

Skład – Ośrodek Informatyki WUW, Poznań, tel. 852 90 44

Druk – Ośrodek Małej Poligrafii Zakładu Obsługi Administracji, al. Niepodległości 18, Poznań

Rozpowszechnianie – Administracja i stały punkt sprzedaży – Wielkopolski Urząd Wojewódzki w Poznaniu, ul. Kościuszki 93, pok. PI 18 tel. 854 14 09

Egzemplarze bieżące można nabywać w punkcie sprzedaży Dziennika Urzędowego:

- Wielkopolski Urząd Wojewódzki w Poznaniu, Poznań ul. Kościuszki 93, pok. PI 14 i 18, tel. 854 14 09, 854 19 95 (także egzemplarze z lat ubiegłych),
- Wielkopolski Urząd Wojewódzki w Poznaniu, Delegatura w Kaliszu, Kalisz pl. Św. Józefa 5, pok. 132
- Wielkopolski Urząd Wojewódzki w Poznaniu, Delegatura w Koninie, Konin al. 1 Maja 7, pok. 170, blok „B”
- Wielkopolski Urząd Wojewódzki w Poznaniu, Delegatura w Lesznie, Leszno pl. Kościuszki 4, pok. 101
- Wielkopolski Urząd Wojewódzki w Poznaniu, Delegatura w Pile, Piła al. Niepodległości 33/35, pok. 214

zbiory Dziennika Urzędowego wraz ze skrowidzami są wyłożone do powszechnego wglądu w Wielkopolskim Urzędzie Wojewódzkim, w godz. 9⁰⁰-14⁰⁰

Tłoczono z polecenia Wojewody Wielkopolskiego w Ośrodku Małej Poligrafii Zakładu Obsługi Administracji
al. Niepodległości 18, Poznań