



DZIENNIK URZĘDOWY

WOJEWÓDZTWA WIELKOPOLSKIEGO

Poznań, dnia 7 sierpnia 2003 r.

Nr 134

TREŚĆ

Poz.:

ROZPORZĄDZENIA WOJEWODY WIELKOPOLSKIEGO

2509	– nr 34/2003 z dnia 28 lipca 2003 roku w sprawie uznania za rezerwat przyrody	13523
2510	– nr 35/2003 z dnia 28 lipca 2003 roku w sprawie uznania za rezerwat przyrody	13524
2511	– nr 36/2003 z dnia 28 lipca 2003 roku w sprawie uznania za rezerwat przyrody	13525
2512	– nr 37/2003 z dnia 28 lipca 2003 roku w sprawie uznania za rezerwat przyrody	13526

UCHWAŁY RAD GMIN

2513	– nr 335/XXXVIII/2002 Rady Miejskiej w Murowanej Goślinie z dnia 25 lutego 2002 roku w sprawie powołania Młodzieżowej Rady Miejskiej w Murowanej Goślinie i nadania jej statutu	13528
2514	– nr VI/23/2003 Rady Gminy Lipka z dnia 28 marca 2003 roku w sprawie ustalenia zasad wynajmowania lokali mieszkalnych wchodzących w skład zasobu mieszkaniowego gminy	13533
2515	– nr VII/73/2003 Rady Miejskiej Kostrzyn z dnia 17 kwietnia 2003 roku w sprawie szczegółowych zasad i trybu umarzania wierzytelności jednostek organizacyjnych Gminy Kostrzyn z tytułu należności pieniężnych, do których nie stosuje się przepisów ustawy – Ordynacja podatkowa oraz udzielania ulg w spłacie tych należności, a także określenia organów do tego uprawnionych	13535
2516	– nr VII/51/2003 Rady Miejskiej w Sierakowie z dnia 27 maja 2003 roku w sprawie ulg podatkowych w podatku od nieruchomości dla przedsiębiorców na terenie Gminy Sieraków	13536
2517	– nr VI/39/2003 Rady Gminy Kaczory z dnia 28 maja 2003 roku w sprawie lokalizacji targowisk i ustalenia regulaminu targowiska	13539
2518	– nr VI/54/03 Rady Gminy Zakrzewo z dnia 11 czerwca 2003 roku w sprawie zmiany regulaminu wynagradzania i przyznawania dodatku mieszkaniowego nauczycielom zatrudnionym w szkołach, przedszkolach i placówkach oświatowych prowadzonych przez Gminę Zakrzewo	13540
2519	– nr VI/53/2003 Rady Gminy w Tarnówce z dnia 23 czerwca 2003 roku w sprawie podziału sołectwa Węgierce i utworzenia sołectwa Bartoszkowo oraz zmiany statutu sołectwa Węgierce	13541
2520	– nr XII/64/2003 Rady Miejskiej w Swarzędzu z dnia 25 czerwca 2003 roku w sprawie nadania nazwy ulicy na terenie wsi Garby	13541
2521	– nr XII/65/2003 Rady Miejskiej w Swarzędzu z dnia 25 czerwca 2003 roku w sprawie nadania nazwy ulicy na terenie wsi Paczkowo	13544
2522	– nr XII/66/2003 Rady Miejskiej w Swarzędzu z dnia 25 czerwca 2003 roku w sprawie nadania nazwy ulicy na terenie wsi Gruszczyn	13547
2523	– nr XII/67/2003 Rady Miejskiej w Swarzędzu z dnia 25 czerwca 2003 roku w sprawie nadania nazwy ulicy na terenie wsi Jasin	13550
2524	– nr IX/49/2003 Rady Gminy Białośliwie z dnia 26 czerwca 2003 roku w sprawie zmiany uchwały nr XXXVI/228/2001 Rady Gminy Białośliwie z dnia 28 grudnia 2001 roku w sprawie zasad wynajmowania lokali wchodzących w skład mieszkaniowego zasobu gminy Białośliwie	13553
2525	– nr VI/49/03 Rady Miejskiej w Kleczewie z dnia 26 czerwca 2003 roku w sprawie uchwalenia zmiany miejscowego planu zagospodarowania przestrzennego gminy i miasta Kleczew	13553
2526	– nr VI/58/03 Rady Miejskiej w Kleczewie z dnia 26 czerwca 2003 roku w sprawie zakazu biwakowania	13557
2527	– nr VI/56/2003 Rady Miejskiej w Opalenicy z dnia 26 czerwca 2003 roku w sprawie nadania nazwy ulicy na terenie miasta Opalenicy	13557

- 2528** – nr VIII/49/2003 Rady Miejskiej w Golinie z dnia 30 czerwca 2003 roku w sprawie uchwalenia zmiany miejscowego planu zagospodarowania przestrzennego miasta i gminy Golina..... 13559
- 2529** – nr IX/71/2003 Rady Gminy Kościelec z dnia 30 czerwca 2003 roku w sprawie miejscowego planu zagospodarowania przestrzennego na obszarze części wsi Białków Górny z przeznaczeniem na cele eksploatacji kruszywa naturalnego i zabudowy mieszkaniowej z usługami 13593
- 2530** – nr 81/X/03 Rady Miejskiej w Wieleniu z dnia 17 lipca 2003 roku w sprawie pozbawienia kategorii drogi gminnej drogi Gieczynek – Dębogóra 13599
- 2531** – nr 82/X/03 Rady Miejskiej w Wieleniu z dnia 17 lipca 2003 roku w sprawie zaliczenia do kategorii dróg gminnych dróg z terenu miasta Wieleni 13599

UCHWAŁY RAD POWIATÓW

- 2532** – nr VIII/47/03 Rady Powiatu Konińskiego z dnia 30 czerwca 2003 roku w sprawie ograniczenia używania jednostek pływających na terenie powiatu konińskiego 13600
- 2533** – nr 58/X/2003 Rady Powiatu we Wrześni z dnia 30 czerwca 2003 roku w sprawie ustalenia regulaminu określającego wysokość oraz szczegółowe warunki przyznawania nauczycielom dodatków za wysługę, motywacyjnego, funkcyjnego i za warunki pracy oraz niektórych innych składników wynagrodzenia, a także wysokości, szczegółowych zasad przyznawania i wypłacania dodatku mieszkaniowego 13600

POROZUMIENIE

- 2534** – zawarte w dniu 1 lipca 2003 roku pomiędzy Powiatem Stupeckim a Gminą i Miastem Zagórow w sprawie zarządzania ulicami na terenie miasta Zagórowa 13606

2509

ROZPORZĄDZENIE Nr 34/2003 WOJEWODY WIELKOPOLSKIEGO

z dnia 28 lipca 2003 r.

w sprawie uznania za rezerwat przyrody

Na podstawie art. 23 ust. 3 w związku z art. 23 a ust. 1 ustawy z dnia 16 października 1991 r. o ochronie przyrody (Dz.U. z 2001 r. Nr 99, poz. 1079, Nr 100, poz. 1085, Nr 110, poz. 1189, Nr 145, poz. 1623, z 2002 r. Nr 130, poz. 1112 i z 2003 r. Nr 80, poz. 717), zarządza się, co następuje:

§1. 1. Uznaje się za rezerwat przyrody pod nazwą „Bytyńskie Brzęki” obszar lasu o powierzchni 15,15 ha w Leśnictwie Bytyń Nadleśnictwa Pniewy, położony w gminie Kaźmierz, w powiecie szamotulskim województwa wielkopolskiego.

2. Obszar rezerwatu został oznaczony w planie urządzenia gospodarstwa leśnego Nadleśnictwa Pniewy, według stanu na dzień 01.01.1997 r., jako oddział lasu nr 285 a, b, c, d, f, g, h, i, j Leśnictwa Bytyń, obrębu Pniewy.

3. Celem rezerwatu jest zachowanie ze względów naukowych i dydaktycznych fragmentu lasu mieszanego ze stanowiskiem jarzębu brekinii (*Sorbus torminalis*), jednego z największych stanowisk występowania tego gatunku w Wielkopolsce.

4. Wokół rezerwatu, o którym mowa w pkt 1, tworzy się otulinę o łącznej powierzchni 17,62 ha, w skład której wchodzi obszar oznaczony w ww. planie jako oddziały lasu nr: 280 m, n, 281 c, 284 a, b, 285 k, 286 a, c, j Leśnictwa Bytyń, obrębu Pniewy. Celem otuliny jest zabezpieczenie obszaru rezerwatu przed szkodliwym oddziaływaniem czynników zewnętrznych.

§2. 1. Na obszarze rezerwatu przyrody zabrania się:

- a) polowania, chwytania dziko żyjących zwierząt, płoszenia ich i zabijania, zbierania poroży zwierzyny płowej, niszczenia nor i legowisk zwierzęcych oraz gniazd ptasich i wybierania z nich jaj,
- b) pozyskiwania, niszczenia lub uszkodzenia drzew i innych roślin,
- c) wysypywania, zakopywania i wylewania odpadów lub innych nieczystości, innego zanieczyszczenia wód, gleby oraz powietrza,
- d) dokonywania zmian przedmiotów ochrony i obszaru objętego ochroną,
- e) używania, użytkowania, uszkodzenia oraz zanieczyszczenia przedmiotów oraz obszaru objętego ochroną,
- f) zmiany stosunków wodnych, jeżeli służą one innym celom niż ochrona przyrody,
- g) niszczenia gleby lub zmiany sposobu jej użytkowania,
- h) palenia ognisk, wyrobów tytoniowych, używania źródeł światła o otwartym płomieniu poza miejscami wyznaczonymi,

- i) prowadzenia działalności wytwórczej, handlowej, a także rolniczej, hodowlanej lub chowu zwierząt,
- j) zbioru poza miejscami wyznaczonymi dziko rosnących roślin, grzybów oraz ich części,
- k) ruchu pieszego, rowerowego, narciarskiego, jazdy konnej wierzchem poza szlakami do tego wyznaczonymi,
- l) wprowadzania psów bez smyczy i kagańca,
- m) ruchu pojazdów poza drogami publicznymi i innymi drogami do tego wyznaczonymi,
- n) umieszczania tablic, napisów, ogłoszeń reklamowych i innych znaków nie związanych z ochroną przyrody, z wyjątkiem znaków drogowych i innych związanych z ochroną porządku i bezpieczeństwa publicznego na przedmiotach lub obszarze objętym ochroną,
- o) zakłócania ciszy,
- p) wykonywania prac ziemnych trwale zniekształcających rzeźbę terenu,
- q) biwakowania poza miejscami wyznaczonymi,
- r) prowadzenia badań naukowych bez zgody wojewody,
- s) wprowadzania gatunków roślin lub zwierząt poza ich naturalne miejsca występowania,
- t) wprowadzania organizmów zmodyfikowanych genetycznie.

2. Zakazy, o których mowa w ust. 1, nie dotyczą:

- a) wykonywania zabiegów wynikających z planu ochrony lub rocznych zadań ochronnych, a także w przypadku konieczności likwidacji nagłych zagrożeń, czynności nie ujętych w planie ochrony lub rocznych zadaniach ochronnych za zgodą wojewody,
- b) prowadzenia akcji ratowniczej oraz działań związanych z bezpieczeństwem publicznym, zapobieganiem lub likwidacją skutków klęski żywiołowej,
- c) wykonywania zadań z zakresu obronności kraju w przypadku zagrożenia bezpieczeństwa państwa”.

§3. Nadzór nad rezerwatem przyrody sprawuje w imieniu Wojewody Wielkopolskiego Wojewódzki Konserwator Przyrody.

§4. Wykonanie rozporządzenia powierza się Wojewódzkiemu Konserwatorowi Przyrody.

§5. Traci moc zarządzenie Ministra Leśnictwa i Przemysłu Drzewnego z dnia 2 lipca 1959 r. w sprawie uznania za rezerwat przyrody (M.P. Nr 78, poz. 414).

§6. Rozporządzenie wchodzi w życie po upływie 14 dni od dnia ogłoszenia w Dzienniku Urzędowym Województwa Wielkopolskiego.

Wojewoda Wielkopolski
(-) Andrzej Nowakowski

2510

ROZPORZĄDZENIE Nr 35/2003 WOJEWODY WIELKOPOLSKIEGO

z dnia 28 lipca 2003 r.

w sprawie uznania za rezerwat przyrody

Na podstawie art. 23 ust. 3 w związku z art. 23 a ust. 1 ustawy z dnia 16 października 1991 r. o ochronie przyrody (Dz.U. z 2001 r. Nr 99, poz. 1079, Nr 100, poz. 1085, Nr 110, poz. 1189, Nr 145, poz. 1623, z 2002 r. Nr 130, poz. 1112 i z 2003 r. Nr 80, poz. 717), zarządza się, co następuje:

§1. 1. Uznaje się za rezerwat przyrody pod nazwą. „Wiązy w Nowym Lesie” obszar lasu o powierzchni 6,78 ha w Leśnictwie Rakowo Nadleśnictwa Czarniejewo, położony w gminie Czarniejewo, w powiecie gnieźnieńskim województwa wielkopolskiego.

2. Obszar rezerwatu został oznaczony w planie urządzenia gospodarstwa leśnego Nadleśnictwa Czarniejewo, według stanu na dzień 01.01.1999 r., jako oddziały lasu nr 59b (część), 60 a, c, d, f Leśnictwa Rakowo, obrębu Czarniejewo.

3. Celem ochrony jest zachowanie ze względów naukowych i dydaktycznych dobrze wykształconego lasu liściastego reprezentującego grąd środkowoeuropejski (*Galio sylvatici-Carpinetum*) z bogatą florą runa.

§2. 1. Na obszarze rezerwatu przyrody zabrania się:

- a) polowania, chwytania dziko żyjących zwierząt, płoszenia ich i zabijania, zbierania poroży zwierzyny płowej, mszczenia nor i legowisk zwierzęcych oraz gniazd ptasich i wybierania z nich jaj,
- b) pozyskiwania, niszczenia lub uszkodzenia drzew i innych roślin,
- c) wysypywania, zakopywania i wylewania odpadów lub innych nieczystości, innego zanieczyszczania wód, gleby oraz powietrza,
- d) dokonywania zmian przedmiotów ochrony i obszaru objętego ochroną,
- e) używania, użytkowania, uszkodzenia oraz zanieczyszczania przedmiotów oraz obszaru objętego ochroną,

- f) zmiany stosunków wodnych, jeżeli służą one innym celom niż ochrona przyrody,
- g) niszczenia gleby lub zmiany sposobu jej użytkowania,
- h) palenia ognisk, wyrobów tytoniowych, używania źródeł światła o otwartym płomieniu poza miejscami wyznaczonymi,
- i) prowadzenia działalności wytwórczej, handlowej, a także rolniczej, hodowlanej lub chowu zwierząt,
- j) zbioru poza miejscami wyznaczonymi dziko rosnących roślin, grzybów oraz ich części,
- k) ruchu pieszego, rowerowego, narciarskiego, jazdy konnej wierzchem poza szlakami do tego wyznaczonymi,
- l) wprowadzania psów bez smyczy i kagańca,
- m) ruchu pojazdów poza drogami publicznymi i innymi drogami do tego wyznaczonymi,
- n) umieszczania tablic, napisów, ogłoszeń reklamowych i innych znaków nie związanych z ochroną przyrody, z wyjątkiem znaków drogowych i innych związanych z ochroną porządku i bezpieczeństwa publicznego na przedmiotach lub obszarach objętych ochroną,
- o) zakłócania ciszy,
- p) wykonywania prac ziemnych trwale zniekształcających rzeźbę terenu,
- q) biwakowania poza miejscami wyznaczonymi,
- r) prowadzenia badań naukowych bez zgody wojewody,
- s) wprowadzania gatunków roślin lub zwierząt poza ich naturalne miejsca występowania,
- t) wprowadzania organizmów zmodyfikowanych genetycznie.

2. Zakazy, o których mowa w ust. 1, nie dotyczą:

- a) wykonywania zabiegów wynikających z planu ochrony lub rocznych zadań ochronnych, a także w przypadku konieczności likwidacji nagłych zagrożeń, czynności nie ujętych w planie ochrony lub rocznych zadaniach ochronnych za zgodą wojewody,
- b) prowadzenia akcji ratowniczej oraz działań związanych z bezpieczeństwem publicznym, zapobieganiem lub likwidacją skutków klęski żywiołowej,
- c) wykonywania zadań z zakresu obronności kraju w przypadku zagrożenia bezpieczeństwa państwa”.

§3. Nadzór nad rezerwatem przyrody sprawuje w imieniu Wojewody Wielkopolskiego Wojewódzki Konserwator Przyrody.

§4. Wykonanie rozporządzenia powierza się Wojewódzkiemu Konserwatorowi Przyrody.

§5. Traci moc zarządzenie Ministra Leśnictwa z dnia 5 listopada 1954 r. w sprawie uznania za rezerwat przyrody (M.P. Nr 114, poz. 1638).

§6. Rozporządzenie wchodzi w życie po upływie 14 dni od dnia ogłoszenia w Dzienniku Urzędowym Województwa Wielkopolskiego.

Wojewoda Wielkopolski
(–) *Andrzej Nowakowski*

2511

ROZPORZĄDZENIE WOJEWODY WIELKOPOLSKIEGO Nr 36/2003

z dnia 28 lipca 2003 r.

w sprawie uznania za rezerwat przyrody

Na podstawie art. 23 ust. 3 w związku z art. 23 a ust. 1 ustawy z dnia 16 października 1991 r. o ochronie przyrody (Dz.U. z 2001 r. Nr 99, poz. 1079, Nr 100, poz. 1085, Nr 110, poz. 1189, Nr 145, poz. 1623, z 2002 r. Nr 130, poz. 1112 i z 2003 r. Nr 80, poz. 717), zarządza się, co następuje:

§1. 1. Uznaje się za rezerwat przyrody pod nazwą „Diabli Skok” obszar lasu o powierzchni 20,98 ha w Leśnictwie Trzebieszki Nadleśnictwa Jastrowie, położony w gminie Jastrowie, w powiecie złotowskim województwa wielkopolskiego.

2. Obszar rezerwatu został oznaczony w planie urzędzenia gospodarstwa leśnego Nadleśnictwa Jastrowie, według stanu na dzień 01.01.1997 r., jako oddziały lasu nr 188 a-k, 187 b, c, f, g, h, i Leśnictwa Trzebieszki, obrębu Trzebieszki.

3. Celem rezerwatu jest zachowanie ze względów naukowych i dydaktycznych kompleksu ekosystemów leśnych, szwarowych i źródłiskowych, wykształconych na stokach wzniesień morenowych oraz na przyległym do nich brzegu Jeziora Krąpsko Małe.

4. Wokół rezerwatu, o którym mowa w pkt 1, tworzy się otulinę o łącznej powierzchni 37,28 ha, w skład której wchodzi obszar oznaczony w ww. planie jako oddziały lasu nr: 171/2 c, 171/2 d, 171/2f, 172/2 c, 172/2 d, 189 a, b, c, d, 187 a, d, j, k Leśnictwa Trzebieszki, obrębu Trzebieszki. Celem otuliny jest zabezpieczenie obszaru rezerwatu przed szkodliwym oddziaływaniem czynników zewnętrznych.

§2. 1. Na obszarze rezerwatu przyrody zabrania się:

- a) polowania, chwytania dziko żyjących zwierząt, płoszenia ich i zabijania, zbierania poroży zwierzyny płowej, niszczenia nor i legowisk zwierzęcych oraz gniazd ptasich i wybierania z nich jaj,
- b) pozyskiwania, niszczenia lub uszkodzenia drzew i innych roślin,
- c) wysypywania, zakopywania i wylewania odpadów lub innych nieczystości, innego zanieczyszczania wód, gleby oraz powietrza,
- d) dokonywania zmian przedmiotów ochrony i obszarów objętych ochroną,
- e) używania, użytkowania, uszkodzenia oraz zanieczyszczania przedmiotów oraz obszarów objętych ochroną,
- f) zmiany stosunków wodnych, jeżeli służą one innym celom niż ochrona przyrody,
- g) niszczenia gleby lub zmiany sposobu jej użytkowania,
- h) palenia ognisk, wyrobów tytoniowych, używania źródeł światła o otwartym płomieniu poza miejscami wyznaczonymi,
- i) prowadzenia działalności wytwórczej, handlowej, a także rolniczej, hodowlanej lub chowu zwierząt,
- j) zbioru poza miejscami wyznaczonymi dziko rosnących roślin, grzybów oraz ich części,

- k) ruchu pieszego, rowerowego, narciarskiego, jazdy konnej wierzchem poza szlakami do tego wyznaczonymi,
- l) wprowadzania psów bez smyczy i kagańca,
- m) umieszczania tablic, napisów, ogłoszeń reklamowych i innych znaków nie związanych z ochroną przyrody, z wyjątkiem znaków drogowych i innych związanych z ochroną porządku i bezpieczeństwa publicznego na przedmiotach lub obszarach objętych ochroną,
- n) zakłócania ciszy,
- o) wykonywania prac ziemnych trwale zniekształcających rzeźbę terenu,
- p) prowadzenia badań naukowych bez zgody wojewody,
- q) wprowadzania gatunków roślin lub zwierząt poza ich naturalne miejsca występowania,
- r) wprowadzania organizmów zmodyfikowanych genetycznie.

2. Zakazy, o których mowa w ust. 1, nie dotyczą:

- a) wykonywania zabiegów wynikających z planu ochrony lub rocznych zadań ochronnych, a także w przypadku konieczności likwidacji nagłych zagrożeń, czynności nie ujętych w planie ochrony lub rocznych zadaniach ochronnych za zgodą wojewody,

b) prowadzenia akcji ratowniczej oraz działań związanych z bezpieczeństwem publicznym, zapobieganiem lub likwidacją skutków klęski żywiołowej,

c) wykonywania zadań z zakresu obronności kraju w przypadku zagrożenia bezpieczeństwa państwa.

§3. Nadzór nad rezerwatem przyrody sprawuje w imieniu Wojewody Wielkopolskiego Wojewódzki Konserwator Przyrody.

§4. Wykonanie rozporządzenia powierza się Wojewódzkiemu Konserwatorowi Przyrody.

§5. Traci moc zarządzenie Ministra Leśnictwa i Przemysłu Drzewnego z dnia 21 października 1961 r. w sprawie uznania za rezerwat przyrody (M.P. Nr 84, poz. 353).

§6. Rozporządzenie wchodzi w życie po upływie 14 dni od dnia ogłoszenia w Dzienniku Urzędowym Województwa Wielkopolskiego.

Wojewoda Wielkopolski
(-) Andrzej Nowakowski

2512

ROZPORZĄDZENIE Nr 37/2003 WOJEWODY WIELKOPOLSKIEGO

z dnia 28 lipca 2003 r.

w sprawie uznania za rezerwat przyrody

Na podstawie art. 23 ust. 3 w związku z art. 23 a ust. 1 ustawy z dnia 16 października 1991 r. o ochronie przyrody (Dz.U. z 2001 r. Nr 99, poz. 1079, Nr 100, poz. 1085, Nr 110, poz. 1189, Nr 145, poz. 1623, z 2002 r. Nr 130, poz. 1112 i z 2003 r. Nr 80, poz. 717), zarządza się, co następuje:

§1. 1. Uznaje się za rezerwat przyrody pod nazwą „Brzęki przy Starej Gajówce” obszar lasu o powierzchni 6,71 ha w Leśnictwie Bytyń Nadleśnictwa Pniewy, położony w gminie Kaźmierz, w powiecie szamotulskim województwa wielkopolskiego.

2. Obszar rezerwatu został oznaczony w planie urządzenia gospodarstwa leśnego Nadleśnictwa Pniewy, według stanu na dzień 01.01.1997 r., jako oddział lasu nr 294 h, i, j, k Leśnictwa Bytyń, obrębu Pniewy.

3. Celem rezerwatu jest zachowanie ze względów naukowych i dydaktycznych fragmentu lasu mieszanego ze stanowiskiem jarzębu brekinii (*Sorbus torminalis*), jednego z największych stanowisk występowania tego gatunku w Wielkopolsce.

4. Wokół rezerwatu, o którym mowa w pkt 1, tworzy się otulinę o łącznej powierzchni 10,03 ha, w skład której wchodzi obszar oznaczony w ww. planie jako oddziały lasu nr: 294 b, c, d, f, g, l, 295 a Leśnictwa Bytyń, obrębu Pniewy. Celem otuliny jest zabezpieczenie obszaru rezerwatu przed szkodliwym oddziaływaniem czynników zewnętrznych.

§2. 1. Na obszarze rezerwatu przyrody zabrania się:

- a) polowania, chwytania dziko żyjących zwierząt, płoszenia ich i zabijania, zbierania poroży zwierzyny płowej, niszczenia nor i legowisk zwierzęcych oraz gniazd ptasich i wybierania z nich jaj,

- b) pozyskiwania, niszczenia lub uszkodzenia drzew i innych roślin,
 - c) wysypywania, zakopywania i wylewania odpadów lub innych nieczystości, innego zanieczyszczenia wód, gleby oraz powietrza,
 - d) dokonywania zmian przedmiotów ochrony i obszaru objętego ochroną,
 - e) używania, użytkowania, uszkodzenia oraz zanieczyszczenia przedmiotów oraz obszaru objętego ochroną,
 - f) zmiany stosunków wodnych, jeżeli służą one innym celom niż ochrona przyrody,
 - g) niszczenia gleby lub zmiany sposobu jej użytkowania,
 - h) palenia ognisk, wyrobów tytoniowych, używania źródeł światła o otwartym płomieniu poza miejscami wyznaczonymi,
 - i) prowadzenia działalności wytwórczej, handlowej, a także rolniczej, hodowlanej lub chowu zwierząt,
 - j) zbioru poza miejscami wyznaczonymi dziko rosnących roślin, grzybów oraz ich części,
 - k) ruchu pieszego, rowerowego, narciarskiego, jazdy konnej wierzchem poza szlakami do tego wyznaczonymi,
 - l) wprowadzania psów bez smyczy i kagańca,
 - m) umieszczania tablic, napisów, ogłoszeń reklamowych i innych znaków nie związanych z ochroną przyrody, z wyjątkiem znaków drogowych i innych związanych z ochroną porządku i bezpieczeństwa publicznego na przedmiotach lub obszarze objętym ochroną,
 - n) zakłócania ciszy,
 - o) wykonywania prac ziemnych trwale zniekształcających rzeźbę terenu, p) biwakowania poza miejscami wyznaczonymi,
 - q) prowadzenia badań naukowych bez zgody wojewody,
 - r) wprowadzania gatunków roślin lub zwierząt poza ich naturalne miejsca występowania,
 - s) wprowadzania organizmów zmodyfikowanych genetycznie.
2. Zakazy, o których mowa w ust. 1, nie dotyczą:
- a) wykonywania zabiegów wynikających z planu ochrony lub rocznych zadań ochronnych, a także w przypadku konieczności likwidacji nagłych zagrożeń, czynności nie ujętych w planie ochrony lub rocznych zadaniach ochronnych za zgodą wojewody,
 - b) prowadzenia akcji ratowniczej oraz działań związanych z bezpieczeństwem publicznym, zapobieganiem lub likwidacją skutków klęski żywiołowej,
 - c) wykonywania zadań z zakresu obronności kraju w przypadku zagrożenia bezpieczeństwa państwa.
- §3.** Nadzór nad rezerwatem przyrody sprawuje w imieniu Wojewody Wielkopolskiego Wojewódzki Konserwator Przyrody.
- §4.** Wykonanie rozporządzenia powierza się Wojewódzkiemu Konserwatorowi Przyrody.
- §5.** Traci moc zarządzenie Ministra Leśnictwa i Przemysłu Drzewnego z dnia 2 lipca 1959 r. w sprawie uznania za rezerwat przyrody (M.P. Nr 78, poz. 413).
- §6.** Rozporządzenie wchodzi w życie po upływie 14 dni od dnia ogłoszenia w Dzienniku Urzędowym Województwa Wielkopolskiego.

Wojewoda Wielkopolski
(-) Andrzej Nowakowski

2513

UCHWAŁA Nr 335/XXXVIII/2002 RADY MIEJSKIEJ W MUROWANEJ GOŚLINIE

z dnia 25 lutego 2002 r.

w sprawie powołania Młodzieżowej Rady Miejskiej w Murowanej Goślinie i nadania jej statutu

Na podstawie art. 5 b oraz art. 7 ust. 1 pkt 17 ustawy z dnia 8 marca 1990 roku o samorządzie gminnym (tekst jednolity Dz.U. z 2001 roku, Nr 142, poz. 1591) Rada Miejska uchwała co następuje:

§1. Powołuje się Młodzieżową Radę Miejską w Murowanej Goślinie.

§2. Nadaje się Statut Młodzieżowej Radzie Miejskiej w Murowanej Goślinie określający tryb wyboru jej członków i zasady działania, który stanowi załącznik nr 1 do niniejszej uchwały.

§3. Wykonanie uchwały powierza się Zarządowi Miasta i Gminy.

§4. Uchwała wchodzi w życie w terminie 14 dni od daty ogłoszenia w Dzienniku Urzędowym Województwa.

Przewodniczący
Rady miejskiej
(-) mgr inż. Zbyszek Krugielka

STATUT MŁODZIEŻOWEJ RADY MIEJSKIEJ W MUROWANEJ GOŚLINIE

ROZDZIAŁ I

Postanowienia ogólne

§1. 1. Statut określa zasady działania, cele i zadania Młodzieżowej Rady Miejskiej w Murowanej Goślinie, zwanej dalej „Radą”.

2. Rada jest reprezentacją dzieci i młodzieży miasta i gminy Murowana Goślina.

3. Podstawą działalności Młodzieżowej Rady Miejskiej w Murowanej Goślinie jest praca społeczna Radnych wybieranych zgodnie z Ordynacją wyborczą do Rady stanowiącą załącznik nr 2 do Statutu Rady.

4. Rada jest organem apartyjnym, niezwiązanym z żadną partią polityczną lub ugrupowaniem politycznym. Wszelkie próby politycznego oddziaływania jednego z Radnych, który będzie się starać nakłonić pozostałych do jakiejś opcji politycznej, czy ugrupowania, będzie karane usunięciem z Rady, po zbadaniu sprawy przez Prezydium i przegłosowaniu wniosku zgodnie z art. 16, ust. 1.

5. Podstawą prawną działania Rady jest Uchwała nr 335/XXXVIII/2002 Rady Miejskiej w Murowanej Goślinie z dnia 25 lutego 2002 roku w sprawie powołania Młodzieżowej Rady Miejskiej w Murowanej Goślinie, stanowiąca zał. nr 1 do Statutu Rady.

6. Kadencja Rady trwa 2 lata. Długość kadencji liczona jest od daty wyborów.

ROZDZIAŁ II

Cele i środki działania

§2. Celem działania Rady jest:

1. reprezentowanie interesów dzieci i młodzieży wobec instytucji samorządowych, rządowych i pozarządowych,
2. współpraca z Samorządami Uczniowskimi, organizacjami dziecięcymi i młodzieżowymi,
3. działanie na rzecz ochrony praw i godności ucznia i ochrony praw dziecka,
4. promocja kultury, w szczególności tworzonej przez ludzi młodych i do nich adresowanej,
5. promocja zdrowego trybu życia, promocja sportu i turystyki,
6. kształtowanie i utrwalanie postaw demokratycznych oraz wyrabianie umiejętności - podejmowania decyzji w określonych obszarach zagadnień,
7. czynny udział młodzieży w walce o czyste środowisko,
8. organizowanie przez ludzi młodych pomocy charytatywnej,
9. działanie na rzecz integracji i współpracy środowisk młodzieżowych i twórczych,
10. zapewnienie możliwości uczestnictwa młodzieży w procesie podejmowania decyzji bezpośrednio wpływających na sposób i jakość jej życia.

§3 Rada realizuje swoje cele poprzez:

1. inicjowanie działań dotyczących życia młodych ludzi w mieście, a w szczególności w zakresie nauki, kultury, sportu, turystyki,
2. opiniowanie projektów niektórych uchwał Rady Miejskiej w Murowanej Goślinie regulujących sprawy mające wpływ na warunki rozwoju młodego pokolenia, dotyczące nauki, kultury, sportu, ochrony środowiska, turystyki,

3. udzielanie pomocy i podejmowanie interwencji w przypadku zagrożenia praw ucznia i dziecka oraz swobód obywatelskich,
4. nawiązywanie współpracy z krajowymi oraz zagranicznymi organizacjami,
5. organizowanie imprez kulturalnych i spotkań młodzieżowych propagujących cele Rady,
6. koordynację i inspirację inicjatyw młodych ludzi,
7. prowadzenie działalności informacyjno-doradczej.

§4 Środki zapewniające realizację celów statutowych pochodzą z:

- 1) dotacji z budżetu Miasta i Gminy w Murowanej Goślinie,
- 2) darowizn,
- 3) własnych przedsięwzięć dochodowych Rady.

ROZDZIAŁ III

Organy Rady

§5. 1. Rada wybiera następujące Organy:

- a) prezydium Rady,
- b) zespoły problemowe.

2. Organy Rady działają na podstawie Statutu Rady.

§6 1. Organem wykonawczym Rady jest Prezydium Rady, zwane dalej Prezydium, powoływane drogą uchwały Rady na okres jej kadencji. Prezydium składa się z Przewodniczącego Rady, dwóch Wiceprzewodniczących.

2. Rada wybiera Przewodniczącego większością 2/3 głosów przy obecności przynajmniej 2/3 składu Rady w głosowaniu tajnym. Pozostali członkowie Prezydium wybierani są bezwzględną większością głosów przy obecności przynajmniej 2/3 składu Rady w głosowaniu tajnym. Prezydium wybierane jest w okresie nie dłuższym niż 3 miesiące od daty ogłoszenia wyników wyborów do Rady.

3. Rada może odwołać Członka Prezydium lub cały skład Prezydium większością 2/3 głosów przy obecności przynajmniej 2/3 składu Rady w głosowaniu tajnym jedynie na wniosek 1/4 składu Rady.

4. Wniosek o powołanie Członka Prezydium lub całego Prezydium Rada rozpatruje na Sesji następnej zwołanej nie wcześniej niż po upływie 14 dni od Sesji, na której zgłoszono wniosek, nie później jednak niż przed upływem miesiąca.

5. Jeżeli wniosek o odwołanie Członka Prezydium lub całego Prezydium nie uzyskał wymaganej większości głosów, to kolejny wniosek o odwołanie może być zgłoszony nie wcześniej niż po upływie 3 miesięcy od poprzedniego głosowania w trybie jak w pkt 4 i 5.

6. Odwołany członek Prezydium lub całe Prezydium pełni swoje obowiązki do czasu powołania nowego Członka lub Prezydium.

7. Prezydium ustępującej kadencji pełni swoje obowiązki do czasu powołania Prezydium kolejnej kadencji.

8. Członek Prezydium może zrezygnować z pełnionej funkcji w Prezydium. Na jego miejsce Rada wybiera nową osobę zgodnie z pkt 2.

§7. 1. W realizacji zadań Rady Prezydium podlega wyłącznie Radzie.

§8. Do zadań Prezydium należy w szczególności:

1. przygotowywanie projektów uchwał Rady,
2. określanie sposobu wykonywania uchwał,
3. realizacja uchwał Rady.

§9. Do kompetencji Przewodniczącego Młodzieżowej Rady Miejskiej Murowanej Gośliny należy:

1. kierowanie bieżącymi sprawami Rady, organizowanie pracy Prezydium oraz reprezentowanie Rady na zewnątrz,
2. podejmowanie decyzji w imieniu Rady w sytuacjach nagłych, po konsultacji z odpowiednią osobą z Prezydium,
3. zwoływanie Sesji Rady, przygotowywanie porządku obrad, przewodniczenie obradom,
4. wnioskowanie o odwołanie Członków Prezydium,
5. przy równym rozkładzie głosów w głosowaniu wewnątrz - Prezydium, Przewodniczący ma decydujący głos,
6. składanie Radzie sprawozdań ze swojej działalności międzysesyjnej.

§10. Do kompetencji Wiceprzewodniczących Młodzieżowej Rady Miejskiej Murowanej Gośliny należy:

1. koordynacja działań Zespołów Problemowych Rady,
2. w razie nieobecności Przewodniczącego kierowanie obradami Rady.

§11. 1. Rada może powoływać ze swego grona zespoły problemowe, których zadaniem jest zajmowanie się problemami wynikającymi z uchwały Rady.

2. Skład osobowy oraz zakres działania zespołu określa uchwała Rady.

3. Zespół ulega rozwiązaniu z chwilą osiągnięcia celu, chyba, że uchwała stanowi inaczej.

4. Zespół ze swego grona wybiera przewodniczącego, który jest odpowiedzialny za realizację zadania.

5. Zespół może występować z inicjatywą uchwałodawczą.

ROZDZIAŁ IV

Radni Młodzieżowej Rady Miejskiej w Murowanej Goślinie

§12. 1. Radnym może być każda osoba zamieszkała w gminie Murowana Goślina, reprezentująca w dniu wyborów szkołę podstawową, gimnazjalną i ponadgimnazjalną z terenu gminy, należąca do organizacji młodzieżowych funkcjonujących w gminie, ucząca się w szkołach ponadgimnazjalnych poza miejscem zamieszkania (poza gminą).

2. Przejście Radnego na-wyższy poziom kształcenia (np. ze szkoły podstawowej do gimnazjalnej) w trakcie kadencji nie

powoduje utraty mandatu. Radny jest jednak zobowiązany reprezentować społeczność, z której został wybrany do Rady.

3. Kadencja Radnych trwa 2 lata.

§13. Radny ma prawo:

1. czynne i bierne prawo wyborcze do Organów Rady,
2. zgłaszania postulatów i inicjatyw,
3. składania interpelacji w istotnych sprawach związanych z działalnością Rady,
4. uczestniczenia w pracach dowolnie przez siebie wybranych zespołów problemowych,
5. uzyskania każdej informacji dotyczącej prac Rady,
6. domagania się wniesienia pod obrady Sesji, spraw które uważa za społecznie pilne i uzasadnione, zwłaszcza tych, które wynikają z postulatów i skarg wyborców.

§14. Radny ma obowiązek:

1. przestrzegania Statutu i uchwał Rady,
2. udziału w realizacji celów Rady,
3. uczestniczenia w Sesjach Rady, zebraniach roboczych i pracy Zespołów Problemowych do których został wybrany,
4. informowania swoich wyborców o działalności Rady,
5. przedstawiania wniosków swoich wyborców na Sesjach Rady,
6. przedłożenia usprawiedliwienia Prezydium Rady w razie nieobecności na posiedzeniu Rady w terminie nie dłuższym niż 7 dni,

7. powiadomienia Przewodniczącego Rady o zmianie miejsca nauki i zamieszkania.

§15. 1. Kadencja Radnego może być skrócona jeżeli nie wywiązuje się on ze swoich obowiązków i nie przestrzega Statutu Rady. Radnego odwołuje Rada na wniosek Przewodniczącego Rady lub 7 Radnych większością 2/3 głosów.

2. Radny ma prawo do rezygnacji, z zajmowanego stanowiska oraz do zrzeczenia się mandatu w czasie trwania kadencji.

ROZDZIAŁ V

Postanowienia końcowe

§16. W sprawach nie objętych Statutem Rady decyduje się odrębnymi uchwałami podejmowanymi w zwykłym trybie.

§17. Sprawy, których nie udało się zakończyć w czasie trwania kadencji powinny być kontynuowane przez Radę następczej kadencji.

§18. Z ramienia Urzędu Miasta i Gminy w Murowanej Goślinie Burmistrz Miasta i Gminy powołuje osobę odpowiedzialną za Radę.

§19. Zmiany w Statucie mogą być dokonane przez Radę na wniosek Prezydium, Przewodniczącego lub 1/4 składu Rady w głosowaniu jawnym większością 2/3.

Załącznik nr 2
do Statutu Młodzieżowej Rady Miejskiej
w Murowanej Goślinie

ORDYNACJA WYBORCZA DO MŁODZIEŻOWEJ RADY MIEJSKIEJ W MUROWANEJ GOŚLINIE

§1. Ordynacja Wyborcza określa zasady i tryb wyboru Radnych do Młodzieżowej Rady Miejskiej w Murowanej Goślinie.

§2. Do Rady kandydować może osoba zamieszkała w gminie Murowana Goślina, będąca w dniu wyborów uczniem szkoły podstawowej, gimnazjalnej lub ponadgimnazjalnej z terenu gminy, należąca do organizacji młodzieżowych funkcjonujących w gminie, ucząca się w szkołach ponadgimnazjalnych poza miejscem zamieszkania (poza gminą).

§3. Wybory do Rady są powszechne, równe, bezpośrednie i odbywają się w głosowaniu tajnym.

§4. 1. W celu przeprowadzenia wyborów do Rady kolejnej kadencji, ustępująca Młodzieżowa Rada Miejska wybiera Gminną Komisję Wyborczą składającą się z 5 do 8 osób.

2. Komisja ze swego grona wybiera przewodniczącego i zastępcę.

3. W pracach Komisji nie może uczestniczyć kandydat na radnego.

4. Wybory zarządza Gminna Komisja Wyborcza w terminie 1 miesiąca przed upływem kadencji Rady.

§5. 1. Miasto i Gminę Murowana Goślina dzieli się na okręgi wyborcze, którymi są szkoły, organizacje młodzieżowe, grupa młodzieży uczącej się poza terenem gminy. Wykaz okręgów oraz zasady podziału mandatów znajdują się w załączniku nr 1 do Ordynacji Wyborczej.

2. Gminna Komisja Wyborcza wydaje obwieszczenie o okręgach wyborczych, które są rozplakatowywane w poszczególnych okręgach wyborczych.

§6. 1. Za organizację wyborów w danym okręgu odpowiedzialna jest Okręgowa Komisja Wyborcza, której skład osobowy określa Gminna Komisja Wyborcza na wniosek samorządu uczniowskiego danej szkoły, organizacji młodzieżowej czy przedstawicieli grupy młodzieży uczącej się poza miejscem zamieszkania - gminą Murowana Goślina.

1) uprawnione do złożenia wniosku środowiska młodzieżowe, wymienione w ust 1 przedstawiają proponowany skład osobowy Okręgowych Komisji Wyborczych z zaznaczeniem osoby, która będzie pełniła funkcję Przewodniczącego Komisji.

2) Powyższy wniosek należy złożyć w Gminnej Komisji Wyborczej w terminie 7 dni od daty pisemnego poinformowania środowisk młodzieżowych wymienionych w ust. 1.

2. Okręgowa Komisja Wyborcza składa się z 3-7 osób w zależności od potrzeb okręgu.

3. W pracach Komisji nie może brać udział kandydat na radnego.

4. Okręgowe Komisje Wyborcze w poszczególnych okręgach ustalają godzinę rozpoczęcia i zakończenia wyborów w ramach ustalonego czasu przez Gminną Komisję Wyborczą oraz informują ją o swojej decyzji.

§7. 1. Prawo wybierania do Młodzieżowej Rady Miejskiej w Murowanej Goślinie przysługuje osobom, które w dniu wyborów są uczniami szkoły podstawowej, gimnazjalnej lub ponadgimnazjalnej z terenu gminy, należą - do organizacji młodzieżowych funkcjonujących w gminie, uczą się w szkołach ponadgimnazjalnych poza miejscem zamieszkania (poza gminą).

2. Osoby, którym przysługuje prawo wybierania wpisuje się do spisu wyborców.

3. Spisy wyborców sporządza się wg okręgów wyborczych.

4. Wyborca może być wpisany tylko do jednego spisu.

5. Zapis ust. 4 nie dotyczy wyborców - członków organizacji młodzieżowych.

6. Kandydować można tylko w jednym okręgu wyborczym.

§8. Kandydaci na radnych powinni posiadać poparcie co najmniej 15 osób z własnego okręgu wyborczego.

§9. 1. Listy osób popierających kandydata muszą zawierać imię, nazwisko, adres zamieszkania, nazwę szkoły, nazwę organizacji (w przypadku kandydatów z organizacji młodzieżowych), klasę, rok urodzenia, numer legitymacji szkolnej, własnoręczny podpis. Wzór listy osób popierających kandydaturę stanowi załącznik nr 2 do Ordynacji Wyborczej.

2. Listy te powinny zostać złożone przez kandydata w Gminnej Komisji Wyborczej najpóźniej w 21 dniu przed dniem wyborów.

3. Na podstawie list osób popierających Gminna Komisja Wyborcza w ciągu 3 dni po upływie terminu, o którym mowa w ust. 2 ustala listę osób uprawnionych do kandydowania.

§10. 1. -Jeżeli w terminie przewidzianym dla zgłoszenia list kandydatów liczba zgłoszonych kandydatów jest równa liczbie radnych wybieranych w okręgu bądź mniejsza od niej, Gminna Komisja Wyborcza niezwłocznie wzywa przez poinformowanie wyborców w formie rozplakatowania obwieszczeń w poszczególnych okręgach, lub w inny sposób, do dokonania dodatkowych zgłoszeń. W takim przypadku termin

zgłaszania kandydatów ulega przedłużeniu o 3 dni licząc od dnia poinformowania.

2. Po upływie terminu, o którym mowa w ust. 1 Gminna Komisja Wyborcza w ciągu 3 dni ustala listę osób uprawnionych do kandydowania.

3. Jeżeli w danym okręgu wyborczym pomimo postępowania, o którym mowa w ust. 1, nie zostanie zarejestrowany żaden kandydat, lub liczba zarejestrowanych kandydatów jest równa lub mniejsza od liczby radnych wybieranych w okręgu, wyborów w tym okręgu nie przeprowadza się. O przyczynach nieprzeprowadzenia wyborów Gminna Komisja Wyborcza powiadamia wyborców w sposób jak w ust. 1.

4. W okręgu, w którym nie organizuje się wyborów mandat radnego otrzymują kandydaci zarejestrowani przez Gminną Komisję Wyborczą posiadający poparcie wyborców, o którym mowa w §8.

5. Po upływie terminu, o którym mowa w ust. 2 Gminna Komisja Wyborcza zarządza wydruk obwieszczeń o kandydatach na radnych i kart do głosowania.

§11. Kampania wyborcza rozpoczyna się z dniem zarządzenia wyborów przez Gminną Komisję Wyborczą.

§12. Prowadzenie agitacji w przeddzień i dniu wyborów jest zakazane.

§13. 1. Głosujący otrzymuje od Okręgowej Komisji Wyborczej kartę do głosowania ostemplowaną pieczęcią Gminnej Komisji Wyborczej.

2. Głosujący może otrzymać tylko jedną kartę do głosowania.

3. Głosujący stawia w pustym polu, przy nazwisku kandydata, którego popiera znak „X”.

4. Liczba nazwisk zaznaczonych na karcie (znaków „X”) nie może być większa niż liczba mandatów w danym okręgu.

5. Karty puste należy uznać za ważne, ale bez dokonania wyboru.

§14. 1. Mandat radnego uzyskują osoby, które uzyskały kolejno największą ilość ważnie oddanych głosów w danym okręgu.

2. W przypadku uzyskania przez kandydatów na radnych równej ilości głosów o uzyskaniu mandatu rozstrzyga losowanie przeprowadzone przez przewodniczącego komisji w obecności członków komisji.

§15. 1. Niezwłocznie po zakończeniu głosowania komisja przystępuje do obliczania jego wyników.

2. Z przeprowadzonego głosowania Okręgowa Komisja Wyborcza sporządza protokół, który powinien zawierać:

- liczbę osób uprawnionych do głosowania,
- liczbę wydanych kart do głosowania,
- liczbę oddanych kart do głosowania,
- liczbę kart nieważnych,
- liczbę kart ważnych,

- liczbę głosów nieważnych, z podaniem przyczyny ich nieważności,
- liczbę głosów oddanych na poszczególnych kandydatów.

3. Protokół podpisują wszyscy członkowie Okręgowej Komisji Wyborczej i podają wyniki głosowania do wiadomości wyborcom, w sposób zwyczajowo przyjęty w danym okręgu.

4. Powyższy protokół wraz z kartami do głosowania powinien być przekazany przez Przewodniczącego Okręgowej Komisji Wyborczej Gminnej Komisji Wyborczej w dniu wyborów.

§16 W przypadku, gdy okręg wyborczy nie jest reprezentowany przez określoną w Statucie Rady liczbę radnych Młodzieżowa Rada Miejska może ogłosić wybory uzupełniające na zasadach określonych w ordynacji Wyborczej do Rady.

§17. Wygaśnięcie mandatu radnego Rady następuje wskutek zrzeczenia się mandatu, po zmianie miejsca zamieszkania (przeprowadzka poza teren gminy), po skreśleniu z listy uczniów, po ustaniu członkostwa w organizacji młodzieżowej, którą radny reprezentuje. Radny, który nie przestrzega Statutu Rady i nie wywiązuje się ze swoich obowiązków, może zostać pozbawiony mandatu na podstawie uchwały Młodzieżowej Rady Miejskiej w Murowanej Goślinie. Zasady i tryb podejmowania niniejszej uchwały określa Statut Rady.

§18. Jeśli obsadzenie mandatu byłoby niemożliwe z powodu braku kandydatów z danego okręgu wyborczego mandat ten pozostaje nieobsadzony.

§19. Protesty związane z przebiegiem wyborów, ustalaniem ich wyników można zgłaszać do Gminnej Komisji Wyborczej w ciągu 2 dni od daty zakończenia głosowania. Po tym terminie protesty nie będą rozpatrywane.

§20. 1. Gminna Komisja Wyborcza 7 dni po wyborach na podstawie protokołów Okręgowych Komisji Wyborczych ogłasza w formie obwieszczenia wyniki wyborów do Młodzieżowej Rady Miejskiej.

2. Przewodniczący Gminnej Komisji Wyborczej wydaje radnym zaświadczenie o wyborze.

§21. Sesję nowo wybranej Młodzieżowej Rady Miejskiej zwołuje i prowadzi Przewodniczący Rady ustępującej kadencji. Sesja ta zwoływana jest w ciągu 14 dni od daty ogłoszenia wyników wyborów do Rady. Jeśli zwołanie Sesji przez Przewodniczącego ustępującej kadencji nie będzie możliwe wówczas Sesja zwoływana jest przez Przewodniczącego Gminnej Komisji Wyborczej.

§22. W toku kadencji Rada może na wniosek przynajmniej 5 Radnych, Przewodniczącego, Prezydium lub Zespołów Problemowych dokonać zmian w Ordynacji Wyborczej.

§23. Uchwalanie Ordynacji Wyborczej i wprowadzenie zmian wymaga uzyskania bezwzględnej większości głosów w głosowaniu jawnym przy obecności co najmniej 2/3 składu Rady.

Załącznik nr 1
do Ordynacji Wyborczej
do Młodzieżowej Rady Miejskiej
w Murowanej Goślinie

WYKAZ OKRĘGÓW WYBORCZYCH I ZASADY PODZIAŁU MANDATÓW

1. Okręgi wyborcze

Nr 1	Szkoła Podstawowa nr 1 w Murowanej Goślinie
Nr 2	Szkoła Podstawowa nr 2 w Murowanej Goślinie
Nr 3	Gimnazjum nr 1 w Murowanej Goślinie
Nr 4	Gimnazjum nr 2 w Murowanej Goślinie
Nr 5	Szkoła Podstawowa w Białężynie
Nr 6	Szkoła Podstawowa w Długiej Goślinie
Nr 7	Szkoła Podstawowa w Łopuchowie
Nr 8	Zespół Szkół Ogólnokształcących i Zawodowych w Bolechowie
Nr 9	Związek Harcerstwa Polskiego
Nr 10	Związek Harcerstwa Rzeczypospolitej
Nr 11	Młodzież „niezrzeszona”

2. Zasady podziału mandatów

Liczebność okręgów wyborczych	Ilość mandatów
Do 200 osób	1
Od 201 do 500 osób	2
Powyżej 500	3

Załącznik nr 2
do Ordynacji Wyborczej
do Młodzieżowej Rady Miejskiej
w Murowanej Goślinie

Lista osób popierających kandydaturę w wyborach do Młodzieżowej Rady Miejskiej w Murowanej Goślinie w okręgu nr

Lp.	Imię i nazwisko	Adres zamieszkania	Nazwa szkoły	Nazwa organizacji (w przypadku organizacji młodzieżowych)	Klasa	Rok urodzenia	Numer legitymacji szkolnej	Nr legitymacji (w przypadku organizacji młodzieżowych)	Podpis
1.									
2.									
3.									
4.									
5.									
6.									
7.									
8.									
9.									
10.									
11.									
12.									
13.									
14.									
15.									

2514

UCHWAŁA Nr VI/23/2003 RADY GMINY LIPKA

z dnia 28 marca 2003 r.

w sprawie ustalenia zasad wynajmowania lokali mieszkalnych wchodzących w skład zasobu mieszkaniowego gminy

Na podstawie art. 20 ust. 1 pkt 3 i 21 ust. 1 pkt 2 ustawy z dnia 21 czerwca 2001 roku ustawy o ochronie praw lokatorów, mieszkaniowym zasobie gminy i zmianie kodeksu cywilnego (Dz.U. Nr 71, poz. 733, zm. z 2002 roku Nr 113, poz. 984) Rada Gminy Lipka uchwala co następuje:

§1. 1. Lokale mieszkalne będące w zasobie mieszkaniowym gminy mogą być wynajmowane na podstawie wniosku Komisji Mieszkaniowej.

2. Komisję Mieszkaniową powołuje Wójt Gminy, w skład której wchodzi:

- 1) Członek Rady Gminy,
- 2) Pracownik Urzędu Gminy,
- 3) Pracownik Gminnego Ośrodka Pomocy Społecznej,
- 4) Sołtys miejscowości, w której znajduje się lokal mieszkalny,

§2. 1. Komisja Mieszkaniowa rozpatrując wnioski o najem mieszkania analizuje warunki mieszkaniowe kandydatów na najemców, dochody w rodzinie, warunki rodzinne.

2. Pierwszeństwo najmu lokali mieszkalnych mają:

- 1) osoby, które utraciły mieszkanie w skutek klęski żywiołowej lub katastrofy,
- 2) osoby, które są w trudnych warunkach mieszkaniowych i materialnych tj. na jednego członka gospodarstwa domowego przypada mniej niż 5 m² powierzchni mieszkalnej lub zamieszkują w lokalu, który nie spełnia wymogów pomieszczeń przeznaczonych na stały pobyt ludzi i średni dochód na członka rodziny wynosi mniej niż minimalny dochód uprawniający do świadczeń z pomocy społecznej,
- 3) osoby, które nabyły prawo do lokalu na podstawie orzeczenia sądowego.

§3. 1. Wnioski o najem mieszkania są rejestrowane w Urzędzie Gminy.

2. Komisja Mieszkaniowa kwalifikuje wnioski do zarejestrowania w rejestrze gminnym oczekujących na mieszkania lub odrzuca wniosek jako nie kwalifikujący się do najmu gminnego lokalu mieszkalnego.

§4. 1. Urząd Gminy informuje zainteresowanych o decyzji Komisji Mieszkaniowej i wywiesza na tablicy ogłoszeń listę osób zakwalifikowanych do zawarcia umów najmu lokalu mieszkalnego oraz listę osób, którym odmówiono prawa do najmu gminnego lokalu mieszkalnego.

2. Komisja Mieszkaniowa ustalając prawo do najmu lokalu socjalnego kieruje się zasadami określonymi w §2 i określa czas na jaki należy zawrzeć umowę najmu.

§5. 1. Od decyzji Komisji Mieszkaniowej służy odwołanie do Wójta Gminy w ciągu 7 dni od daty rozpatrywania wniosku.

2. Wójt Gminy może odwołanie odrzucić, przekazać sprawę do ponownego rozpatrzenia, a w szczególnie uzasadnionych przypadkach podjąć inną decyzję o oddanie w najem lokalu mieszkalnego.

§6. Lokale o powierzchni większej niż 80 m² mogą być oddawane w najem w drodze przetargu ofertowego.

§7. 1. Pomieszczenia do adaptacji na lokale mieszkalne mogą być oddawane w najem na podstawie wniosku Komisji Mieszkaniowej lub w drodze przetargu ofert.

2. Komisja Mieszkaniowa rozpatrując oferty przetargowe wybiera ofertę, która jest najkorzystniejsza finansowo dla Gminy i odpowiednio uwzględnia postanowienia zawarte w §2.

§8. 1. Wydziela się lokale mieszkalne Nr 4/5, Nr 4/5a, 4/6 w budynku przy ul. Szkolnej 4 w Lipce, jako mieszkania do wynajmowania na czas trwania stosunku pracy.

2. Wójt Gminy podpisuje umowę najmu w lokalach wynajmowanych na czas trwania stosunku pracy na wniosek pracodawcy.

3. Rada Gminy może wyznaczyć inne lokale mieszkalne jako związane ze stosunkiem pracy.

§9. 1. Na wniosek najemców Wójt może wyrazić zgodę na dokonanie zamiany lokali w szczególności gdy powierzchnia i stan techniczny będą odpowiednio dostosowane do wielkości rodzin.

2. Komisja Mieszkaniowa może wnioskować o nie dokonywanie zamiany lokali, jeżeli jedna ze stron może osiągnąć nieuzasadnione korzyści z tej zamiany.

3. Komisja Mieszkaniowa może wnioskować o wyrażenie zgody na zamianę lokali, jeżeli najemcy w zasobie gminnym mają lokale niedostosowane do wielkości rodzin i lokale te znajdują się w tej samej, lub pobliskich miejscowościach.

4. Na wniosek Komisji Mieszkaniowej Wójt może zawrzeć umowę najmu na czas określony.

§10. 1. Po opuszczeniu lokalu przez najemcę lub jego zgonie, dzieci mają prawo do zawarcia umowy najmu jeśli były zameldowane i stale przebywały w lokalu.

2. Jeżeli w lokalu pozostają inne osoby niż wymienione w pkt 1 Komisja Mieszkaniowa rozpatruje wniosek o najem zgodnie z procedurą o ustaleniu kandydata na najemcę i może wnioskować do Wójta Gminy o przeprowadzenie postępowania zmierzającego do eksmisji osoby przebywającej w lokalu, do którego nie ma ona tytułu prawnego.

§11. Wykonanie uchwały powierza się Wójtowi Gminy.

§12. Uchwała wchodzi w życie po upływie czternastu dni od dnia ogłoszenia w Dzienniku Urzędowym Województwa Wielkopolskiego.

Przewodniczący
Rady Gminy Lipka
(-) mgr Norbert Klimek

2515

UCHWAŁA Nr VII/73/2003 RADY MIEJSKIEJ GMINY KOSTRZYN

z dnia 17 kwietnia 2003 r.

w sprawie szczegółowych zasad i trybu umarzania wierzytelności jednostek organizacyjnych Gminy Kostrzyn z tytułu należności pieniężnych, do których nie stosuje się przepisów ustawy - Ordynacja podatkowa oraz udzielania ulg w spłacie tych należności, a także określenia organów do tego uprawnionych

Na podstawie art. 34a ustawy z dnia 26 listopada 1998 r. o finansach publicznych (Dz.U. z 2003 r. Nr 15, poz. 148) w związku z art. 18 ust. 2 pkt 15 ustawy z dnia 8 marca 1990 r. o samorządzie gminnym (Dz.U. z 2001 r. Nr 142, poz. 1591 ze zmianami) Rada Miejska Gminy Kostrzyn uchwala, co następuje:

§1. Uchwała określa szczegółowe zasady umarzania, odraczania terminu zapłaty oraz rozkładania na raty wierzytelności jednostek organizacyjnych Gminy Kostrzyn z tytułu należności pieniężnych, do których nie stosuje się przepisów ustawy z dnia 29 sierpnia 1997 r. Ordynacja podatkowa, zwanych dalej „wierzytelnościami” wobec osób fizycznych, osób prawnych, a także jednostek organizacyjnych nie posiadających osobowości prawnej, zwanych dalej „dłużnikami”.

§2. 1. Wierzytelność może zostać umorzona w całości lub w części, jeżeli:

- 1) wierzytelności tej nie ściągnięto w toku zakończonego postępowania likwidacyjnego lub upadłościowego,
- 2) miejsce pobytu dłużnika jest nieznanne i nie został ujawniony jego majątek, mimo podjęcia przez wierzyciela działań zmierzających do ustalenia tego miejsca i majątku,
- 3) dłużnik zmarł nie pozostawiając spadkobierców lub pozostawił majątek o wartości niższej niż wierzytelność,
- 4) ściągnięcie wierzytelności zagraża ważnym interesom dłużnika, a w szczególności jego egzystencji,
- 5) zachodzi uzasadnione przypuszczenie, że w postępowaniu egzekucyjnym nie uzyska się kwoty równej lub wyższej od kosztów dochodzenia i egzekucji tej wierzytelności lub postępowanie egzekucyjne stało się nieskuteczne,
- 6) kwota wierzytelności nie przekracza pięciokrotnej wartości kosztów upomnienia w postępowaniu egzekucyjnym.

2. Umorzenie w przypadkach określonych w ust. 1 pkt 4 może nastąpić na wniosek dłużnika, a w przypadkach określonych w ust. 1 pkt 1, 2, 3 i 5 także z urzędu.

§3. Do umarzania wierzytelności uprawnieni są:

1. Kierownik gminnej jednostki organizacyjnej, jeżeli wartość wierzytelności nie przekracza 60% najniższego wynagrodzenia za pracę pracowników, ogłoszonego przez Ministra Pracy i Polityki Socjalnej obowiązującego w ostatnim dniu miesiąca poprzedzającego miesiąc złożenia wniosku lub wszczęcia postępowania z urzędu.

2. Burmistrz Gminy Kostrzyn w przypadkach, gdy wartość wierzytelności jest wyższa niż określona w ust. 1.

3. Przez wartość wierzytelności rozumie się należność główną.

§4. Organ właściwy do umarzania wierzytelności jest również uprawniony do umorzenia odsetek oraz innych należności ubocznych.

§5. W przypadkach uzasadnionych względami społecznymi lub gospodarczymi, kierownik jednostki organizacyjnej Gminy na uzasadniony wniosek dłużnika, może odroczyć lub rozłożyć na raty termin zapłaty całości lub części wierzytelności biorąc pod uwagę możliwości płatnicze dłużnika oraz uzasadniony interes jednostki organizacyjnej oraz Gminy Kostrzyn.

§6. Umorzenie wierzytelności oraz udzielenie ulg, o których mowa w §5, następuje:

- 1) w odniesieniu do wierzytelności o charakterze administracyjno-prawnym
 - w drodze decyzji.
- 2) w odniesieniu do wierzytelności ze stosunków cywilnoprawnych
 - w drodze ugody.

§7. 1. Kierownicy gminnych jednostek przedkładają Burmistrzowi Gminy Kostrzyn sprawozdanie dotyczące zakresu umorzonych wierzytelności oraz udzielonych ulg w spłacie.

2. Sprawozdanie składa się według stanu na dzień 30 czerwca i 31 grudnia każdego roku kalendarzowego w terminie jednego miesiąca od zakończenia okresów sprawozdawczych.

3. Sprawozdanie winno zawierać w szczególności określenie dłużnika i termin płatności wierzytelności oraz:

- 1) przy umarzaniu - kwotę podlegającą umorzeniu oraz tytuł prawny powstałej wierzytelności,
- 2) przy odroczeniu - kwotę podlegającą odroczeniu oraz termin zapłaty odroczonej wierzytelności,
- 3) przy rozłożeniu na raty - kwotę podlegającą rozłożeniu na raty, liczbę rat, a także terminy płatności i wielkości rat.
4. Dane w sprawozdaniu wykazuje się narastająco od początku roku.

§8. Wykonanie uchwały powierza się Burmistrzowi Gminy Kostrzyn.

§9. Uchwała wchodzi w życie po upływie 14 dni od dnia ogłoszenia w Dzienniku Urzędowym Województwa Wielkopolskiego.

Przewodniczący
Rady Miejskiej Gminy Kostrzyn
(-) *Mirosław Rusin*

2516

UCHWAŁA Nr VII/51/2003 RADY MIEJSKIEJ W SIERAKOWIE

z dnia 27 maja 2003 r.

w sprawie ulg podatkowych w podatku od nieruchomości dla przedsiębiorców na terenie Gminy Sieraków

Na podstawie: art. 18 ust. 2 pkt 8 marca 1990 r. o samorządzie gminnym (t. j. Dz.U. Nr 2001 r. Dz.U. Nr 142, poz. 1591; zm. z 2002 r. Dz.U. Nr 23, poz. 220; Dz.U. Nr 63, poz. 558; Dz.U. Nr 113, poz. 984; Dz.U. Nr 153, poz. 1271; Dz.U. Nr 214, poz. 1806), art. 7 ust. 2 ustawy z dnia 12 stycznia 1991 r. o podatkach i opłatach lokalnych (Dz.U. Nr 9, poz. 31; Dz.U. Nr 200, poz. 1683) oraz art. 3 ust. 1, art. 11 ustawy z dnia 27 lipca 2002 r. o warunkach dopuszczalności i nadzorowaniu

pomocy publicznej dla przedsiębiorców (Dz.U. Nr 141, poz. 1177) Rada Miejska w Sierakowie uchwała, co następuje:

§1. 1. Przedsiębiorcom w rozumieniu art. 2 ust. 2 i 3 ustawy z dnia 19 listopada 1999 roku - Prawo działalności gospodarczej (Dz.U. Nr 101, poz. 1178 ze zm.), udziela się następujących ulg w podatku od nieruchomości:

- którzy utworzą na terenie Gminy Sieraków nowe miejsca pracy, obniża się ten podatek wg wzoru:

$$\frac{\text{wielkość należnego podatku}}{\text{liczba dotychczas zatrudnionych pracowników w przeliczeniu na etaty}} \times \frac{\text{ilość miesięcy w danym roku podatkowym}}{12 \text{ miesięcy}} \times \text{ilość nowo utworzonych etatów} \times 0,5$$

- którzy utworzą na terenie Gminy Sieraków nowy zakład pracy, ustala się podatek wg wzoru:

$$\frac{\text{wielkość podatku przed zastosowaniem ulg}}{12 \text{ miesięcy}} \times \text{ilość miesięcy w roku} \times 0,5$$

na okres do 3 lat i którzy spełnią warunki określone w §2 uchwały.

2. Ulga w podatku od nieruchomości, o której mowa w §1 ust. 1 uchwały, stanowi pomoc publiczną w rozumieniu art. 2 ust.1 z dnia 27 lipca 2002 roku o warunkach dopuszczalności i nadzorowaniu pomocy publicznej dla przedsiębiorców (Dz.U. Nr 141 poz. 1177)

3. Ulga, o której mowa w ust. 1 przyznaje się przedsiębiorcy od pierwszego dnia miesiąca następującego po miesiącu, w którym nastąpiły okoliczności uzasadniające jej przyznanie. Przysługuje ona przez okres jednego roku w wysokości wynikającej z zastosowania aktualizowanych w tym czasie stawek podatkowych z możliwością przedłużenia po wykaza-

niu przez przedsiębiorcę trwania okoliczności uzasadniających przedłużenie preferencji podatkowych.

4. Uldze podlegają grunty, budynki, budowle lub ich części związane z prowadzoną działalnością gospodarczą i przeznaczone w planie zagospodarowania przestrzennego pod działalność gospodarczą.

5. Wysokość udzielonej ulgi nie może przekraczać na pracownika 2.000,00 zł rocznie oraz na firmę 50% należnego podatku rocznie.

§2. 1. Warunek utworzenia nowych stanowisk pracy uważa się za spełniony, jeśli nastąpił u przedsiębiorcy wzrost

liczby zatrudnionych w stosunku do średniego poziomu zatrudnienia z okresu 6 miesięcy poprzedzających fakt nabycia uprawnień do ulgi.

2. Przy ustalaniu poziomu zatrudnienia uwzględnia się tylko pracowników zatrudnionych w formie umowy o pracę - w przeliczeniu na etaty - przez okres nie krótszy niż 12 miesięcy.

3. Ulga od podatku przysługuje, jeżeli zwiększony poziom zatrudnienia zostanie utrzymany przez okres 12 miesięcy.

§3. Ulga wynikająca z §1 uchwały przysługuje pod warunkiem:

- a) braku zaległości podatkowych w stosunku do gminy,
- b) zatrudniania pracowników na podstawie umowy o pracę,
- c) udokumentowania stanu zatrudnienia kopią deklaracji ZUS, uwzględniającą liczbę etatów za okres 6 miesięcy poprzedzających dzień złożenia wniosku,
- d) zatrudniania osób stale zamieszkujących na terenie Gminy Sieraków.

§4. Przedsiębiorcy, o których mowa w §1 ust. 1 niniejszej uchwały, są zobowiązani do składania oświadczeń o otrzymanej pomocy publicznej w innych formach przewidzianych w ustawie, o której mowa w §1 pkt 2 uchwały w terminie do 30 stycznia każdego roku.

§5. 1. Zwolnienia z podatku udziela się na udokumentowany wniosek przedsiębiorcy, złożony w Urzędzie Gminy w Sierakowie nie częściej niż raz na kwartał. Wzór wniosku stanowi załącznik do uchwały.

2. Udokumentowany wniosek o udzielenie pomocy publicznej może być złożony w trakcie roku podatkowego po powstaniu okoliczności uprawniających do skorzystania z preferencji podatkowych.

3. W czasie trwania preferencji podatkowych przedsiębiorca zobowiązany jest do złożenia oświadczenia potwierdzającego uprawnienie do zastosowania preferencji podatkowych. Pierwsze oświadczenie przedsiębiorca składa po 6 miesiącach od uzyskania ulgi a następne po zakończeniu

okresu obowiązywania ulgi. Do oświadczenia przedsiębiorca zobowiązany jest dołączyć dokumenty zawierające szczegółowe dane o liczbie zatrudnionych osób, aktualny wykaz osób zatrudnionych z terenu Gminy Sieraków zgodnie z danymi zawartymi we wzorze wniosku oraz deklaracje ZUS.

4. W okresie korzystania z pomocy publicznej może nastąpić weryfikacja złożonych przez przedsiębiorcę oświadczeń w wyniku przeprowadzonych kontroli przez upoważnionych pracowników Urzędu Gminy w Sierakowie.

§6. 1. Przedsiębiorca zobowiązany jest zawiadomić pisemnie Burmistrza Gminy o utracie uprawnienia do korzystania z preferencji podatkowych najpóźniej w terminie 14 dni od dnia powstania okoliczności powodujących ich utratę.

2. Przedsiębiorca, który w terminie określonym w ust. 1, zawiadomi Burmistrza Gminy o utracie warunków do preferencji, traci prawo do pomocy publicznej poczynając od dnia pierwszego po miesiącu, w którym utracił te warunki.

3. Przedsiębiorca, który nie dopełnił terminowego zawiadomienia o okolicznościach, o których mowa w ust. 1 lub który wprowadził organ podatkowy w błąd co do spełnienia warunków, od których uzależniona jest pomoc publiczna, traci prawo do tego zwolnienia za cały okres.

4. Zwrot pomocy następuje wraz z odsetkami w wysokości ustalonej, jak dla zaległości podatkowej, w terminie 14 dni od dnia utraty uprawnień do korzystania z pomocy publicznej.

§7. Uchwały nie stosuje się do udzielania pomocy, jeżeli wartość pomocy, łącznie z wartością pomocy udzielonej przedsiębiorcy w okresie kolejnych trzech lat poprzedzających dzień jej udzielenia przekracza równowartość 100 tys. euro.

§8. Wykonanie uchwały powierza się Burmistrzowi Gminy Sieraków.

§9. Uchwała wchodzi w życie po upływie 14 dni od dnia ogłoszenia w Dzienniku Urzędowym Województwa Wielkopolskiego.

Przewodniczący
Rady Miejskiej
(-) Grzegorz Adamczak

Załącznik

do Uchwały Nr VIII/51/2003

z dnia 27 maja 2003r.

Wniosek w sprawie przyznania ulgi z tytułu utworzenia nowych miejsc pracy, z tytułu utworzenia nowego zakładu pracy*

Proszę o przyznanie ulgi w podatku od nieruchomości z tytułu utworzenia nowych miejsc pracy; z tytułu utworzenia nowego zakładu pracy*. Jednocześnie oświadczam, że zapoznałem się z Uchwałą Nr Rady Miejskiej w Sierakowie z dnia w sprawie: ulg podatkowych w podatku od nieruchomości dla przedsiębiorców na terenie Gminy Sieraków. W przypadku zaistnienia zmian powodujących utratę ulgi, zobowiązuję się do powiadomienia Burmistrza Gminy o tych faktach w terminie 14 dni od ich zaistnienia.

1. Nazwa przedsiębiorcy

.....

NIP REGON

2. Siedziba przedsiębiorcy

.....

3. Adres wykonywania działalności

.....

4. Data rejestracji przedsiębiorcy

5. Data rozpoczęcia działalności

6. Data wystąpienia okoliczności uzasadniającej przyznanie ulgi

Data Podpis przedsiębiorcy

Załączniki:

1. Wpis do odpowiedniego rejestru.
2. Kopie deklaracji ZUS uwzględniające liczbę etatów za okres 6 miesięcy poprzedzających dzień złożenia wniosku.
3. Umowy o pracę.
4. Oświadczenie o wielkości otrzymanej pomocy publicznej udzielonej przedsiębiorcy w okresie 3 lat poprzedzających dzień jej udzielenia.

*- niepotrzebne skreślić

2517

UCHWAŁA Nr VI/39/2003 RADY GMINY KACZORY

z dnia 28 maja 2003 r.

w sprawie lokalizacji targowisk i ustalenia regulaminu targowiska

Na podstawie art. 15 ust. 2 ustawy z dnia 12 stycznia 1991 r. o podatkach i opłatach lokalnych (Dz.U. z 2002 r. Nr 9, poz. 84 i Nr 200, poz. 1683), art. 7 pkt 11 i art. 40 ust. 1 ustawy z dnia 8 marca 1990 r. o samorządzie gminnym (Dz.U. z 2001 r. Nr 142, poz. 1591, z 2002 r. Nr 23, poz. 220, Nr 62, poz. 558, Nr 113, poz. 984 i Nr 214, poz. 1806) uchwała się, co następuje:

§1. Ustala się lokalizację targowiska na terenie gminy Kaczory w następujących miejscowościach:

- 1) Kaczory - na boisku sportowym przy ul. Piłskiej 7 na płycie asfaltowej,
- 2) Śmitowo, Morzewo, Zelgniewo, Dziembowo, Dziembówko, Rządkowo i Równopole - na placu przy Wiejskim Domu Kultury,
- 3) Jeziorki — na boisku sportowym,

4) Brodna, Krzewina, Prawomyśl - na placu przy świetlicach wiejskich,

§2. Ustala się regulamin targowiska, stanowiący załącznik do niniejszej uchwały.

§3. Wykonanie uchwały powierza się Wójtowi Gminy.

§4. Traci moc uchwała Nr XXI(21)97 Rady Gminy Kaczory z dnia 30 grudnia 1997 r. w sprawie lokalizacji targowiska oraz jego regulaminu.

§5. Uchwała wchodzi w życie po upływie 14 dni od dnia ogłoszenia w Dzienniku Urzędowym Województwa Wielkopolskiego.

Przewodniczący
Rady Gminy
(-) mgr inż. Stefan Kowal

Załącznik
do Uchwały Nr VI/39/2003
Rady Gminy Kaczory
z dnia 28 maja 2003 r.

REGULAMIN TARGOWISKA W GMINIE KACZORY

§1. 1. Targowisko czynne jest w dni powszednie w godzinach od 8⁰⁰ do 16⁰⁰.

2. Targowiskiem zarządza wyznaczony pracownik Urzędu Gminy oraz sołtysi, którzy upoważnieni są do pobierania opłat z tytułu wykonywania handlu.

3. Działalność handlową pro wadzić można wyłącznie w obrębie wyznaczonego do tego celu placu.

§2. Uprawnionymi do wykonywania handlu są podmioty prowadzące działalność gospodarczą.

§3. 1. Na targowisku zabrania się sprzedawania następujących towarów:

- napojów alkoholowych,
- nafty, benzyny, spirytusu skażonego, trucizn, środków farmaceutycznych, leków,
- wyrobów tytoniowych bez stosownych uprawnień,
- papierów wartościowych,
- broni, amunicji, materiałów oraz artykułów pirotechnicznych i wybuchowych,
- innych artykułów, których sprzedaż jest zabroniona na podstawie odrębnych,

- przepisów, w tym również pojazdów samochodowych.

2. Zabrania się prowadzenia na targowisku sprzedaży towarów w drodze publicznych losowań lub przetargów z wyjątkiem losów loterii państwowych.

3. Zabrania się urządzania i prowadzenia na targowisku gier hazardowych i oszukańczych.

§4. 1. Zarządzający targowiskiem pobiera od prowadzących handel opłaty targowe w wysokości ustalonej przez Radę Gminy.

2. Dopuszcza się wprowadzenie dodatkowych opłat porządkowych.

3. Dowód opłaty targowej zachować należy do kontroli i nie można odstępować go osobom trzecim.

§5. Zobowiązuje się handlujących do przestrzegania porządku i czystości na targowisku.

§6. Kontroli przestrzegania postanowień niniejszego regulaminu dokonują osoby wyznaczone przez Wójta Gminy Kaczory.

§7. 1. Skargi i wnioski w sprawie funkcjonowania targowiska przyjmuje Wójt Gminy Kaczory.

2. Uwagi i zażalenia na powyższy temat przyjmuje upoważniony do zarządzania targowiskiem pracownik Urzędu Gminy i Sołtys.

Przewodniczący
Rady Gminy
(-) mgr inż. Stefan Kowal

2518

UCHWAŁA Nr VI/54/03 RADY GMINY ZAKRZEWO

z dnia 11 czerwca 2003 r.

w sprawie zmiany regulaminu wynagradzania i przyznawania dodatku mieszkaniowego nauczycielom zatrudnionym w szkołach, przedszkolach i placówkach oświatowych prowadzonych przez Gminę Zakrzewo

Na podstawie art. 30 ust. 6 i art. 54 ust. 7 ustawy z dnia 26 stycznia 1982 r. - Karta Nauczyciela (Dz.U. z 1997 r. Nr 56, poz. 357, z 1998 r. Nr 106, poz. 668 i Nr 162, poz. 1118, z 2000 r. Nr 12, poz. 136, Nr 19, poz. 239, Nr 22, poz. 291 i Nr 122, poz. 1323, z 2001 r. Nr 111, poz. 1194, Nr 128, poz. 1404, Nr 144, poz. 1615, z 2002 r. Nr 4, poz. 32, Nr 113, poz. 984 i Nr 240, poz. 2052) Rada Gminy Zakrzewo uchwała, co następuje:

§1. W „Regulaminie wynagradzania i przyznawania dodatku mieszkaniowego nauczycielom zatrudnionym w szkołach, przedszkolach i placówkach oświatowych prowadzonych przez Gminę Zakrzewo” stanowiącym załącznik do uchwały nr XX/113/2000 Rady Gminy Zakrzewo z dnia 5 października 2000 r., zwanym dalej „Regulaminem wynagradzania”, wprowadza się następujące zmiany:

1) w §2 pkt 4 otrzymuje brzmienie:

„§2. 4) Radzie Gminy, wójcie - rozumie się przez to Radę lub Wójta Gminy Zakrzewo”,

2) w §5 po ust. 5 dodaje się ust. 5a w brzmieniu:

„5a. Przez określenie „planowane wynagrodzenia zasadnicze” rozumie się kwotę wynagrodzeń zasadniczych wypłacanych nauczycielom w pierwszym dniu roboczym danego roku kalendarzowego.”,

3) w §5 ust. 8 otrzymuje brzmienie:

„8. Dodatek motywacyjny przyznaje się na czas określony nie krótszy niż 6 miesięcy i nie dłuższy niż jeden rok szkolny, nauczycielom zatrudnionym w szkole, po przeprowadzeniu co najmniej jednego roku w tej szkole.”,

4) w §6 skreśla się ust. 5,

5) w §14 ust. 4 otrzymuje brzmienie:

„4. Do członków rodziny nauczyciela uprawnionego do dodatku zalicza się wspólnie z nim zamieszkujących:

1) małżonka, który nie posiada własnego źródła dochodów lub który jest nauczycielem,

2) rodziców nauczyciela pozostających na wyłącznym utrzymaniu nauczyciela,

3) pozostające na utrzymaniu nauczyciela lub nauczyciela i jego małżonka dzieci do ukończenia 18 roku życia lub do czasu ukończenia przez nie szkoły ponadpodstawowej albo ponadgimnazjalnej, nie dłużej jednak niż do ukończenia 21 roku życia,

4) pozostające na utrzymaniu nauczyciela lub nauczyciela i jego małżonka niepracujące dzieci będące studentami, do czasu ukończenia studiów wyższych, nie dłużej jednak niż do ukończenia 26 roku życia,

5) dzieci niepełnosprawne nie posiadające własnego źródła dochodów.”,

6) w §14 po ust. 4 dodaje się ust. 4a w brzmieniu:

„4a. O zaistniałej zmianie liczby członków rodziny, o których mowa w ust. 4, nauczyciel otrzymujący dodatek jest obowiązany niezwłocznie powiadomić dyrektora szkoły, a dyrektor szkoły otrzymujący dodatek - wójta. W przypadku niepowiadomienia dyrektora szkoły lub wójta o zmianie liczby członków rodziny, nienależnie pobrane przez nauczyciela świadczenie podlega zwrotowi.”

§2. Wykonanie uchwały powierza się wójtowi gminy.

§3. Uchwała wchodzi w życie po upływie 14 dni od dnia ogłoszenia w Dzienniku Urzędowym Województwa Wielkopolskiego z mocą od 1 września 2003 r.

Przewodniczący
Rady Gminy
(-) Andrzej Ruta

2519

UCHWAŁA Nr VI/53/2003 RADY GMINY W TARNÓWCE

z dnia 23 czerwca 2003 r.

w sprawie podziału sołectwa Węgierce i utworzenia sołectwa Bartoszkowo oraz statutu sołectwa Węgierce

Na podstawie art. 5 ust. 1 i 2 oraz art. 35 ust. 1 ustawy z dnia 8 marca 1990 r. o samorządzie gminnym (Dz.U. z 2001 r. Nr 142, poz. 1591, z 2002 r. Nr 23, poz. 220, Nr 62, poz. 558, Nr 113, poz. 984, Nr 214, poz. 1806) Rada Gminy w Tarnówce uchwala, co następuje:

§1. W wyniku przeprowadzonych konsultacji z mieszkańcami dokonuje się podziału sołectwa Węgierce oraz utworzenia z wydzielonej części sołectwa Węgierce sołectwa Bartoszkowo obejmującego miejscowości Bartoszkowo i Annopole.

§2. W statucie sołectwa Węgierce stanowiącym załącznik do uchwały Nr XXI/167/1997 Rady Gminy w Tarnówce z dnia 25 kwietnia 1997r. w sprawie uchwalenia statutu sołectw wprowadza się następującą zmianę:

1) w §4 ust. 1 skreśla się wyrazy Annopole i Bartoszkowo.

§3. Wykonanie uchwały powierza się Wójtowi Gminy Tarnówka.

§4. Uchwała wchodzi w życie po upływie 14 dni od dnia ogłoszenia w Dzienniku Urzędowym Województwa Wielkopolskiego.

Przewodniczący
Rady Gminy
(-) *Andrzej Urbański*

2520

UCHWAŁA Nr XII/64/2003 RADY MIEJSKIEJ W SWARZĘDZU

z dnia 25 czerwca 2003 r.

w sprawie nadania nazwy ulicy na terenie wsi Garby

Na podstawie art. 18 ust. 2 pkt 13 ustawy z dnia 8 marca 1990 r. o samorządzie gminnym (tj. z 2001 r. Dz.U. Nr 142, poz. 1591 z późniejszymi zmianami) Rada Miejska uchwala co następuje:

§1. 1. Nadaje się nazwy ulicom, położonym w Garbach, które nie posiadały nazwy:

- 1) MICHAŁÓWKA - oznaczona według ewidencji gruntów jako działka nr 145,
- 2) PALMOWA - oznaczona według ewidencji gruntów jako działki nr 144/36, 144/37 i 144/38,
- 3) BAZIOWA - oznaczona według ewidencji gruntów jako część działki nr 144/2 i część działki nr 128,

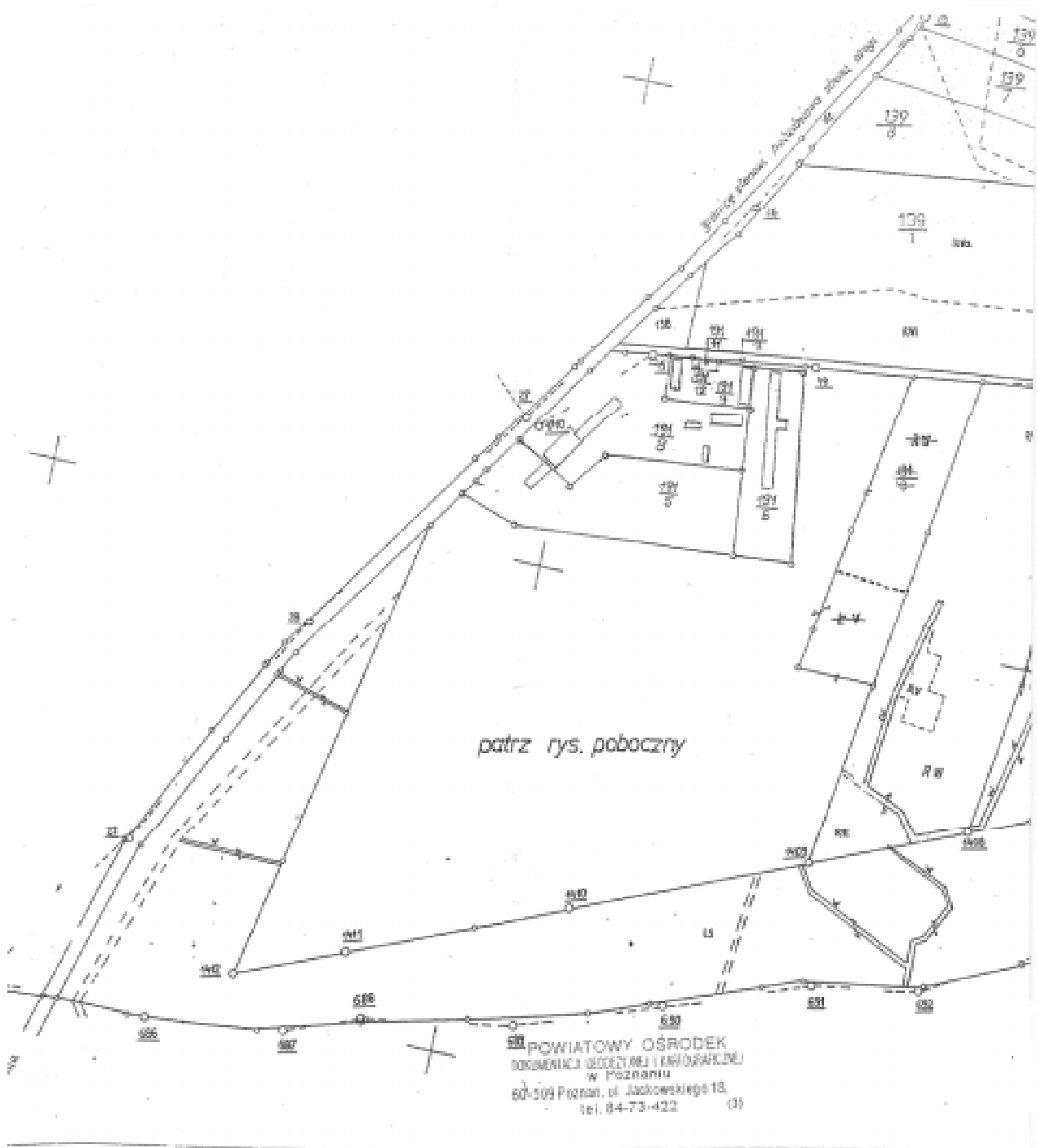
2. Szczegółowe położenie ulicy uwidocznione jest na kserograficznym pomniejszeniu mapy sieci ulic, stanowiący załącznik graficzny do niniejszej uchwały.

3. Ustalenia zawarte w pkt 1 i 2 podlegają przeniesieniu na mapę zasadniczą.

§2. Wykonanie uchwały powierza się Burmistrzowi Miasta i Gminy Swarzędz.

§3. Uchwała wchodzi w życie po upływie 14 dni od daty ogłoszenia w Dzienniku Urzędowym Województwa Wielkopolskiego.

Przewodnicząca
Rady Miejskiej w Swarzędzu
(-) *Bożena Szydłowska*



patrz rys. poboczny

POWIATOWY OŚRODEK
DOKUMENTACJI GEODEZYJNEJ I KARTOGRAFICZNEJ
w Poznaniu
60-509 Poznań, ul. Jackowskiego 18,
tel. 84-73-422 (3)

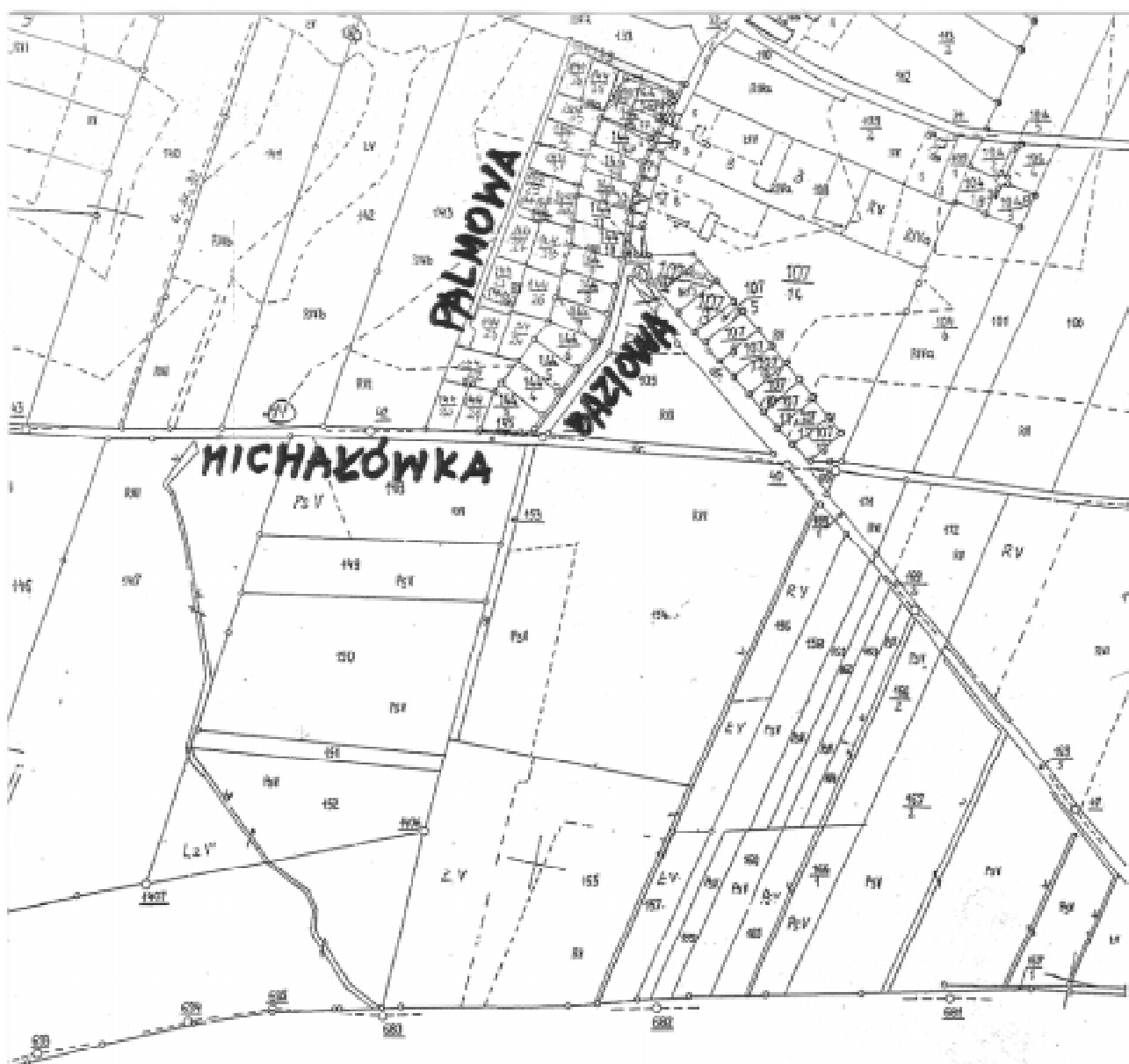
52/11-5-5/77

Województwo poznańskie

Gmina: Swarzędz

Wies: GARBY

1. Matryca sp
2. Uzupełniono
aktualizacji
dla celów e



miasto Poznań

Mapa ewidencyjna 1:5000 (Odrys)

uzupełniono z mapy zasadniczej 1:5000 wykonanej przez OPGK w Poznaniu
w Wojewódzkim Biurze Geodezji i Terenów Rolnych w Poznaniu wynikami
dokonywania klasyfikacji gleboznawczej numeracji działek ewidencyjnych i przystosowano
widocznosci gruntów

Szkieł arkuszy

WO

KiA

Q/R

KiA

in2

2521

UCHWAŁA Nr XII/65/2003 RADY MIEJSKIEJ W SWARZĘDZU

z dnia 25 czerwca 2003 r.

w sprawie: nadania nazwy ulicy na terenie wsi Paczkowa

Na podstawie art. 18 ust. 2 pkt 13 ustawy z dnia 8 marca 1990 r. o samorządzie gminnym (tj. z 2001 r. Dz. Nr 142, poz. 1591 z późniejszymi zmianami) Rada Miejska uchwala co następuje:

§1. 1. Nadaje się nazwę ulicy, położonej we wsi Paczkowo gmina Swarzędz, która nie posiadała nazwy: PAPRYKOWA – oznaczoną według ewidencji gruntów jako działki nr 360/6.

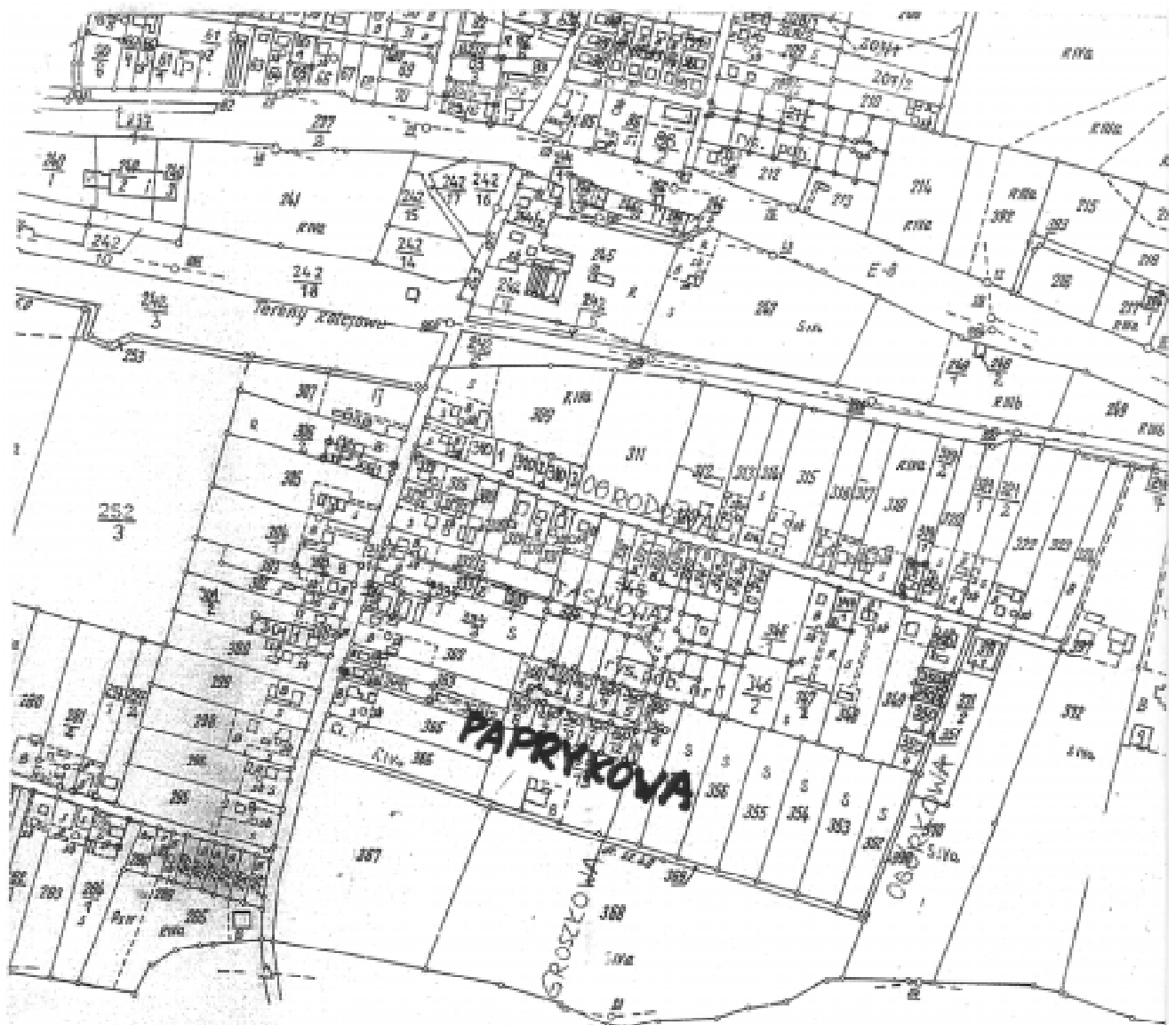
2. Szczegółowe położenie ulicy uwidocznione jest na kserograficznym pomniejszeniu mapy sieci ulic, stanowiący załącznik graficzny do niniejszej uchwały.

3. Ustalenia zawarte w pkt 1 i 2 podlegają przeniesieniu na mapę zasadniczą.

§2. Wykonanie uchwały powierza się Burmistrzowi Miasta i Gminy Swarzędz.

§3. Uchwała wchodzi w życie po upływie 14 dni od daty ogłoszenia w Dzienniku Urzędowym Województwa Wielkopolskiego.

Przewodnicząca
Rady Miejskiej w Swarzędzu
(-) *Bożena Szydłowska*



Grunty wsi Siekierki
Gmina Kostrzyn

Wies' Paczkowo

ENCYJNA

pracowany w 1972r. na podstawie
nych w 1972r. i pomiarów uzupełniają-
1958, 1959-1965, 1968-1972
ze szkiców podstawowych,



POZNAŃSKIE OKRĘGOWE PRZEDSIĘ
MIERNICZE

Kierownik roboty
Z. Liabik

Naczelný inż.

Inspektor kontroli
mgr inż. Z. Kiciński

inż. W. Wojciecho

2522

UCHWAŁA Nr XII/66/2003 RADY MIEJSKIEJ W SWARZĘDZU

z dnia 25 czerwca 2003 r.

w sprawie: nadania nazwy ulicy na terenie wsi Gruszczyń

Na podstawie art. 18 ust. 2 pkt 13 ustawy z dnia 8 marca 1990 r. o samorządzie gminnym (tj. z 2001 r. Dz.U. Nr 142, poz. 1591 z późniejszymi zmianami) Rada Miejska uchwala co następuje:

§1. 1. Nadaje się nazwę ulicom, położonym w Gruszczyń, które nie posiadały nazwy:

1. JUTRZENKI- oznaczoną według ewidencji gruntów jako część działki nr 530, 528, część 603, 623, 636, 652 i część 699,
2. PORANEK - część działki nr 530, część 552,
3. BRZASK - część działki nr 552, część 603,
4. ŚWIT - 567,
5. ZORZA - część działki 623, 633, 657, część 699,
7. TĘCZOWA – część działki nr 623, 630, 662, część 699,

7. PROMYK - część działki nr 699, 671,

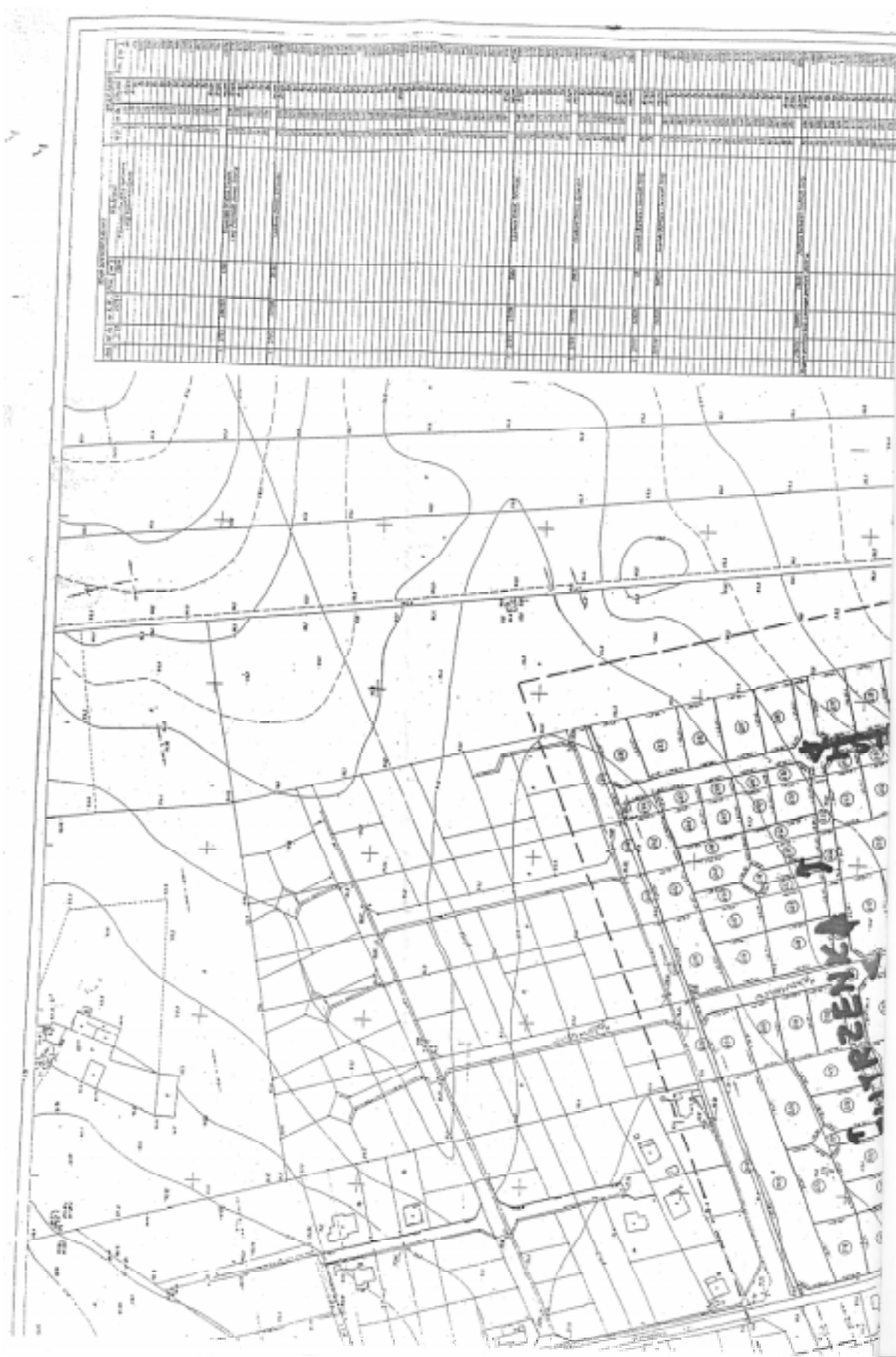
2. Szczegółowe położenie ulicy uwidocznione jest na kserograficznym pomniejszeniu mapy sieci ulic, stanowiący załącznik graficzny do niniejszej uchwały.

3. Ustalenia zawarte w pkt 1 i 2 podlegają przeniesieniu na mapę zasadniczą.

§2. Wykonanie uchwały powierza się Burmistrzowi Miasta i Gminy Swarzędz.

§3. Uchwała wchodzi w życie po upływie 14 dni od daty ogłoszenia w Dzienniku Urzędowym Województwa Wielkopolskiego.

Przewodnicząca
Rady Miejskiej w Swarzędzu
(—) *Bożena Szydłowska*



2523

UCHWAŁA Nr XII/67/2003 RADY MIEJSKIEJ W SWARZĘDZU

z dnia 25 czerwca 2003 r.

w sprawie: nadania nazwy ulicy na terenie wsi Jasin

Na podstawie art. 18 ust. 2 pkt 13 ustawy z dnia 8 marca 1990 r. o samorządzie gminnym (tj. z 2001 r. Dz.U. Nr 142, poz. 1591 z późniejszymi zmianami) Rada Miejska uchwala co następuje:

§1. 1. Nadaje się nazwę ulicom, położonym w Jasinie, które nie posiadały nazwy:

- 1) SZAFIROWA - oznaczoną według ewidencji gruntów jako działka nr 21/1, 21/2,
- 2) KROKUSOWA - oznaczoną według ewidencji gruntów jako działka nr 8/9 i 9/8,
- 3) MALWOWA – oznaczoną w ewidencji gruntów jako działka nr 41/10.

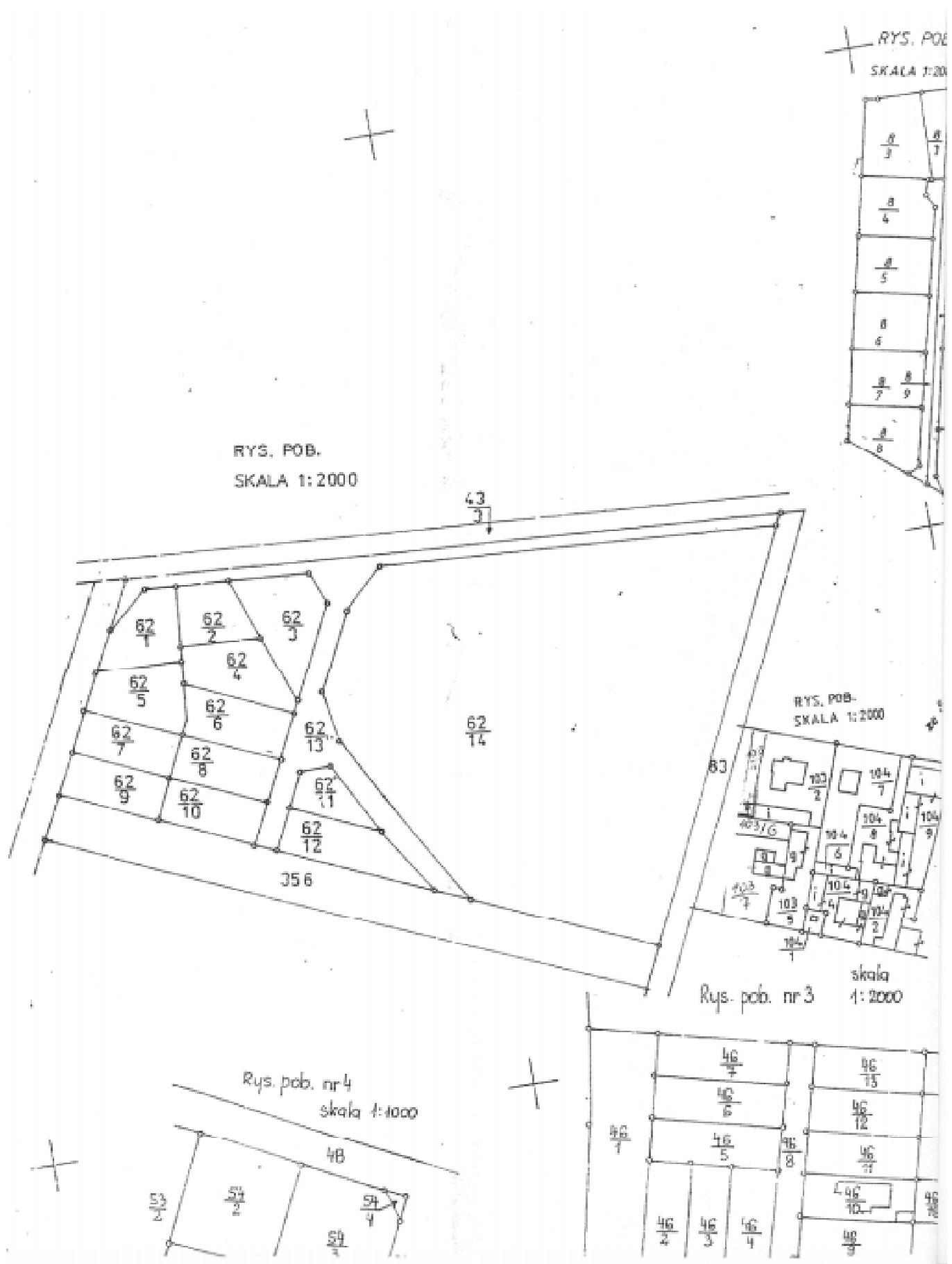
2. Szczegółowe położenie ulicy uwidocznione jest na kserograficznym pomniejszeniu mapy sieci ulic, stanowiący załącznik graficzny do niniejszej uchwały.

3. Ustalenia zawarte w pkt 1 i 2 podlegają przeniesieniu na mapę zasadniczą.

§2. Wykonanie uchwały powierza się Burmistrzowi Miasta i Gminy Swarzędz.

§3. Uchwała wchodzi w życie po upływie 14 dni od daty ogłoszenia w Dzienniku Urzędowym Województwa Wielkopolskiego.

Przewodnicząca
Rady Miejskiej w Swarzędzu
(-) *Bożena Szydłowska*



2524

UCHWAŁA Nr IX/49/2003 RADY GMINY BIAŁOŚLIWIE

z dnia 26 czerwca 2003 r.

w sprawie zmiany uchwały nr XXXVI/228/2001 Rady Gminy Białosławie z dnia 28 grudnia 2001 r. w sprawie zasad wynajmowania lokali wchodzących w skład mieszkaniowego zasobu gminy Białosławie

Na podstawie art. 18 ust. 2 pkt 15, art. 40 ust. 2 pkt 3, ustawy z dnia 8 marca 1990 r. o samorządzie gminnym (Dz.U. z 2001 r. Nr 142 poz. 1591; z 2002 r. Nr 23, poz. 220, Nr 62, poz. 558, Nr 113, poz. 984, Nr 153, poz. 1271, Nr 214, poz. 1806), oraz art. 20 ust. 3, art. 21 ust. 1 pkt 2 ustawy z dnia 21 czerwca 2001 roku o ochronie praw lokatorów, mieszkaniowym zasobie gminy i o zmianie Kodeksu cywilnego (Dz.U. Nr 71, poz. 733; z 2002 r. Nr 168, poz. 1383) Rada Gminy Białosławie uchwala, co następuje:

§1. 1. Uchwala się zmiany w załączniku do Uchwały Nr XXXVI/228/2001 RADY GMINY BIAŁOŚLIWIE z dnia 28 grudnia 2001 roku w ten sposób, że dodaje się rozdział 8 w brzmieniu:

„Kryteria oddawania w najem lokali o powierzchni użytkowej przekraczającej 80,0 m²”.

§21 Kryteria określone w §4 i §5 rozdziału 2 niniejszej uchwały nie mają zastosowania do wynajmu lokali o powierzchni użytkowej przekraczającej 80,0 m².

2. W rozdziale 9 przepisy końcowe zmieniają oznaczenie w następujący sposób:

- §21 otrzymuje oznaczenie §22
- §22 otrzymuje oznaczenie §23
- §23 otrzymuje oznaczenie §24

§2. Wykonanie uchwały powierza się Wójtowi Gminy Białosławie.

§3. Uchwała wchodzi w życie po upływie 14 dni od dnia ogłoszenia w Dzienniku Urzędowym Wojewody Wielkopolskiego.

Przewodniczący
Rady Gminy Białosławie
(-) Krzysztof Rutkowski

2525

UCHWAŁA Nr VI/49/03 RADY MIEJSKIEJ W KLECZEWIE,

z dnia 26 czerwca 2003 r.

w sprawie uchwalenia zmiany miejscowego planu zagospodarowania przestrzennego gminy i miasta Kleczew

Na podstawie art. 18 ust. 2 pkt 15 i art. 40 ustawy z dnia 8 marca 1990 r. o samorządzie gminnym (Dz.U. z 2001 r. Nr 142, poz. 1591 z późn. zm.) oraz art. 10 ust. 3 w zw. z art. 36 ust. 3 i art. 26 ustawy z dnia 7 lipca 1994 r. o zagospodarowaniu przestrzennym (Dz.U. z 1999 r. Nr 15, poz. 139 z późn. zm.) Rada Miejska w Kleczewie uchwala, co następuje:

§1. Uchwala się zmianę miejscowego planu zagospodarowania przestrzennego gminy i miasta Kleczew, zatwierdzonego uchwałą Rady Miejskiej w Kleczewie Nr XXX/303/01 z dnia 08.11.2001 r.

1. Przedmiotem planu są zmiany obowiązujących aktualnie ustaleń planu dla terenu określonego w §5 niniejszej uchwały.

2. Granice terenu objętego zmianą planu przedstawiono na rysunkach planu, stanowiących załączniki nr: 1 i 2 do uchwały.

3. Rysunki planu, stanowiące załączniki nr: 1 i 2 do uchwały, są integralną częścią planu.

§2. Następujące oznaczenia liniowe w rysunkach planu, są obowiązującymi ustaleniami planu:

1. granica terenu objętego zmianą planu,
2. linia rozgraniczająca tereny o różnym sposobie użytkowania ściśle określona.

§3. Zakres ustaleń planu dotyczy przeznaczenia, sposobu użytkowania i zasad zagospodarowania terenów.

§4. Ilekroć w dalszych przepisach niniejszej uchwały:

1. jest mowa o planie – należy przez to rozumieć ustalenia zmiany planu, o których mowa w §1 uchwały, o ile z treści przepisu nie wynika inaczej,
2. jest mowa o uchwale – należy przez to rozumieć rysunki zmiany planu, stanowiące załączniki do niniejszej uchwały,
3. jest mowa o rysunku planu – należy przez to rozumieć rysunki zmiany planu, stanowiące załączniki do niniejszej uchwały,
4. jest mowa o przeznaczeniu terenu – należy przez to rozumieć przeznaczenie podstawowe, które powinno dominować na danym terenie,

§5. Uchwała się następujące ustalenia szczegółowe dla terenu objętego zmianą planu:

Kleczew – działka nr 35/2

U – teren usług.

Budynek przeznaczony do prowadzenia działalności usługowej (garażowy) jednokondygnacyjny.

Konstrukcja budynku winna uwzględniać ewentualne niekorzystne oddziaływanie odkrywkowej kopalni węgla brunatnego.

Projekt budynku wymaga uzgodnienia z Okręgowym Urzędem Górniczym.

Dojazd do działki od ul. Poznańskiej poprzez działkę nr 35/5.

Zaopatrzenie w wodę z sieci wodociągowej miejskiej.

Odprowadzenie ścieków do miejskiej kanalizacji sanitarnej.

Orientacyjne zapotrzebowanie na energię elektryczną 21kW.

U, MN – teren usług z dopuszczeniem budownictwa mieszkaniowego.

Część działki nr 35/2, wchodzącej w skład terenów zabudowy mieszkaniowej, przeznacza się pod usługi z dopuszczeniem zabudowy mieszkaniowej. Budynek przeznaczony do prowadzenia działalności usługowej (garażowy) jednokondygnacyjny.

Konstrukcja budynku winna uwzględniać ewentualne niekorzystne oddziaływanie odkrywkowej kopalni węgla brunatnego.

Budynek mieszkalny o wysokości do 2-ch kondygnacji, dach skośny o nachyleniu połaci min. 30°.

§6. Traci moc miejscowy plan zagospodarowania przestrzennego gminy i miasta Kleczew, zatwierdzony Uchwałą Rady Miejskiej w Kleczewie, Nr XXX/303/01, z dnia 08.11.2001 r. w zakresie dotyczącym terenu objętego niniejszą zmianą planu.

§7. Ustala się wartość stawki procentowej z tytułu wzrostu wartości nieruchomości w związku z uchwaleniem planu, w wysokości 20%.

§8. Przeznacza się na cele nierolnicze grunty rolne znajdujące się w granicach objętych zmianą planu.

§9. Wykonanie uchwały powierza się Burmistrzowi Gminy i Miasta Kleczew.

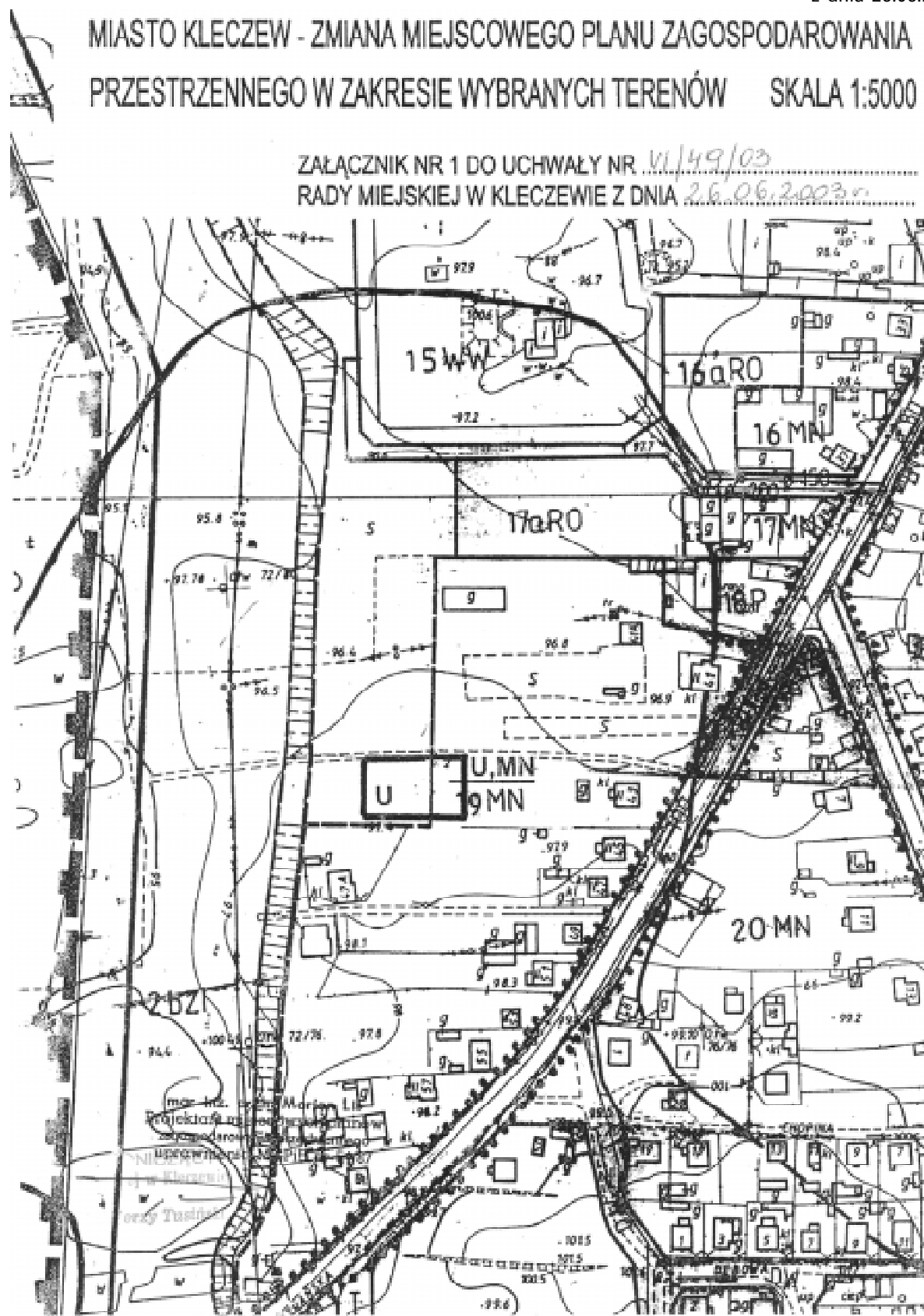
§10. Uchwała wchodzi w życie po upływie 14 dni od dnia jej ogłoszenia w Dzienniku Urzędowym Województwa Wielkopolskiego.

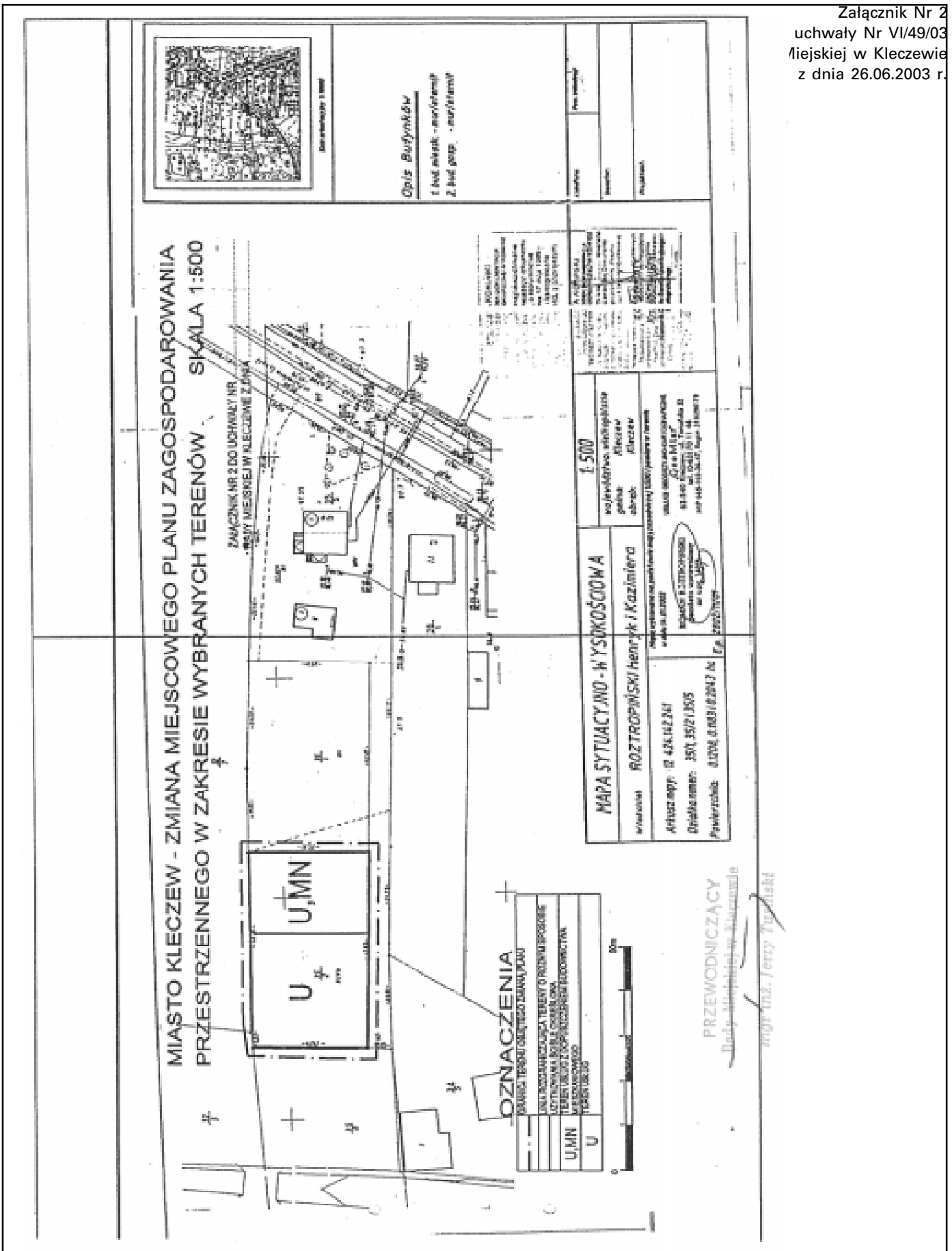
Przewodniczący
Rady Miejskiej
(-) Jerzy Tusiński

Załącznik Nr 1
do uchwały Nr VI/49/03
Rady Miejskiej w Kleczewie
z dnia 26.06.2003 r.

MIASTO KLECZEW - ZMIANA MIEJSCOWEGO PLANU ZAGOSPODAROWANIA PRZESTRZENNEGO W ZAKRESIE WYBRANYCH TERENÓW SKALA 1:5000

ZALĄCZNIK NR 1 DO UCHWAŁY NR VI/49/03
RADY MIEJSKIEJ W KLECZEWIE Z DNIA 26.06.2003 r.





Załącznik Nr 2
uchwały Nr VI/49/03
 Miejskiej w Kleczewie
z dnia 26.06.2003 r.

2526

UCHWAŁA Nr VI/58/03 RADY MIEJSKIEJ W KLECZEWIE

z dnia 26 czerwca 2003 r.

w sprawie zakazu biwakowania

Na podstawie art. 40 ust. 3 i 4 ustawy z dnia 8 marca 1990 r. o samorządzie gminnym (Dz.U. z 2001 r. Nr 142, poz. 1591 ze zm., z 2002 r. Nr 23, poz. 220, Nr 62, poz. 558, Nr 113, poz. 984, Nr 153, poz. 1271 i Nr 214, poz. 1806) Rada Miejska w Kleczewie uchwala, co następuje:

§1. 1. Na terenie gminy Kleczew w pasie 100 m od linii brzegowej jezior wprowadza się zakaz biwakowania poza miejscami do tego wyznaczonymi.

2. Zakaz, o którym mowa w ust. 1, obowiązuje do dnia 15.10.2003 r.

§2. Dla celów niniejszej uchwały pod pojęciem:

- 1) linii brzegowej rozumie się - krawędź brzegu lub linię stałego porostu traw,
- 2) biwakowania rozumie się - postawienie przyczepy kempingowej lub rozbicie namiotu.

§3. Kto narusza zakaz biwakowania określony w §1 podlega karze grzywny wymierzonej w trybie i na zasadach określonych w prawie o wykroczeniach.

§4. Wykonanie uchwały powierza się Burmistrzowi Gminy i Miasta Kleczew.

§5. 1. Uchwała wchodzi w życie po upływie 3 dni od dnia ogłoszenia poprzez rozplakatowanie w drodze obwieszczeń oraz wywieszenie na tablicy ogłoszeń w Urzędzie Gminy i Miasta Kleczew.

2. Uchwała podlega opublikowaniu w Dzienniku Urzędowym Województwa Wielkopolskiego.

Przewodniczący
Rady Miejskiej w Kleczewie
(-) mgr inż. Jerzy Tusiński

2527

UCHWAŁA Nr VI/56/2003 RADY MIEJSKIEJ W OPALENICY

z dnia 26 czerwca 2003 r.

w sprawie nadania nazwy ulicy na terenie miasta Opalenicy

Na podstawie art. 18 ust. 2 pkt 13 ustawy z dnia 8 marca 1990 r. o samorządzie gminnym (Dz.U. z 2001 r. Nr 142, poz. 1591 ze zmianami) uchwala się co następuje:

§1. Nadaje się nazwę ulicy na terenie miasta Opalenicy:
ul. Kasztanowa – ulica od ul. Akacyjowej w kierunku ul. Zarzecze.

§2. Szkic sytuacyjny, którego ustalenia podlegają przeniesieniu na mapę ewidencyjną i zasadniczą Opalenicy, stanowi załącznik do uchwały.

§3. Wykonanie uchwały powierza się Burmistrzowi Opalenicy.

§4. Uchwała wchodzi w życie po upływie 14 dni od dnia ogłoszenia w Dzienniku Urzędowym Województwa Wielkopolskiego.

Przewodniczący
Rady Miejskiej
(-) Krzysztof Czarnuszka

Załącznik
do uchwały Nr VI/56/2003
Rady Miejskiej w Opalenicy
z dnia 26 czerwca 2003 r.

załącznik do uchwały Nr VI / 56 / 2003
Rady Miejskiej w Opalenicy z dnia 26 czerwca 2003 r.
w sprawie nadania nazwy ulicy na terenie miasta Opalenicy.



2528

UCHWAŁA Nr VIII/49/2003 RADY MIEJSKIEJ W GOLINIE

z dnia 30 czerwca 2003 r.

w sprawie uchwalenia zmiany miejscowego planu zagospodarowania przestrzennego miasta i gminy Golina

Na podstawie art. 18 ust. 2 pkt 5 i art. 40 ustawy z dnia 8 marca 1990 r. o samorządzie gminnym (Dz.U. z 2001 r. Nr 142, poz. 1591 ze zm.) oraz art. 10 ust. 3 w zw. z art. 36 ust. 3 i art. 26 ustawy z dnia 7 lipca 1994 r. o zagospodarowaniu przestrzennym (Dz.U. z 1999 r. Nr 15, poz. 139 ze zm.) Rada Miejska w Golinie uchwala, co następuje:

§1. Uchwala się zmianę miejscowego planu zagospodarowania przestrzennego miasta i gminy Golina.

1. Przedmiotem planu są zmiany obowiązujących aktualnie ustaleń planu dla terenów określonych w §6 niniejszej uchwały.
2. Granice terenów objętych zmianą planu przedstawiono na rysunkach planu pt:
 - „Gmina Golina - zmiana miejscowego planu zagospodarowania przestrzennego w zakresie wybranych terenów skala 1:5.000 stanowiącym załącznik nr 1 do uchwały.
 - „Gmina Golina - zmiana miejscowego planu zagospodarowania przestrzennego w zakresie wybranych terenów skala 1:10.000” stanowiących załączniki nr: 2, 3, 4, 5, 6, 7 do uchwały.
 - „Gmina Golina - zmiana miejscowego planu zagospodarowania przestrzennego w zakresie wybranych terenów skala 1:1000” stanowiących załączniki nr 1A, 1B, 2A, 2B, 2C, 3A, 3B, 3C, 4A, 4B, 4C, 4D, 4E, 4F, 5A, 5B, 5C, 5D, 6A, 7A i 7B do uchwały.
3. Rysunki planu, stanowiące załączniki nr: 1, 1A, 1B, 2, 2A, 2B, 2C, 3, 3A, 3B, 3C, 4, 4A, 4B, 4C, 4D, 4E, 4F, 5, 5A, 5B, 5C, 5D, 6, 6A, 7, 7A, 7B i 8 do uchwały, są integralną częścią planu.

§2. Następujące oznaczenia liniowe w rysunkach planu, przedstawione w załączniku nr 8 do uchwały, są obowiązującymi ustaleniami planu:

1. granica terenu objętego zmianą planu,
2. linia rozgraniczająca tereny o różnym sposobie użytkowania ściśle określona,
3. nieprzekraczalna linia zabudowy,
4. linia zabudowy ściśle określona.

§3. Zakres ustaleń planu dotyczy przeznaczenia, sposobu użytkowania i zasad zagospodarowania terenów,

§4. Ilekroć w dalszych przepisach niniejszej uchwały:

1. jest mowa o planie - należy przez to rozumieć ustalenia zmiany planu, o których mowa w §1 uchwały, o ile z treści przepisu nie wynika inaczej,

2. jest mowa o uchwale - należy przez to rozumieć rysunki zmiany planu, stanowiące załączniki do mniejszej uchwały,
3. jest mowa o rysunku planu - należy przez to rozumieć rysunki zmiany planu, stanowiące załączniki do niniejszej uchwały,
4. jest mowa o przeznaczeniu terenu - należy przez to rozumieć przeznaczenie podstawowe, które powinno dominować na danym terenie,
5. jest mowa o przeznaczeniu dopuszczalnym - należy przez to rozumieć inne rodzaje przeznaczenia niż podstawowe, które uzupełniają funkcję podstawową lub jej towarzyszą i które mogą być dopuszczone pod warunkiem spełnienia wymagań, wynikających z ustaleń planu, z odrębnych przepisów oraz pod warunkiem dostosowania charakteru obiektów do przeznaczenia podstawowego,
6. podana jest nazwa wsi - należy przez to rozumieć obszar wsi, stanowiący obręb geodezyjny.

§5. Uchwala się następujące ustalenia ogólne dla terenów objętych zmianą planu:

1. Na terenach przeznaczonych na cele budownictwa mieszkaniowego dopuszcza się, jako funkcję uzupełniającą: handel, usługi lub rzemiosło nieuciążliwe, o ile nie pozostaje to w sprzeczności z ustaleniami szczegółowymi dla terenu i pod warunkiem spełnienia wymagań wynikających z odrębnych przepisów. Na terenach przeznaczonych na cele budownictwa mieszkaniowego i usług, budynki mieszkalne należy sytuować poza zasięgiem oddziaływania prowadzonej działalności gospodarczej. Działalność gospodarcza na tych terenach winna mieć charakter usług podstawowych dla jej mieszkańców typu: drobny handel, naprawy AGD i TV, fryzjer itp.
2. Dla terenów przeznaczonych pod aktywizację gospodarczą należy przewidzieć w granicach działek zieleni izolacyjną. Uciążliwość zarówno ze strony planowanej działalności jak i obsługi transportem nie może wykraczać poza granice działki inwestora. Charakter usług związanych z transportem, należy dostosować do rodzaju dróg dojazdowych. Dla terenów przeznaczonych pod działalność gospodarczą i usługi należy przewidzieć w granicach działki inwestora teren pod miejsca parkingowe dla potrzeb prowadzonej działalności.
3. Na terenach przeznaczonych na cele budowlane projektuje się zaopatrzenie w wodę z wiejskich sieci wodociągowych.
4. Na terenach przeznaczonych na cele budowlane, a pozbawionych zbiorczych urządzeń do odprowadzania i oczysz-

czania ścieków, dopuszcza się indywidualne urządzenia do gromadzenia ścieków sanitarnych z zapewnieniem ich wywozu i oczyszczania, stosownie do odrębnych przepisów, do czasu budowy kanalizacji sanitarnej.

5. Na terenach przeznaczonych na cele budowlane ustala się następujące nieprzekraczalne linie zabudowy od zewnętrznej krawędzi jezdni:

a) obiekty budowlane nie przeznaczone na pobyt ludzi:

teren zabudowy wsipoza terenem zabudowy

- droga krajowa 10 m 25 m
- droga wojewódzka 8 m 20 m
- droga powiatowa 8 m 20 m
- droga gminna 6 m 15 m

b) obiekty przeznaczone na pobyt ludzi:

jednokondygnacyjne wielokondygnacyjne

- droga krajowa 50 m 70 m
- droga wojewódzka 30 m 40 m
- droga powiatowa 30 m 40 m
- droga gminna 15 m 20 m

6. Inwestycje mogące powodować uciążliwość dla środowiska należy realizować tak, aby ich szkodliwe oddziaływanie nie wykraczało poza granice działki lub terenu stanowiącego własność inwestora.

7. Inwestycje realizowane na obszarze chronionego krajobrazu winny spełniać wymogi ustalone w załączniku nr 3 do uchwały Nr 53 WRN w Koninie z dnia 29 stycznia 1986 r., w sprawie ustalenia obszarów krajobrazu chronionego na terenie województwa konińskiego i zasad korzystania z tych obszarów.

8. W miejscowościach: Golina, Splawie, Węglew i Kraśnica, na terenach zmeliorowanych, w przypadku uszkodzenia istniejących urządzeń melioracyjnych w trakcie realizacji inwestycji, inwestor jest zobowiązany do przywrócenia ich prawidłowego funkcjonowania.

9. W przypadku podziału większych terenów na działki budowlane należy uwzględnić następujące wymagania:

- minimalna powierzchnia działki mieszkalnej 800 m²,
- minimalna powierzchnia działki przeznaczonej pod aktywizację gospodarczą 1.000 m²,
- minimalna szerokość frontu działki 25 m,
- należy zapewnić dostęp do drogi publicznej,
- minimalna szerokość dróg dojazdowych wewnętrznych ogólnodostępnych 8 m.

56. Uchwała się następujące ustalenia szczegółowe dla terenów objętych zmianą planu:

1. GOLINA

- (dz. nr 123/2) na terenie oznaczonym w załączniku nr 1 i 1 A do uchwały symbolem MN, TAG ustala się

prawo zabudowy mieszkaniowej i aktywizacji gospodarczej.

Budynki mieszkalne o wysokości do 2-ch kondygnacji, dachy skośne o minimalnym nachyleniu połaci dachowej 30°.

Budynki mieszkalne należy zlokalizować poza ewentualnym zasięgiem oddziaływania prowadzonej działalności gospodarczej.

Budynki garażowe i gospodarcze oraz przeznaczone na prowadzenie działalności gospodarczej -jednokondygnacyjne. Przy lokalizacji obiektów budowlanych należy zachować odległości od istniejących linii energetycznych.

Obowiązują nieprzekraczalne linie zabudowy 10 m od frontowej granicy działki.

Orientacyjne zapotrzebowanie na energię elektryczną 21 kW.
- (dz. nr 109, 108/5, 107/5 i 106/8) na terenie oznaczonym w załączniku nr 1 i 1 B do uchwały symbolem MN/U ustala się prawo zabudowy mieszkaniowej i usługowej.

Budynki mieszkalne o wysokości do 2-ch kondygnacji, dachy skośne o minimalnym nachyleniu połaci dachowej 30°.

Budynki mieszkalne należy zlokalizować poza ewentualnym zasięgiem oddziaływania obiektów usługowych.

Budynki garażowe i gospodarcze oraz przeznaczone na prowadzenie działalności usługowej -jednokondygnacyjne.

Obowiązuje nieprzekraczalna linia zabudowy 5 m od frontowej granicy działki.

Orientacyjne zapotrzebowanie na energię elektryczną 21 kW.
- (dz. nr 88/4) na terenie oznaczonym w załączniku nr I i I B do uchwały symbolem MN/U ustala się prawo zabudowy mieszkaniowej i usługowej. Budynki mieszkalne o wysokości do 2-ch kondygnacji, dachy skośne o minimalnym nachyleniu połaci dachowej 30°.

Budynki mieszkalne należy zlokalizować poza ewentualnym zasięgiem oddziaływania obiektów usługowych.

Budynki garażowe i gospodarcze oraz przeznaczone na prowadzenie działalności usługowej -jednokondygnacyjne.

Obowiązuje nieprzekraczalna linia zabudowy 5 m od frontowej granicy działki.

Orientacyjne zapotrzebowanie na energię elektryczną 21 kW.

2. KOLONIA GOLINA

- (dz. nr 386 i 387) na terenie oznaczonym w załączniku nr 2 i 2A do uchwały symbolem MN, TAG ustala się prawo zabudowy mieszkaniowej i aktywizacji gospodarczej.

Budynki mieszkalne o wysokości do 2-ch kondygnacji, dachy skośne o minimalnym nachyleniu połaci dachowej 30°.

Budynki mieszkalne należy zlokalizować poza ewentualnym zasięgiem oddziaływania prowadzonej działalności gospodarczej.

Budynki garażowe i gospodarcze oraz przeznaczone na prowadzenie działalności gospodarczej -jednokondygnacyjne.

Obowiązują nieprzekraczalne linie zabudowy jak określono w ustaleniach ogólnych i na rysunku planu.

Dojazd możliwy wyłącznie od strony drogi gminnej istniejącej na zapleczu działki.

Od strony drogi krajowej rezerwuje się pas terenu o szerokości 10 m pod realizację drogi zbiorczej i infrastrukturę techniczną nie związaną z funkcjonowaniem drogi krajowej.

Orientacyjne zapotrzebowanie na energię elektryczną 21 kW.
- (dz. nr 126/3, 126/6, 126/9, 126/10, 126/11 i 126/12) na terenie oznaczonym w załączniku nr 2 i 2 B do uchwały

symbolem MN, TAG ustala się prawo zabudowy mieszkaniowej i aktywizacji gospodarczej. Budynki mieszkalne o wysokości do 2-ch kondygnacji, dachy skośne o minimalnym nachyleniu połaci dachowej 30°.

Budynki mieszkalne należy zlokalizować poza ewentualnym zasięgiem oddziaływania prowadzonej działalności gospodarczej.

Budynki garażowe i gospodarcze oraz przeznaczone na prowadzenie działalności gospodarczej -jednokondygnacyjne. Przy lokalizacji obiektów budowlanych należy zachować odległości od istniejących linii energetycznych.

Obowiązują nieprzekraczalne linie zabudowy jak określono w ustaleniach ogólnych i na rysunku planu.

Od strony drogi krajowej rezerwuje się pas terenu o szerokości 10 m pod realizację drogi zbiorczej i infrastrukturę techniczną nie związaną z funkcjonowaniem drogi krajowej.

Dojazd do terenu, do czasu realizacji drogi dojazdowej możliwy poprzez istniejący zjazd z drogi krajowej o charakterze tymczasowym.

Orientacyjne zapotrzebowanie na energię elektryczną 21 kW.

- (dz. nr 123/1) na terenie oznaczonym w załączniku nr 2 i 2C do uchwały symbolem MN, TAG ustala się prawo zabudowy mieszkaniowej i aktywizacji gospodarczej (m.m. autogas). Budynki mieszkalne o wysokości do 2-ch kondygnacji, dachy skośne o minimalnym nachyleniu połaci dachowej 30°.

Budynki mieszkalne należy zlokalizować poza ewentualnym zasięgiem oddziaływania prowadzonej działalności gospodarczej.

Budynki garażowe i gospodarcze oraz przeznaczone na prowadzenie działalności gospodarczej -jednokondygnacyjne. Obowiązują nieprzekraczalne linie zabudowy jak określono w ustaleniach ogólnych i na rysunku planu.

Od strony drogi krajowej rezerwuje się pas terenu o szerokości 10 m pod realizację drogi zbiorczej i infrastrukturę techniczną nie związaną z funkcjonowaniem drogi krajowej.

Wjazd i wyjazd od strony drogi krajowej należy wyposażyć w pasy włączeń i wyłączeń, a dostęp do terenu wyłącznie z jednej strony, tj. z kierunku Konin-Golina.

Orientacyjne zapotrzebowanie na energię elektryczną 21 kW.

3. ROSOCHA

- (dz. nr 73/1) na terenie oznaczonym w załączniku nr 3 i 3A do uchwały symbolem MN/U ustala się prawo zabudowy mieszkaniowej i usługowej.

Budynki mieszkalne o wysokości do 2-ch kondygnacji, dachy skośne o minimalnym nachyleniu połaci dachowej 30°.

Budynki mieszkalne należy zlokalizować poza ewentualnym zasięgiem oddziaływania obiektów usługowych.

Budynki garażowe i gospodarcze oraz przeznaczone na prowadzenie działalności gospodarczej -jednokondygnacyjne.

Obowiązują nieprzekraczalne linie zabudowy jak określono w ustaleniach ogólnych.

Orientacyjne zapotrzebowanie na energię elektryczną 21 kW.

4. ROSOCHA KOLONIA

- (dz. nr 24 i 25) na terenie oznaczonym w załączniku nr 3 i 3 B do uchwały symbolem MN,TAG ustala się prawo zabudowy mieszkaniowej i aktywizacji gospodarczej.

Budynki mieszkalne o wysokości do 2-ch kondygnacji, dachy skośne o minimalnym nachyleniu połaci dachowej 30°.

Budynki mieszkalne należy zlokalizować poza ewentualnym zasięgiem oddziaływania prowadzonej działalności gospodarczej.

Budynki garażowe i gospodarcze oraz przeznaczone na prowadzenie działalności gospodarczej -jednokondygnacyjne.

Obowiązują nieprzekraczalne linie zabudowy jak określono w ustaleniach ogólnych.

Orientacyjne zapotrzebowanie na energię elektryczną 21 kW.

- (dz. nr 125) na terenie oznaczonym w załączniku nr 3 i 3C do uchwały symbolem MN/U ustala się prawo zabudowy mieszkaniowej i usługowej. Budynki mieszkalne o wysokości do 2-ch kondygnacji, dachy skośne o minimalnym nachyleniu połaci dachowej 30°.

Budynki mieszkalne należy zlokalizować poza ewentualnym zasięgiem oddziaływania obiektów usługowych.

Budynki garażowe i gospodarcze oraz przeznaczone na prowadzenie działalności gospodarczej -jednokondygnacyjne.

Przy lokalizacji obiektów budowlanych należy zachować odległości od istniejących linii energetycznych.

Obowiązują nieprzekraczalne linie zabudowy jak określono w ustaleniach ogólnych.

Orientacyjne zapotrzebowanie na energię elektryczną 21 k W.

5. KAWNICE

- (dz. nr 369/6 i 369/9) na terenie oznaczonym w załączniku nr 4 i 4A do uchwały symbolem MN/U ustala się prawo zabudowy mieszkaniowej i usługowej. Budynki mieszkalne o wysokości do 2-ch kondygnacji, dachy skośne o minimalnym nachyleniu połaci dachowej 30°.

Budynki mieszkalne należy zlokalizować poza ewentualnym zasięgiem oddziaływania obiektów usługowych.

Budynki garażowe i gospodarcze oraz przeznaczone na prowadzenie działalności gospodarczej -jednokondygnacyjne.

Obowiązują nieprzekraczalne linie zabudowy jak określono w ustaleniach ogólnych.

Dojazd do działki z drogi gminnej.

Docelowy dojazd z działki do drogi krajowej poprzez istniejącą drogę gminną i włączenie na skrzyżowaniu drogi gminnej w m. Węglew.

Orientacyjne zapotrzebowanie na energię elektryczną 21 kW.

- (dz. nr 323/1) na terenie oznaczonym w załączniku nr 4 i 4B do uchwały symbolem MN, TAG ustala się prawo zabudowy mieszkaniowej i aktywizacji gospodarczej.

Budynki mieszkalne o wysokości do 2-ch kondygnacji, dachy skośne o minimalnym nachyleniu połaci dachowej 30°.

Budynki mieszkalne należy zlokalizować poza ewentualnym zasięgiem oddziaływania prowadzonej działalności gospodarczej.

Budynki garażowe i gospodarcze oraz przeznaczone na prowadzenie działalności gospodarczej -jednokondygnacyjne.

Przy lokalizacji obiektów budowlanych należy zachować odległości od istniejących linii energetycznych.

Obowiązują nieprzekraczalne linie zabudowy jak określono w ustaleniach ogólnych.

Orientacyjne zapotrzebowanie na energię elektryczną 21 k W.

- (dz. nr 167) na terenie oznaczonym w załączniku nr 2 i 4F do uchwały symbolem MN, TAG ustala się prawo zabudowy mieszkaniowej i aktywizacji gospodarczej.

Budynki mieszkalne o wysokości do 2-ch kondygnacji, dachy skośne o minimalnym nachyleniu połaci dachowej 30°. Budynki mieszkalne należy zlokalizować poza ewentualnym zasięgiem oddziaływania prowadzonej działalności gospodarczej.

Budynki garażowe i gospodarcze oraz przeznaczone na prowadzenie działalności gospodarczej -jednokondygnacyjne. Obowiązują nieprzekraczalne linie zabudowy jak określono w ustaleniach ogólnych.

Orientacyjne zapotrzebowanie na energię elektryczną 21 kW.
6. WĘGLEW

- (dz. nr 21) na terenie oznaczonym w załączniku nr 4 i 4C do uchwały symbolem MN/U ustala się prawo zabudowy mieszkaniowej i usługowej. Budynki mieszkalne o wysokości do 2-ch kondygnacji, dachy skośne o minimalnym nachyleniu połaci dachowej 30°.

Budynki mieszkalne należy zlokalizować poza ewentualnym zasięgiem oddziaływania obiektów usługowych.

Budynki garażowe i gospodarcze oraz przeznaczone na prowadzenie działalności gospodarczej -jednokondygnacyjne. Obowiązują ściśle określone i nieprzekraczalne linie zabudowy jak określono na rysunku planu tj. 5 m od granicy działek z projektowanymi drogami dojazdowymi oznaczonymi na rysunku planu symbolem KD.

Szerokość projektowanych dróg dojazdowych KD min. 8 m. Orientacyjne zapotrzebowanie na energię elektryczną 64 kW.
- (dz. nr 421/3) na terenie oznaczonym w załączniku nr 4 i 4D do uchwały symbolem MN, TAG ustala się prawo zabudowy mieszkaniowej i aktywizacji gospodarczej.

Budynki mieszkalne o wysokości do 2-ch kondygnacji, dachy skośne o minimalnym nachyleniu połaci dachowej 30°.

Budynki mieszkalne należy zlokalizować poza ewentualnym zasięgiem oddziaływania prowadzonej działalności gospodarczej.

Budynki garażowe i gospodarcze oraz przeznaczone na prowadzenie działalności gospodarczej -jednokondygnacyjne. Obowiązują nieprzekraczalne linie zabudowy jak określono w ustaleniach ogólnych.

Orientacyjne zapotrzebowanie na energię elektryczną 21 kW.
- (dz. nr 266/4, 265/2 i 265/3) na terenie oznaczonym w załączniku nr 4 i 4E do uchwały symbolem MN, TAG ustala się prawo zabudowy mieszkaniowej i aktywizacji gospodarczej nieuciążliwej.

Budynki mieszkalne o wysokości do 2-ch kondygnacji, dachy skośne o minimalnym nachyleniu połaci dachowej 30°.

Budynki mieszkalne należy zlokalizować poza ewentualnym zasięgiem oddziaływania prowadzonej działalności gospodarczej.

Budynki garażowe i gospodarcze oraz przeznaczone na prowadzenie działalności gospodarczej -jednokondygnacyjne.

Przy lokalizacji obiektów budowlanych należy zachować odległości od istniejących linii energetycznych.

Obowiązują nieprzekraczalne linie zabudowy jak określono w ustaleniach ogólnych i na rysunku planu.

Dojazd do działek wyłącznie od istniejącej drogi od strony pomocnej.

Włączenie do drogi krajowej możliwe poprzez skrzyżowanie z drogą gminną Węglew - Kolonia.

Od strony drogi krajowej rezerwuje się pas terenu o szerokości 10 m pod realizację drogi zbiorczej i infrastrukturę techniczną nie związaną z funkcjonowaniem drogi krajowej.

Orientacyjne zapotrzebowanie na energię elektryczną 21 kW.
- (dz. nr 266/3) na terenie oznaczonym w załączniku nr 4 i 4E do uchwały symbolem TAG ustala się funkcję aktywizacji gospodarczej (usługi w zakresie instalacji wodociągowo-kanalizacyjnej).

Budynki garażowe i gospodarcze oraz przeznaczone na prowadzenie działalności gospodarczej - jednokondygnacyjne. Inwestor w ramach swojej działki nasadzi pas zieleni izolacyjnej wysokiej i niskiej.

Przy lokalizacji obiektów budowlanych należy zachować odległości od istniejących linii energetycznych.

Dojazd do działki wyłącznie od istniejącej drogi od strony północnej.

Włączenie do drogi krajowej możliwe poprzez skrzyżowanie z drogą gminną Węglew - Kolonia.

Orientacyjne zapotrzebowanie na energię elektryczną 21 kW.
- (dz. nr 264) na terenie oznaczonym w załączniku nr 4 i 4E do uchwały symbolem MN, TAG ustala się prawo zabudowy mieszkaniowej i aktywizacji gospodarczej.

Budynki mieszkalne o wysokości do 2-ch kondygnacji, dachy skośne o minimalnym nachyleniu połaci dachowej 30°

Budynki mieszkalne należy zlokalizować poza ewentualnym zasięgiem oddziaływania prowadzonej działalności gospodarczej.

Budynki garażowe i gospodarcze oraz przeznaczone na prowadzenie działalności gospodarczej -jednokondygnacyjne.

Przy lokalizacji obiektów budowlanych należy zachować odległości od istniejących linii energetycznych.

Obowiązują nieprzekraczalne linie zabudowy jak określono w ustaleniach ogólnych i na rysunku planu.

Dojazd do działki wyłącznie od istniejącej drogi od strony północnej.

Włączenie do drogi krajowej możliwe poprzez skrzyżowanie z drogą gminną Węglew - Kolonia.

Orientacyjne zapotrzebowanie na energię elektryczną 21 kW.
7. KRAŚNICA

- (dz. nr 164/5) na terenie oznaczonym w załączniku nr 5 i 5A do uchwały symbolem MN ustala się prawo zabudowy mieszkaniowej. Budynek mieszkalny o wysokości do 2-ch kondygnacji, dach skośny o minimalnym nachyleniu połaci dachowej 30°. Budynek garażowy jednokondygnacyjny.

Obsługa komunikacyjna od strony drogi nr 92 możliwa wyłącznie przez skrzyżowanie drogi krajowej z drogą gminną Kraśnica - Kraśnica Kolonia. Orientacyjne zapotrzebowanie na energię elektryczną 9 kW.

- (dz. nr 155/2) na terenie oznaczonym w załączniku nr 5 i 5B do uchwały symbolem MN, TAG ustala się prawo zabudowy mieszkaniowej i aktywizacji gospodarczej.

Budynek mieszkalny o wysokości do 2-ch kondygnacji, dachy skośne o minimalnym nachyleniu połaci dachowej 30°.

Budynek mieszkalny należy zlokalizować poza ewentualnym zasięgiem oddziaływania prowadzonej działalności gospodarczej.

Budynki garażowe i gospodarcze oraz przeznaczone na prowadzenie działalności gospodarczej -jednokondygnacyjne. Przy lokalizacji obiektów budowlanych należy zachować odległości od istniejących linii energetycznych.

Obowiązują nieprzekraczalne linie zabudowy jak określono w ustaleniach ogólnych i na rysunku planu.

Istniejący zjazd z drogi krajowej ma charakter tymczasowy do czasu budowy drogi zbiorczej z włączeniem na skrzyżowaniu z drogą gminna Kraśnica - Kraśnica Kolonia.

Orientacyjne zapotrzebowanie na energię elektryczną 21 kW.

- (dz. nr 153/2) na terenie oznaczonym w załączniku nr 5 i 5B do uchwały symbolem MN, TAG ustala się prawo zabudowy mieszkaniowej i aktywizacji gospodarczej.

Budynki mieszkalne o wysokości do 2-ch kondygnacji, dachy skośne o minimalnym nachyleniu połaci dachowej 30°.

Budynki mieszkalne należy zlokalizować poza ewentualnym zasięgiem oddziaływania prowadzonej działalności gospodarczej.

Budynki garażowe i gospodarcze oraz przeznaczone na prowadzenie działalności gospodarczej -jednokondygnacyjne.

Przy lokalizacji obiektów budowlanych należy zachować odległości od istniejących linii energetycznych.

Obowiązują nieprzekraczalne linie zabudowy jak określono w ustaleniach ogólnych i na rysunku planu.

Istniejący zjazd z drogi krajowej ma charakter tymczasowy do czasu budowy drogi zbiorczej z włączeniem na skrzyżowaniu z drogą gminną Kraśnica - Kraśnica Kolonia.

Orientacyjne zapotrzebowanie na energię elektryczną 21 kW.

- (dz. nr 125) na terenie oznaczonym w załączniku nr 5 i 5C do uchwały symbolem MN, TAG ustala się prawo zabudowy mieszkaniowej i aktywizacji gospodarczej.

Budynki mieszkalne o wysokości do 2-ch kondygnacji, dachy skośne o minimalnym nachyleniu połaci dachowej 30°.

Budynki mieszkalne należy zlokalizować poza ewentualnym zasięgiem oddziaływania prowadzonej działalności gospodarczej.

Budynki garażowe i gospodarcze oraz przeznaczone na prowadzenie działalności gospodarczej -jednokondygnacyjne.

Przy lokalizacji obiektów budowlanych należy zachować odległości od istniejących linii energetycznych.

Obowiązują nieprzekraczalne linie zabudowy jak określono w ustaleniach ogólnych i na rysunku planu.

Obsługa komunikacyjna od strony drogi nr 92 możliwa wyłącznie przez skrzyżowanie drogi krajowej z drogą gminną Kraśnica - Kraśnica Kolonia.

Od strony drogi krajowej rezerwuje się pas terenu o szerokości 10 m pod realizację drogi zbiorczej i infrastrukturę techniczną nie związaną

z funkcjonowaniem drogi krajowej.

Do czasu realizacji drogi zbiorczej utrzymuje się istniejący wjazd jako tymczasowy.

Orientacyjne zapotrzebowanie na energię elektryczną 21 kW.

- (dz. nr 175/2 i 176/1) na terenie oznaczonym w załączniku nr 5 i 5D do uchwały symbolem MN, TAG ustala się prawo zabudowy mieszkaniowej i aktywizacji gospodarczej.

Budynki mieszkalne o wysokości do 2-ch kondygnacji, dachy skośne o minimalnym nachyleniu połaci dachowej 30°.

Budynki mieszkalne należy zlokalizować poza ewentualnym zasięgiem oddziaływania prowadzonej działalności gospodarczej.

Budynki garażowe i gospodarcze oraz przeznaczone na prowadzenie działalności gospodarczej -jednokondygnacyjne.

Obowiązują nieprzekraczalne linie zabudowy jak określono w ustaleniach ogólnych i na rysunku planu.

Od strony drogi krajowej rezerwuje się pas terenu o szerokości 10 m pod realizację drogi zbiorczej i infrastrukturę techniczną nie związaną z funkcjonowaniem drogi krajowej.

Do czasu realizacji drogi zbiorczej utrzymuje się istniejący jeden wjazd jako tymczasowy. Dopuszcza się wykorzystanie jednego zjazdu tymczasowego.

Orientacyjne zapotrzebowanie na energię elektryczną 21 kW.

- (dz. nr 173/9) na terenie oznaczonym w załączniku nr 5 i 5D do uchwały symbolem MN, TAG ustala się prawo zabudowy mieszkaniowej i aktywizacji gospodarczej.

Budynki mieszkalne o wysokości do 2-ch kondygnacji, dachy skośne o minimalnym nachyleniu połaci dachowej 30°.

Budynki mieszkalne należy zlokalizować poza ewentualnym zasięgiem oddziaływania prowadzonej działalności gospodarczej.

Budynki garażowe i gospodarcze oraz przeznaczone na prowadzenie działalności gospodarczej -jednokondygnacyjne.

Obowiązują nieprzekraczalne linie zabudowy jak określono w ustaleniach ogólnych i na rysunku planu.

Dojazd poprzez działkę 173/11.

Docelowa obsługa komunikacyjna od strony drogi nr 92 możliwa wyłącznie przez skrzyżowanie drogi krajowej z drogą gminną Kraśnica – Kraśnica Kolonia.

Orientacyjne zapotrzebowanie na energię elektryczną 21 kW.

8. SPŁAWIE

- (dz. nr 438/2) na terenie oznaczonym w załączniku nr 6 i 6A do uchwały symbolem MN, TAG ustala się prawo zabudowy mieszkaniowej i aktywizacji gospodarczej.

Budynki mieszkalne o wysokości do 2-ch kondygnacji, dachy skośne o minimalnym nachyleniu połaci dachowej 30°.

Budynki mieszkalne należy zlokalizować poza ewentualnym zasięgiem oddziaływania prowadzonej działalności gospodarczej.

Budynki garażowe i gospodarcze oraz przeznaczone na prowadzenie działalności gospodarczej -jednokondygnacyjne.

Przy lokalizacji obiektów budowlanych należy zachować odległości od istniejących linii energetycznych.

Obowiązują nieprzekraczalne linie zabudowy jak określono w ustaleniach ogólnych i na rysunku planu.

Docelowy dojazd poprzez drogę zbiorczą i skrzyżowanie z drogą powiatową nr 16238 Spławie - Radohna.

Od strony drogi krajowej rezerwuje się pas terenu o szerokości 10 m pod realizację drogi zbiorczej i infrastrukturę techniczną nie związaną z funkcjonowaniem drogi krajowej.

Orientacyjne zapotrzebowanie na energię elektryczną 21 kW.

- (dz. nr 629 i 630) na terenie oznaczonym w załączniku nr 7 i 7A do uchwały symbolem MN, TAG ustala się prawo zabudowy mieszkaniowej i aktywizacji gospodarczej.

Budynki mieszkalne o wysokości do 2-ch kondygnacji, dachy skośne o minimalnym nachyleniu połaci dachowej 30°.

Budynki mieszkalne należy zlokalizować poza ewentualnym zasięgiem oddziaływania prowadzonej działalności gospodarczej.

Budynki garażowe i gospodarcze oraz przeznaczone na prowadzenie działalności gospodarczej -jednokondygnacyjne.

Przy lokalizacji obiektów budowlanych należy zachować odległości od istniejących linii energetycznych.

Obowiązują nieprzekraczalne linie zabudowy jak określono w ustaleniach ogólnych i na rysunku planu.

Dojazd tymczasowy od strony istniejącej drogi gminnej.

Docelowy dojazd poprzez drogę zbiorczą i skrzyżowanie z drogą powiatową nr 16237 Sławie - Adamów.

Od strony drogi krajowej rezerwuje się pas terenu o szerokości 10 m pod realizację drogi zbiorczej i infrastrukturę techniczną nie związaną z funkcjonowaniem drogi krajowej.

Orientacyjne zapotrzebowanie na energię elektryczną 21 kW.

- (dz. nr 703, 704, 705 i 706) na terenie oznaczonym w załączniku nr 7 i 7B do uchwały symbolem MN, TAG ustala się prawo zabudowy mieszkaniowej i aktywizacji gospodarczej.

Budynki mieszkalne o wysokości do 2-ch kondygnacji, dachy skośne o minimalnym nachyleniu połaci dachowej 30°.

Budynki mieszkalne należy zlokalizować poza ewentualnym zasięgiem oddziaływania prowadzonej działalności gospodarczej.

Budynki garażowe i gospodarcze oraz przeznaczone na prowadzenie działalności gospodarczej -jednokondygnacyjne.

Przy lokalizacji obiektów budowlanych należy zachować odległości od istniejących linii energetycznych.

Obowiązują nieprzekraczalne linie zabudowy jak określono w ustaleniach ogólnych i na rysunku planu.

Dojazd od strony istniejącej drogi.

Orientacyjne zapotrzebowanie na energię elektryczną 21 kW.

§7. Ustala się tymczasowy sposób zagospodarowania, urządzania oraz użytkowania terenów. Do czasu zagospodarowania terenów na funkcje zgodne z ustaleniami planu, grunty pozostawia się w dotychczasowym użytkowaniu.

§8. Uchyła się ustalenia miejscowego planu zagospodarowania przestrzennego gminy Golina, zatwierdzonego Uchwałą Nr V/30/94 Rady Miejskiej w Golinie z dnia 30.11.94 w zakresie dotyczącym terenów objętych zmianą planu.

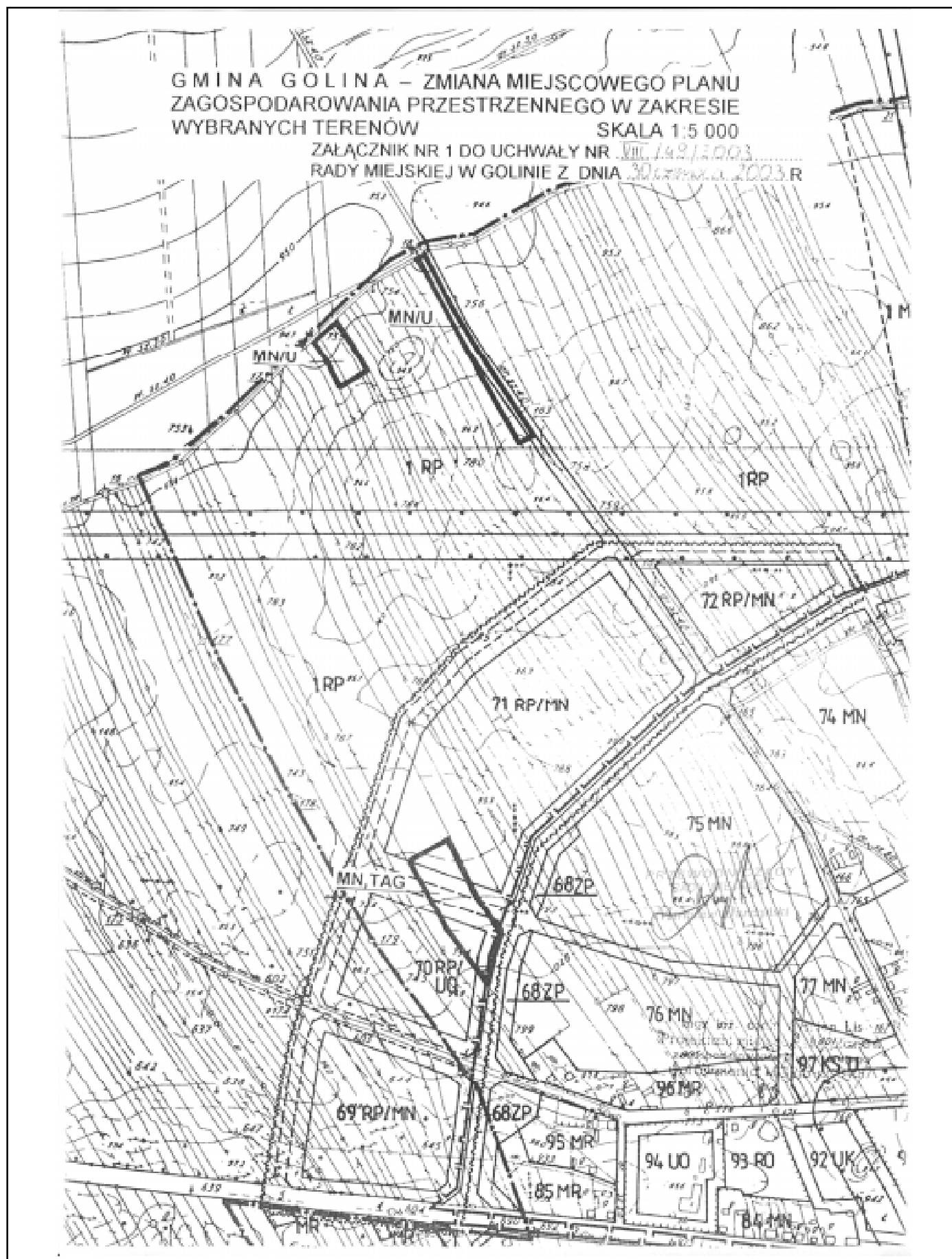
§9. Ustala się wysokość stawki procentowej z tytułu wzrostu wartości nieruchomości w związku z uchwaleniem planu 0%.

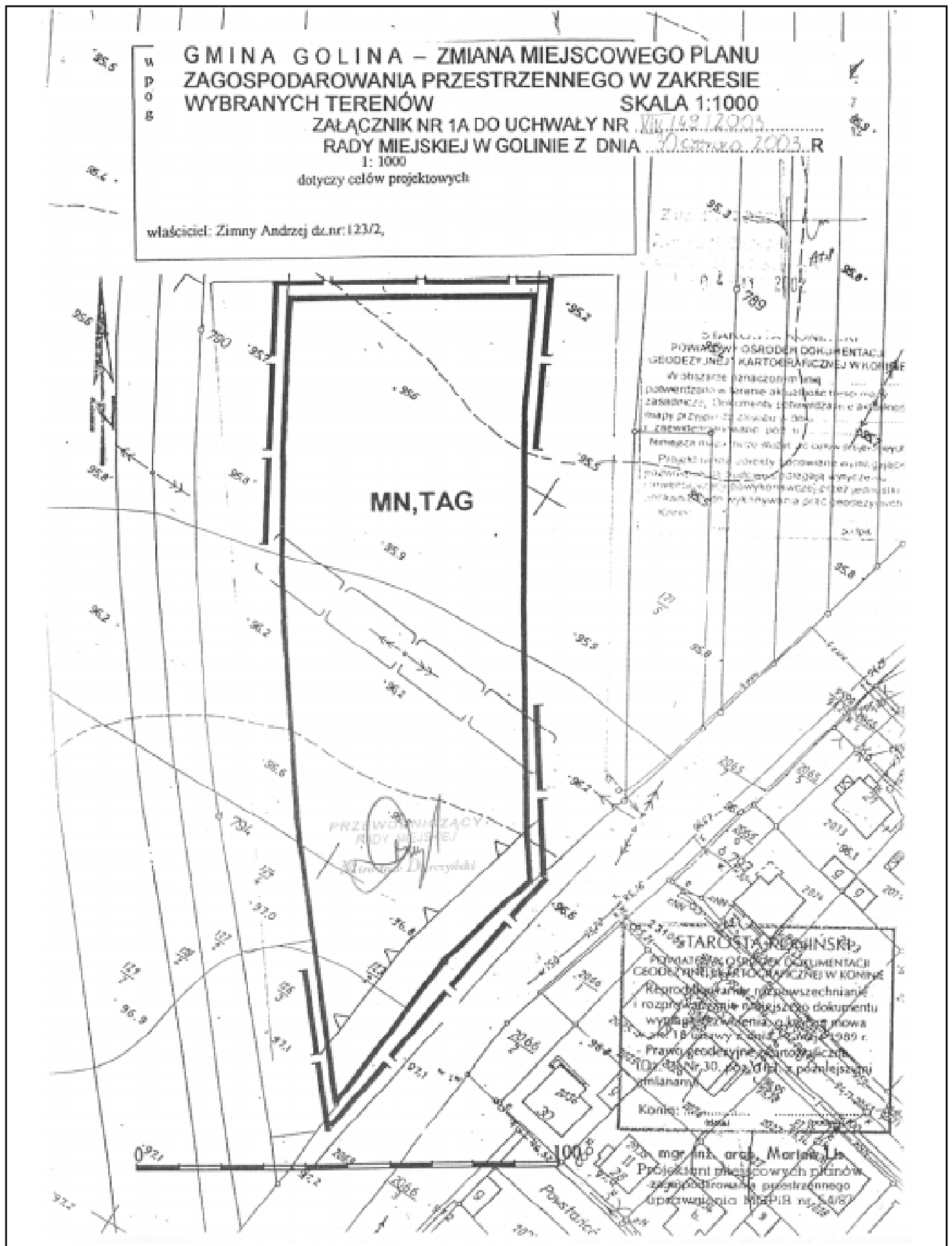
§10. Przeznacza się na cele nierolnicze grunty rolne znajdujące się w granicach objętych zmianą planu.

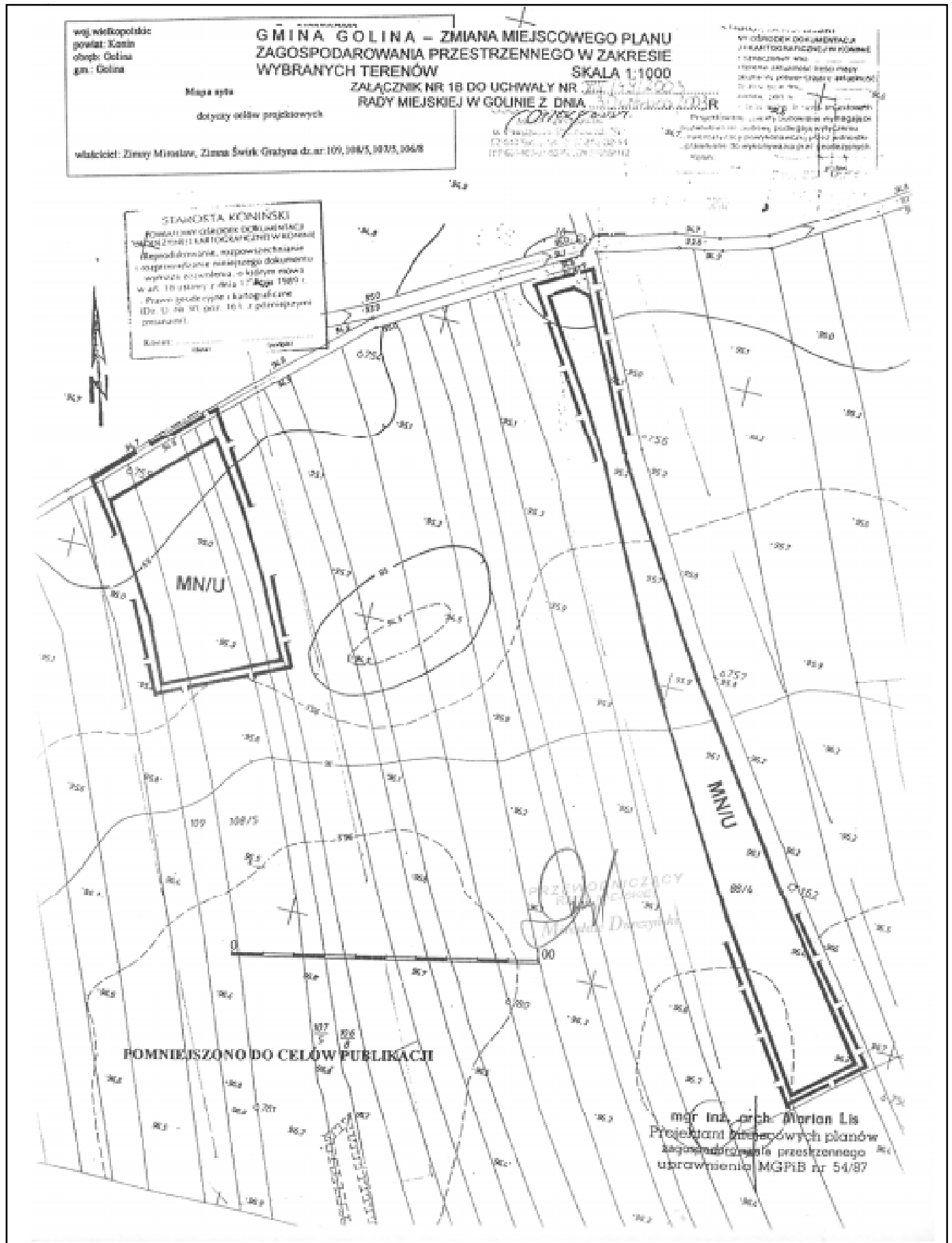
§11. Wykonanie Uchwały powierza się Burmistrzowi Miasta.

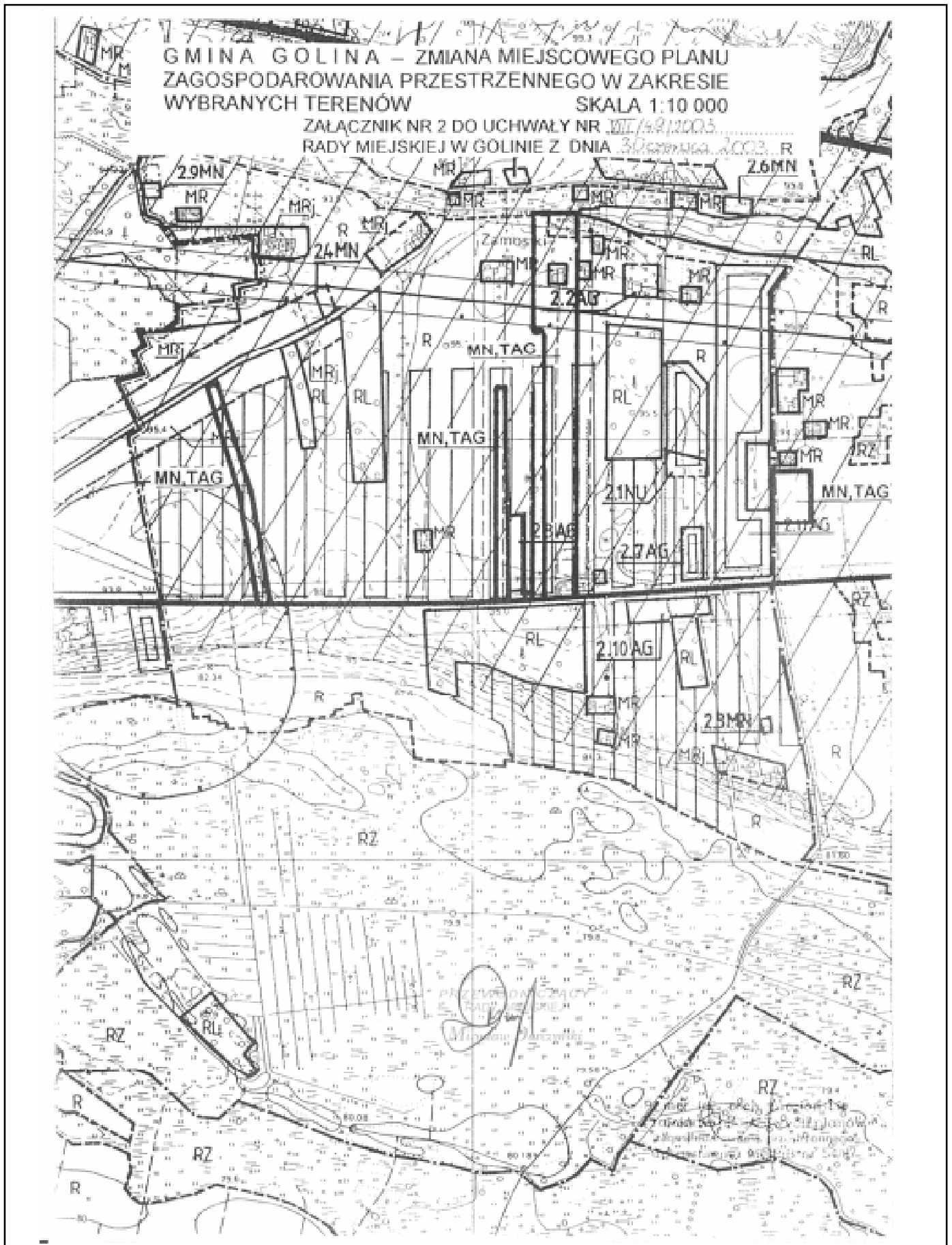
§12. Uchwała wchodzi w życie po upływie 14 dni od dnia jej ogłoszenia w Dzienniku Urzędowym Województwa Wielkopolskiego.

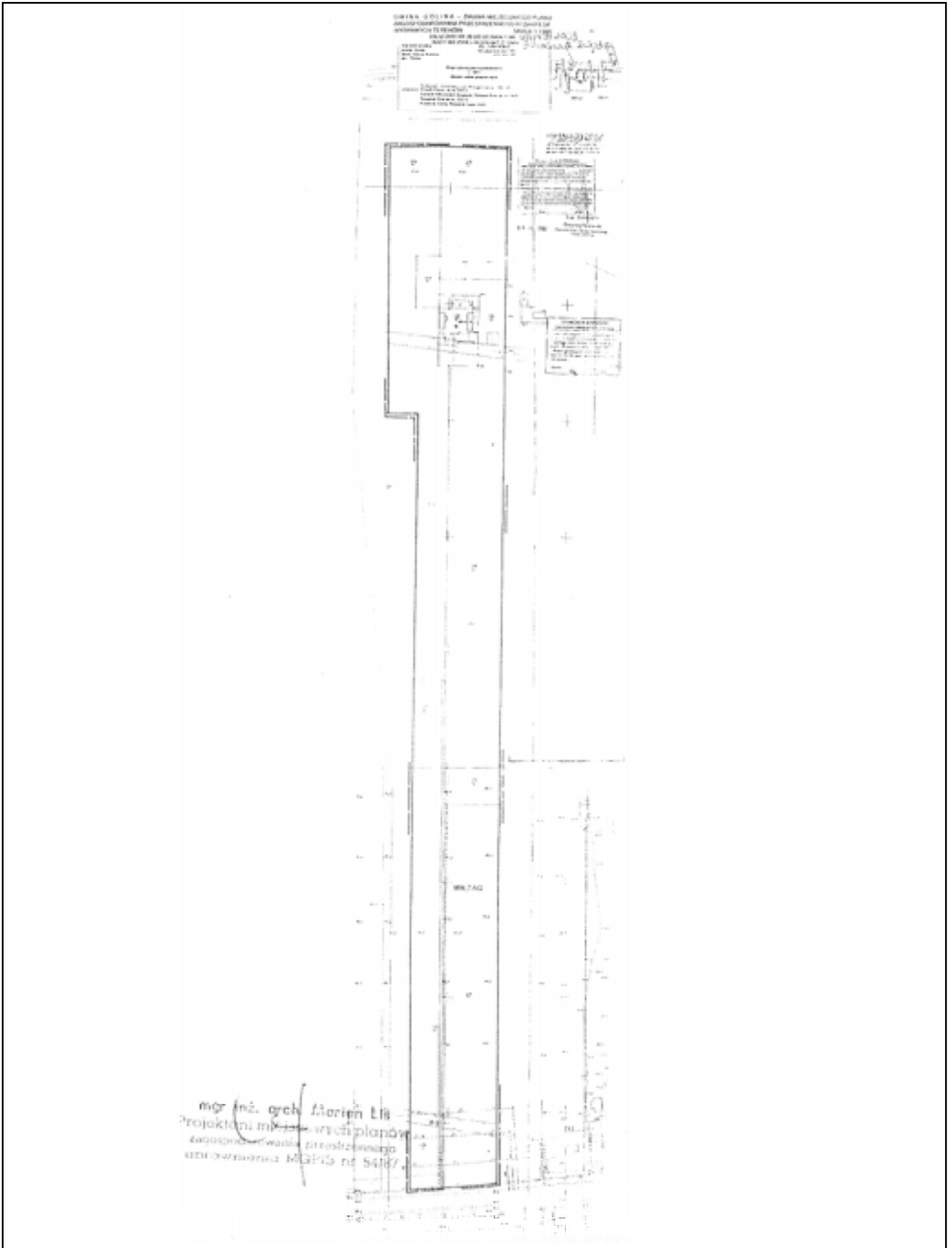
Przewodniczący
Rady Miejskiej
(-) *Mirosław Durczyński*












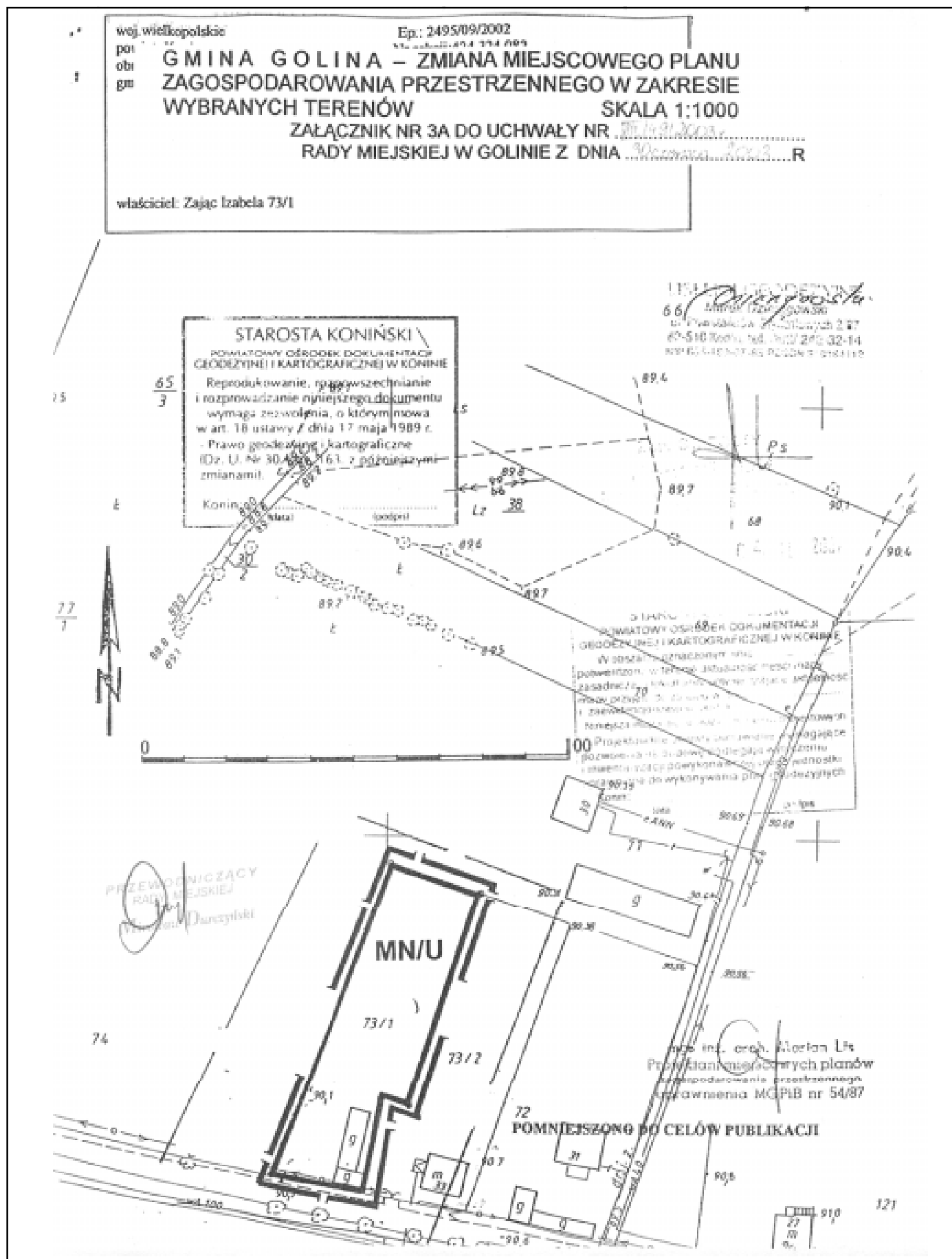


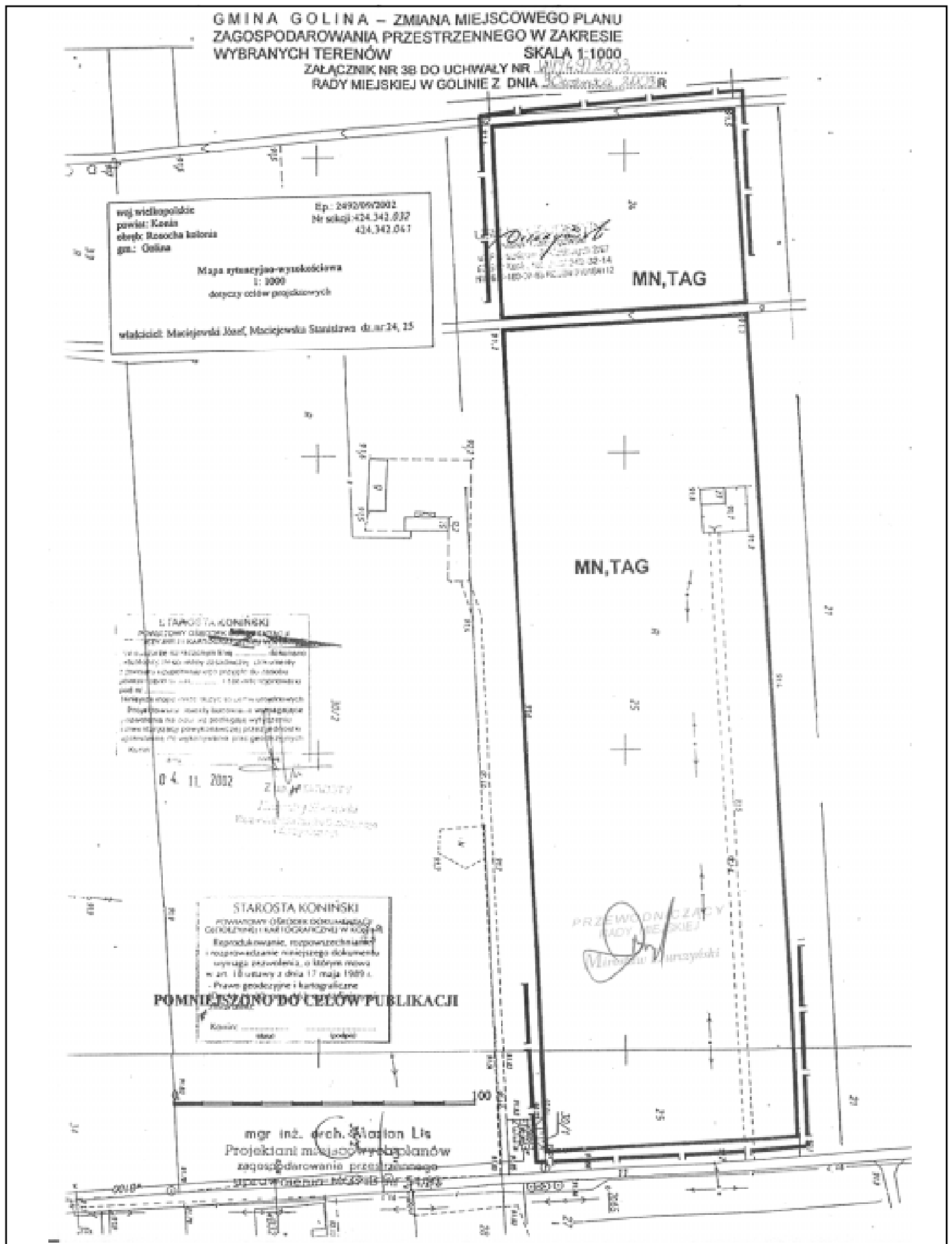
G M I N A G O L I N A – Z M I A N A M I E J S C O W E G O P L A N U
Z A G O S P O D A R O W A N I A P R Z E S T R Z E N N E G O W Z A K R E S I E
W Y B R A N Y C H T E R E N Ó W

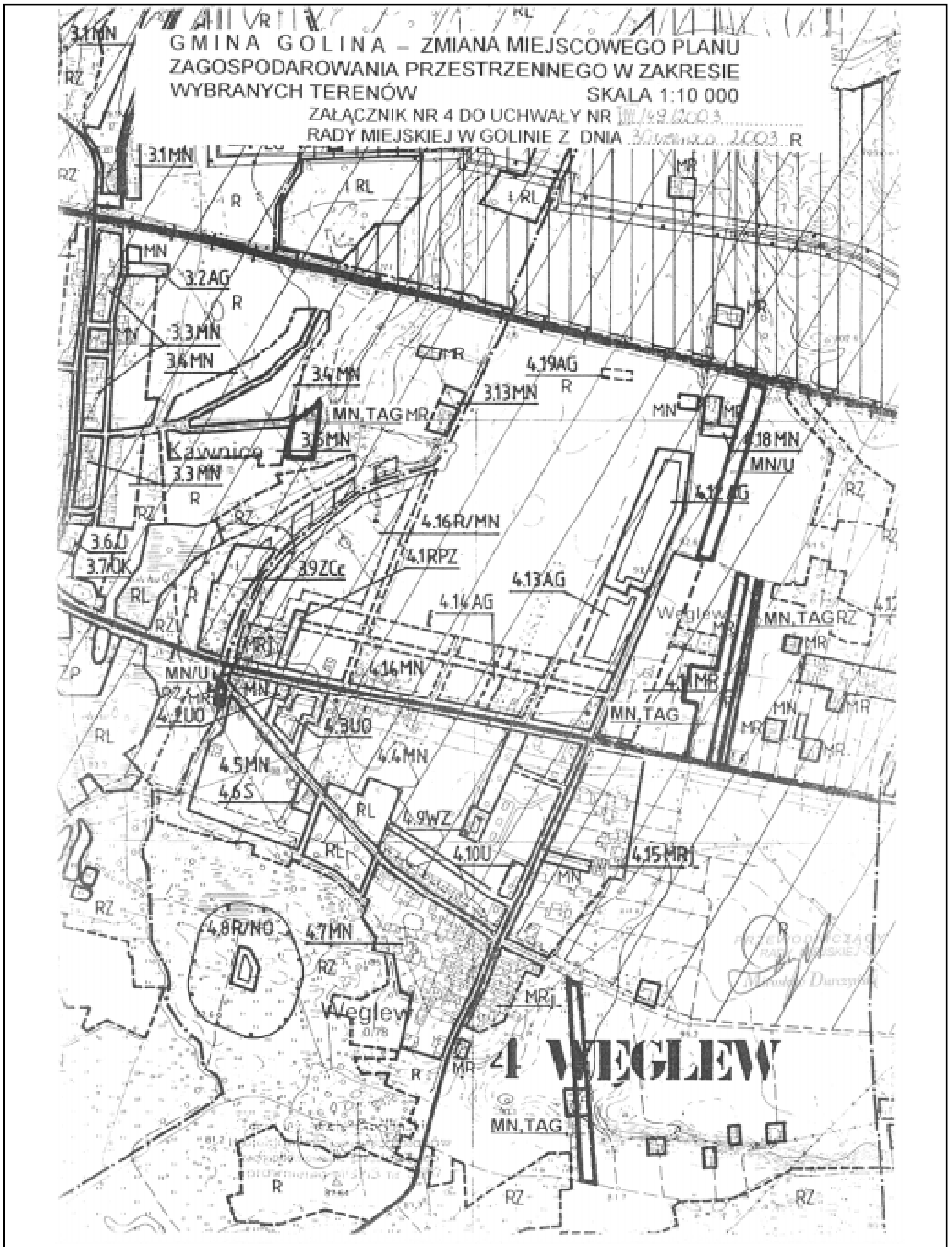
SKALA 1:10 000

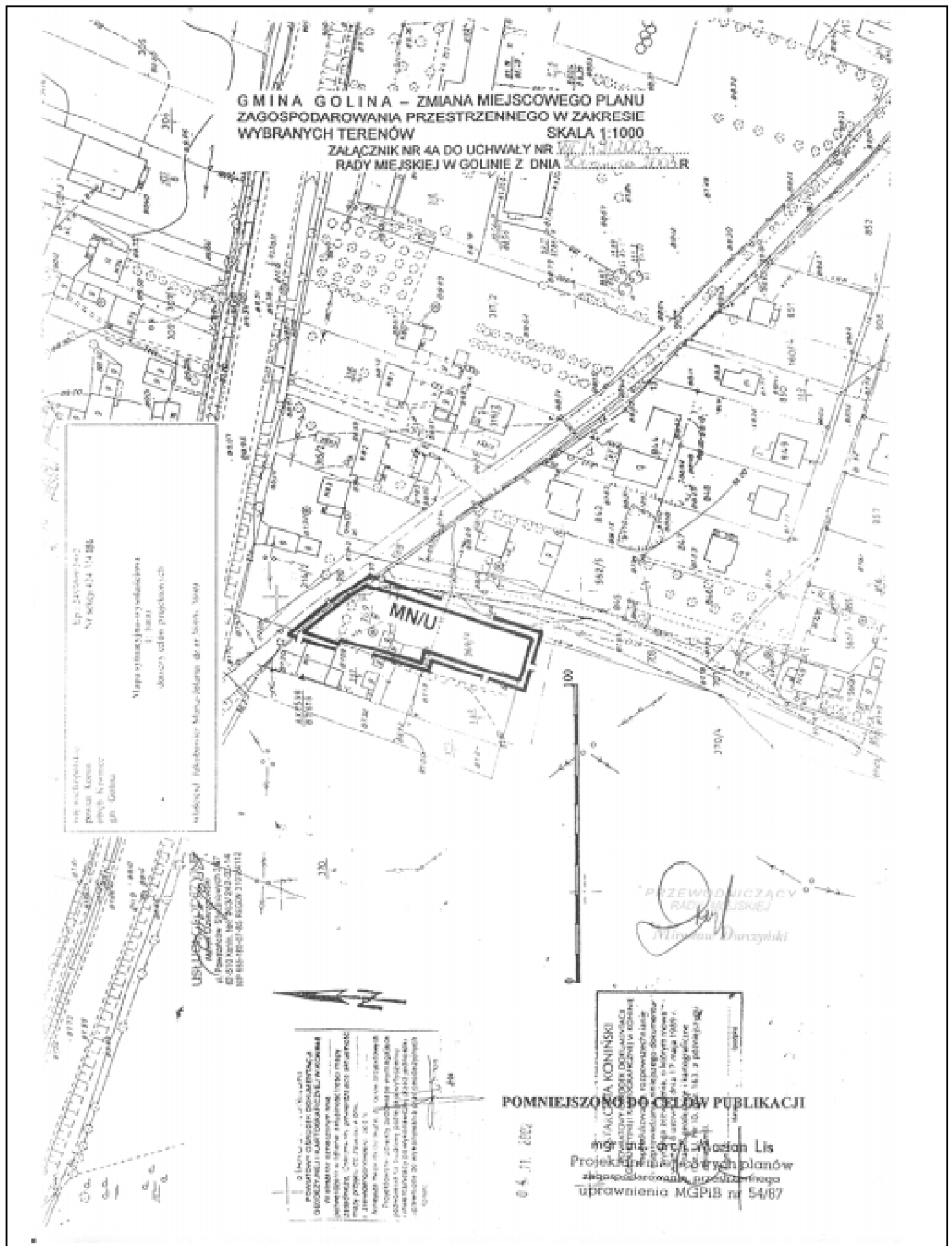
Z A Ł A C Z N I K N R 3 D O U C H W A Ł Y N R 121-149/2003.....
R A D Y M I E J S K I E J W G O L I N I E Z D N I A 30.07.2003.....R

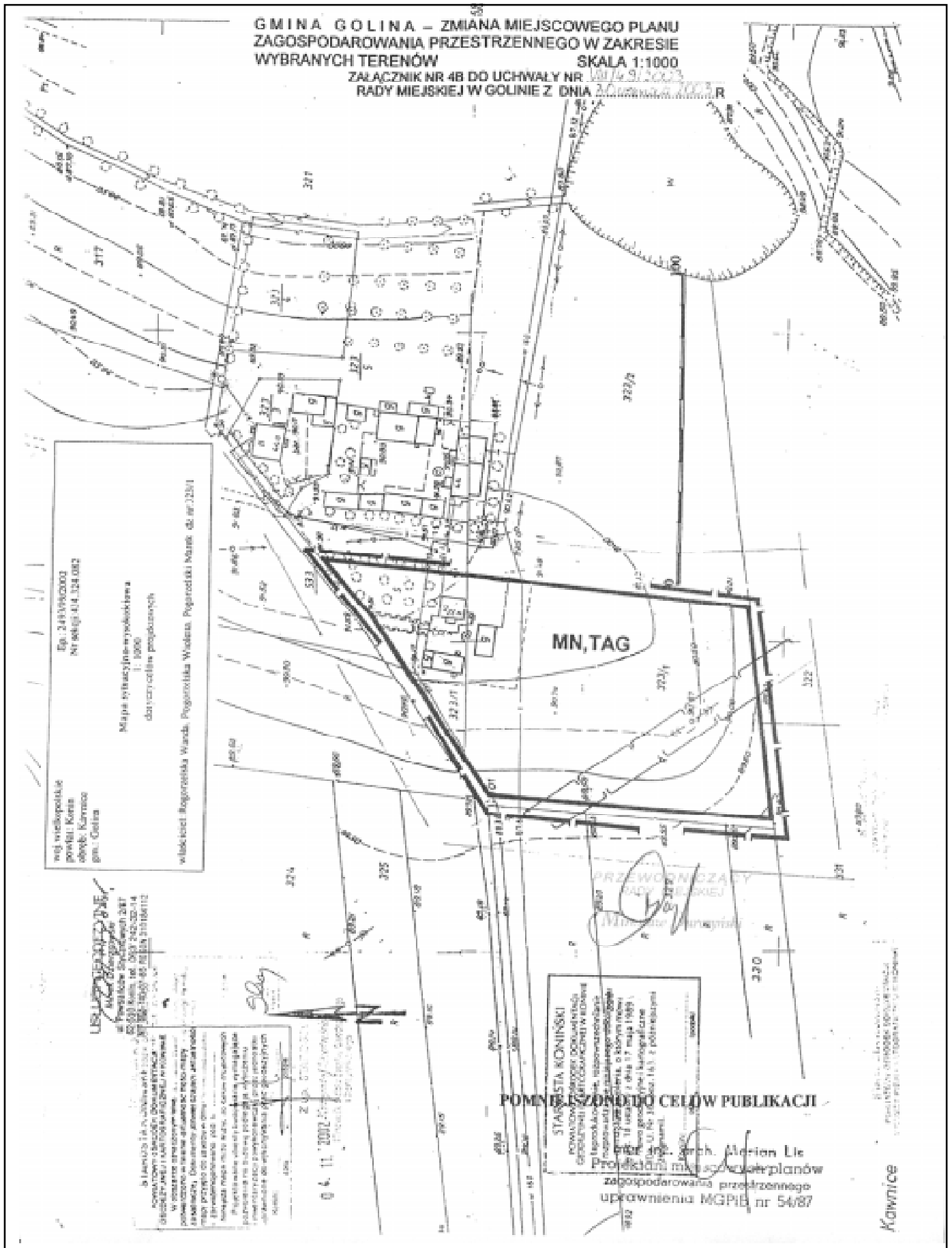


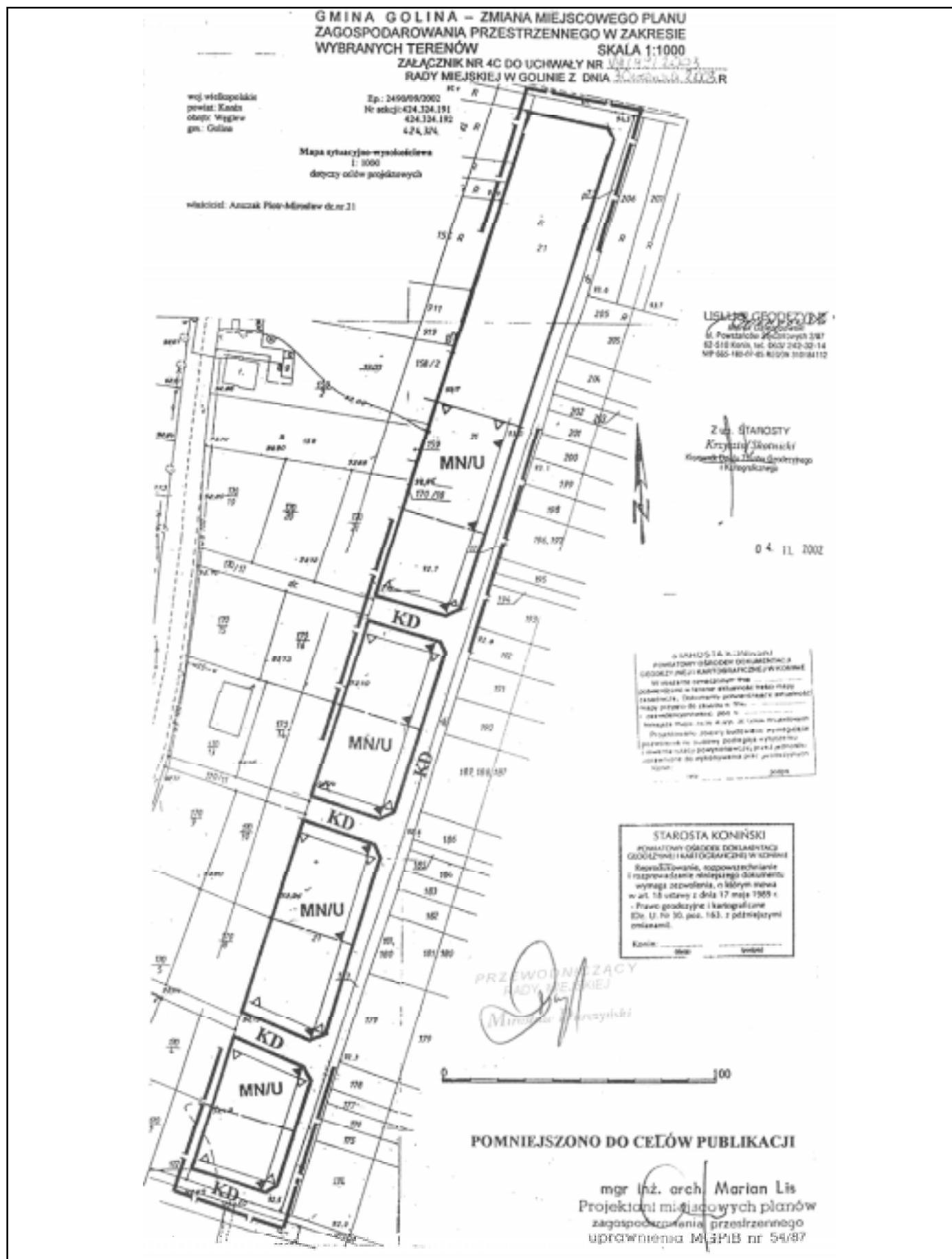


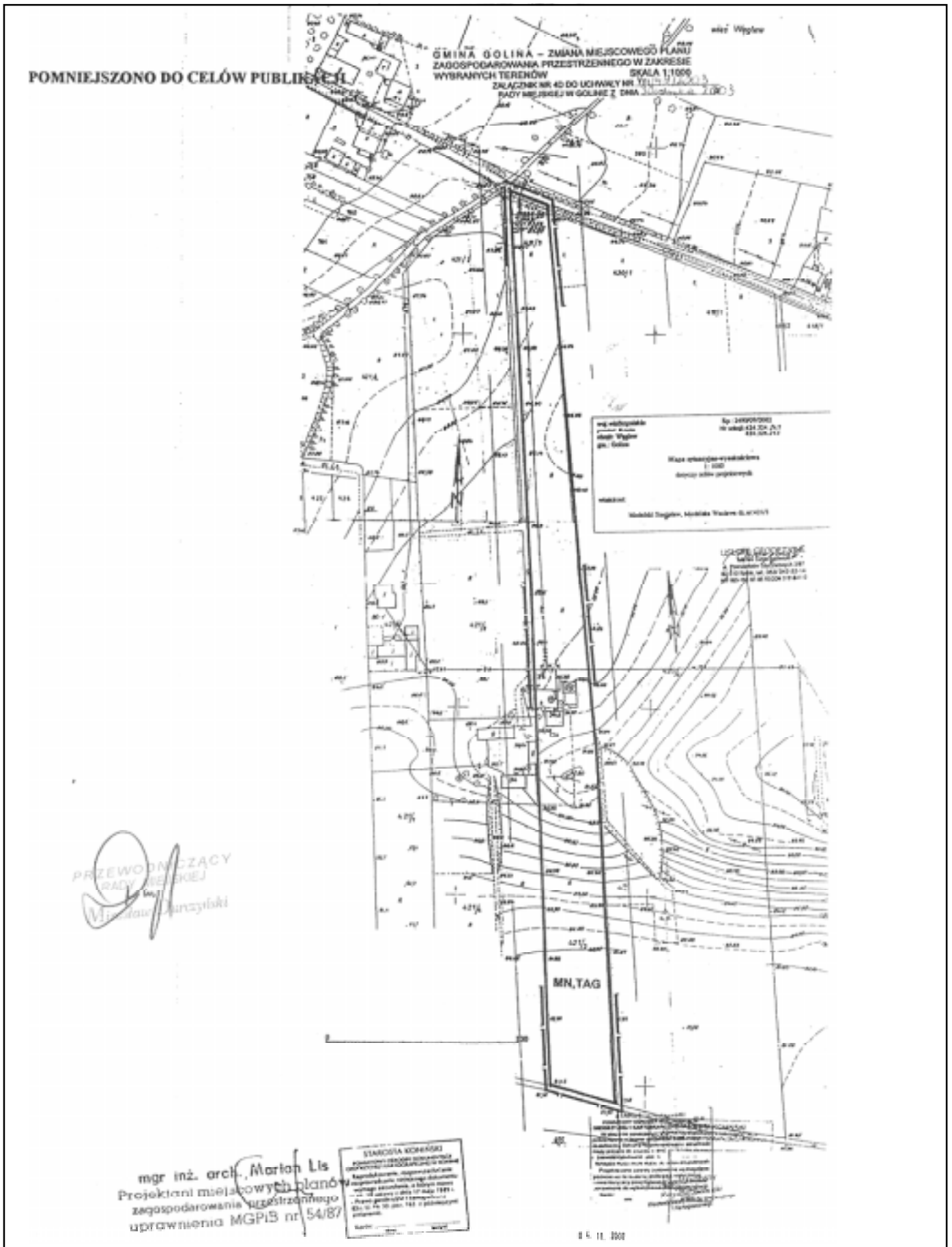


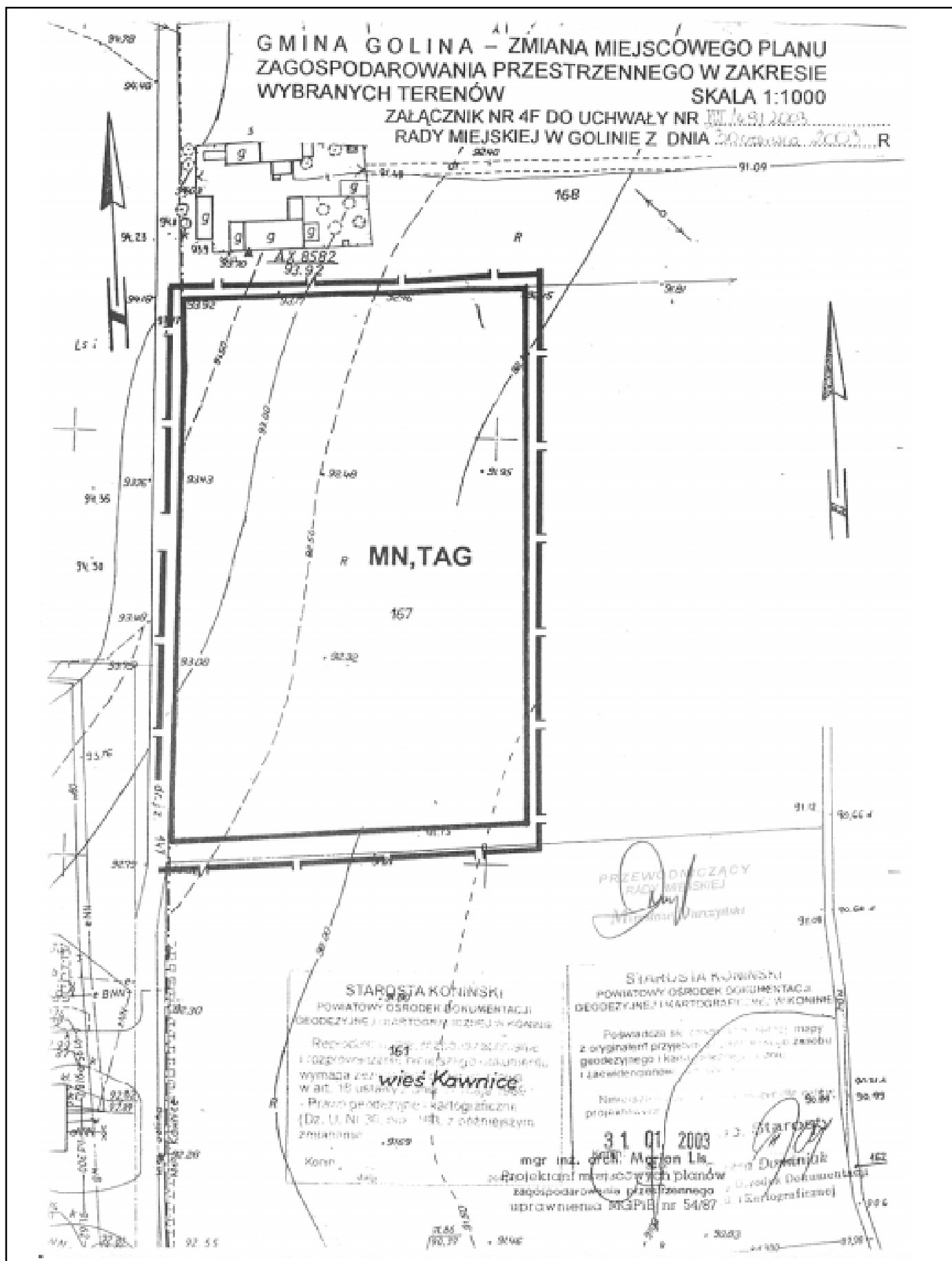


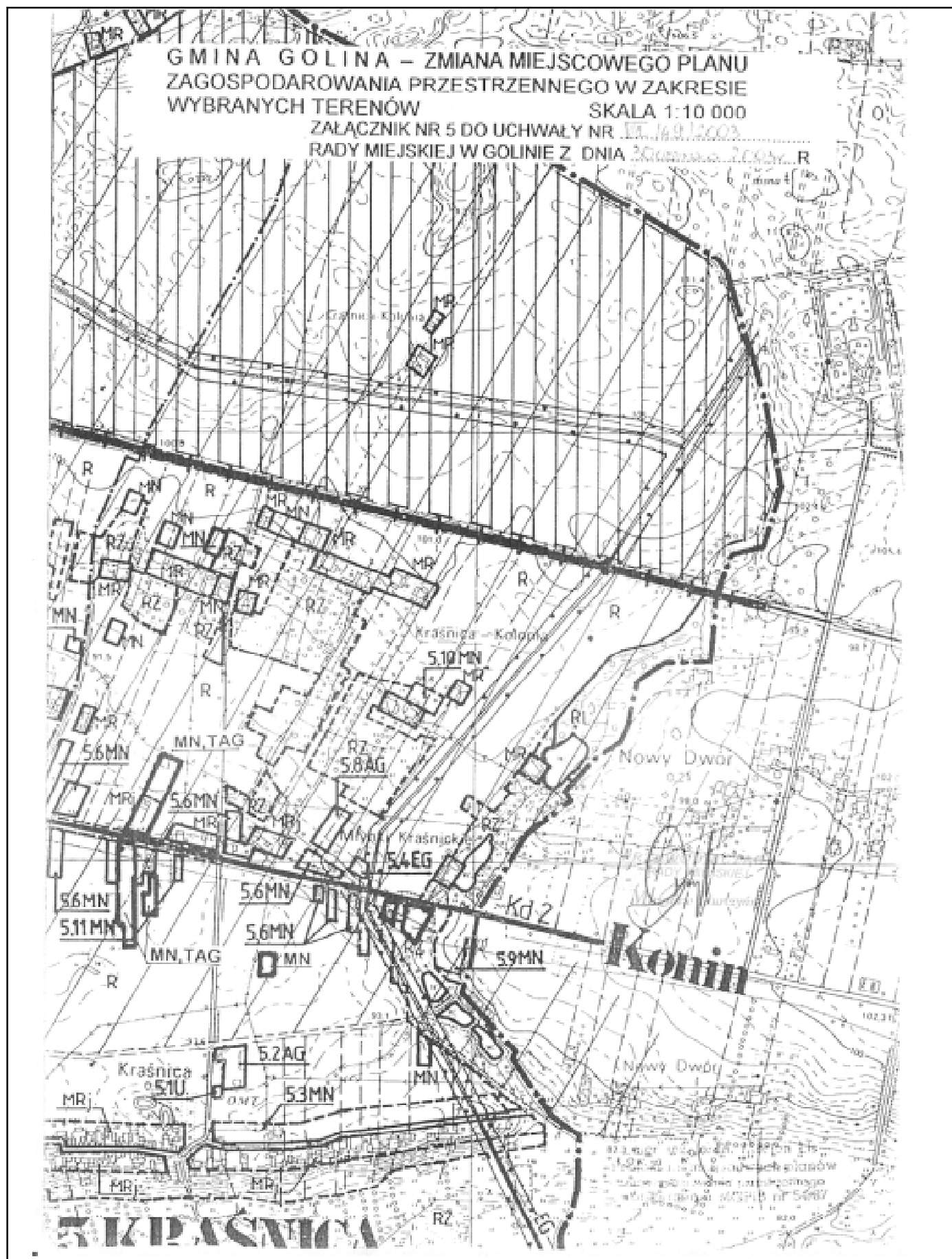


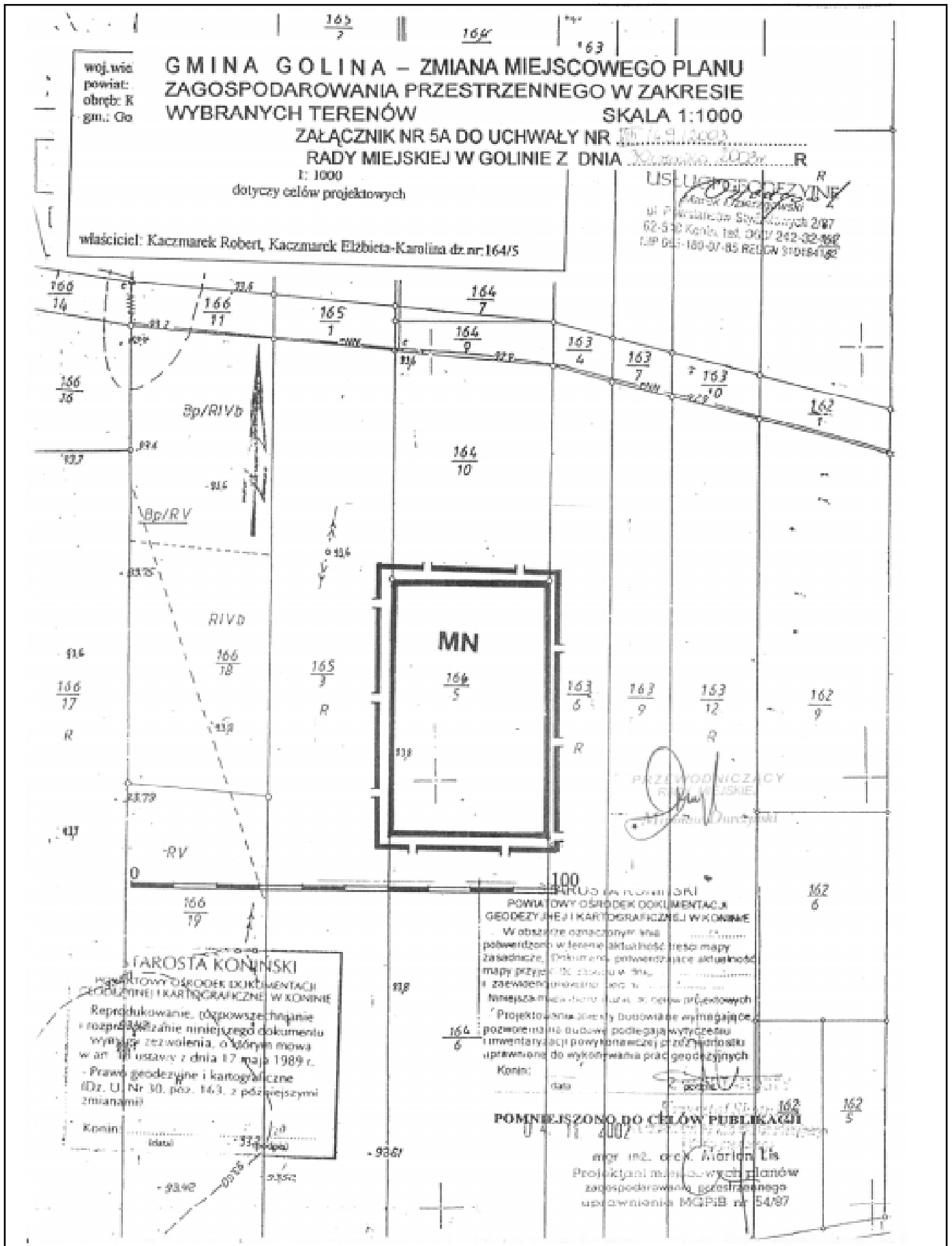


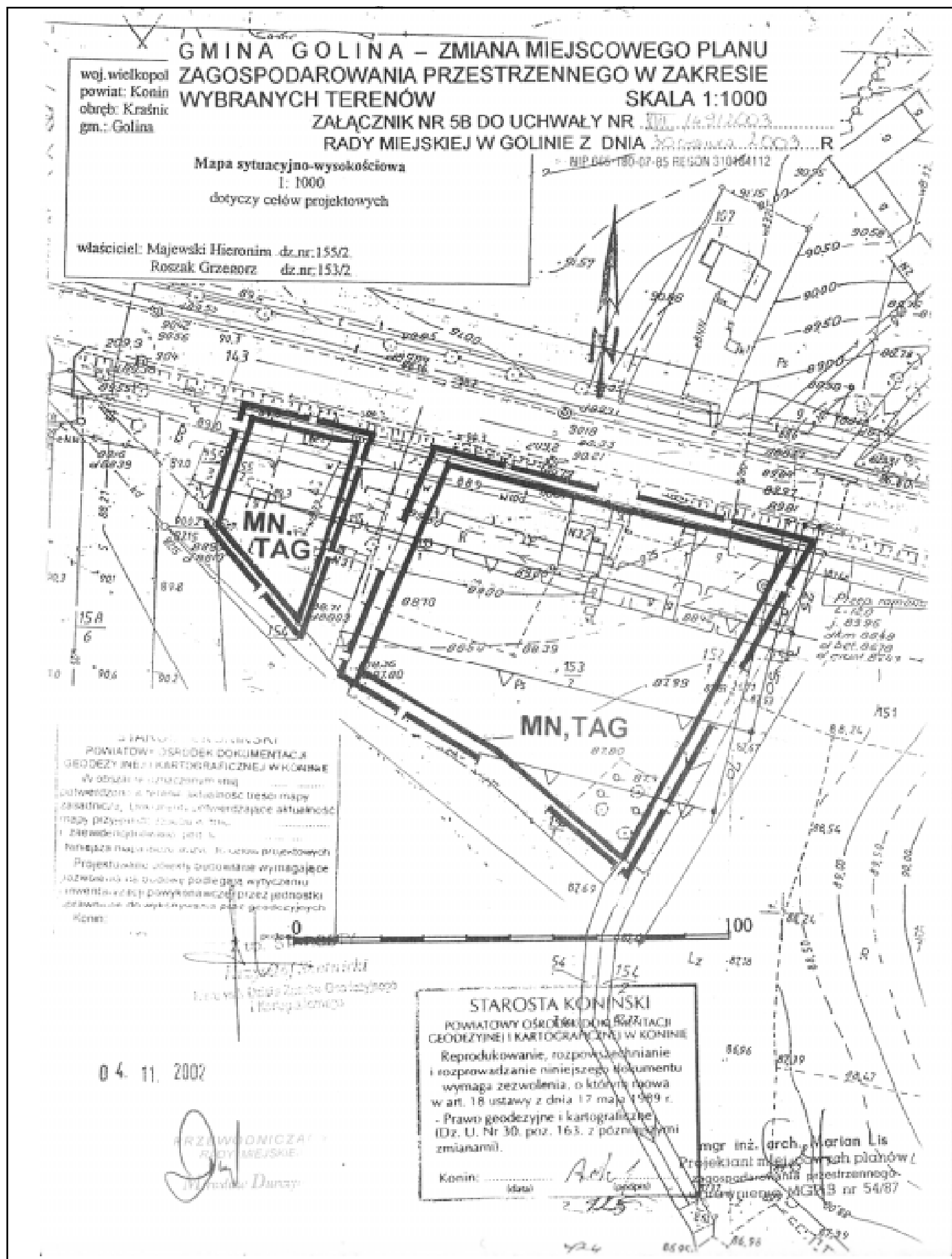


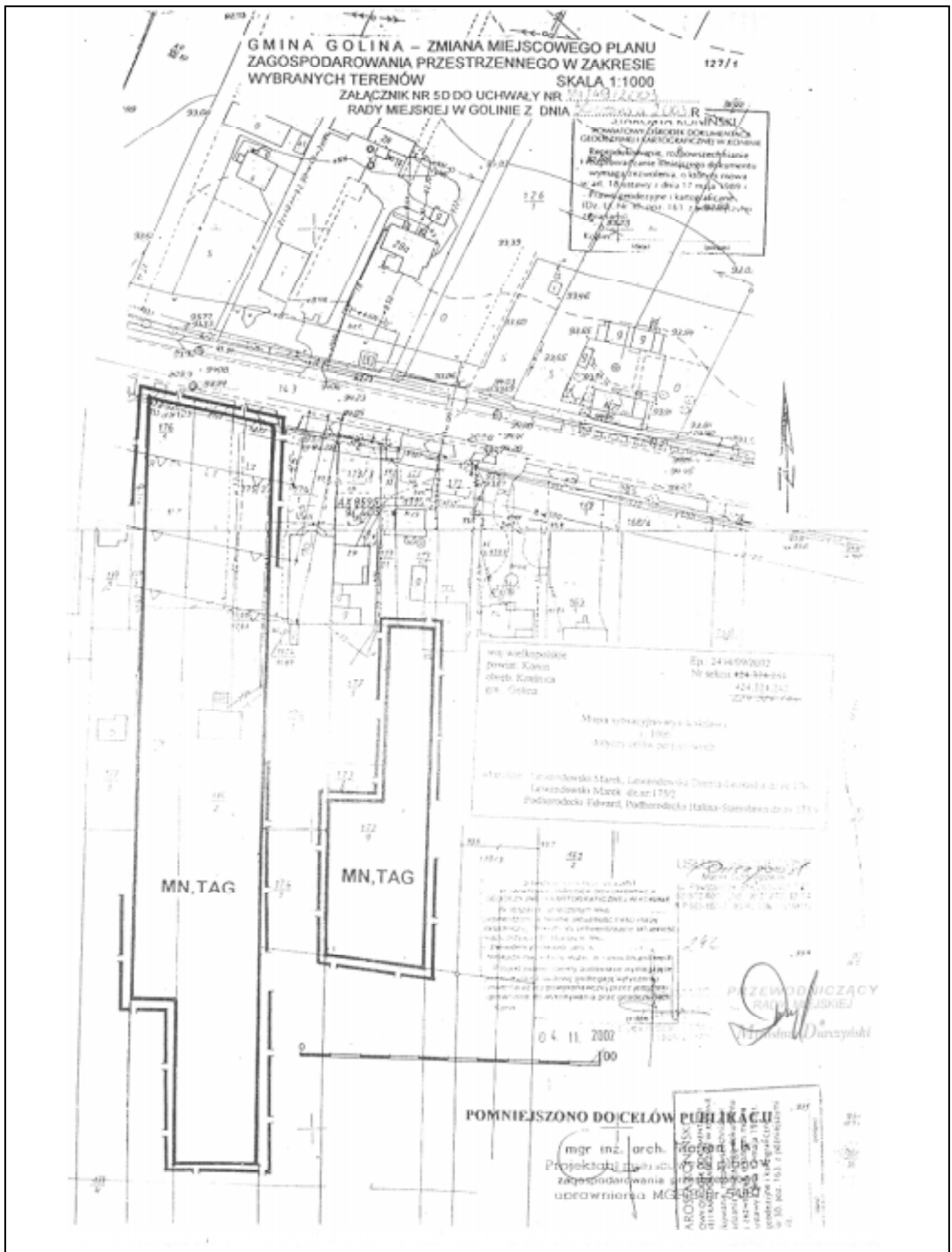


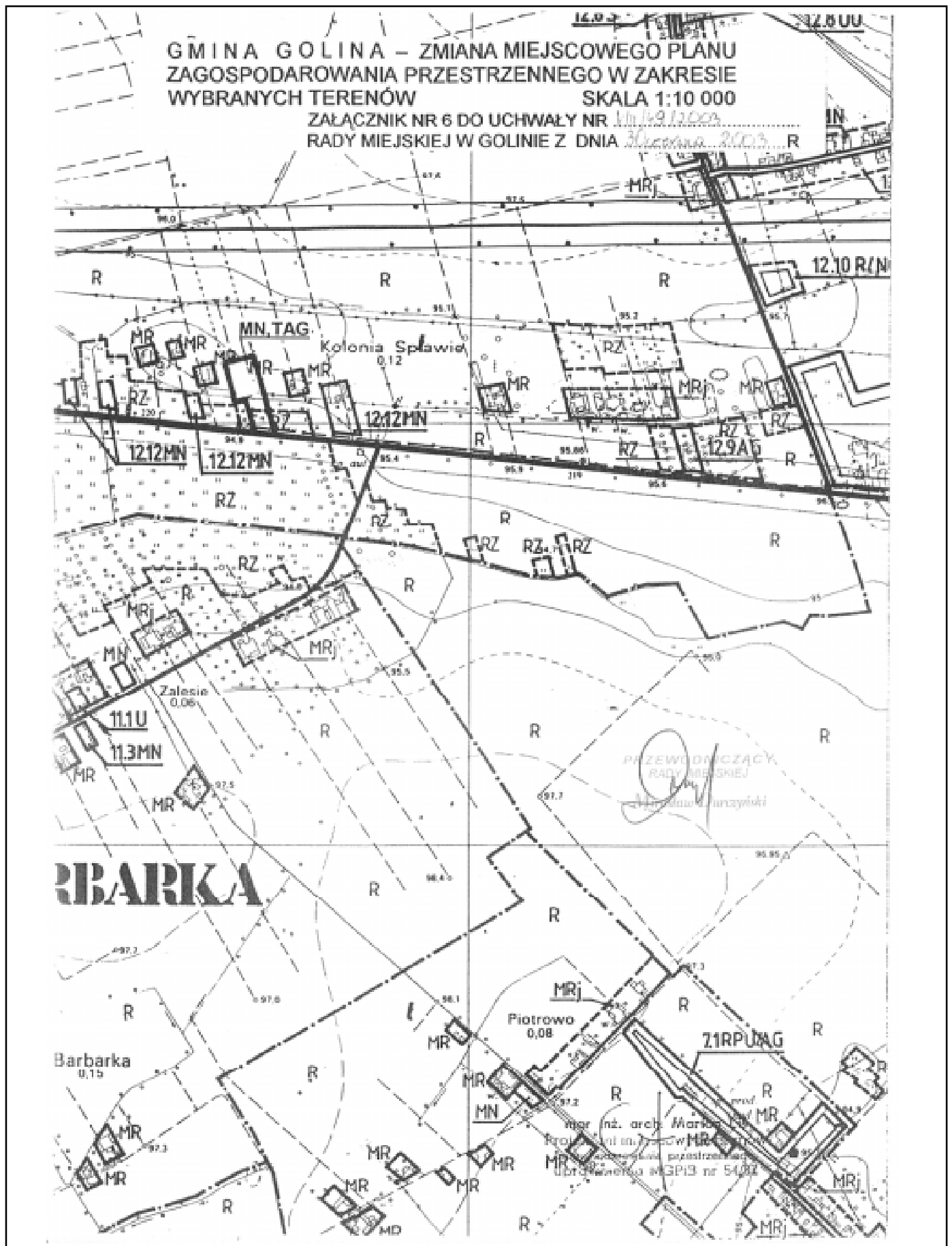


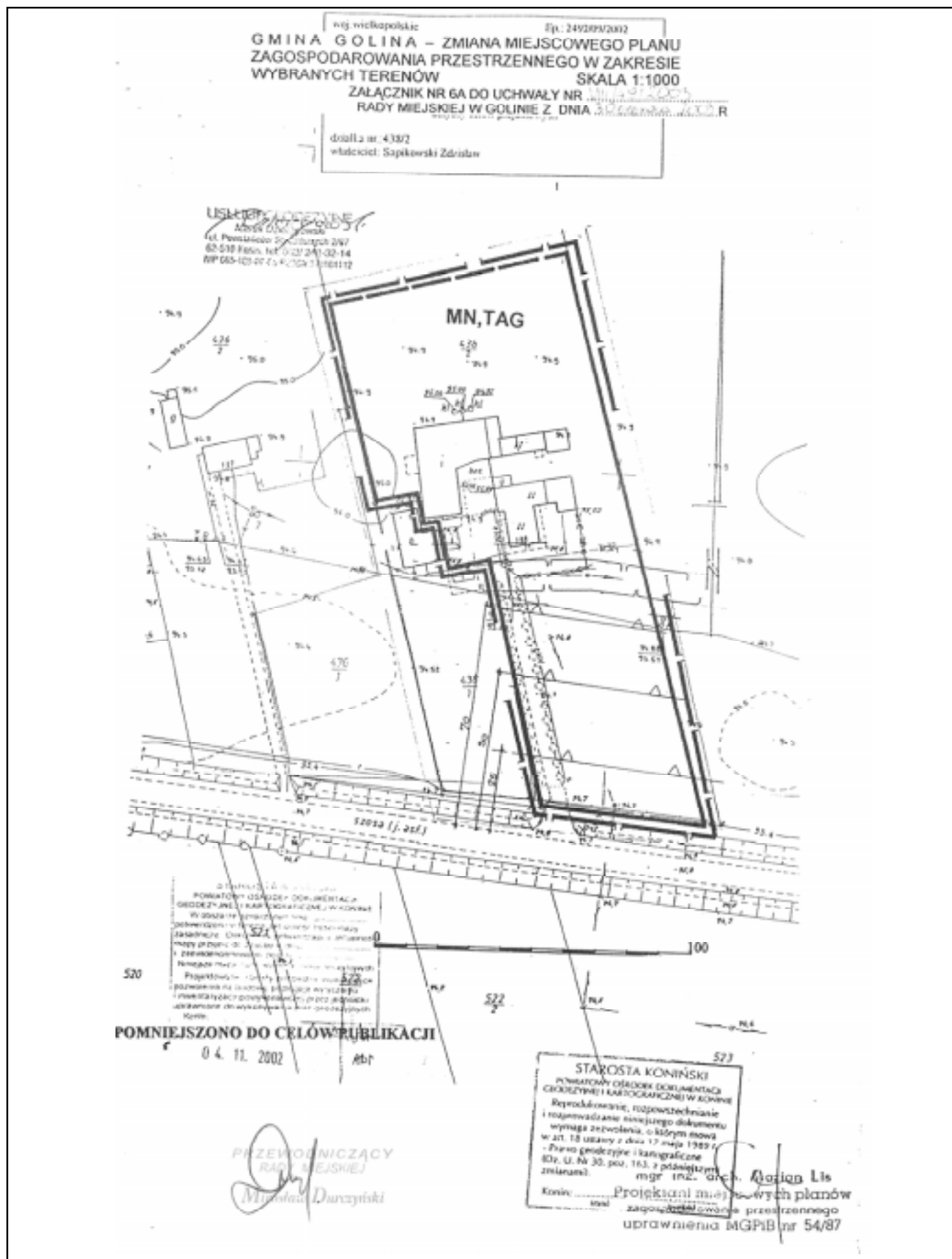


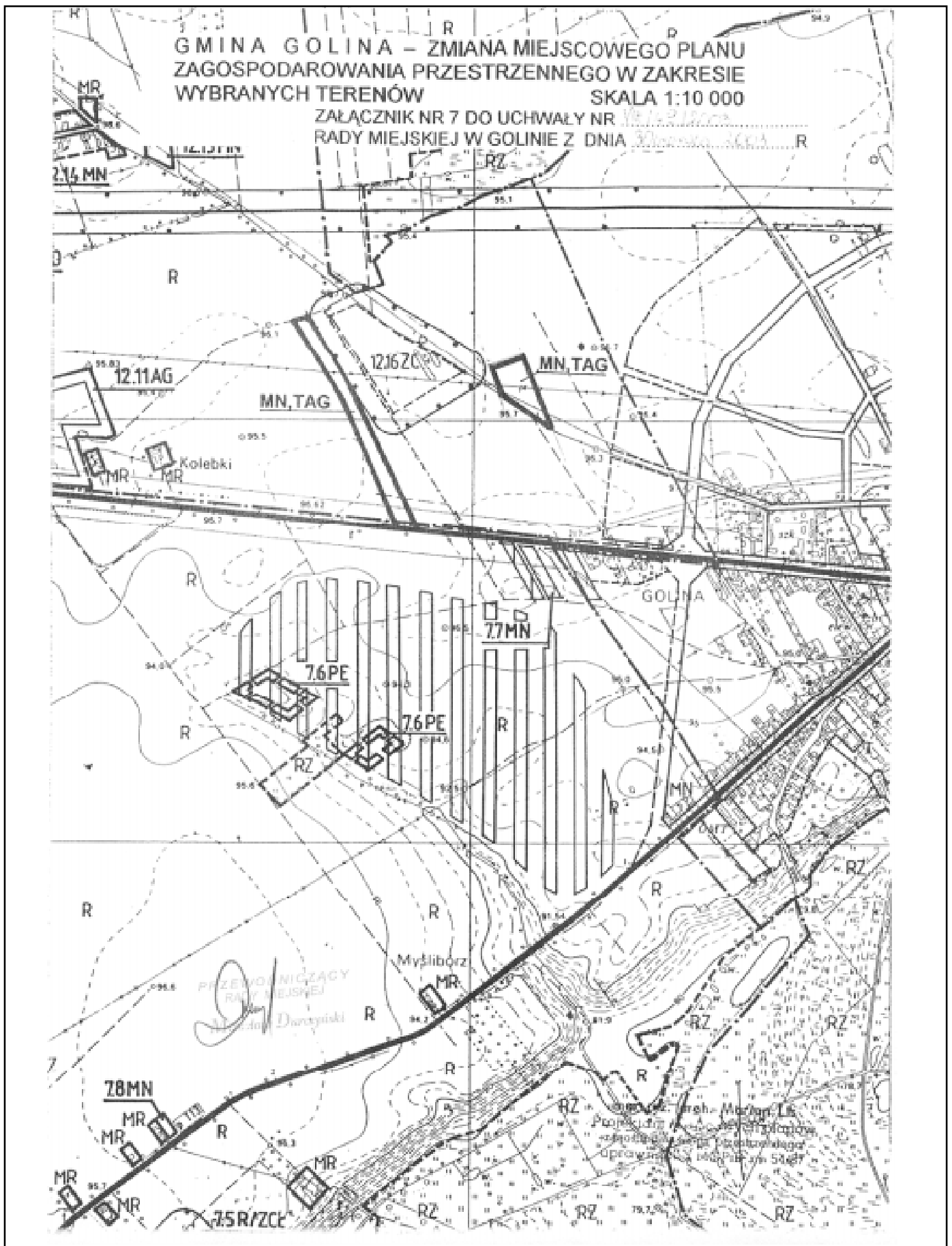












ZAŁĄCZNIK NR 8 DO UCHWAŁY NR ~~IX/71/2003~~.....
RADY MIEJSKIEJ W GOLINIE Z DNIA ~~30 czerwca 2003~~.....R

OZNACZENIA

	GRANICA TERENU OBJĘTEGO ZMIANĄ PLANU
	LINIA ROZGRANICZAJĄCA TERENY O RÓŻNYM SPOSOBIE UŻYTKOWANIA ŚCIŚLE OKREŚLONA
	NIEPRZEKRACZALNA LINIA ZABUDOWY
	LINIA ZABUDOWY ŚCIŚLE OKREŚLONA
MN	TEREN BUDOWNICTWA MIESZKANIOWEGO
MN/U	TEREN BUDOWNICTWA MIESZKANIOWEGO I USŁUG
MN, TAG	TEREN BUDOWNICTWA MIESZKANIOWEGO I AKTYWIZACJI GOSPODARCZEJ
TAG	TEREN AKTYWIZACJI GOSPODARCZEJ
KD	TEREN DRÓG DOJAZDOWYCH
	KORYTARZ ENERGETYCZNY

2529

UCHWAŁA Nr IX/71/2003 RADY GMINY KOŚCIELEC

z dnia 30 czerwca 2003 r.

w sprawie miejscowego planu zagospodarowania przestrzennego na obszarze części wsi Białków Górny z przeznaczeniem na cele eksploatacji kruszywa naturalnego i zabudowy mieszkaniowej z usługami

Na podstawie art. 18 ust. 2 pkt 5 i art. 40. ust. 1 ustawy z dnia 8 marca 1990 r. o samorządzie gminnym (jednolity tekst z 2001 r. Dz.U. Nr 142, poz. 1591 z późniejszymi zmianami) oraz art. 10, ust. 3 i art. 26 ustawy z dnia 7 lipca 1994 r. o zagospodarowaniu przestrzennym (jednolity tekst z 1999 r. Dz.U. Nr 15, poz. 139 z późniejszymi zmianami) Rada Gminy Kościelec uchwala, co następuje:

§1. 1. Uchwala się: „Miejscowy plan zagospodarowania przestrzennego na obszarze części wsi Białków Górny z przeznaczeniem na cele eksploatacji kruszywa naturalnego i zabudowy mieszkaniowej z usługami”.

2. Uchwala się miejscowy plan zagospodarowania przestrzennego dla obszarów, o których mowa w ust. 1, obejmujący ustalenia zawarte w niniejszej uchwale.

3. Integralną częścią planu jest rysunek uszczegóławiający w skali 1:2000, stanowiący załącznik graficzny do niniejszej uchwały.

USTALENIA OGÓLNE

§2. Ilekroć w dalszych przepisach niniejszej uchwały jest mowa o:

1. planie – należy przez to rozumieć ustalenia planu, o których mowa w §1 ust. 2 uchwały, o ile z treści przepisu nie wynika inaczej,
 2. uchwale – należy przez to rozumieć niniejszą uchwałę Rady Gminy Kościelec, o ile z treści przepisu nie wynika inaczej,
 3. przepisach szczególnych i odrębnych – należy przez to rozumieć przepisy ustaw wraz z przepisami wykonawczymi,
 4. rysunku – należy przez to rozumieć rysunek planu na mapie w skali 1:2.000 stanowiący załącznik graficzny do niniejszej uchwały,
 5. przeznaczeniu podstawowym - należy przez to rozumieć takie przeznaczenie, które powinno przeważać na danym terenie, wyznaczonym liniami rozgraniczającymi,
 6. funkcja terenu – jest synonimem przeznaczenia podstawowego,
 7. przeznaczeniu dopuszczalnym - należy przez to rozumieć rodzaje przeznaczenia inne niż podstawowe, które uzupełniają lub wzbogacają przeznaczenie podstawowe,
 8. terenie - należy przez to rozumieć obszar o określonym rodzaju przeznaczenia podstawowego, wyznaczony na rysunku planu liniami rozgraniczającymi,
 9. obszar górniczy (eksploatacji kruszywa naturalnego) - należy przez to rozumieć przestrzeń, w granicach której przedsiębiorca jest uprawniony do wydobywania kopaliny objętej koncesją,
 10. teren eksploatacji kruszywa naturalnego - należy przez to rozumieć obszar objęty przewidywanymi wpływami związanymi z eksploatacją powierzchniową kruszywa,
 11. pas ochronny - należy przez to rozumieć pas terenu położony między górnym bezpiecznym obrzeżem wyrobiska a linią ograniczającą obiekt lub teren chroniony od strony wyrobiska,
 12. filar ochronny - należy przez to rozumieć pas terenu, w granicach którego ze względu na ochronę oznaczonych dóbr, wydobywanie kopaliny nie może być prowadzone albo może być dozwolone tylko w sposób zapewniający ochronę tych dóbr, zgodnie z koncesją,
 13. linii zabudowy - należy przez to rozumieć linię jaką tworzą lica ścian budynków,
 14. wskaźniku intensywności zabudowy - należy przez to rozumieć stosunek powierzchni zainwestowanej do powierzchni terenu, wyrażony w procentach,
 15. działalności gospodarczej – należy przez to rozumieć działalność produkcyjną, usługową i handlową, określoną w przepisach odrębnych i szczególnych,
 16. uciążliwości dla środowiska – należy przez to rozumieć zjawiska fizyczne lub stany utrudniające życie albo dokuczliwe dla otaczającego środowiska, a zwłaszcza hałas, wibracje, zanieczyszczenie powietrza, gleby, wody i zanieczyszczenie odpadami.
- §3.** Użyte w planie określenia i nazewnictwo zostało zdefiniowane między innymi w następujących przepisach szczególnych i odrębnych:
- 1) ustawa z dnia 21 marca 1985 r. o drogach publicznych. (tekst jednolity z 2000 r., Dz.U. Nr 71, poz. 838, z późn. zm.),
 - 2) ustawa z dnia 7 lipca 1994 r. Prawo budowlane. (tekst jednolity z 2000 r., Dz.U. Nr 106, poz. 1126, z późn. zm.),
 - 3) ustawa z dnia 27 kwietnia 2001 r. Prawo Ochrony Środowiska, (Dz.U. Nr 62, poz. 627),
 - 4) ustawa z dnia 29 sierpnia 1997 r. o zmianie ustawy o ochronie i kształtowaniu środowiska oraz o zmianie niektórych ustaw (Dz.U. z 1997 r. Nr 133, poz. 885),
 - 5) ustawa z dnia 3 lutego 1995 r. o ochronie gruntów rolnych i leśnych (Dz.U. z 1995 r. Nr 16, poz. 78, z późn. zm.),
 - 6) ustawa z dnia 23 kwietnia 1964 r. Kodeks cywilny (Dz.U. z 1964 r. Nr 16, poz. 93, z późn. zm.),
 - 7) ustawa z dnia 27 kwietnia 2001 r. o odpadach (Dz.U. Nr 62, poz. 628),
 - 8) rozporządzenie Ministra Gospodarki Przestrzennej i Budownictwa z dnia 14 grudnia 1994 r. w sprawie warunków technicznych, jakim powinny odpowiadać budynki i ich usytuowanie. (Dz.U. z 1999 r. Nr 15, poz. 140, z późn. zm.),
 - 9) rozporządzenie Ministra Transportu i Gospodarki Morskiej z dnia 2 marca 1999 r. w sprawie warunków technicznych, jakim powinny odpowiadać drogi publiczne i ich usytuowanie. (Dz.U. Nr 43, poz. 430).
- §4.** Przedmiot planu
1. Przedmiotem planu jest ustalenie przeznaczenia i zasad zagospodarowania terenu na obszarze objętym planem.
 2. Zakres planu wynika z uchwały Rady Gminy Kościelec nr XXXIII/196/2002 z dnia 30 września 2002 r. o przystąpieniu do sporządzenia zmiany miejscowego planu ogólnego zagospodarowania przestrzennego gminy Kościelec zatwierdzonego uchwałą nr VIII/46/94 Rady Gminy Kościelec z dnia 01.12.1994 r. ogł. (Dz. Urz. Woj. Konińskiego z 1994 r. nr 33 poz. 230).
- Zgodnie z wyżej wymienioną uchwałą, planem ustala się:
- 1) przeznaczenie terenów oraz linie rozgraniczające tereny o różnych funkcjach lub różnych zasadach zagospodarowania,
 - 2) linie rozgraniczające ulice, place oraz drogi publiczne wraz z urządzeniami pomocniczymi,
 - 3) lokalne warunki, zasady i standardy kształtowania zabudowy oraz urządzenia terenu, w tym minimalne i maksymalne wskaźniki intensywności zabudowy,
 - 4) zasady i warunki podziału terenów,
 - 5) zasady obsługi w zakresie infrastruktury technicznej oraz potrzeb ochrony środowiska.

USTALENIA SZCZEGÓŁOWE PLANU

§5. 1. Obszar objęty planem:

- 1) Planem objęto obszar o powierzchni około 60,0 ha.
- 2) Obszar, o którym mowa w pkt 1, położony jest na gruntach w części wsi Białków Górny, przylegając bezpośrednio do istniejącego terenu eksploatacji kruszywa naturalnego i drogi gminnej lokalnej Białków Górny – Brzuwec.

2. Granice obszaru objętego planem:

Granice obszaru objętego planem przedstawiono na rysunku planu, o którym mowa w §1 ust. 3.

§6. 1. Ustalenia przeznaczenia terenów oraz linie rozgraniczające tereny o różnych funkcjach lub różnych zasadach zagospodarowania:

- 1) Na obszarze określonym w §5 ust. 1 we wsi Białków Górny ustala się podstawowe przeznaczenie, oznaczone na rysunku planu symbolami:
 - a) PE1 – granica istniejącego terenu eksploatacji kruszywa naturalnego w obszarze zatwierdzenia planu,
 - b) PE2 – granica terenu objętego zmianą przeznaczenia pod eksploatację kruszywa naturalnego w obszarze zatwierdzenia planu,
 - c) FO – postulowane filary ochronne – zgodnie z Polską Normą, PN-G-02100.
- 2) Teren eksploatacji kruszywa swoim zasięgiem pokrywa się z granicami określonymi na załączniku graficznym do uchwały miejscowego planu gminy w części wsi Białków Górny i jest spójny ze studium gminy Kościelec.
- 3) W obszarze objętym planem podczas prowadzenia eksploatacji kruszywa należy zwrócić uwagę na możliwość występowania stanowisk archeologicznych: nakłada się obowiązek wykonania na obszarze zwirowni szczegółowych inwentaryzacyjnych badań archeologicznych; wykonanie ewentualnych badań ratunkowych przed przystąpieniem do eksploatacji. Przystępując do eksploatacji złoża należy zawiadomić Konserwatora Zabytków Archeologicznych w Koninie.
- 4) Po zakończeniu eksploatacji złoża, ustala się rolny kierunek rekultywacji.
- 5) Na obszarze określonym w §5 ust. 1 we wsi Białków Górny na terenie części działek: 29/3, 30/3, 31/3, 37/2, 38/2, 39/2, 41/2, 45/2, 50/2, 51 leżących przy drodze gminnej KGL, ustala się podstawowe przeznaczenie, oznaczone na rysunku planu symbolem MN/U – zabudowę mieszkaniową z funkcją rzemieślniczą i usługowo-handlową.
- 6) Zabudowę mieszkaniową z usługami MN/U należy kształtować w sposób zapewniający zachowanie przepisów odrębnych i szczególnych, Polskich Norm oraz następujących warunków:
 - a) budynki mieszkalne wolno stojące do wysokości II kondygnacji wraz z poddaszem użytkowym;
 - b) dopuszcza się podpiwniczenie budynków i wyniesienie piwnic ponad teren do wysokości 1,0 m;

- c) budynki usługowo – handlowe wolno stojące do wysokości 6,0 m o powierzchni zabudowy do 60 m²;
 - d) dopuszcza się realizację budynków inwentarskich do powierzchni 60 m²;
 - e) dach spadzisty dwu lub wielospadowy o kącie nachylenia od 20⁰ – 45⁰, pokrycie z dachówki lub materiałów dachówko-podobnych;
 - f) ustala się nieprzekraczalną linię zabudowy: 5 m od linii rozgraniczających dróg wewnętrznych dojazdowych KDw;
 - g) ustala się nieprzekraczalną linię zabudowy: 7 m od krawędzi jezdni drogi gminnej lokalnej KGL;
 - h) wskaźnik intensywności zabudowy: do 35 % powierzchni działki, pod warunkiem nie przekroczenia wskaźnika;
 - i) dopuszcza się realizację garaży wbudowanych lub przybudowanych do budynku mieszkalnego;
 - j) dopuszcza się realizację garaży wolnostojących i budynków gospodarczych w strefach zabudowy danego obszaru, w sposób nie kolidujący dla użytkowników terenów sąsiednich;
 - k) powierzchnia zabudowy garaży i budynków gospodarczych wolnostojących lub przybudowanych może wynosić maksymalnie 60 m², o wysokości pomieszczenia nie większej niż 2,5 m;
 - l) dopuszcza się, o ile zajdzie taka potrzeba, łączenie działek i realizację na nich jednego budynku mieszkalnego i usługowego oraz budynku garażowego i gospodarczego, pod warunkiem, że będą zachowane warunki określone w przepisach szczególnych i odrębnych oraz ustaleniach planu.
- 6) Linie rozgraniczające tereny o różnych funkcjach oraz drogi publiczne wraz z urządzeniami pomocniczymi:
- Linia ciągła na rysunku planu stanowi linię rozgraniczającą tereny o różnych funkcjach i różnych zasadach zagospodarowania, określonych w uchwale.
- 7) Ustala się na obszarze PE1 i PE2 eksploatację złoża kruszywa naturalnego, przy zachowaniu warunków koncesji, przepisów odrębnych i szczególnych oraz Polskich Norm, a także następujących warunków:
- a) dla obsługi kopalni należy wyznaczyć w obszarze zatwierdzenia planu teren obsługi technicznej, na którym należy urządzić:
 - pomieszczenia socjalne i sanitarne,
 - punkt naprawy sprzętu,
 - miejsce składowania odpadów komunalnych;
 - b) zdejmowany sukcesywnie nadkład należy gromadzić na tymczasowych zwalowiskach;
 - c) podczas eksploatacji i rekultywacji w odniesieniu do przemieszczanych mas ziemnych będzie prowadzona gospodarka bezodpadowa; nadkład w całości zostanie wykorzystany do rekultywacji terenu poeksploatacyjnego zgodnie z programem rekultywacji terenu;

- d) wzdłuż dróg, enklaw leśnych i granic działek postuluje się filary ochronne na podstawie przepisów odrębnych i szczególnych;
- e) ustala się obsługę komunikacyjną terenu eksploatacji kruszywa z dróg gminnych lokalnych KGL i dróg dojazdowych wewnętrznych KDw, przy zachowaniu następujących warunków:
- włączenie zjazdów do drogi wykonać z zachowaniem warunków widoczności przewidzianych w przepisach szczególnych i odrębnych;
 - 6,0 m minimalna szerokość utwardzonych zjazdów, w taki sposób aby ochronić nawierzchnię drogi gminnej lokalnej przed zanieczyszczeniami przenoszonymi z terenu eksploatacji złoża przez koła samochodów;
 - zapewnić ciągłości odwodnienia zjazdu wzdłuż drogi publicznej;
 - odwodnienia pod zjazdami w przepustach, o średnicy określonej na podstawie przepisów odrębnych i szczególnych;
 - plan dopuszcza częściowe lub całkowite umocnienie wewnętrznych dróg gruntowych przechodzących przez obszar eksploatacji kruszywa.
- f) połączenia wewnętrznych układów komunikacyjnych terenów objętych zmianą planu z drogą wojewódzką należy zapewnić poprzez drogi lokalne - dotyczy transportu kruszywa naturalnego i utrzymania czystości drogi wojewódzkiej oraz dróg lokalnych w oparciu o przepisy odrębne i szczególne.
2. Zasady obsługi w zakresie infrastruktury technicznej i potrzeb ochrony środowiska:
- 1) Ustala się, że realizacja infrastruktury technicznej, dla obszaru górniczego: złoża kruszywa naturalnego: PE1, PE2, nastąpi przy zachowaniu przepisów odrębnych i szczególnych, Polskich Norm oraz następujących warunków:
- a) kanalizacja sanitarna: gromadzenie ścieków bytowych w szczelnych zbiornikach, sytuowanych na terenie obsługi technicznej, o którym mowa w §6 ust. 1 pkt. 7a;
 - b) zaopatrzenie w wodę: zaspokajanie potrzeb z własnej studni; dopuszcza się korzystanie z sieci wodociągowej i komunalnych urządzeń zaopatrzenia w wodę;
 - c) kanalizacja deszczowa: z punktu składowania oleju i punktu naprawy sprzętu, zastosować lokalną sieć z odstojnikami szlamowymi i separatorami oraz z odpowiednim zabezpieczeniem technicznym chroniącym glebę i wody podziemne przed zanieczyszczeniem związkami ropopochodnymi;
 - d) urządzenia elektroenergetyczne: zasilane z istniejącej linii napowietrznej, po uzgodnieniu z energetyką i uzyskaniu warunków technicznych;
 - e) inne elementy uzbrojenia: na warunkach określonych w przepisach odrębnych i szczególnych.
- 2) Ustala się następujące zasady zagospodarowania wynikające z potrzeb ochrony środowiska:
- a) należy nie dopuszczać do niszczenia lub uszkodzenia powierzchni ziemi przez niewłaściwe składowanie odpadów i odprowadzanie ścieków;
 - b) zakazuje się lokalizacji inwestycji i obiektów szkodliwych dla środowiska oraz inwestycji zaliczanych do mogących pogorszyć stan środowiska, innych niż określone w planie, wymienianych w przepisach szczególnych i odrębnych;
 - c) po zakończeniu eksploatacji złoża, ustala się:
 - sukcesywną rekultywację w zakresie ustalonym w dokumentacji rekultywacji, obejmującą właściwe kształtowanie rzeźby terenu;
 - dopuszcza się wykorzystywanie do celów rekultywacji, mas ziemnych przywożonych z poza obszaru eksploatacji, pod warunkiem ich przydatności i spełnienia przepisów odrębnych i szczególnych oraz Polskich Norm;
 - sukcesywne zagospodarowanie terenu obszaru objętego eksploatacją z pozostawieniem zbiorników wodnych;
 - sukcesywne przywracanie do właściwego stanu innych, nie wymienionych wyżej, elementów środowiska przyrodniczego.
- 3) Zasady obsługi w zakresie infrastruktury technicznej i potrzeb ochrony środowiska terenów zabudowy mieszkaniowej, rzemieślniczej i usługowo-handlowej MN/U kształtować w oparciu o przepisy odrębne i szczególne oraz Polskie Normy, przy zachowaniu następujących warunków:
- kanalizacja sanitarna: dopuszcza się do czasu realizacji sieci korzystanie ze szczelnych zbiorników bezodpływowych;
 - kanalizacja deszczowa: ustala się powierzchniowe odprowadzenie wód deszczowych; zakazuje się powierzchniowego odprowadzania wód deszczowych poza granice nieruchomości;
 - zaopatrzenie w wodę, w tym do celów przeciwpożarowych: z wodociągu gminnego lub z własnego ujęcia zlokalizowanego w obszarze działek;
 - zaopatrzenie w energię elektryczną: z istniejącej sieci elektroenergetycznej po uzyskaniu stosownych uzgodnień od dysponenta sieci;
 - gospodarka cieplna – do celów grzewczych dopuszcza się stosowanie paliw stałych przy wykorzystaniu kotłów niskoemisyjnych oraz rozwiązań ekologicznych (gaz, olej opałowy, energia elektryczna);
 - inne elementy uzbrojenia: na warunkach określonych w przepisach odrębnych i szczególnych;
 - obsługę komunikacyjną: ustala się z drogi gminnej lokalnej KGL oraz dróg wewnętrznych dojazdowych KDw o szerokości 5,0 m i 8,0 m, przy czym dla zjazdów ustala się:

- = włączenie z drogi pod kątem prostym lub zbliżonym do prostego;
- = zachowanie minimalnych, przewidzianych w przepisach szerokości utwardzonych zjazdów;
- = zapewnienie ciągłości odwodnienia zjazdów wzdłuż dróg.

3. Szczególne warunki zagospodarowania terenu, w tym zakaz zabudowy, wynikający z potrzeb ochrony środowiska przyrodniczego i kulturowego, prawidłowego gospodarowania zasobami przyrody oraz ochrony gruntów rolnych.

- a) dopuszcza się zmianę sposobu użytkowania obiektów lub ich części z funkcji podstawowej na dopuszczalną, przy zachowaniu warunków określonych w uchwale oraz przepisów szczególnych i odrębnych,
- b) na działkach, na których będzie prowadzona działalność usługowo – handlowa i rzemieślnicza, ustala się, że w ramach nieruchomości należy przewidzieć miejsca postojowe dla przyjezdnych,
- c) na całym obszarze planu ustala się wyposażanie nieruchomości w urządzenia służące do gromadzenia odpadów komunalnych; unieszkodliwianie lub usuwanie wszelkiego rodzaju odpadów z terenu nieruchomości winno odbywać się na zasadach określonych w przepisach odrębnych i szczególnych,
- d) zakazuje się:
 - lokalizacji inwestycji i obiektów szkodliwych dla środowiska oraz inwestycji zaliczanych do mogących pogorszyć stan środowiska, wymienianych w przepisach szczególnych i odrębnych,
- e) uciążliwości dla środowiska związane z prowadzoną na terenie poszczególnych nieruchomości działalnością usługowo – handlową i rzemieślniczą, a powodowane przez hałas, wibracje, zakłócenia elektroenergetyczne i promieniowanie, nie mogą wykraczać poza granice nieruchomości.

USTALENIA KOŃCOWE

§7. Plan zachowuje ważność, jeśli:

1. Nastąpi zmiana lub nowelizacja któregośkolwiek z wymienionych w §3 przepisów odrębnych lub szczególnych chyba, że z ich treści będzie wynikał obowiązek dokonania zmiany planu.
2. Nastąpi zmiana wymienionych w planie ewidencyjnych numerów działek.

§8. Zgodnie z art. 10 ust. 3 ustawy o zagospodarowaniu przestrzennym określa się stawkę procentową służącą naliczeniu stawki, o której mowa w art. 36 ust. 3 ustawy, w wysokości 10%.

§9. Z dniem wejścia w życie miejscowego planu miejscowego planu zagospodarowania przestrzennego na obszarze części wsi Białków Górny z przeznaczeniem na cele eksploatacji kruszywa naturalnego i zabudowy mieszkaniowej z usługami traci moc miejscowy plan ogólny zagospodarowania przestrzennego gminy Kościelec uchwalony przez Radę Gminy Kościelec uchwałą Nr VIII/46/94 z dnia 01.12.94 r. (opublikowany w Dz. Urz. Woj. Kon. Nr 33, poz. 230 z 1994 r.), w granicach obszaru objętego niniejszym planem.

§10. Wykonanie uchwały powierza się Wójtowi Gminy Kościelec.

§11. Uchwała wchodzi w życie po upływie 14 dni od daty ogłoszenia w Dzienniku Urzędowym Województwa Wielkopolskiego.

Przewodniczący
Rady Gminy Kościelec
(-) *Dariusz Ostrowski*

MIEJSCOWY PLAN ZAGOSPODAROWANIA PRZESTRZENNEGO NA OBSZARZE CZĘŚCI WSI BIAŁKÓW GÓRNY Z PRZEZNACZENIEM NA CELE EKSPLOATACJI KRUSZYWA NATURALNEGO I ZABUDOWY MIESZKANIOWEJ Z USŁUGAMI



WYKONANIE PRAC PROJEKTYWNYCH
PRZEWOZNICZĄCY
Rady Gminy Kościelec
Dariusz Ostrowski

WYKONANIE PRAC PROJEKTYWNYCH
WYKONANIE PRAC PROJEKTYWNYCH
WYKONANIE PRAC PROJEKTYWNYCH

2530

UCHWAŁA Nr 81/X/03 RADY MIEJSKIEJ W WIELENIU

z dnia 17 lipca 2003 r.

w sprawie pozbawienia kategorii drogi gminnej drogi Gieczynek - Dębogóra

Na podstawie art. 18 ust. 2 pkt 15 ustawy z dnia 8 marca 1990 r. o samorządzie gminnym (Dz.U. z 2001 r. Nr 142, poz. 1591, z 2002 r. Nr 23 poz. 220, Nr 62, poz. 558, Nr 113, poz. 984, z 2003 r. Nr 214, poz. 1806) oraz w związku z art. 10 ust. 1 ustawy z dnia 21 marca 1985 r. o drogach publicznych (Dz.U. z 2000 r. Nr 71, poz. 838, Nr 12, poz. 136, Nr 86, poz. 958, z 2001 r. Nr 125, poz. 1371, z 2002 r. Nr 25, poz. 253, Nr 41, poz. 365, Nr 62, poz. 554, Nr 74, poz. 676, Nr 89, poz. 804, Nr 113, poz. 984, z 2003 r. Nr 216, poz. 1826, Nr 80, poz. 721) Rada Miejska w Wieleniu uchwala, co następuje:

§1. Pozbawia się drogę Gieczynek - Dębogóra od skrzyżowania z drogą powiatową nr 29202 Kuźnica Żelichowska -

Dzierążno Wielkie do skrzyżowania z drogą powiatową nr 29203 od drogi 29201 - Dębogóra dotychczasowej kategorii drogi gminnej.

§2. Wykonanie uchwały powierza się Burmistrzowi Wielenia.

§3. Uchwała wchodzi w życie po upływie 14 dni od dnia ogłoszenia w Dzienniku Urzędowym Województwa Wielkopolskiego, z mocą obowiązującą od dnia 1 stycznia 2004 r.

Przewodniczący Rady
(-) mgr inż. Jan Palacz

2531

UCHWAŁA Nr 82/X/03 RADY MIEJSKIEJ W WIELENIU

z dnia 17 lipca 2003 r.

w sprawie zaliczenia do kategorii dróg gminnych dróg z terenu miasta Wieleni

Na podstawie art. 18 ust. 2 pkt 15 ustawy z dnia 8 marca 1990 r. o samorządzie gminnym (Dz.U. z 2001 r. Nr 142, poz. 1591, z 2002 r. Nr 23 poz. 220, Nr 62, poz. 558, Nr 113, poz. 984, z 2003 r. Nr 214, poz. 1806) oraz w związku z art. 7 ust. 2 ustawy z dnia 21 marca 1985 r. o drogach publicznych (Dz.U. z 2000 r. Nr 71, poz. 838, Nr 12, poz. 136, Nr 86, poz. 958, z 2001 r. Nr 125, poz. 1371, z 2002 r. Nr 25, poz. 253, Nr 41, poz. 365, Nr 62, poz. 554, Nr 74, poz. 676, Nr 89, poz. 804, Nr 113, poz. 984, z 2003 r. Nr 216, poz. 1826, Nr 80, poz. 721) Rada Miejska w Wieleniu uchwala, co następuje:

§1. Po zasięgnięciu opinii Zarządu Powiatu Czarnkowsko - Trzcianeckiego zalicza się do kategorii dróg gminnych drogi, w ciągu których leżą następujące ulice z terenu miasta Wieleni:

1) Przemysłowa;

2) Kasprzaka;

3) Nowe Miasto;

4) Szkolna;

5) Hanki Sawickiej;

oraz drogę bez nazwy w kierunku Czarnkowa, równoległą do drogi wojewódzkiej nr 181 Drezdenko - Czarnków.

§2. Wykonanie uchwały powierza się Burmistrzowi Wielenia.

§3. Uchwała wchodzi w życie po upływie 14 dni od dnia ogłoszenia w Dzienniku Urzędowym Województwa Wielkopolskiego, z mocą obowiązującą od dnia 1 stycznia 2004 r.

Przewodniczący Rady
(-) mgr inż. Jan Palacz

2532

UCHWAŁA Nr VIII/47/03 RADY POWIATU KONIŃSKIEGO

z dnia 30 czerwca 2003 r.

w sprawie ograniczenia używania jednostek pływających na terenie powiatu konińskiego

Na podstawie art. 116 ust. 1 i ust. 4 ustawy z dnia 27 kwietnia 2001 r. Prawo ochrony środowiska (Dz.U. z 2001 r. Nr 62 poz. 627), art. 12 pkt 1 i pkt 11, art. 40 ustawy z dnia 5 czerwca 1998 r. o samorządzie powiatowym (Dz. U z 2001 r. Nr 142 poz. 1592, Nr 23 poz. 220, Nr 62 poz. 558, Nr 113 poz. 984, Nr 200 poz. 1688, Nr 214 poz. 1806) i §29 ust. 1 pkt 1 Regulaminu Organizacyjnego Starostwa Powiatowego w Koninie w celu zapewnienia odpowiednich warunków akustycznych na terenach przeznaczonych na cele rekreacyjno-wypoczynkowe uchwala się, co następuje:

§1. 1. Wprowadza się zakaz używania sprzętu pływającego napędzanego silnikami spalinowymi na wszystkich jeziorach powiatu konińskiego za wyjątkiem jezior leżących w ciągu drogi wodnej żeglownej: Kanał Ślesiński (Warta-Gopło).

2. Zakaz, o którym mowa w ust. 1 nie dotyczy łodzi:

- 1) Policji,
- 2) Wojewódzkiego Wodnego Ochotniczego Pogotowia Ratunkowego,
- 3) Państwowej Straży Rybackiej,

4) Społecznej Straży Rybackiej,

5) Nadzoru wodnego i służb kontroli środowiska oraz innych jednostek związanych z utrzymaniem cieków i zbiorników wodnych,

6) Podmiotów posiadających pozwolenie wodno-prawne na rybackie korzystanie z wód.

3. Łodzie o napędzie motorowym używane na wszystkich jeziorach powiatu konińskiego oraz jednostki wymienione w §1 pkt 2 winny być wyposażone w sprawnie działający tłumik.

§2. Wykonanie uchwały powierza się Zarządowi Powiatu Konińskiego we współdziałaniu z Komendantem Miejskim Policji w Koninie, Wodnym Ochotniczym Pogotowiem Ratunkowym w Koninie, Inspektorem Ochrony Środowiska, Państwową Strażą Rybacką i Społeczną Strażą Rybacką.

§3. Uchwała wchodzi w życie po upływie 14 dni od dnia jej ogłoszenia w Dzienniku Urzędowym Województwa Wielkopolskiego.

Wiceprzewodniczący Rady
(-) *Stefan Działara*

2533

UCHWAŁA Nr 58/X/2003 RADY POWIATU WE WRZEŚNI

z dnia 30 czerwca 2003 r.

w sprawie ustalenia regulaminu określającego wysokość oraz szczegółowe warunki przyznawania nauczycielom dodatków za wysługę, motywacyjnego, funkcyjnego i za warunki pracy oraz niektórych innych składników wynagrodzenia, a także wysokości, szczegółowych zasad przyznawania i wypłacania dodatku mieszkaniowego

Działając na podstawie art. 30 ust. 6 i art. 54 ust. 3 i 7 ustawy z dnia 26 stycznia 1982 r. - Karta Nauczyciela (tekst jednolity z 1997 r. Dz.U. Nr 56, poz. 357 ze zm.), w związku z art. 12 pkt 11 ustawy z dnia 5 czerwca 1998 r. o samorządzie powiatowym (tekst jednolity z 2001 r. - Dz.U. Nr 142 poz. 1592 ze zm.) oraz przepisów rozporządzenia Ministra Edukacji Narodowej z dnia 11 maja 2000 r. w sprawie wysokości minimalnych stawek wynagrodzenia zasadniczego nauczycieli, sposobu obliczania wysokości stawki wynagrodzenia zasadniczego za jedną godzinę przeliczeniową, wykazu stanowisk oraz dodatkowych zadań i zajęć uprawniających do

dotatku funkcyjnego, ogólnych warunków przyznawania dodatku motywacyjnego, wykazu trudnych i uciążliwych warunków pracy stanowiących podstawę do przyznania dodatku za warunki pracy oraz szczególnych przypadków zaliczania okresów zatrudnienia i innych okresów uprawniających do dodatku za wysługę lat (Dz.U. Nr 39, poz. 455 ze zm.), zwanym dalej „rozporządzeniem”, uchwala się, co następuje:

§1. Ustala się regulamin określający wysokość oraz szczegółowe warunki przyznawania nauczycielom dodatków za

wysługę lat, motywacyjnego, funkcyjnego i za warunki pracy oraz niektóre inne składniki wynagrodzenia, a także wysokość oraz szczegółowe zasady przyznawania i wypłacania dodatku mieszkaniowego w brzmieniu określonym w załączniku do uchwały.

§2. Traci moc uchwała Rady Powiatu we Wrześni Nr 129/XXIII/2000 z dnia 30 sierpnia 2000 r.

§3. Wykonanie uchwały powierza się Zarządowi Powiatu Wrzesińskiego.

§4. Uchwała wchodzi w życie z dniem 1 września 2003 roku po ogłoszeniu w Dzienniku Urzędowym Województwa Wielkopolskiego.

Przewodnicząca Rady
(-) Aleksandra Głowacka

Załącznik
do Uchwały Nr 58/X/2003
Rady Powiatu we Wrześni
z dnia 30 czerwca 2003 roku.

REGULAMIN OKREŚLAJĄCY WYSOKOŚĆ ORAZ SZCZEGÓLNE WARUNKI PRZYZNAWANIA NAUCZYCIELOM
DODATKÓW: ZA WYŚLUGĘ LAT, MOTYWACYJNEGO, FUNKCYJNEGO I ZA WARUNKI PRACY ORAZ NIEKTÓRE INNE
SKŁADNIKI WYNAGRODZENIA, A TAKŻE WYSOKOŚĆ ORAZ SZCZEGÓLNE ZASADY PRZYZNAWANIA I WYPŁACANIA
DODATKU MIESZKANIOWEGO

Postanowienia wstępne

§1. Ilekroć w dalszych przepisach jest mowa bez bliższego określenia o:

- 1) Szkole - należy przez to rozumieć przedszkole, szkołę lub placówkę albo zespół szkół lub placówek, dla której organem prowadzącym jest Powiat Wrzesiński.
- 2) dyrektorze lub wicedyrektorze - należy przez rozumieć dyrektora lub wicedyrektora jednostki, o której mowa w pkt 1,
- 3) roku szkolnym - należy przez to rozumieć okres pracy szkoły od 1 września danego roku do 31 sierpnia roku następnego,
- 4) klasie - należy przez to rozumieć także oddział lub grupę.
- 5) uczniu - należy przez to rozumieć także wychowanka.
- 6) tygodniowym obowiązkowym wymiarze godzin - należy przez to rozumieć tygodniowy obowiązkowy wymiar godzin, o którym mowa w §1 ust. 1 rozporządzenia Ministra Edukacji Narodowej z 11 maja 2000 r. (Dz.U. nr 39 poz. 455 ze zm.).

Dodatek za wysługę lat

§2. 1. Nauczycielom przysługuje dodatek za wysługę lat. w wysokości 1% wynagrodzenia zasadniczego za każdy rok pracy, wypłacany w okresach miesięcznych poczynając od czwartego roku pracy, z tym że dodatek ten nie może przekroczyć 20% wynagrodzenia zasadniczego.

2. Okresy zatrudnienia oraz Inne okresy uprawniające do dodatku określa §5 Rozporządzenia Ministra Edukacji Narodowej z 11 maja 2000 roku (Dz.U. nr 39 poz. 455 ze zm.).

3. Dodatek przysługuje:

1) począwszy od pierwszego dnia miesiąca kalendarzowego następującego po miesiącu, w którym nauczyciel nabył prawo do dodatku lub wyższej stawki dodatku, jeżeli nabycie prawa nastąpiło w ciągu miesiąca.

2) za dany miesiąc, jeżeli nabycie prawa do dodatku lub wyższej stawki nastąpiło od pierwszego dnia miesiąca.

4. Dodatek za wysługę lat przysługuje nauczycielowi za okres urlopu dla poratowania zdrowia oraz za dni, za które otrzymuje wynagrodzenie, chyba, że przepis szczególny stanowi inaczej, dodatek ten przysługuje również za dni nieobecności w pracy z powodu niezdolności do pracy wskutek choroby bądź konieczności osobistego sprawowania opieki nad dzieckiem lub chorym członkiem rodziny, za które nauczyciel otrzymuje wynagrodzenie lub zasiłek z ubezpieczenia społecznego.

5. Dodatek za wysługę lat wypłaca się z góry. w terminie wypłaty wynagrodzenia.

Dodatek motywacyjny

§3. 1. Warunkiem przyznania nauczycielowi dodatku motywacyjnego jest:

1) uzyskiwanie szczególnych osiągnięć dydaktycznych, wychowawczych i opiekuńczych, a w szczególności:

a) uzyskiwanie przez uczniów, z uwzględnieniem ich możliwości oraz warunków pracy nauczyciela, dobrych osiągnięć dydaktyczno-wychowawczych potwierdzanych wynikami klasyfikacji lub promocji, efektami egzaminów i sprawdzianów albo sukcesami w konkursach, zawodach, olimpiadach itp.,

b) umiejętne rozwiązywanie problemów wychowawczych uczniów we współpracy z ich rodzicami (opiekunami prawnymi),

- c) pełne rozpoznanie środowiska wychowawczego uczniów, aktywne i efektywne działanie na rzecz uczniów potrzebujących szczególnej opieki.
- 2) jakość świadczonej pracy, w tym związanej z powierzonym stanowiskiem kierowniczym. dodatkowym zadaniem lub zajęciem, a w szczególności:
- systematyczne i efektywne przygotowywanie się do przydzielonych obowiązków,
 - podnoszenie umiejętności zawodowych,
 - wzbogacanie własnego warsztatu pracy,
 - dbałość o estetykę i sprawność powierzonych pomieszczeń, pomocy dydaktycznych lub innych urządzeń szkolnych,
 - prawidłowe prowadzenie dokumentacji szkolnej, w tym pedagogicznej,
 - rzetelne i terminowe wywiązywanie się z poleceń służbowych,
 - przestrzeganie dyscypliny pracy,
- 3) posiadanie co najmniej dobrej oceny pracy,
- 4) zaangażowanie w realizację czynności i zajęć, o których mowa w art. 42 ust. 2 pkt 2 i 3 Karty Nauczyciela, a w szczególności:
- udział w organizowaniu imprez i uroczystości szkolnych.
 - udział w komisjach przedmiotowych i innych.
 - opiekowanie się samorządem uczniowskim lub innymi organizacjami uczniowskimi działającymi na terenie szkoły,
- d) prowadzenie lekcji koleżeńskich, przejawianie innych form aktywności w ramach wewnątrzszkolnego doskonalenia zawodowego nauczycieli.
- praca w państwowej komisji egzaminacyjnej powołanej w szkole ponadpodstawowej w celu przeprowadzenia egzaminu dojrzałości,
 - praca w komisji egzaminacyjnej powołanej w szkole zasadniczej i szkole średniej zawodowej do przeprowadzenia egzaminu z nauki zawodu lub egzaminu z przygotowania zawodowego.
 - aktywny udział w realizowaniu innych zadań statutowych szkoły.
2. Wysokość dodatku motywacyjnego dla nauczyciela nie może być niższa niż 3% i wyższa niż 50% jego wynagrodzenia zasadniczego.
3. Dodatek motywacyjny przyznaje się na czas określony (nie dłużej niż na 1 rok szkolny).
4. Wysokość dodatku motywacyjnego dla nauczyciela oraz okres jego przyznania, uwzględniając poziom spełniania warunków, o których mowa w ust. 1, ustala dyrektor po zasięgnięciu opinii związków zawodowych i rady pedagogicznej w ramach przyznaných środków budżetowych a w stosunku do dyrektora Starosta z upoważnienia Zarządu Powiatu.
5. Dodatek motywacyjny wypłaca się z góry, w terminie wypłaty wynagrodzenia.

Dodatek funkcyjny

§4. 1. Nauczycielowi, któremu powierzono stanowisko kierownicze lub przydzielono dodatkowe obowiązki przysługuje dodatek funkcyjny w wysokości określonej w poniższej tabeli:

Lp.	Stanowisko kierownicze	Miesięcznie w złotych od - do
1	dyrektor szkoły (zespołu) liczącej: - do 8 oddziałów, - od 9 - do 16 oddziałów, - od 17 - do 25 oddziałów, - od 26 - do 34 oddziałów, - 35 i więcej oddziałów.	200 - 400 250 - 600 300 - 800 400 - 1.000 500 - 1.200
2	dyrektor centrum kształcenia praktycznego.	200 - 500
3	dyrektor poradni psychologiczno - pedagogicznej,	150 - 350
4	dyrektor międzyszkolnego ośrodka sportowego.	200 - 400
5	dyrektor turnusowego ośrodka socjoterapii.	200 - 500
6	wicedyrektor szkoły (zespołu szkół) liczącej do 25 oddziałów. 26 i więcej oddziałów.	100 - 400 200 - 500
7	wicedyrektor centrum kształcenia praktycznego	150 - 300
8	wicedyrektor turnusowego ośrodka socjoterapii.	100 - 300
9	kierownik - warsztatu szkolnego, - szkolenia praktycznego, - pracowni - laboratorium, - internatu.	300 - 500 150 - 300 100 - 200 150 - 300
10	zastępca kierownika - warsztatu szkolnego, - szkolenia praktycznego.	150 - 300 100 - 200
11	wychowawca klasy	28 - 50
12	opiekun stażu	28 - 50
13	doradca metodyczny, nauczyciel konsultant	200 - 400

2. Dodatek funkcyjny przysługuje także nauczycielom, którym powierzono obowiązki kierownicze w zastępstwie.

3. Wysokość dodatku funkcyjnego, o którym mowa w ust. 1 i 2 uwzględniając wielkość szkoły, liczbę uczniów i oddziałów, złożoność zadań wynikających z zajmowanego stanowiska, liczbę stanowisk kierowniczych w szkole, wyniki pracy szkoły oraz warunki lokalowe, środowiskowe i społeczne, w jakich szkoła funkcjonuje, ustala:

- 1) dla dyrektora - Starosta z upoważnienia Zarządu Powiatu.
- 2) dla stanowisk kierowniczych – dyrektor szkoły.

4. Prawo do dodatku funkcyjnego, o którym mowa w ust. 1 i 2 powstaje od pierwszego dnia miesiąca następującego po miesiącu, w którym nastąpiło powierzenie stanowiska kierowniczego, wychowawstwa lub funkcji, a jeżeli powierzenie to nastąpiło pierwszego dnia miesiąca - od tego dnia.

5. Dodatki funkcyjne, o których mowa w ust. 1, nie przysługują w okresie nieusprawiedliwionej nieobecności w pracy, w okresie urlopu dla poratowania zdrowia, w okresach, za które nie przysługuje wynagrodzenie zasadnicze oraz od pierwszego dnia miesiąca następującego po miesiącu, w którym nauczyciel zaprzestał pełnienia stanowiska, wychowawstwa lub funkcji z innych powodów, a jeżeli zaprzestanie tego pełnienia nastąpiło pierwszego dnia miesiąca - od tego dnia.

6. Dodatek funkcyjny wypłaca się z góry. w terminie wypłaty wynagrodzenia.

Dodatek za warunki pracy

§5. 1. Nauczycielom pracującym w trudnych, uciążliwych lub szkodliwych dla zdrowia warunkach przysługuje z tego tytułu dodatek za warunki pracy.

2. Za pracę w trudnych warunkach uznaje się prowadzenie przez nauczycieli:

- 1) praktycznej nauki zawodu szkół rolniczych - zajęć praktycznych w terenie z zakresu produkcji roślinnej, zwierzęcej i mechanizacji rolnictwa, w wysokości 70 - 100 zł.
- 2) praktycznej nauki zawodu - zajęć w szkole specjalnej, w wysokości 100 - 150 zł,
- 3) zajęć dydaktycznych w klasach przysposabiających do pracy zawodowej, w wysokości 100 - 150 zł.
- 4) zajęć rewalidacyjno - wychowawczych z dziećmi i młodzieżą upośledzonymi umysłowo w stopniu głębokim, w wysokości 200 - 400 zł.
- 5) zajęć dydaktycznych i wychowawczych w szkołach (klasach) specjalnych oraz prowadzenie indywidualnego nauczania dziecka zakwalifikowanego do kształcenia specjalnego, w wysokości 150 - 350 zł,
- 6) zajęć dydaktycznych w klasach łączonych szkoły podstawowej specjalnej, jeśli zajęcia realizowane są według odrębnych programów dla tych klas. w wysokości 250 - 450 zł,

7) zajęć dydaktycznych w oddziałach klas realizujących program „Międzynarodowej Matury” z przedmiotów objętych postępowaniem egzaminacyjnym, w wysokości 70 - 100 zł.

8) zajęć dydaktycznych w szkołach w placówkach opiekuńczo-wychowawczych. w wysokości 100 – 300 zł,

9) zajęć wychowawczych prowadzonych bezpośrednio z wychowankami lub na ich rzecz w placówkach opiekuńczo-wychowawczych, w wysokości 200 - 400 zł.

10) prowadzenie zajęć grupowych i indywidualnych, wynikających z realizacji zadań diagnostycznych, terapeutycznych, doradczych i profilaktycznych z młodzieżą i dziećmi niepełnosprawnymi, upośledzonymi umysłowo w stopniu głębokim, z zaburzeniami zachowania, zagrożonymi niedostosowaniem społecznym, uzależnieniem oraz z ich rodzicami lub opiekunami w poradniach psychologiczno-pedagogicznych, w wysokości 70 - 120 zł.

3. Dodatek za trudne warunki pracy przysługuje w takiej części, w jakiej godziny pracy w trudnych warunkach pozostają do obowiązkowego wymiaru godzin.

4. Dodatek za trudne warunki pracy przysługuje w okresie faktycznego wykonywania pracy, z którą dodatek jest związany, oraz za okres pobierania wynagrodzenia jak za urlop wypoczynkowy.

5. Dodatek za trudne warunki pracy wypłaca się z dołu.

§6. 1. Za pracę w warunkach uciążliwych uznaje się:

- 1) prowadzenie zajęć wymienionych §5 ust. 2 pkt 2-9 prowadzonych z dziećmi i młodzieżą, których stan zdrowia z powodu stanów chorobowych, o których mowa w §2 rozporządzenia Ministra Pracy i Polityki Społecznej z dnia 1 lutego 2002 r. w sprawie kryteriów oceny niepełnosprawności u osób w wieku do 16 roku życia (Dz.U. Nr 17, poz. 162), uzasadnia konieczność sprawowania stałej opieki lub udzielania pomocy, oraz prowadzonych z dziećmi i młodzieżą powyżej 16 roku życia, u których wystąpiło naruszenie sprawności organizmu z przyczyn, o których mowa w §26 pkt 1 rozporządzenia Ministra Pracy i Polityki Społecznej z dnia 21 maja 2002 r. w sprawie orzekania o niepełnosprawności i stopniu niepełnosprawności (Dz.U. Nr 66, poz. 604),
- 2) prowadzenie zajęć przez nauczycieli szkół (klas) specjalnych w klasie lub grupie wychowawczej z upośledzonymi umysłowo w stopniu lekkim, w których znajduje się co najmniej jedno dziecko ze stanem chorobowym, o którym mowa w ust. 1 pkt 1, a w przypadku gdy w takiej klasie lub grupie wychowawczej znajduje się dziecko upośledzone umysłowo w stopniu umiarkowanym lub znacznym, pod warunkiem że zajęcia dydaktyczne prowadzone są według odrębnego programu nauczania obowiązującego w tego typu szkole specjalnej, a zajęcia wychowawcze - według odrębnego programu wychowawczego opracowanego przez wychowawcę.
2. Z tytułu pracy w warunkach uciążliwych przysługuje dodatek w wysokości ustalonej za trudne warunki pracy określone w §5 zwiększony o 10%.

3. Dodatek za uciążliwość pracy przysługuje w okresie faktycznego wykonywania pracy, z którą dodatek jest związany,

4. Dodatek, o którym mowa w ust. 3 przysługuje nauczycielom, którzy w danym miesiącu przepracowali co najmniej 40 godzin w tych warunkach.

5. Dodatek z tytułu pracy w warunkach uciążliwych wypłaca się z dołu.

§7. 1. Wykaz prac wykonywanych przez nauczycieli w warunkach szkodliwych dla zdrowia określa zarządzenie Ministra Zdrowia i Opieki Społecznej z dnia 26 stycznia 1983 r. w sprawie wykazu prac nauczycieli w warunkach szkodliwych dla zdrowia oraz szczegółowych zasad wypłacania dodatku za te prace (M. P. Nr 33, poz. 183).

2. Nauczycielom pracującym w warunkach szkodliwych dla zdrowia dodatek przysługuje w wysokości:

- 1) przy pierwszym stopniu szkodliwości - od 10 do 30 zł miesięcznie,
- 2) przy drugim stopniu szkodliwości - od 20 do 50 zł miesięcznie.
- 3) przy trzecim stopniu szkodliwości - od 30 do 70 zł miesięcznie,

3. Nauczycielom wykonującym pracę w warunkach szkodliwych dla zdrowia dodatek wypłaca się jeżeli:

- 1) stężenia lub natężenia czynników szkodliwych dla zdrowia przekraczają najniższe dopuszczalne normy lub niemożliwe jest zachowanie innych higienicznych norm pracy, oraz
- 2) praca jest wykonywana w tych warunkach przez co najmniej 40 godzin w miesiącu.

4. Dodatek przyznaje się na podstawie wyników badań środowiska pracy, przeprowadzonych przez jednostkę upoważnioną do tego rodzaju badań, stwierdzających, że praca jest wykonywana w warunkach, o których mowa w ust. 3.

5. Dodatek przyznaje się na okres przejściowy do czasu poprawy warunków pracy przez wyeliminowanie lub ograniczenie szkodliwości uzasadniających przyznanie dodatku.

6. Dodatek wypłaca się miesięcznie z dołu za czas faktycznego wykonywania pracy, z którą dodatek jest związany, oraz za okresy:

- 1) urlopu macierzyńskiego,
- 2) urlopu wypoczynkowego.
- 3) choroby trwającej nie dłużej niż trzy miesiące.
- 4) niewykonywania pracy z innych przyczyn, za które to okresy przysługuje wynagrodzenie jak za urlop wypoczynkowy.

7. W razie zbiegu mułów do dodatku za pracę w warunkach szkodliwych dla zdrowia, dodatku za pracę w trudnych warunkach albo dodatku za pracę w warunkach uciążliwych przysługuje prawo do obu tych dodatków.

§8. Wysokość dodatku za warunki pracy, z uwzględnieniem warunków, o których mowa w §5, 6 i 7 ustala dla

nauczyciela dyrektora, a dla dyrektora - Starosta z upoważnienia Zarządu Powiatu.

Wynagrodzenie za godziny ponadwymiarowe i godziny doraźnych zastępstw

§9. 1. W szczególnie uzasadnionych wypadkach podyktowanych wyłącznie koniecznością realizacji programu nauczania lub zapewnienia opieki w placówkach opiekuńczo-wychowawczych, nauczyciel może być obowiązany do odpłatnej pracy w godzinach ponadwymiarowych zgodnie z posiadaną specjalnością, których liczba nie może przekroczyć 1/4 tygodniowego obowiązkowego wymiaru zajęć określonych w art. 42 ust. 3 Karty Nauczyciela. Przydzielenie nauczycielowi większej liczby godzin ponadwymiarowych może nastąpić wyłącznie za jego zgodą, jednak w wymiarze nie przekraczającym 1/2 tygodniowego wymiaru zajęć lekcyjnych.

2. Godziny ponadwymiarowe przydziela się tylko nauczycielom, którzy nie podpisali umowy na ruchome pensum, czyli realizują podstawowy wymiar godzin na danym stanowisku.

3. Kobiety w ciąży, osoby wychowujące dziecko do lat 4 oraz nauczycieli w trakcie odbywania stażu będącego warunkiem uzyskania stopnia nauczyciela kontraktowego, mianowanego lub dyplomowanego nie wolno zatrudniać w godzinach ponadwymiarowych bez ich zgody.

4. Przez godzinę ponadwymiarową rozumie się przydzieloną nauczycielowi w arkuszu organizacyjnym godzinę zajęć dydaktycznych, wychowawczych lub opiekuńczych powyżej tygodniowego obowiązkowego wymiaru zajęć.

5. Plan zajęć ustalony według powyższych zasad powinien być określony dla każdego nauczyciela w planie organizacyjnym na dany rok szkolny i podany nauczycielowi do wiadomości przed rozpoczęciem roku szkolnego.

§10. 1. Wynagrodzenie za jedną godzinę ponadwymiarową nauczyciela ustala się, dzieląc przyznaną nauczycielowi stawkę wynagrodzenia zasadniczego (łącznie z dodatkiem za warunki pracy, jeżeli praca w tej godzinie została zrealizowana w warunkach uprawniających do dodatku) przez miesięczną liczbę godzin tygodniowego obowiązkowego wymiaru godzin, ustalonego dla rodzaju zajęć dydaktycznych, wychowawczych lub opiekuńczych, realizowanych w ramach godzin ponadwymiarowych.

2. Dla nauczycieli realizujących tygodniowy wymiar godzin ustalony na podstawie art. 42 ust. 4a Karty Nauczyciela wynagrodzenie za jedną godzinę doraźnego zastępstwa zrealizowanego na zasadach, o których mowa w ust. 3, (z zastrzeżeniem §11 ust. 1 regulaminu) ustala się, dzieląc przyznaną nauczycielowi stawkę wynagrodzenia zasadniczego (łącznie z dodatkiem za warunki pracy, jeżeli praca w tej godzinie została zrealizowana w warunkach uprawniających do dodatku) przez miesięczną liczbę godzin zrealizowanego wymiaru godzin.

3. Miesięczną liczbę godzin obowiązkowego lub zrealizowanego wymiaru godzin nauczyciela, o której mowa w ust.

1 i 3, uzyskuje się mnożąc odpowiedni wymiar godzin przez 4,16 z zaokrągleniem do pełnych godzin w ten sposób, że czas zajęć do 0,5 godziny pomija się, a co najmniej 0,5 godziny liczy się za pełną godzinę

§11. 1. Wynagrodzenie za jedną godzinę doraźnego zastępstwa ustala się, z zastrzeżeniem §10 ust. 3, w sposób określony w §10 ust. 1 o ile w czasie realizacji tego zastępstwa realizowane były zajęcia zgodne z planem i programem nauczania danej klasy przez nauczyciela posiadającego wymagane kwalifikacje do prowadzenia tych zajęć.

2. Wynagrodzenie za jedną godzinę doraźnego zastępstwa, realizowanego przez nauczyciela nie posiadającego wymaganych kwalifikacji do prowadzenia danych zajęć albo prowadzonych niezgodnie z planem i programem nauczania danej klasy, ustala się wg zasad etatu wychowawcy świetlicy obliczanego na zasadach określonych w §10 ust. 1.

§12. 1. Wynagrodzenie za godziny ponadwymiarowe wypłaca się według stawki osobistego zaszerogowania nauczyciela, z uwzględnieniem dodatku za warunki pracy.

2. Wynagrodzenie za godziny, o których mowa w §9 i 11. przysługuje za godziny faktycznie zrealizowane.

3. Godziny ponadwymiarowe przypadające w dniach, w których nauczyciel nie mógł ich zrealizować z przyczyn leżących po stronie pracodawcy, a w szczególności w związku z:

- 1) zawieszeniem zajęć z powodu epidemii lub mrozów,
- 2) wyjazdu uczniów na wycieczki lub na imprezy,
- 3) rekolekcji.
- 4) chorobą ucznia nauczanego indywidualnie, trwającą nic dłużej niż tydzień traktuje się jak godziny faktycznie odbyte.

4. Dla ustalenia wynagrodzenia za godziny ponadwymiarowe w tygodniach, w których przypadają dni usprawiedliwionej nieobecności w pracy nauczyciela lub dni ustawowo wolne od pracy, oraz w tygodniach, w których zajęcia rozpoczynają się lub kończą w środku tygodnia - za podstawę ustalenia liczby godzin ponadwymiarowych przyjmuje się obowiązkowy tygodniowy wymiar zajęć określony w art. 42 ust. 3 Karty Nauczyciela, pomniejszony o 1/5 tego wymiaru (lub 1/4, gdy dla nauczyciela ustalono czterodniowy tydzień pracy) za każdy dzień usprawiedliwionej nieobecności w pracy lub dzień ustawowo wolny od pracy. Liczba godzin ponadwymiarowych w takim tygodniu nie może być jednak większa niż liczba godzin przydzielonych w planie organizacyjnym.

5. Wynagrodzenie za godziny ponadwymiarowe i godziny doraźnych zastępstw wypłaca się z dom.

Nagrody ze specjalnego funduszu nagród

§13. 1. Tworzy się specjalny fundusz nagród dla nauczycieli za ich osiągnięcia dydaktyczno - wychowawcze, w wysokości 1% planowanego rocznego osobowego funduszu wynagrodzeń.

2. Kryteria i tryb przyznawania nagród określa odrębny regulamin.

3. Nagrody, o których mowa w ust. 1, są przyznawane z okazji Dnia Edukacji Narodowej. W uzasadnionych przypadkach, dyrektor lub Starosta za zgodą Zarządu Powiatu może przyznać nauczycielowi nagrodę w innym terminie.

Dodatek mieszkaniowy

§14. 1. Prawo do dodatku mieszkaniowego ma nauczyciel posiadający wymagane kwalifikacje, zatrudniony na terenie wiejskim lub w mieście liczącym do 5.000 mieszkańców, w wymiarze nie niższym niż połowa obowiązującego wymiaru zajęć.

2. Wysokość nauczycielskiego dodatku mieszkaniowego, w zależności od liczby osób w rodzinie uprawnionego nauczyciela, wynosi miesięcznie:

- | | |
|--|-----------|
| 1) przy jednej osobie w rodzinie | - 60 zł, |
| 2) przy dwóch osobach w rodzinie | - 70 zł, |
| 3) przy trzech osobach w rodzinie | - 85 zł, |
| 4) przy czterech i więcej osobach w rodzinie | - 100 zł. |

3. Do członków rodziny, o której mowa w ust. 2, zalicza się nauczyciela oraz wspólnie z nim zamieszkujących: współmałżonka oraz dzieci i rodziców pozostających na jego wyłącznym utrzymaniu.

4. Nauczycielowi i jego współmałżonkowi, będącego także nauczycielem, stale z nim zamieszkującemu, przysługuje tylko jeden dodatek mieszkaniowy, w wysokości określonej w ust. 2. Małżonkowie wspólnie określają pracodawcę, który będzie im wypłacał ten dodatek.

5. Nauczycielski dodatek mieszkaniowy przyznaje się na wniosek nauczyciela, a w przypadku nauczycieli, o których mowa w ust. 4 na ich wspólny wniosek. Nauczycielowi dodatek przyznaje dyrektor, a dyrektorowi - Starosta z upoważnienia Zarządu Powiatu.

6. Nauczycielski dodatek mieszkaniowy przysługuje nauczycielowi:

- 1) niezależnie od tytułu prawnego do zajmowanego przez niego lokalu mieszkalnego.
- 2) od pierwszego dnia miesiąca następującego po miesiącu, w którym nauczyciel złożył wniosek o jego przyznanie.

7. Nauczycielski dodatek mieszkaniowy przysługuje w okresie wykonywania pracy, a także w okresach:

- 1) nie świadczenia pracy, za które przysługuje wynagrodzenie.
- 2) pobierania zasiłku społecznego,
- 3) odbywania zasadniczej służby wojskowej, przeszkolenia wojskowego, okresowej służby wojskowej; w przypadku jednak, gdy z nauczycielem powołanym do służby zawarta była umowa o pracę na czas określony, dodatek wypłaca się nie dłużej niż do końca okresu, na który umowa ta była zawarta.
- 4) korzystania z urlopu macierzyńskiego i urlopu wychowawczego.

Dodatek wiejski

§15. Nauczycielowi zatrudnionemu w wymiarze nie niższym niż połowa tygodniowego obowiązkowego wymiaru godzin w placówce oświatowej Powiatu Wrzesińskiego znajdującej się na terenie wiejskim lub w mieście liczącym do 5000 mieszkańców przysługuje na podstawie art. 54 ust. 5 Karty Nauczyciela odrębny dodatek w wysokości 10 % wynagrodzenia zasadniczego.

Postanowienia końcowe

§16. 1. Nauczyciel, którego wynagrodzenie miesięczne, pomijając wynagrodzenie za godziny ponadwymiarowe, po przeliczeniu według mniejszego regulaminu jest niższe od dotychczas pobieranego, zachowuje dotychczasowe wynagrodzenie miesięczne otrzymując równoważący utratę wynagrodzenia dodatek wyrównawczy.

2. Projekt Regulaminu został zaopiniowany przez właściwe organizacje związkowe

3. Zmiany Regulaminu następują w formie aneksu, w trybie przewidzianym w ust. 1.

2534

POROZUMIENIE

zawarte w dniu 1 lipca 2003 r. pomiędzy Zarządem Powiatu Słupeckiego zwanym dalej „Przekazującym” reprezentowanym przez:

1. Eugeniusza Grzeszczaka - Starostę Słupeckiego

2. Bogusława Ochotnego - Wicestarostę Słupeckiego

Wiesławem Radnieckim - Burmistrzem Gminy i Miasta Zagórów

zwanym dalej „Przejmującym”,

Na podstawie art. 19 ust. 4 ustawy z dnia 21 marca 1985 r. o drogach publicznych (Dz.U. z 2000 r. Nr 71, poz. 838, Nr 86, poz. 958, z 2001 r. Nr 125, poz. 1371, z 2002 r. Nr 25, poz. 253, Nr 41 poz. 365, Nr 62, poz. 554, Nr 74, poz. 676, Nr 89, poz. 804, Nr 113, poz. 984, Nr 216, poz. 1826, z 2003 r. Nr 80, poz. 721) i art. 103 ust. 2 i 3 ustawy z dnia 13 października 1998 r. - Przepisy wprowadzające ustawy reformujące administrację publiczną (Dz.U. Nr 133, poz. 872, Nr 162, poz. 1126, z 2000 r. Nr 6, poz. 70, Nr 12, poz. 136, Nr 17, poz. 228, Nr 19, poz. 239, Nr 95, poz. 1041, Nr 122, poz. 1312, z 2001 r. Nr 45, poz. 497, Nr 100, poz. 1084, Nr 111, poz. 1194, Nr 145, poz. 1623) Strony ustalają, co następuje:

§1. Przekazujący przekazuje, a Przejmujący przyjmuje zarządzanie następującymi ulicami na terenie miasta Zagórowa:

ulice - Berdychów, Duży Rynek, Kaliska, Kilińskiego, Kolejowa, Konińska, Kościelna, Kościuszki, Krzywa, Lidmanowskiego, Mały Rynek, Nowa, Okólna, Plac Szkolny, Próżna, Przemysłowa, Pyzderska, P.O.W, Rybacka, Słupecka, Szkolna, Średnia, Wojska Polskiego o łącznej długości 10,025 km.

§2. Przekazanie zarządzania drogami nastąpi z dniem 1 lipca 2003 roku.

§3. Zarządzanie drogami, o którym mowa w §1 obejmuje:

- opracowanie projektów planów rozwoju sieci drogowej w uzgodnieniu z Przekazującym,

- opracowanie projektów planów finansowania budowy, utrzymania i ochrony dróg oraz obiektów mostowych,
- pełnienie funkcji inwestora,
- utrzymanie (letnie i zimowe) nawierzchni, chodników, obiektów inżynierskich, urządzeń zabezpieczających ruch i innych urządzeń związanych z drogą,
- realizację zadań w zakresie inżynierii ruchu,
- przygotowanie infrastruktury drogowej dla potrzeb obronnych oraz wykonanie innych zadań na rzecz obronności kraju,
- koordynację robót w pasie drogowym,
- wydawanie zezwoleń na zajęcie pasa drogowego, i zjazdu z dróg, oraz pobieranie opłat i kar pieniężnych,
- prowadzenie ewidencji dróg i drogowych obiektów mostowych,
- przeprowadzanie okresowych kontroli stanu dróg i obiektów mostowych,,
- wykonywanie robót interwencyjnych, robót utrzymaniowych i zabezpieczających,
- przeciwdziałanie niszczeniu dróg przez ich użytkowników,
- przeciwdziałanie niekorzystnym przeobrażeniom środowiska mogącym powstać lub powstającym w następstwie budowy lub utrzymania dróg,
- wprowadzenie ograniczeń bądź zamykanie dróg i drogowych obiektów mostowych dla ruchu oraz wyznaczanie objazdów, gdy występuje bezpośrednie zagrożenie bezpieczeństwa osób lub mienia,
- dokonywanie okresowych pomiarów ruchu drogowego,
- sadzenie, utrzymanie oraz usuwanie drzew i krzewów oraz pielęgnację zieleni w pasie drogowym,

- prowadzenie gospodarki gruntami i innymi nieruchomościami pozostającymi w zarządzie organu zarządzającego drogą w uzgodnieniu z Przekazującym.

§4. 1. Przejmujący zarządzanie wykonywać będzie swoje obowiązki zgodnie z obowiązującymi przepisami.

2. Przekazujący zastrzega sobie możliwość kontroli zarządzania ulicami wymienionymi w §1.

§5. Przejmujący zarządzanie ma prawo do:

- wstępu na grunty przyległe do pasa drogowego, jeżeli jest to niezbędne do wykonywania czynności związanych z utrzymaniem i ochroną dróg,
- urządzenia czasowego przejazdu przez grunty przyległe do pasa drogowego w razie przerwy komunikacji na drodze.

§6. Przejmujący zarządzanie sprawuje nieodpłatny trwały zarząd gruntami w pasie drogowym.

§7. 1. Grunty, o których mowa w §6, Przejmujący zarządzanie może oddawać innym podmiotom gospodarczym w dzierżawę, najem albo je użyczać w drodze umowy na cele związane z gospodarką drogową, potrzebami ruchu drogowego i obsługi uczestników ruchu oraz pod reklamy - po uzgodnieniu z Przekazującym.

2. W przypadku nabywania gruntów przeznaczonych pod pas drogowy, przejmujący zarządzanie może wystąpić z wnioskiem o dokonanie podziału lub scalenia nieruchomości zgodnie z przepisami o gospodarce nieruchomościami.

§8. 1. Na realizację powyższych zadań Przekazujący przekaże Przejmującemu dotację celową w kwocie 60.000,00 zł (słownie: sześćdziesiąt tysięcy złotych) na okres jednego roku, w dwunastu równych ratach, w terminie do ostatniego dnia każdego miesiąca na konto PKO BP O / Słupca 10202788 - 5816 - 360 - 1

2. Powyższa kwota może ulec zmianie w wyniku jednostronnej deklaracji Przekazującego.

§9. Wydatkowanie środków, o których mowa w §8, odbywać się może wyłącznie na cele określone w niniejszym porozumieniu. Niewłaściwe wydatkowanie środków stanowić będzie podstawę do rozwiązania porozumienia w drodze jednostronnej czynności dokonanej przez Przekazującego.

§10. Porozumienie zostaje zawarte na okres 3 lat.

§11. 1. Dokumenty dotyczące ulic wymienionych w §1 (metryki ulic z załącznikiem mapowym, księgi obiektów mostowych, księga inwentarzowa przepustów, aktualne decyzje na zajęcie pasa drogowego, aktualne decyzje na ustawienie reklam, aktualne uzgodnienia dokumentacji technicznych, lokalizacji budynków, uzbrojenia podziemnego i naziemnego, wjazdów, parkingów, miejsc postojowych, wykaz zabezpieczeń należytego wykonania umowy, dokumentacje techniczne, aktualne decyzje o warunkach zabudowy i zagospodarowania terenu itp.), pozostają w dalszym ciągu u Przejmującego.

2. Przejmujący przekaże dokumenty wymienione w punkcie 1 Przekazującemu w terminie 2 tygodni od czasu zakończenia obowiązywania porozumienia.

§12. Zmiana i wcześniejsze rozwiązanie porozumienia wymagają formy pisemnej pod rygorem nieważności.

§13. Porozumienie spisano w czterech jednobrzmiących egzemplarzach, z których jeden otrzymuje Przejmujący a trzy - Przekazujący.

§14. Porozumienie podlega ogłoszeniu w Dzienniku Urzędowym Województwa Wielkopolskiego.

Przejmujący:
Burmistrz
(-) *Wiesław Radniecki*

Przekazujący:
Starosta Słupecki
(-) *Eugeniusz Grzeszczak*
Wicestarosta
(-) *Bogusław Ochotny*

Wydawca: Wojewoda Wielkopolski

Redakcja: Wydział Prawny i Nadzoru Wielkopolskiego Urzędu Wojewódzkiego w Poznaniu
aleja Niepodległości 16/18, tel. 854 16 34, 854 16 21, *e-mail* – dzu@poznan.uw.gov.pl, www.poznan.uw.gov.pl

Skład, druk i rozpowszechnianie:

Skład – Ośrodek Informatyki WUW, Poznań, tel. 852 90 44

Druk – Ośrodek Małej Poligrafii Zakładu Obsługi Administracji, al. Niepodległości 18, Poznań

Rozpowszechnianie – Administracja i stały punkt sprzedaży – Wielkopolski Urząd Wojewódzki w Poznaniu, ul. Kościuszki 93, pok. PI 18 tel. 854 14 09

Egzemplarze bieżące można nabywać w punkcie sprzedaży Dziennika Urzędowego:

- Wielkopolski Urząd Wojewódzki w Poznaniu, Poznań ul. Kościuszki 93, pok. PI 18, tel. 854 14 09 (także egzemplarze z lat ubiegłych),
- Wielkopolski Urząd Wojewódzki w Poznaniu, Delegatura w Kaliszu, Kalisz pl. Św. Józefa 5, pok. 132
- Wielkopolski Urząd Wojewódzki w Poznaniu, Delegatura w Koninie, Konin al. 1 Maja 7, pok. 170, blok „B”
- Wielkopolski Urząd Wojewódzki w Poznaniu, Delegatura w Lesznie, Leszno pl. Kościuszki 4, pok. 101
- Wielkopolski Urząd Wojewódzki w Poznaniu, Delegatura w Pile, Piła al. Niepodległości 33/35, pok. 214

zbiory Dziennika Urzędowego wraz ze skrowidzami są wyłożone do powszechnego wglądu w Wielkopolskim Urzędzie Wojewódzkim, w godz. 9⁰⁰-14⁰⁰

Tłoczono z polecenia Wojewody Wielkopolskiego w Ośrodku Małej Poligrafii Zakładu Obsługi Administracji
al. Niepodległości 18, Poznań