

1702

UCHWAŁA Nr XXXII/209/2010 RADY GMINY W BARANOWIE

z dnia 15 lutego 2010 r.

w sprawie: nadania nazw ulic w miejscowości Baranów

Na podstawie art. 18 ust. 2 pkt 13 ustawy z dnia 8 marca 1990 roku o samorządzie gminnym (tekst jednolity: Dz.U. z 2001 roku, Nr 142, poz. 1591 z późn. zmianami) uchwała się co następuje:

§1. Nadaje się nazwę:

- nieruchomości położonej w Baranowie oznaczonej na mapach ewidencyjnych jako działka nr 1585 prostopadłej do Brzozowej położonej na osiedlu „Murator” w brzmieniu: ul. Cicha,
- nieruchomości położonej w Baranowie oznaczonej na mapach ewidencyjnych jako działki o nr, nr: 1595cz., 1539/4cz, 536/24cz. 1581 równoległej do ulicy Geodetów położonej na osiedlu „Murator” w brzmieniu: ul. Piękna,
- nieruchomości położonej w Baranowie oznaczonej na mapach ewidencyjnych jako działka nr: 1595cz. prostopadłej do ulic Pięknej i Geodetów położonej na osiedlu „Murator” w brzmieniu: ul. Świerkowa,
- nieruchomości położonej w Baranowie oznaczonej na mapach ewidencyjnych jako działka nr: 1539/4cz. prostopadłej do ulic Pięknej i ulicy Geodetów położonej na osiedlu „Murator” w brzmieniu: ul. Jodłowa,
- nieruchomości położonej w Baranowie oznaczonej na mapach ewidencyjnych jako działka nr: 536/24. prostopadłej do ulic Pięknej i ulicy Geodetów położonej na osiedlu „Murator” w brzmieniu: ul. Sosnowa,
- nieruchomości położonej w Baranowie oznaczonej na mapach ewidencyjnych jako działka nr: 1584 prostopadłej do ulicy Geodetów położonej na osiedlu „Murator” w brzmieniu: ul. Brzozowa,
- nieruchomości położonej w Baranowie oznaczonej na mapach ewidencyjnych jako działka nr: 1580 prostopadłej do ulicy Jasnej położonej na osiedlu „Murator” w brzmieniu: ul. Skryta,
- nieruchomości położonej w Baranowie oznaczonej na mapach ewidencyjnych jako działki o nr, nr: 257/5, 325/4, 325/1,256/15, 256/16, 327/6, 327/7, 327/8 prostopadłej do ulicy Architektów i ulicy Geodetów położonej na osiedlu „Murator” w brzmieniu: ul. Pod Obrazkiem,

- nieruchomości położonej w Baranowie oznaczonej na mapach ewidencyjnych jako działka nr: 1507/8 cz. prostopadłej do Alei Jarzębinowej i Nowego Rynku położonej na osiedlu „Murator” w brzmieniu: ul. Pogodna,
- nieruchomości położonej w Baranowie oznaczonej na mapach ewidencyjnych jako działka nr: 398/7 za budynkiem stacji transformatorowej położonej na osiedlu „Murator” w brzmieniu: ul. Zakamarek,
- nieruchomości położonej w Baranowie oznaczonej na mapach ewidencyjnych jako działka nr: 1079 i 1383 prostopadłej do ulicy Sportowej i ulicy Polnej w brzmieniu: ul. Orlika.
- nieruchomości położonej w Baranowie oznaczonej na mapach ewidencyjnych jako działka nr: 599/4 prostopadłej do ulicy Budka w brzmieniu: ul. Wąska.

§2. Mapki z oznaczeniem ulic stanowią załączniki do niniejszej uchwały.

§3. Wykonanie uchwały powierza się Wójtowi Gminy.

§4. Uchwała wchodzi w życie po upływie 14 dni od dnia ogłoszenia w Dzienniku Urzędowym Województwa Wielkopolskiego.

Przewodniczący
Rady Gminy
(-) mgr inż. Anna Brust



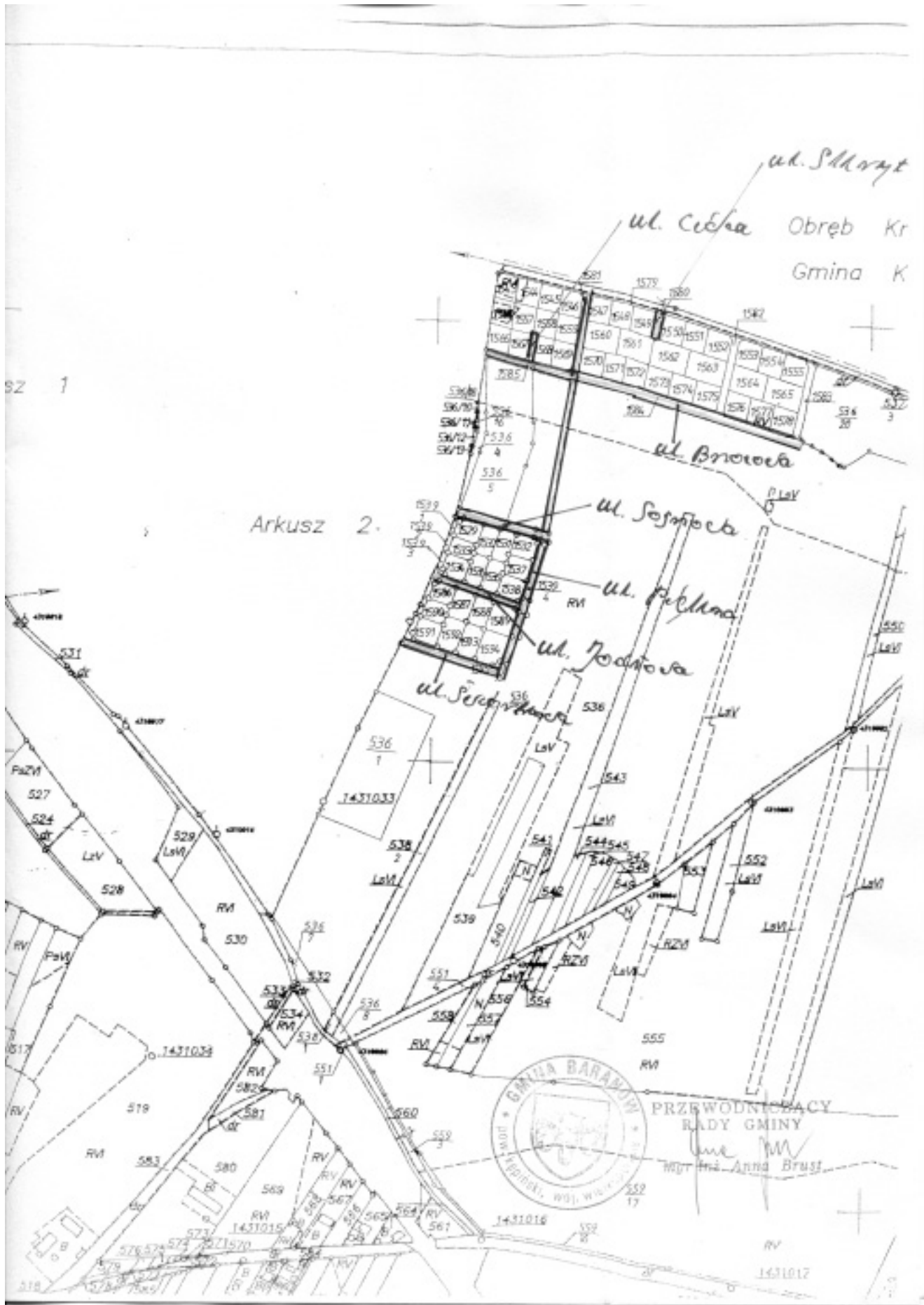
ul. Pop. Obrzeżeniem



PRZEWODNICZĄCY
RADY GMINY
Anna Brust
mgr inż. Anna Brust

WIELKOPOLSKIE PRZEDSIĘBIORSTWO
ZDEZYJNO-KARTOGRAFICZNE "GEOMAT"
sp. z o.o. w POZNANIU
WYDZIAŁ I

2017. Wzrost do 1000000
14.02.2010 z du.
15.02.2010



219.447-30/94

de. nr 398/7 - ul. Żelazna



PRZEWODNICZĄCY
RADY GMINY
mgr inż. Anna Brust

Arkusz 3

400

N

397

397

398
3

398

398
4

398
6



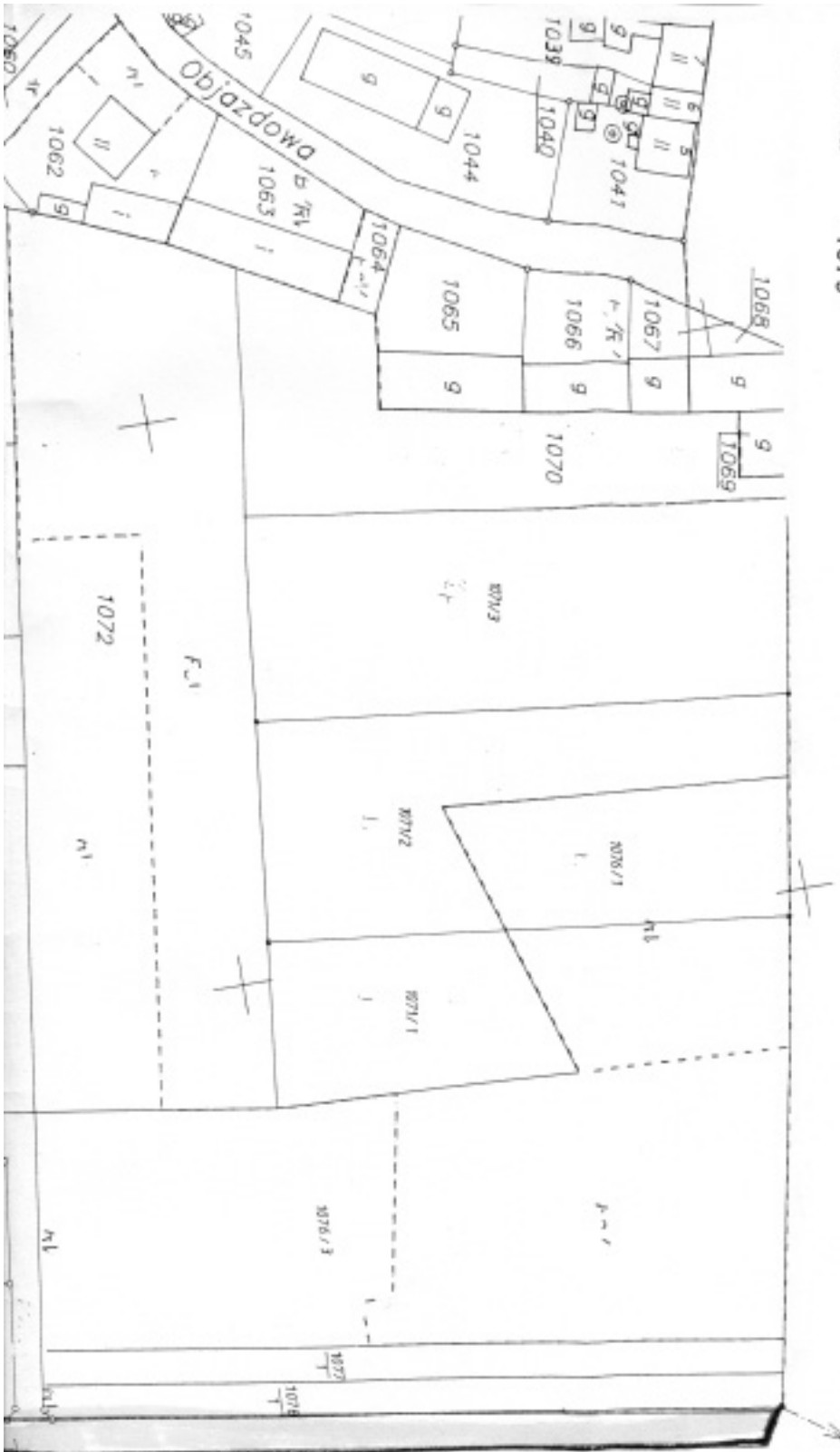


KOPIA MAPY EWIDENCYJNEJ

Skala 1 : 1000
Woj. Wielkopolskie
Powiat kępiński
Gmina Baranów
Obręb Baranów
Arkusz 7
Działka 1079

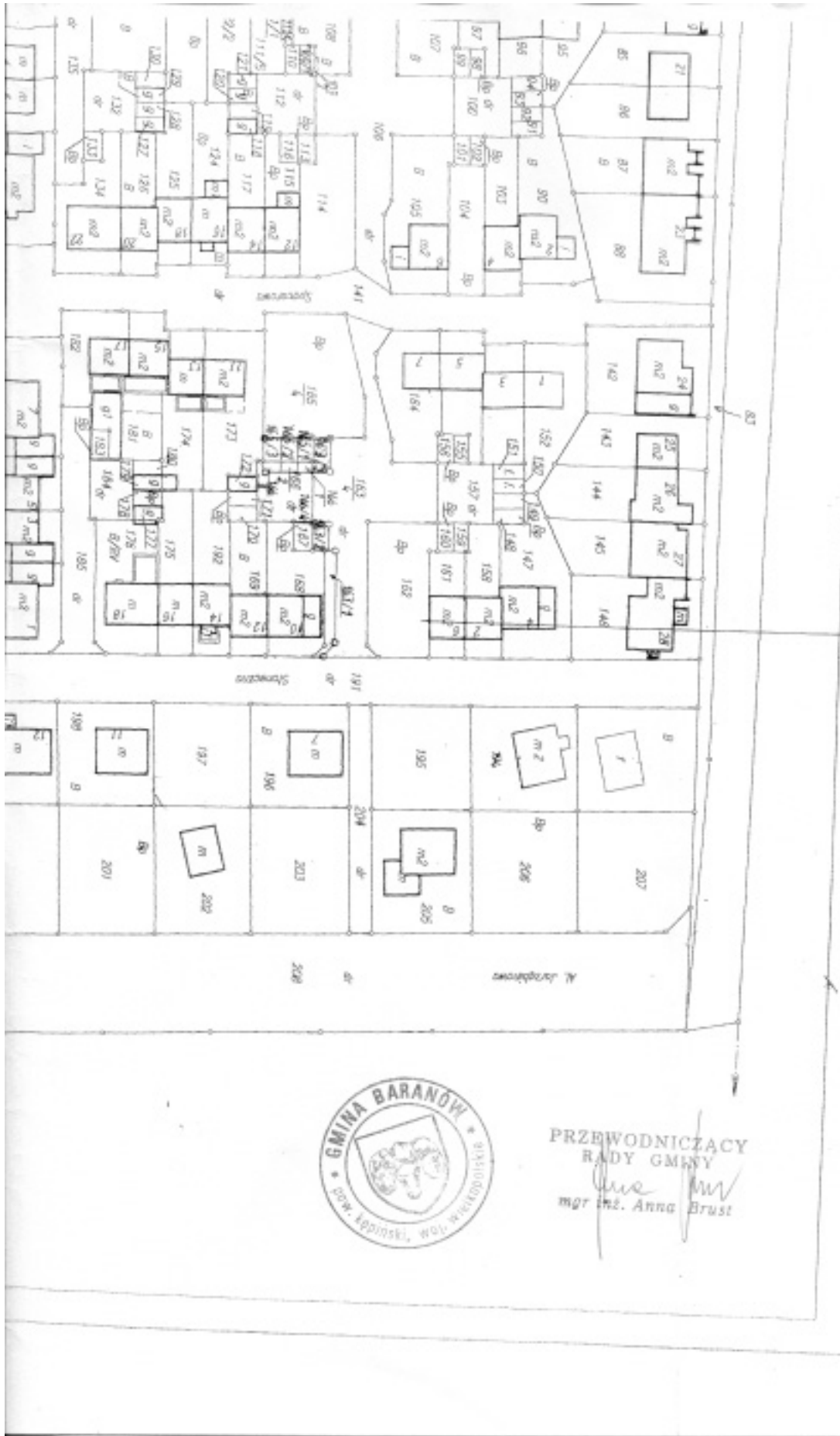


PRZEWODNICZĄCY
RADY GMINY
Anna Brust
mgr inż. Anna Brust



Arkusz 3
Ortilla

Ortilla, P. ...



PRZEWODNICZĄCY
RADY GMINY
[Signature]
mgr inż. Anna Brust