

1644

UCHWAŁA Nr XLIV/640/10 SEJMIKU WOJEWÓDZTWA WIELKOPOLSKIEGO

z dnia 22 lutego 2010 r.

w sprawie: wyznaczenia aglomeracji Sławsk

Na podstawie art. 43 ust. 2a ustawy z dnia 18 lipca 2001 r. Prawo wodne (Dz.U. z 2005 r. Nr 239, poz. 2019 ze zm.) Sejmik Województwa Wielkopolskiego uchwala, co następuje:

§1. Wyznacza się aglomerację Sławsk o równoważnej liczbie mieszkańców 4 161.

§2. 1. Aglomeracja Sławsk obejmuje swym zasięgiem tereny objęte systemem kanalizacji zbiorczej zakończonym oczyszczalnią ścieków zlokalizowaną w miejscowości Sławsk, położone w powiecie konińskim: w gminie Rzgów i w gminie Stare Miasto.

2. Obszar aglomeracji Sławsk wyznacza się na terenie miejscowości, w oznaczonych na planie granicach:

- 1) w gminie Rzgów: Sławsk, Branno.
- 2) w gminie Stare Miasto: Rumin i Posoka.

3. Obszar i granice aglomeracji Sławsk zostały oznaczone na mapie w skali 1:25.000, stanowiącej załącznik do niniejszej uchwały.

§3. Traci moc Uchwała Nr XXXVII/527/09 Sejmiku Województwa Wielkopolskiego z dnia 20 lipca 2009 roku w sprawie wyznaczenia aglomeracji Sławsk (Dz. Urz. Woj. Wlkp. Nr 163 poz. 2790).

§4. Wykonanie uchwały powierza się Zarządowi Województwa Wielkopolskiego.

§5. Uchwała wchodzi w życie po upływie 14 dni od dnia ogłoszenia w Dzienniku Urzędowym Województwa Wielkopolskiego.

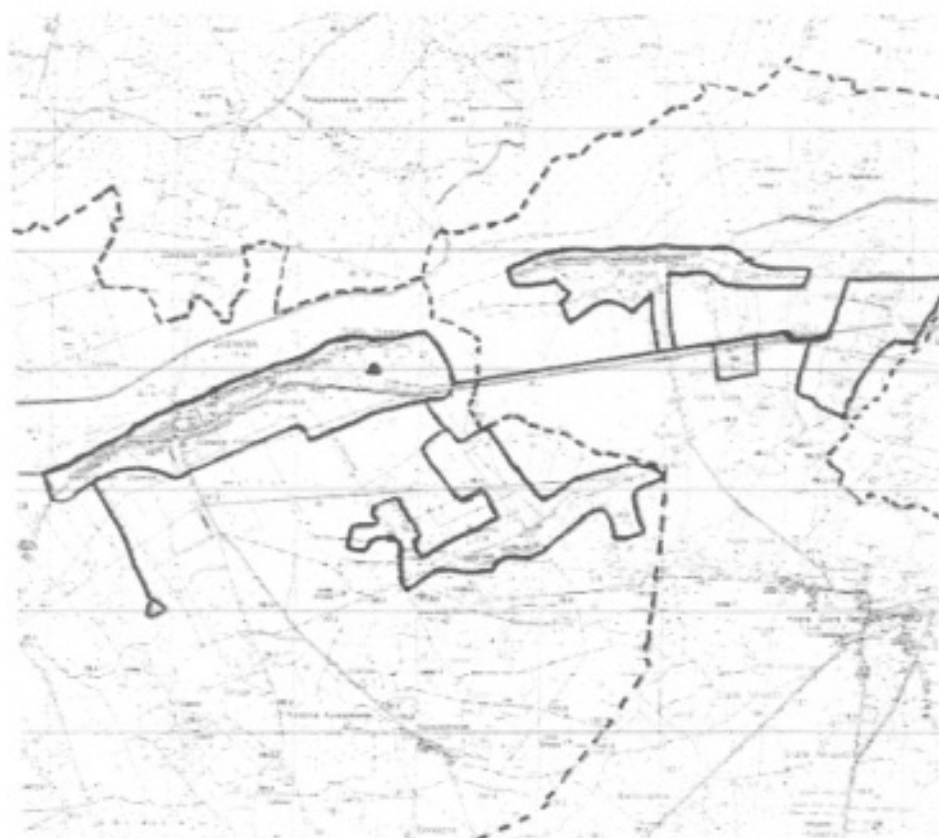
Przewodniczący Sejmiku
Województwa Wielkopolskiego
(-) *Lech Dymarski*

Załącznik do uchwały
Sejmiku Województwa Wielkopolskiego
z dnia 22 lutego 2010 roku
Nr XLIV/640/10

**PLAN AGLOMERACJI
SŁAWSK**

MAPA W SKALI 1:25 000

**Rys. 1.1
SCHEMAT PODZIAŁU PLANU**



LEGENDA



GRNICA AGLOMERACJI



GRANICAMINY



OCZYSZCZALNIA ŚCIEKÓW
ISTNIEJĄCA



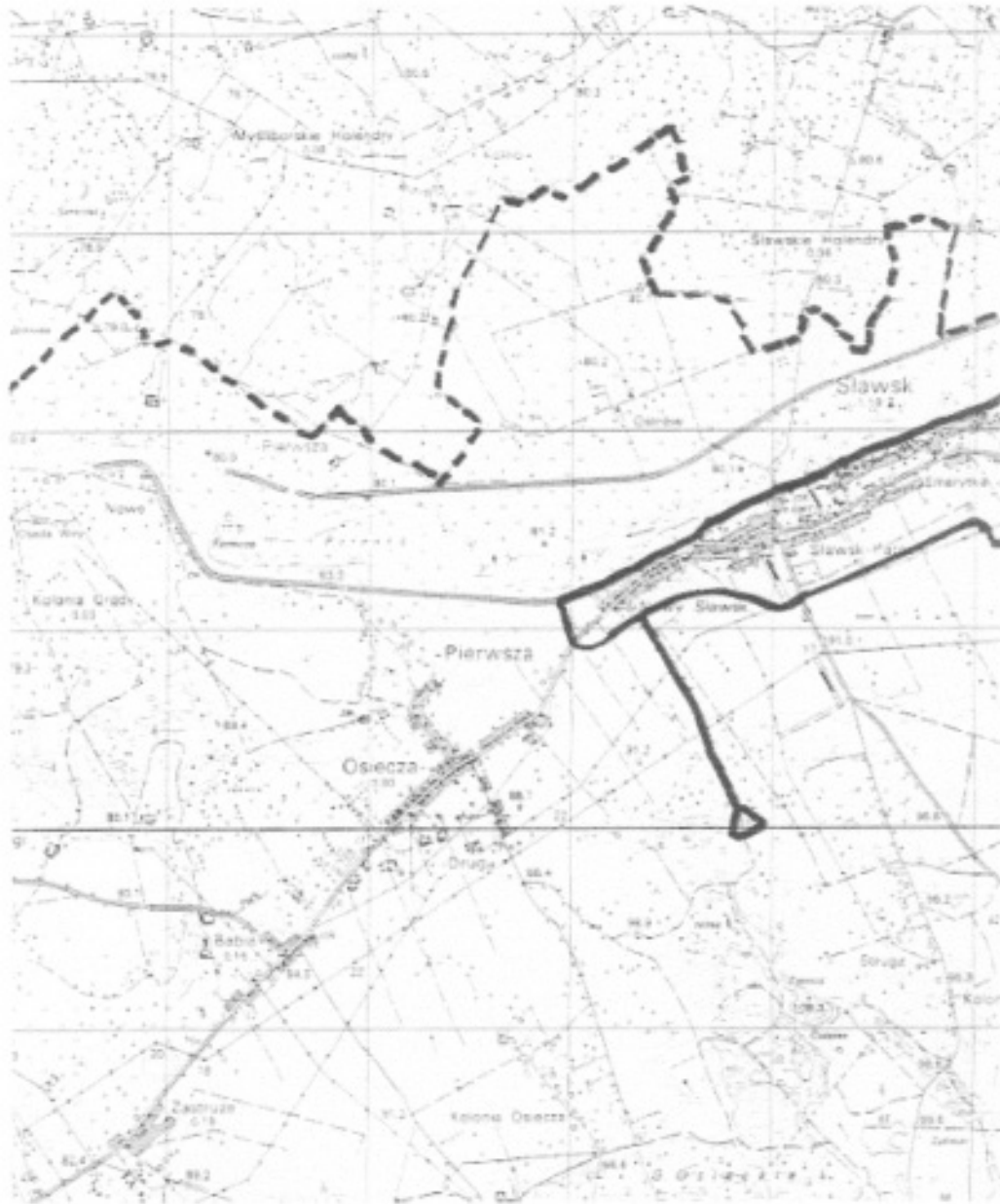
OCZYSZCZALNIA ŚCIEKÓW
PLANOWANA

**PLAN AGLOMERACJI
SŁAWSK**

MAPA W SKALI 1:25 000



Rys. 1.2

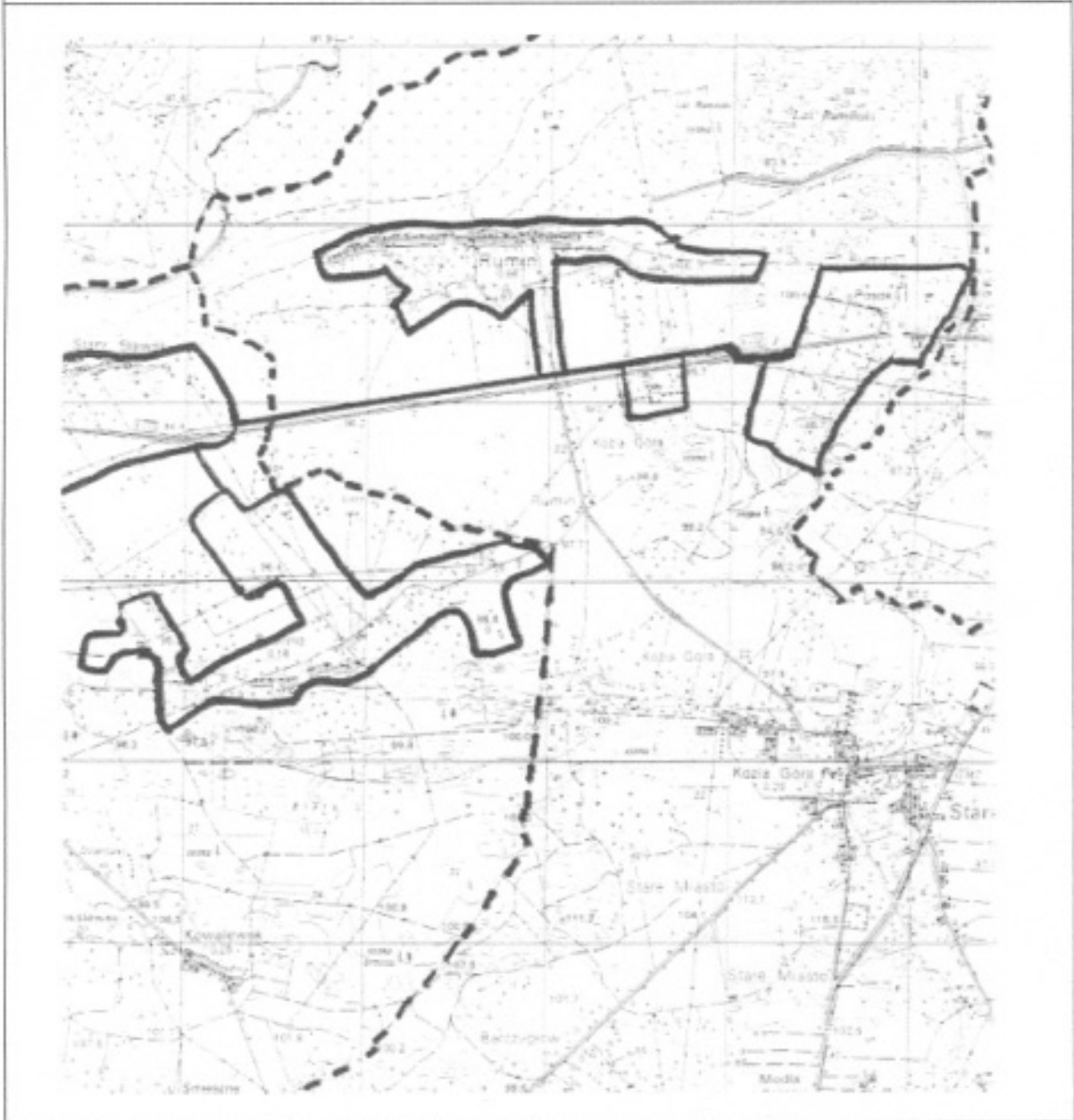


**PLAN AGLOMERACJI
SŁAWSK**

MAPA W SKALI 1:25 000



Rys. 1.3



Wydawca: Wojewoda Wielkopolski

Redakcja: Wydział Kontroli, Prawny i Nadzoru Wielkopolskiego Urzędu Wojewódzkiego w Poznaniu - Redakcja Dziennika Urzędowego Województwa Wielkopolskiego aleja Niepodległości 16/18, tel. 061 854 16 34, 061 854 16 21, *e-mail* - dzu@poznan.uw.gov.pl, www.poznan.uw.gov.pl

Skład, druk i rozpowszechnianie:

Drukarnia Sparta, ul. Ułańska 18a, 71-750 Szczecin tel./fax (91) 4537-330, *e-mail*: biuro@sparta.szczecin.pl
Rozpowszechnianie - Administracja i stały punkt sprzedaży - Wielkopolski Urząd Wojewódzki w Poznaniu,
ul. Kościuszki 93, hol główny, tel. 061 854 1703

Egzemplarze bieżące oraz z lat ubiegłych można nabywać w punkcie sprzedaży Dziennika Urzędowego:
- Wielkopolski Urząd Wojewódzki w Poznaniu, Poznań ul. Kościuszki 93, hol główny, tel. 061 8541703, zbiory Dziennika Urzędowego wraz ze skorowidzami są wyłożone do powszechnego wglądu w Wielkopolskim Urzędzie Wojewódzkim, w godz. 9⁰⁰-14⁰⁰

Tłoczono z polecenia Wojewody Wielkopolskiego w Drukarni Sparta, ul. Ułańska 18a, 71-750 Szczecin
