

szkolnego.

3. Okres wypowiedzenia może zostać skrócony, jeżeli obie strony porozumienia tak postanowią

§9. Zmiany i uzupełnienia do niniejszego porozumienia wymagają dla swej ważności zachowania formy pisemnej w postaci aneksu.

§10. Dokument sporządzono w trzech jednobrzmiących egzemplarzach.

POWIAT KALISKI
Starosta
(-) Krzysztof Nosal
Wicestarosta
(-) Andrzej Dolny
POWIAT OSTROWSKI
Starosta
(-) Włodzimierz Jędrzejak
Wicestarosta
(-) mgr inż. Krzysztof Rasiak

1265

POROZUMIENIE

w sprawie powierzenia zadań dotyczących utrzymania grobów i cmentarzy wojennych

zawarte w dniu 22 stycznia 2010 roku w Poznaniu między:

Wojewodą Wielkopolskim - Piotrem Florkiem, zwanym dalej „Wojewodą”,

a

Miastem Poznań, zwanym w treści Porozumienia „Gminą”, reprezentowanym przez

Zastępcę Prezydenta Miasta Poznania – Jerzy Stępień

na podstawie

art. 6 ust. 3 ustawy z 28 marca 1933 r. o grobach i cmentarzach wojennych (Dz.U. Nr 39, poz. 311 ze zm.)

§1. 1. Wojewoda powierza, a Gmina przyjmuje do wykonania zadania wynikające z ustawy z 28 marca 1933 r. o grobach i cmentarzach wojennych (Dz.U. Nr 39, poz. 311 ze zm.) w zakresie utrzymania grobów i cmentarzy wojennych na obszarze Gminy.

2. Zestawienia grobów, kwater i cmentarzy wojennych na terenie Miasta Poznania, objętych Porozumieniem, stanowią Załączniki Nr 1 i Nr 2 do niniejszego Porozumienia.

3. Utrzymanie grobów i cmentarzy wojennych, o których mowa w ust. 1 będzie polegało na:

a) pielęgnacji zieleni oraz utrzymaniu porządku i czystości na cmentarzach, kwaterach i grobach wojennych, w tym na terenie kwater wojennych i cmentarzy wojennych:

- cięciu pielęgnacyjnym drzew i krzewów, wycinanie suchych, chorych i zagrażających bezpieczeństwu ludzi i mienia gałęzi lub drzew, usuwaniu wia-

trołomów,

- utrzymaniu porządku i czystości na alejkach i schodach, likwidacji śliskości na nawierzchni alejek i schodów, usuwaniu śniegu;

b) przygotowaniu uroczystego wyglądu obiektów grobownictwa wojennego w święta i rocznice przypadające w dni: 23 lutego, 3 maja, 8 maja, 15 sierpnia, 1 września, 1 listopada, 11 listopada, 27 grudnia, w tym przygotowaniu do uroczystości masztów flagowych;

c) współpracy z właściwym Wojewódzkim Urzędem Ochrony Zabytków w zakresie opieki nad grobami i cmentarzami wojennymi wpisanymi do rejestru zabytków;

d) prowadzeniu ksiąg pochowanych oraz dokonywaniu wpisów do imiennej ewidencji pochowanych przy współpracy z Wojewodą

§2. Gmina zobowiązuje się do wykonania zadań wymienionych w §1 Porozumienia, w ramach przekazanych jej środków finansowych, z zachowaniem zasad określonych właściwymi przepisami.

§3. 1. Na realizację zadań objętych Porozumieniem Wojewoda w roku 2010 przekaże Gminie dotację w wysokości 230.000 zł

(słownie: dwieście trzydzieści tysięcy złotych).

2. Dotacja będzie przekazana na rachunek bankowy Gminy w następujący sposób:

- I transza w wysokości 80.000 zł przekazana zostanie w lutym 2010 r.

- II transza w wysokości 90.000 zł przekazana zostanie w czerwcu 2010 r.

- III transza w wysokości 60.000 zł przekazana zostanie we wrześniu 2010 r.

3. Środki wykorzystane niezgodnie z przeznaczeniem podlegają zwrotowi do budżetu państwa wraz z odsetkami w wysokości określonej jak dla zaległości podatkowych, w terminie określonym w art. 169 ustawy z dnia 27 sierpnia 2009 r. o finansach publicznych (Dz.U. 2009 Nr 157 poz. 1240).

§4. 1. Wojewoda ma prawo kontroli prawidłowości wykonania zadań objętych Porozumieniem.

2. W ramach prawa do kontroli Gmina jest zobowiązana udzielić Wojewodzie wszystkich informacji dotyczących wykonywania Porozumienia oraz zapewnić przedstawicielowi Wojewody przeprowadzenie kontroli, w tym wgląd do dokumentacji z prawem żądania kopii dokumentów.

3. O zamierzonej kontroli Wojewoda zobowiązany jest powiadomić Gminę, na co najmniej 3 dni robocze przed jej rozpoczęciem.

4. Wojewoda sprawuje nadzór nad realizacją zadań objętych Porozumieniem i w tym zakresie ma prawo wydawania wytycznych określających kierunki i zasady realizacji zadań powierzonych porozumieniem oraz żądania wyjaśnień i sprawozdań z przebiegu wykonania powierzonych zadań, a także dokonywania okresowych ocen.

§5. Końcowe rozliczenie z wykonanych według planu zadań za 2010 rok Gmina przedłoży Wojewodzie do dnia 31 grudnia 2010 roku oraz zwróci niewykorzystane środki w terminie określonym w ust. 2. na rachunek Wielkopolskiego Urzędu Wojewódzkiego NBP Oddział w Poznaniu Nr 67101014690005892230000000

2. Dotacje udzielone z budżetu państwa w części niewykorzystanej do końca roku budżetowego podlegają zwrotowi w terminie określonym w art. 168 ustawy z dnia 27 sierpnia 2009 r. o finansach publicznych (Dz.U. 2009 Nr 157 poz. 1240).

3. Od kwot dotacji zwróconych po terminie, określonym w ust. 2, nalicza się odsetki w wysokości określonej jak dla zaległości podatkowych, poczynszyszy od dnia następującego po dniu, w którym upłynął termin zwrotu dotacji.

4. Do rozliczeń, o których mowa w ust. 1 Gmina załącza uwierzytelnione kserokopie następujących dokumentów:

- 1) zlecenia,
- 2) faktury lub rachunki,
- 3) umowy,
- 4) dokumenty przetargowe,

- 5) kosztorysy,
- 6) opisy wykonanych prac,
- 7) protokoły odbioru,

5. Gmina zobowiązuje się przy realizacji zadania do stosowania ustawy z dnia 29 stycznia 2004 r. Prawo zamówień publicznych (Dz.U. z 2007 r. Nr 223, poz. 1655 z późn. zm.).

6. Wymienione w ust. 4 dokumenty Gmina przekaże do Wydziału Polityki Społecznej Wielkopolskiego Urzędu Wojewódzkiego w Poznaniu.

§6. 1. Porozumienie zawarte zostaje na okres do dnia 31 grudnia 2010 r.

2. Każda ze stron może rozwiązać Porozumienie za trzymiesięcznym pisemnym wypowiedzeniem dokonanym na koniec miesiąca kalendarzowego.

3. W razie rażącego naruszenia przez jedną ze stron postanowień Porozumienia lub nienależnego wykonywania obowiązków, druga strona ma prawo rozwiązać Porozumienie bez zachowania terminu wypowiedzenia, poprzez oświadczenie złożone na piśmie.

§7. Zmiany niniejszego Porozumienia wymagają formy pisemnej pod rygorem nieważności.

§8. 1. W sprawach nieuregulowanych w Porozumieniu zastosowanie mają przepisy ustawy z dnia 27 sierpnia 2009 r. o finansach publicznych (Dz.U. 2009 Nr 157 poz. 1240) i ustawy z dnia 28 marca 1933 r. o grobach i cmentarzach wojennych (Dz.U. Nr 39, poz. 311 ze zmianami).

2. Porozumienie wchodzi w życie z dniem podpisania i podlega ogłoszeniu w Dzienniku Urzędowym Województwa Wielkopolskiego.

§9. Porozumienie sporządzono w pięciu jedno-brzmiających egzemplarzach, po dwa dla każdej ze Stron.

WOJEWODA
Wojewoda Wielkopolski
(-) Piotr Florek

GMINA
Zastępca Prezydenta
Miasta Poznania
(-) Jerzy Stępień

Na kwaterach CG-I, CG-II, CG-V oraz CG-VI znajdują się niżej wymienione groby wojenne:

Kwatera CG-I:
groby wszystkich: 141, groby wojennych: 33
oraz z pomnik poświęcony Poległym Lotnikom:

CG-I-A-1	CG-I-A-18	CG-I-A-29
CG-I-A-3	CG-I-A-19	CG-I-B-1
CG-I-A-4	CG-I-A-20	CG-I-B-2
CG-I-A-5	CG-I-A-21	CG-I-B-8
CG-I-A-6	CG-I-A-22	CG-I-B-12
CG-I-A-7	CG-I-A-23	CG-I-B-14
CG-I-A-8	CG-I-A-24	CG-I-B-18
CG-I-A-9	CG-I-A-25	CG-I-B-33
CG-I-A-10	CG-I-A-26	CG-I-B-34
CG-I-A-11	CG-I-A-27	CG-I-B-35
CG-I-A-17	CG-I-A-28	CG-I-B-41

Kwatera CG-II:
groby wszystkich: 149, groby wojennych: 2:
CG-II-19 POR. BOJANOWICZ MIECZYSLAW
CG-II-27 STRZ. LEWANDOWSKI FR. + 6.10.1946-
nagrobek w mogile zbiorowej (poległ w walce z

Ukraińską Powstańczą Armią);
Kwatera CG-V:
groby wszystkich: 348, groby wojennych:
175:

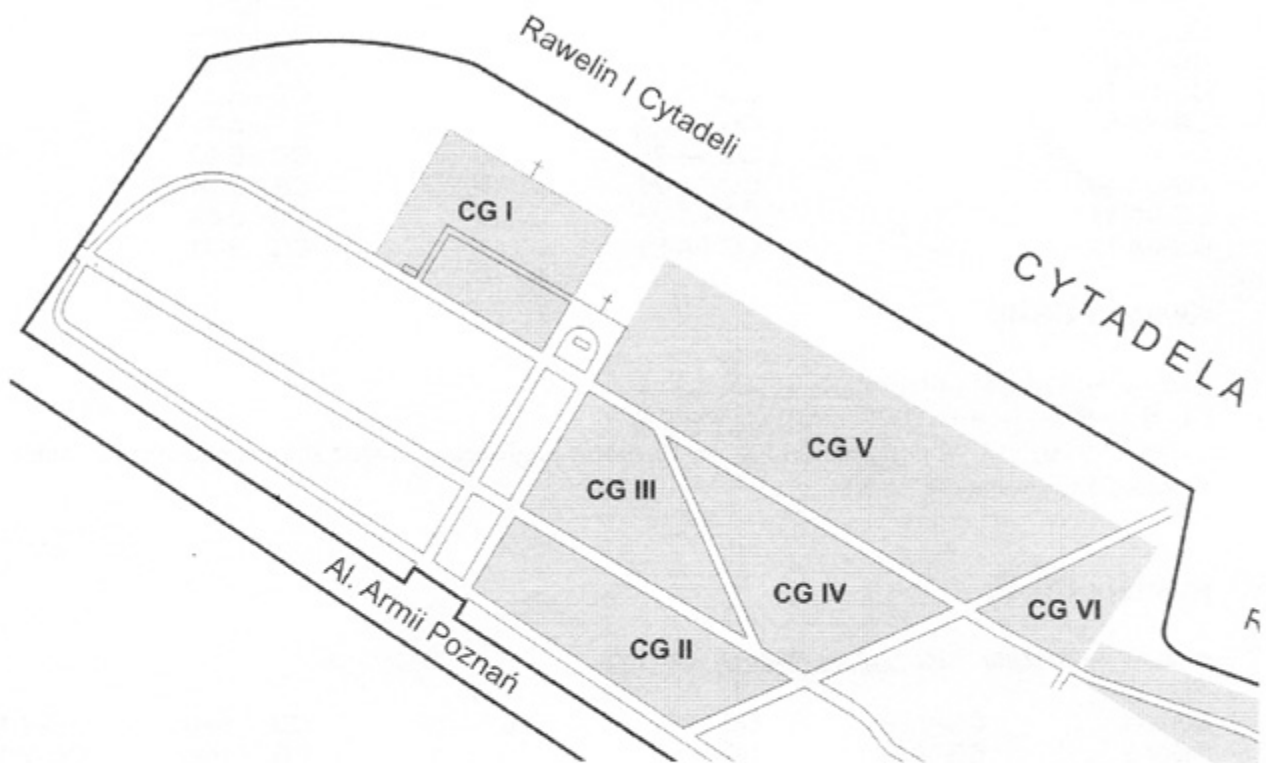
CG-V-1	CG-V-32	CG-V-64	CG-V-109	CG-V-141	CG-V-178
CG-V-2	CG-V-33	CG-V-65	CG-V-110	CG-V-142	CG-V-179
CG-V-3	CG-V-34	CG-V-66	CG-V-111	CG-V-143	CG-V-187
CG-V-4	CG-V-35	CG-V-68	CG-V-112	CG-V-144	CG-V-188
CG-V-5	CG-V-37	CG-Y-69	CG-Y-113	CG-V-145	CG-Y-189
CG-V-6	CG-V-38	CG-V-70	CG-V-114	CG-V-146	CG-Y-190
CG-V-7	CG-V-39	CG-V-71	CG-V-115	CG-V-150	CG-V-191
CG-V-8	CG-V-40	CG-V-72	CG-V-116	CG-V-151	CG-V-192
CG-V-9	CG-V-41	CG-V-73	CG-V-117	CG-V-152	CG-V-193
CG-V-10	CG-V-42	CG-V-75	CG-V-118	CG-Y-154	CG-V-194
CG-V-11	CG-V-43	CG-V-76	CG-V-119	CG-Y-155	CG-V-195
CG-V-12	CG-V-44	CG-V-78	CG-V-120	CG-V-156	CG-V-197
CG-V-13	CG-V-45	CG-V-79	CG-V-121	CG-V-157	CG-V-198
CG-V-14	CG-V-46	CG-V-80	CG-V-123	CG-V-158	CG-V-199
CG-V-15	CG-V-47	CG-V-81	CG-V-124	CG-V-159	CG-V-200
CG-V-16	CG-V-48	CG-V-84	CG-V-125	CG-V-160	CG-V-202
CG-V-17	CG-V-49	CG-V-85	CG-V-126	CG-V-161	CG-V-203
CG-V-18	CG-V-50	CG-V-89	CG-V-127	CG-V-162	CG-V-204
CG-V-19	CG-V-51	CG-V-94	CG-V-128	CG-V-163	CG-V-205
CG-V-20	CG-V-52	CG-V-97	CG-V-129	CG-V-164	CG-V-206
CG-V-21	CG-V-53	CG-V-98	CG-V-130	CG-V-165	CG-V-207
CG-V-22	CG-V-54	CG-V-99	CG-V-131	CG-V-168	CG-V-208
CG-V-23	CG-V-55	CG-V-100	CG-V-132	CG-V-169	CG-V-209
CG-V-24	CG-V-56	CG-V-101	CG-V-133	CG-V-171	CG-V-210
CG-V-25	CG-V-58	CG-V-102	CG-V-134	CG-V-172	CG-V-276
CG-V-26	CG-V-59	CG-V-103	CG-V-136	CG-V-173	
CG-V-27	CG-V-60	CG-V-104	CG-V-137	CG-V-174	
CG-V-29	CG-V-61	CG-V-105	CG-V-138	CG-V-175	
CG-V-30	CG-V-62	CG-V-106	CG-V-139	CG-V-176	
CG-V-31	CG-V-63	CG-V-108	CG-V-140	CG-V-177	

Kwatera CG-VI:

grobow wszytkich: 34

grobow wojennych: 2: CG-VI-19, CG-VI-26

Szkice kwater CG-I, CG-II, CG-V, CG-VI Cmentarza Garnizonowego.



Kwatera CG-VII:

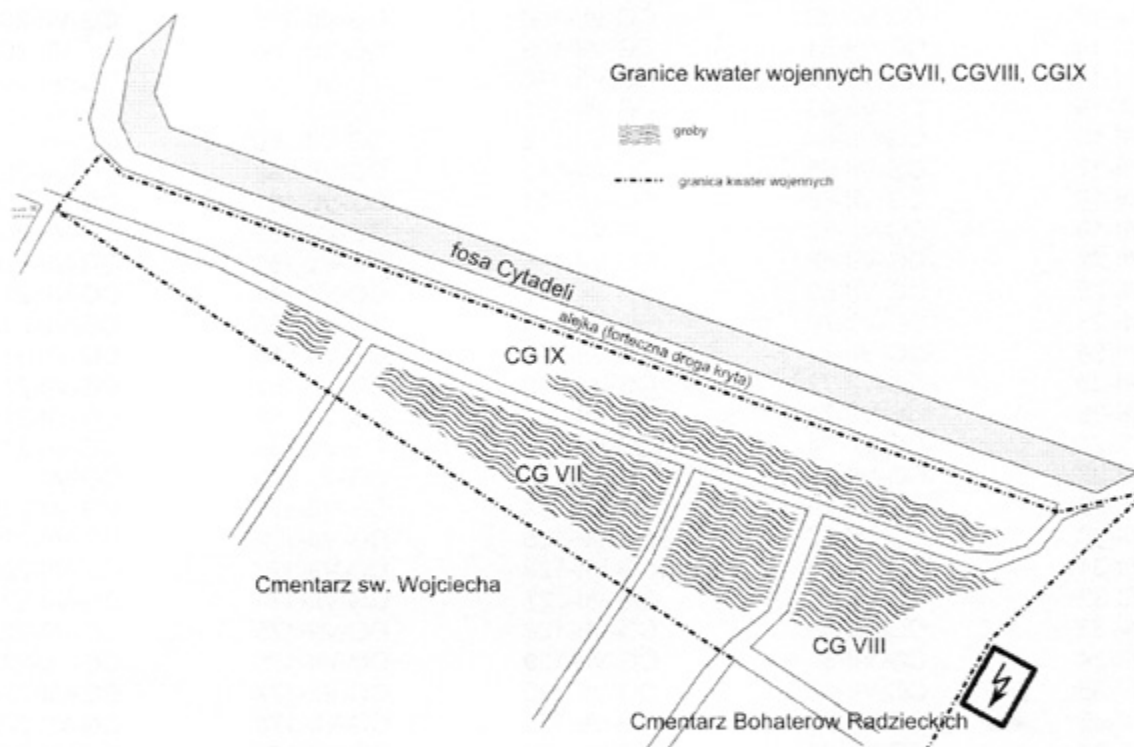
Grobów wszystkich: 236, grobów wojennych:
234.

CG-VII-1	CG-VII-49	CG-VII-97	CG-VII-144	CG-VII-191
CG-VII-2	CG-VII-50	CG-VII-98	CG-VII-145	CG-VII-192
CG-VII-3	CG-VII-51	CG-VII-99	CG-VII-146	CG-VII-193
CG-VII-4	CG-VII-52	CG-VII-100	CG-VII-147	CG-VII-194
CG-VII-5	CG-VII-53	CG-VII-101	CG-VII-148	CG-VII-195
CG-VII-6	CG-VII-54	CG-VII-102	CG-VII-149	CG-VII-196
CG-VII-7	CG-VII-55	CG-VII-103	CG-VII-150	CG-VII-197
CG-VII-8	CG-VII-56	CG-VII-104	CG-VII-151	CG-VII-198
CG-VII-9	CG-VII-57	CG-VII-105	CG-VII-152	CG-VII-199
CG-VII-10	CG-VII-58	CG-VII-106	CG-VII-153	CG-VII-200
CG-VII-11	CG-VII-59	CG-VII-107	CG-VII-154	CG-VII-201
CG-VII-12	CG-VII-60	CG-VII-108	CG-VII-155	CG-VII-202
CG-VII-13	CG-VII-61	CG-VII-109	CG-VII-156	CG-VII-203
CG-VII-14	CG-VII-62	CG-VII-110	CG-VII-157	CG-VII-204
CG-VII-15	CG-VII-63	CG-VII-111	CG-VII-158	CG-VN-205
CG-VII-16	CG-VII-64	CG-VII-112	CG-VII-159	CG-VII-206
CG-VII-17	CG-VII-65	CG-VII-113	CG-VII-160	CG-VII-207
CG-VII-18	CG-VII-66	CG-VII-114	CG-VII-161	CG-VII-208
CG-VII-19	CG-VII-67	CG-VII-115	CG-VII-162	CG-VII-209
CG-VII-20	CG-VII-68	CG-VII-116	CG-VII-163	CG-VII-210
CG-VII-22	CG-VII-69	CG-VII-117	CG-VII-164	CG-VII-211
CG-VII-23	CG-VII-70	CG-VII-118	CG-VII-165	CG-VII-212
CG-VII-24	CG-VII-71	CG-VII-119	CG-VII-166	CG-VII-213
CG-VII-25	CG-VII-72	CG-VII-120	CG-VII-167	CG-VII-214
CG-VII-26	CG-VII-73	CG-VII-121	CG-VII-168	CG-VII-215
CG-VII-27	CG-VII-74	CG-VII-122	CG-VII-169	CG-VII-216
CG-VII-28	CG-VII-75	CG-VII-123	CG-VII-170	CG-VII-217
CG-VII-29	CG-VII-76	CG-VII-124	CG-VII-171	CG-VII-218
CG-VII-30	CG-VII-77	CG-VII-125	CG-VII-172	CG-VII-219
CG-VII-31	CG-VII-78	CG-VII-126	CG-VII-173	CG-VII-220
CG-VII-32	CG-VII-79	CG-VII-127	CG-VII-174	CG-VII-221
CG-VII-33	CG-VII-80	CG-VII-128	CG-VII-175	CG-VII-222
CG-VII-34	CG-VII-81	CG-VII-129	CG-VII-176	CG-VII-223
CG-VII-35	CG-VII-82	CG-VII-130	CG-VII-177	CG-VII-224
CG-VII-36	CG-VII-83	CG-VII-131	CG-VII-178	CG-VII-225
CG-VII-37	CG-VII-84	CG-VII-132	CG-VII-179	CG-VII-226
CG-VII-38	CG-VII-85	CG-VII-133	CG-VII-180	CG-VII-227
CG-VII-39	CG-VII-86	CG-VII-134	CG-VII-181	CG-VII-228
CG-VII-40	CG-VII-87	CG-VII-135	CG-VII-182	CG-VII-229
CG-VII-41	CG-VII-88	CG-VII-136	CG-VII-183	CG-VII-230
CG-VII-42	CG-VII-89	CG-VII-137	CG-VII-184	CG-VII-231
CG-VII-43	CG-VN-90	CG-VII-138	CG-VII-185	CG-VII-232
CG-VII-44	CG-VII-91	CG-VII-139	CG-VII-186	CG-VII-233
CG-VII-45	CG-VII-92	CG-VII-140	CG-VII-187	CG-VII-234
CG-VII-46	CG-VII-93	CG-VII-141	CG-VII-188	CG-VII-235
CG-VII-47	CG-VII-94	CG-VII-142	CG-VII-189	CG-VII-171A
CG-VII-48	CG-VII-95	CG-VII-143	CG-VII-190	

Kwarty wojenne CG-VII, CG-VIII, CG-IX, tzw. Cmentarz Powstańców Wielkopolskich i Poległych w latach 1918-1920 – teren kwater w całości

Kwarty wojenne CG-VII, CG-VIII, CG-IX obejmują obszar oznaczony na załączonym poniżej planie linią przerywaną, którego granice wyznaczają od północy i północnego zachodu korona wału fortecznej drogi krytej, od wschodu kwatera CG-VIII łączy się z Cmentarzem Bohaterów Radzieckich, południową i południowo-zachodnią granicę określa linia zaznaczona linią przerywaną na załączonym szkicu.

Plan orientacyjny kwater wojennych CG-VII, CG-VIII, CG-IX



Poniżej przedstawiony jest **spis grobów wojennych** na kwaterach CG-VII, CG-VIII, CG-IX:

Kwatera CG-VIII:

Grobów wszystkich: 81, grobów wojennych: 76.

CG-VIII-1	CG-VIII-17	CG-VIII-35	CG-VIII-52	CG-VIII-70
CG-VIII-2	CG-VIII-18	CG-VIII-36	CG-VIII-53	CG-VIII-71
CG-VIII-3	CG-VIII-19	CG-VIII-37	CG-VIII-54	CG-VIII-72
CG-VIII-4	CG-VIII-20	CG-VIII-38 ,	CG-VIII-55	CG-VIII-73
CG-VIII-5	CG-VIII-21	CG-VIII-39	CG-VIII-56	CG-VIII-74
CG-VIII-6	CG-VIII-23	CG-VIII-40	CG-VIII-57	CG-VIII-75
CG-VIII-7	CG-VIII-24	CG-VIII-41	CG-VIII-58	CG-VIII-76
CG-VIII-8	CG-VIII-25	CG-VIII-42	CG-VIII-59	CG-VIII-77
CG-VIII-9	CG-VIII-26	CG-VIII-44	CG-VIII-60	CG-VIII-78
CG-VIII-10	CG-VIII-27	CG-VIII-45	CG-VIII-61	CG-VIII-79
CG-VIII-11	CG-VIII-28	CG-VIII-46	CG-VIII-62	CG-VIII-80
CG-VIII-12	CG-VIII-29	CG-VIII-47	CG-VIII-63	CG-VIII-81
CG-VIII-13	CG-VIII-31	CG-VIII-48	CG-VIII-64	
CG-VIII-14	CG-VIII-32	CG-VIII-49	CG-VIII-67	
CG-VIII-15	CG-VIII-33	CG-VIII-50	CG-VIII-68	
CG-VIII-16	CG-VIII-34	CG-VIII-51	CG-VIII-69	

Kwatera CG-IX:

Grobów wszystkich: 76, grobów wojennych: 69.

CG-IX-2	CG-IX-20	CG-IX-34	CG-IX-49	CG-IX-63
CG-IX-4	CG-IX-21	CG-IX-35	CG-IX-50	CG-IX-64
CG-IX-7	CG-IX-22	CG-IX-36	CG-IX-51	CG-IX-65
CG-IX-8	CG-IX-23	CG-IX-37	CG-IX-52	CG-IX-66
CG-IX-9	CG-IX-24	CG-IX-38	CG-IX-53	CG-IX-67
CG-IX-10	CG-IX-25	CG-IX-39	CG-IX-54	CG-IX-68
CG-IX-12	CG-IX-26	CG-IX-40	CG-IX-55	CG-IX-69
CG-IX-13	CG-IX-27	CG-IX-41	CG-IX-56	CG-IX-70
CG-IX-14	CG-IX-28	CG-IX-42	CG-IX-57	CG-IX-71
CG-IX-15	CG-IX-29	CG-IX-43	CG-IX-58	CG-IX-72
CG-IX-16	CG-IX-30	CG-IX-45	CG-IX-59	CG-IX-73
CG-IX-17	CG-IX-31	CG-IX-46	CG-IX-60	CG-IX-74
CG-IX-18	CG-IX-32	CG-IX-47	CG-IX-61	CG-IX-75
CG-IX-19	CG-IX-33	CG-IX-48	CG-IX-62	

2. Cmentarz Bohaterów Radzieckich - w całości cmentarz wojenny

- 456 nagrobków i grobowców w tym:

a) pomniki na mogiłach zbiorowych:

i) pomnik na mogile zbiorowej jeńców rosyjskich z I wojny św.,

ii) pomnik na mogile zbiorowej jeńców francuskich z lat 1870/71, I wojny św. oraz 3 żołnierzy napoleońskich.

oraz pomnik stanowiący część cmentarza wojennego:

pomnik z płaskorzeźbami i obeliskiem o wysokości 23 metrów,

Plan orientacyjny Cmentarza Bohaterów Radzieckich z zaznaczoną granicą cmentarza, wyznaczoną:

od zachodu przez alejkę pomiędzy Cmentarzem Bohaterów Radzieckich a Cmentarzem

ś w. Wojciecha,

od południa (południowego zachodu) przez płot cmentarny,

od wschodu przez pas krzewów pomiędzy Cmentarzem Bohaterów Radzieckich a Cmentarzem Bohaterów Polskich,

od północy przez murek nad kwaterą CBR-3 mały plac przed iglicą, alejkę nad kwaterą CBR-6 i dalej obszar łączy się z Cmentarzem Garnizonowym.

Na terenie cmentarza znajdują się również groby nie będące grobami wojennymi:

a) pozostałości dawnego cmentarza starogarnizonowego:

- grobowiec gen. Oswalda Franka,
- grobowiec Feliksa Męciny-Krzesza

b) oraz groby:

- grób CBR-5-2-12 Cecylia Biernacka
- grób CBR-5-D Koller Leon,

- grób CBR-2-1-13 Noczewnoy Jurik (dziecko)
- grób CBR-2-3-1 Bondar' Ludmiła Akimowna (dziecko),
- grób CBR-3-2-1 Komarawskij Anatolij Iwanowicz (dziecko),

3. Kwatery i groby wojenne na Cmentarzu Bohaterów Polskich.

W całości teren cmentarza z kwaterami wojennymi CBP-I i CBP-II oraz 14 grobami wojennymi w kwaterze CBP-III (pomnik CBP-I-G, upamiętniający członków wielkopolskiego ZWM, którzy zginęli w walkach z antykomunistycznym podziemiem w latach 1945-1948, nie jest obiektem grobownictwa wojennego).

Cmentarz Bohaterów Polskich graniczy od zachodu z Cmentarzem Bohaterów Radzieckich, od wschodu poprzez alejkę z Cmentarzem Wspólnoty Brytyjskiej.

Groby wojenne na terenie cmentarza:

- kwatera CBP-I - kwatera wojenna z następującymi mogiłami:

CBP-I-A: 1 mogiła zbiorowa 39 żołnierzy i ofice-

rów WP - Poznań Ławica 1.DU939,

CBP-I-B: 1 zbiorowa mogiła ofiar Gestapo, z Fortu VII, z więzienia przy ul. Młyńskiej, z Żabikowa,

CBP-I-C: 1 mogiła zbiorowa:

1. szczątki ofiar z lasów pałędzkich i różnowskich,
2. szczątki ofiar terroru z lat 1945-1956,

CBP-I-D: 2 mogiły zbiorowe:

3. szczątki ofiar obozu w Żabikowie z 1945,
4. ofiary terroru hitlerowskiego z woj. poznańskiego i bydgoskiego,

CBP-I-E: 1 mogiła zbiorowa 4 działaczy Związku Odwetu ZWZ,

- kwatera CBP-II z następującymi mogiłami:

- 80 pomników nagrobnych Cytadelowców z pomnikiem „Poznaniakom poległym w walce o wolność Miasta”,

- kwatera CBP-III z następującymi mogiłami:

- 6 mogił zbiorowych ofiar terroru hitlerowskiego,
- 8 ofiar Czerwca 1956 r.

Szkic orientacyjny Cmentarza zamieszczony jest poniżej, groby wojenne zostały oznaczone kolorem szarym.




4. Cmentarz Wspólnoty Brytyjskiej – cmentarz wojenny


W całości teren całego cmentarza i wszystkie nagrobki, na którym znajduje się

- a. 440 kamiennych steli nagrobnych,
- b. pomnik „Krzyż Ofiarności” z wejściem pokrytym kamiennymi płytami

Cmentarz Wspólnoty Brytyjskiej graniczy poprzez alejkę z Cmentarzem Bohaterów Polskich. Jego granice wyznaczają murek oraz żywopłot.

Szkic orientacyjny Cmentarza Wspólnoty Brytyjskiej:





II. Cmentarz Komunalny - Miłostowo

1. kwatera grobów żołnierzy polskich (krzyże betonowe), zidentyfikowane groby wojenne (nr grobów wg:

1. GR WOJ PÓL 13: Majchrzak Maksymilian
2. GR WOJ PÓL 18: Słoma Aleksander
3. GR WOJ PÓL 8: Iwaszak Bronisław
4. GR WOJ PÓL 16: Pientek Władysław
5. GR WOJ PÓL 17: Rymdziony Piotr
6. GR WOJ PÓL 18: Szczepański Kazimierz
7. GR WOJ PÓL 2: Bielski Franciszek
8. GR WOJ PÓL 20: Wnuk Mieczysław
9. GR WOJ PÓL 4: Dziuk Grzegorz

Znajdujące się w tej kwaterze groby żołnierzy zmarłych po zakończeniu działań wojennych będzie można uznać z groby wojenne w przypadku ustalenia okoliczności śmierci (śmierć z ran poniesionych przed zakończeniem II wojny światowej, polegli w walkach o niepodległość i zjednoczenie Państwa Polskiego np. w walkach z UPA).

2. kwatera żołnierzy radzieckich - 67 steli

3. kwatera grobów ofiar nalotu na Poznań w dniu 1 września 1939 r. - pomnik- mogiła

4. nagrobek - mogiła wojenna powstańców wielkopolskich Józefa Bartosza i Jana Kopy (pole-35; kwatera-1; rząd-2; numer-28);

5. grób wojenny powstańca wielkopolskiego Feliksa Racka (pole-KP, rząd-3 numer-2)

6. 2 groby ofiar Czerwca 1956 (Czesław Kłos, Henryk Grześkowiak)

7. 5 mogił zbiorowych Żydów - ofiar m.in. z obozów pracy z lat II wojny światowej (obmurówki betonowe, płyty z napisem).

(Numeracja grobów na podstawie:

http://www.city.poznan.pl/mapa_geopoz/data/cmentarze/cmentarze.php)

III. Cmentarz Komunalny - Junikowo

1. 6 nagrobków ofiar Czerwca 1956 (K. Wiczorek, J. Witkiewicz, S. Kołdon, J. Przybylski, F. Niemczewski, J. Porolniczak)

ZAŁĄCZNIK NR 2.

**Zestawienie grobów, kwater i cmentarzy wojennych na terenie Miasta Poznania.
Cmentarze parafialne**

stan z dnia 1.12.2009

I. Cmentarz Parafialny-Górczyn:

1. masowy grób - kwatera NN więźniów skrytobójczo pomordowanych i spalonych przez hitlerowców w 1939 - 1945 (Polacy i Żydzi)

2. masowy grób - kwatera ofiar terroru hitlerowskiego jw.

3. zbiorowa mogiła powstańców wielkopolskich z pomnikiem

4. nagrobek ofiary bombardowań 1.9.1939 r. (Marian Ziętkowiak, kwatera-VPf; rząd-26; numer-3)

5. 3 groby ofiar Czerwca 1956 (J. Pudys, L. Kłuj, J. Jankowiak),

II. Cmentarz Parafialny przy ul. Bluszczowej (Dębiec)

1. mogiła zbiorowa urn z prochami pomordowanych ofiar w obozach koncentracyjnych,

2. 5 nagrobków ofiar Czerwca 1956

III. Cmentarz Parafialny przy ul. Nowina 1 (Jeżyce) groby wojenne:

1. 2 groby żołnierzy z 1939 r.: NN oraz Kazimierz Sroka (kwatery-P; rząd-82; numer-1),

2. 1 nagrobek poległego w lutym 1945 r. (Marian Korach kwatera-B; rząd-1; numer- 64),

3. mogiły ofiar bombardowań Poznania z września 1939 r.:

mogiły ziemne, murowane nagrobki:

kwatery-L, rząd-57, numer-24 Stefaniak Stanisława;

kwatery-L, rząd-53, numer-42 Żyniewicz Felicja;

kwatery-L, rząd-47, numer-41 Kaatz Eleonora;

kwatery-L,rząd-35, numer-51 Wysocki Henryk; nowe nagrobki z piaskowca:

(kwatery rząd numer)

P 84 28: KAZIMIERZ ANDRZEJEWSKI

P 84 32: JÓZEF DEHMEL

P 84 36: ADAM GDOK

P 83 14: MARIANNA GONDECKA

P 84 34: EDWARD JEZIERNY

P 84 33: WŁADYSŁAW KŁASZCZYŃSKI

P 84 24: STANISŁAWA KUREK

P 84 30: KATARZYNA LECIEJEWSKA

4. 2 nagrobki ofiar Czerwca 1956:

rząd L 47, grób 5 Andrzej Hoppe

rząd L 86, grób 13 Ireneusz Sikora).

IV. Cmentarz Parafialny przy ul. Morasko groby wojenne poległych w lutym 1945 r. w walce z żołnierzami niemieckimi:

nowe nagrobki z piaskowca:

1. Jan Maczugowski

2. Marian Wawrzyniak,

3. Grzegorz Djaczenko,

4. Stanisław Godyniak,

5. Józef Krajewski,

6. Leon Ergang,

7. nagrobek granitowy: Stefan Błażejewski.

V. Cmentarz Parafialny przy ul. Braniewskiej / Lubowskiej

1. 1 nagrobek ofiary bombardowań Poznania z września 1939 r. (Anna Kirschke, kw. II / nr 73)

VI. Cmentarz Parafialny przy ul. Lutyckiej i

Szczawnickiej

I. 1 nagrobek ofiary Czerwca 1956 (Roman Bentke - pole Św. Michała, rząd 5)

VII. Cmentarz Komunalny - Junikowo

1. 5 nagrobków ofiar Czerwca 1956 (pole kwatera rząd miejsce):

- (3 8 7 259) Kazimierz Wieczorek, -(3 8 7261) J. Witkiewicz,

- (10 2 4 106) Stanisław Kołdon, -(10 2 4 96) Jerzy Przybylski,

- (3 6 7 259) Feliks Niemczewski,

VIII. Cmentarz Parafialny przy ul. Samotnej

20 mogił ziemnych z krzyżami drewnianymi (ofiary bombardowania Poznania 1.9.1939 r. oraz prochy zmarłych w obozach koncentracyjnych):

1. pole 4 rząd 1 nr grobu 4 nr inwent. grobu 2189: Andrzejewska Franciszka

2. pole 3 rząd 14 nr grobu 27 nr inwent. grobu 2190: Śledź Eugenia

3. pole 4 rząd 2 nr grobu 12 nr inwent. grobu 2224 Śledź Maria

4. pole 4 rząd 1 nr grobu 5 nr inwent. grobu 2199: Koźlecka Anna

5. pole 4 rząd 2 nr grobu 4 nr inwent. grobu 2727: Pacholczyk Stefan

6. pole 4 rząd 1 nr grobu 1 nr inwent. grobu 2180: Nowacki Stanisław

7. pole 4 rząd 2 nr grobu 1 nr inwent. grobu 2182: Wójcikiewicz Zygmunt

8. pole 4 rząd 2 nr grobu 2 nr inwent. grobu 2183: Torlop Leon Julian

9. pole 4 rząd I nr grobu 2 nr inwent. grobu 2184: Ciesielska Felicyta

10. pole 4 rząd 3 nr grobu 1 nr inwent. grobu 2185: Owczarczak Wincenty

11. pole 4 rząd 3 nr grobu 2 nr inwent. grobu 2186: Kaczmarek Stanisława

12. pole 4 rząd 1 nr grobu 3 nr inwent. grobu 2186, 2187: Kaczmarek Stefania, Ciesielski Jan

13. pole 6 rząd 1 nr grobu 3 nr inwent. grobu 2574: Nowacki Czesław

14. pole 6 rząd 1 nr grobu 4 nr inwent. grobu 2651: Latosi Józef

15. pole 6 rząd 1 nr grobu 5 nr inwent. grobu 2678: Ogrodowski Kalikst (tabliczka granitowa)

16. pole 6 rząd 2 nr grobu 1 nr inwent. grobu 2690: Kaczmarek Edmund

17. pole 6 rząd 2 nr grobu 2 nr inwent. grobu 2701: Włoszyński Ignacy

18. pole 6 rząd 2 nr grobu 3 nr inwent. grobu 2719: Tomczak Wojciech

19. pole 6 rząd 2 nr grobu 5 nr inwent. grobu 2813: Blachnierek Zdzisław

20. pole 6 rząd 1 nr grobu 1 nr inwent. grobu 2538: Wrzesiński Michał

1266

SPRAWOZDANIE STAROSTY JAROCIŃSKIEGO

Z DZIAŁALNOŚCI KOMISJI BEZPIECZEŃSTWA I PORZĄDKU W 2009 ROKU

Działająca na podstawie art. 38a ustawy z dnia 5 czerwca 1998 r. o samorządzie powiatowym (Dz.U. z 2001 r. Nr 142 poz. 1592 z późn. zm.) powołana Zarządzeniem Starosty Jarocińskiego Nr 35/2008 z dnia 7 lipca 2008 r. w sprawie utworzenia Komisji Bezpieczeństwa i Porządku na kadencję 2008 - 2011 roku. Komisja w okresie sprawozdawczym za 2009 roku funkcjonowała w następującym składzie:

1) Przewodniczący Komisji - Starosta Jarociński Stanisław Martuzalski.

2) Radni delegowani przez Radę Powiatu Jarocińskiego:

a) Pan Czesław Robakowski,

b) Pan Zbigniew Kuzdzał.

3) Osoby powołane przez Starostę Jarocińskiego:

a) Pan Kazimierz Cieślak,

b) Pan Andrzej Kunz,

c) Pan Krzysztof Adamiak.

4) Przedstawiciele delegowani przez Komendanta Powiatowego Policji w Jarocinie:

a) Pan Leszek Kubiak,

b) Pan Edmund Florczyk.

5) Prokurator Pani Danuta Bernacik-Stępień wska-

zana przez Prokuratora Okręgowego w Kaliszu.

6) Osoby powołane dodatkowo przez Starostę Jarocińskiego:

a) Pan Zygmunt Jasiński,

b) Pan Michał Gogulski.

Na posiedzeniu Komisji w dniu 21 października omawiane były następujące sprawy:

1. Realizacja zadań Komendy Powiatowej Policji w Jarocinie w zakresie bezpieczeństwa i porządku publicznego, „Powiatowego programu zapobiegania przestępczości oraz ochrony bezpieczeństwa obywateli i porządku publicznego” w tym:

1) Stan bezpieczeństwa i porządku publicznego na terenie powiatu Jarocińskiego w roku 2009 - analiza do 30 września 2009 r.

2) Działania Policji koncentrujące się w szczególności na obszarach zagrożeń związanych z:

a) Ograniczeniem wzrostu przestępczości przeciwnie w szczególności kradzieży i kradzieży z włamaniem.

b) Ograniczeniem ilości przestępstw oraz podniesieniem poczucia bezpieczeństwa mieszkańców.