

tą, równą lub wyższą niż 12 ton w zależności od liczby osi:

1) z zawieszeniem pneumatycznym lub zawieszeniem uznanym za równoważne:

a) jedna oś:

- od 12 ton do mniej niż 18 ton - 400,00
- od 18 ton do mniej niż 25 ton - 514,00
- od 25 ton - 634,00

b) dwie osie:

- od 12 ton do mniej niż 28 ton - 588,00
- od 28 ton do mniej niż 33 ton - 872,00
- od 33 ton do mniej niż 38 ton - 1.316,00
- od 38 ton - 1.698,00

c) trzy osie:

- od 12 ton do mniej niż 38 ton - 1.316,00
- od 38 ton - 1.698,00

2) z innymi systemami zawieszenia osi jezdnych:

a) jedna oś:

- od 12 ton do mniej niż 18 ton - 380,00
- od 18 ton do mniej niż 25 ton - 610,00
- od 25 ton - 930,00

b) dwie osie:

- od 12 ton do mniej niż 28 ton - 858,00
- od 28 ton do mniej niż 33 ton - 1.012,00
- od 33 ton do mniej niż 38 ton - 1.528,00
- od 38 ton - 1.998,00

c) trzy osie:

- od 12 ton do mniej niż 38 ton - 1.198,00
- od 38 ton - 1.506,00

7. Od autobusów w zależności od liczby miejsc do siedzenia:

- a) mniej niż 30 miejsc - 904,00
- b) równej lub wyższej niż 30 miejsc - 1.386,00

**§2.** Traci moc uchwała nr XX/109/08 Rady Gminy Krzymów z dnia 29 października 2008 r. w sprawie ustalenia wysokości stawek podatku od środków transportowych na 2009 rok.

**§3.** Wykonanie uchwały powierza się Wójtowi Gminy Krzymów.

**§4.** Uchwała ma zastosowanie do roku podatkowego 2010.

**§5.** Uchwała wchodzi w życie po upływie 14 dni od dnia ogłoszenia w Dzienniku Urzędowym Województwa Wielkopolskiego.

Przewodniczący Rady  
(-) *Zdzisława Pawlak*

## 846

### UCHWAŁA Nr XXXI/191/09 RADY GMINY TUREK

z dnia 14 grudnia 2009 r.

#### w sprawie nadania nazw ulic w miejscowości Obrzębin

Na podstawie art. 18 ust. 2 pkt 13, art. 40 ust. 1 i art. 41 ust. 1 ustawy z dnia 8 marca 1990 r. o samorządzie gminnym (Dz.U. z 2001 r. Nr 142 poz. 1591 ze zmianami) oraz art. 4 i art. 13 pkt 2 ustawy z dnia 20 lipca 2000 r. o ogłoszeniu aktów normatywnych i niektórych innych aktów (Dz.U. z 2007 r. Nr 68, poz. 449) Rada Gminy Turek uchwała, co następuje:

**§1.** W miejscowości Obrzębin nadaje się nazwy ulic: „Migdałowa” drodze oznaczonej na mapie nr ewid. 74/1, 75/27, „Lawendowa” drodze oznaczonej nr ewid. 76/14, „Magnoliowa” drodze oznaczonej nr ewid. 73/5, zlokalizowanych od drogi gmin-

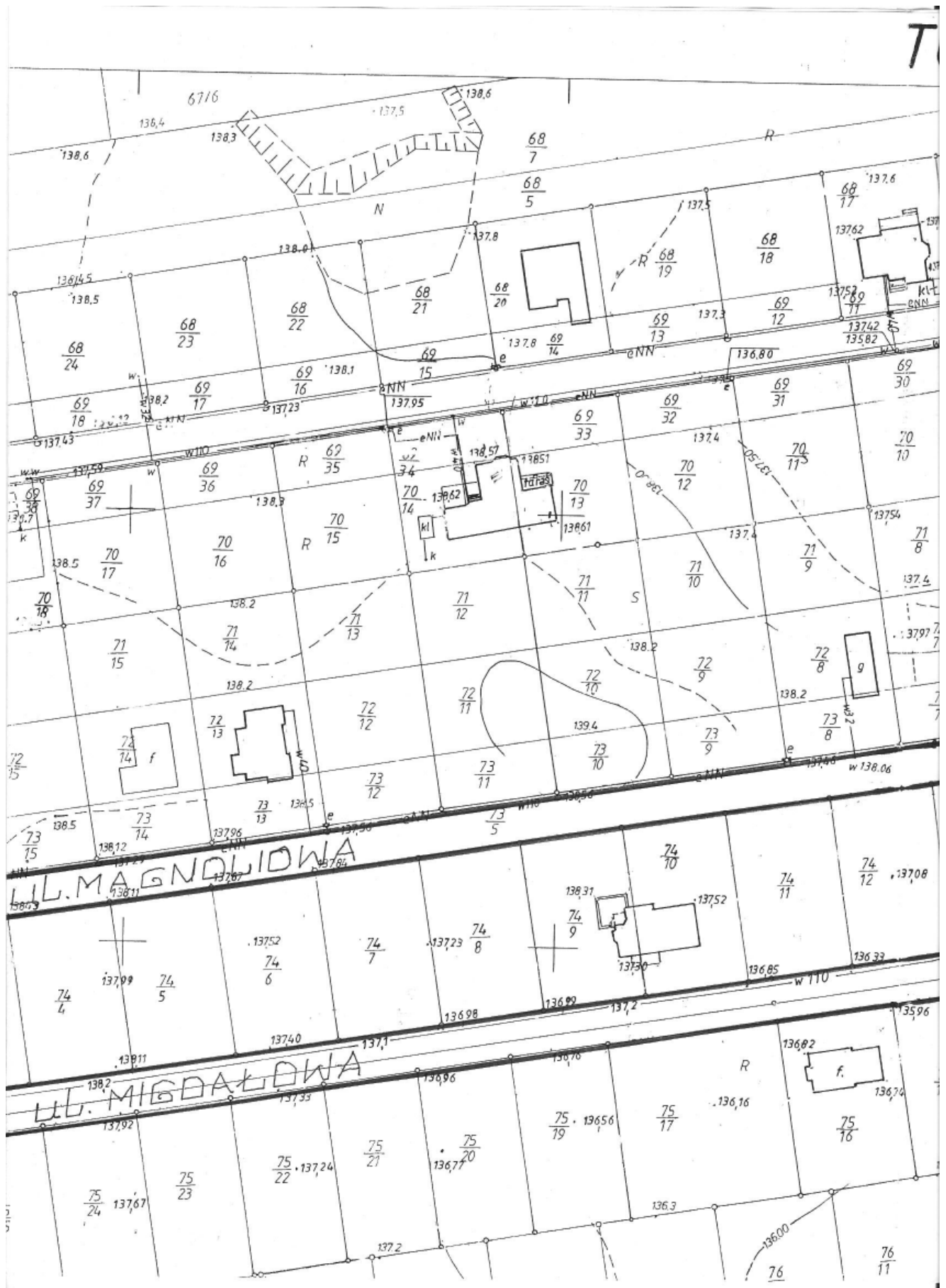
nej oznaczonej na mapie nr ewid. 258 w granicach oznaczonych na mapie w skali 1:1000 stanowiącej załącznik do niniejszej uchwały.

**§2.** Wykonanie uchwały powierza się Wójtowi Gminy Turek.

**§3.** Uchwała wchodzi w życie po upływie 14 dni od dnia ogłoszenia w Dzienniku Urzędowym Województwa Wielkopolskiego.

Przewodniczący Rady  
(-) *Ireneusz Kolenda*

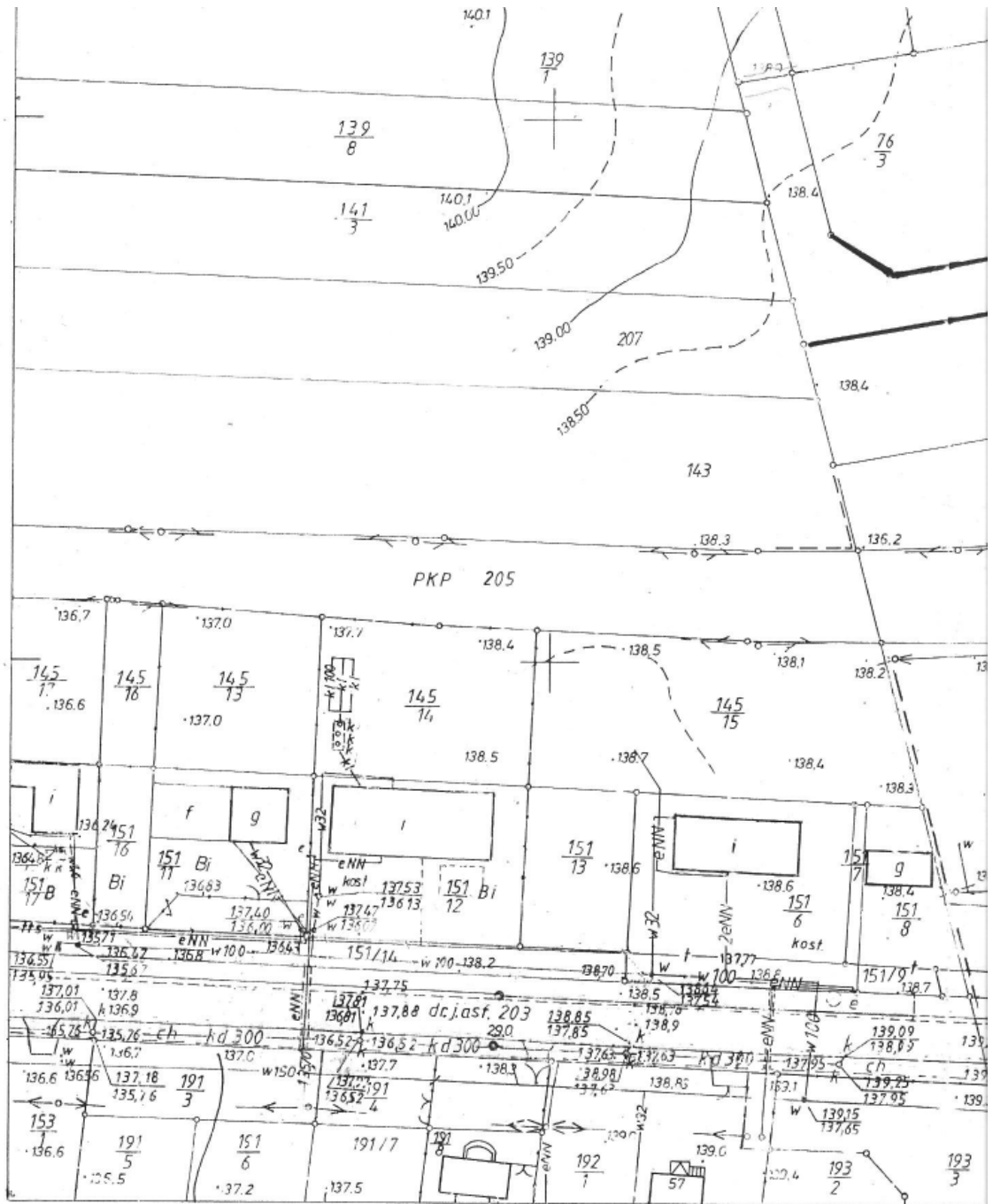












67 000  
25 600

434.241.123

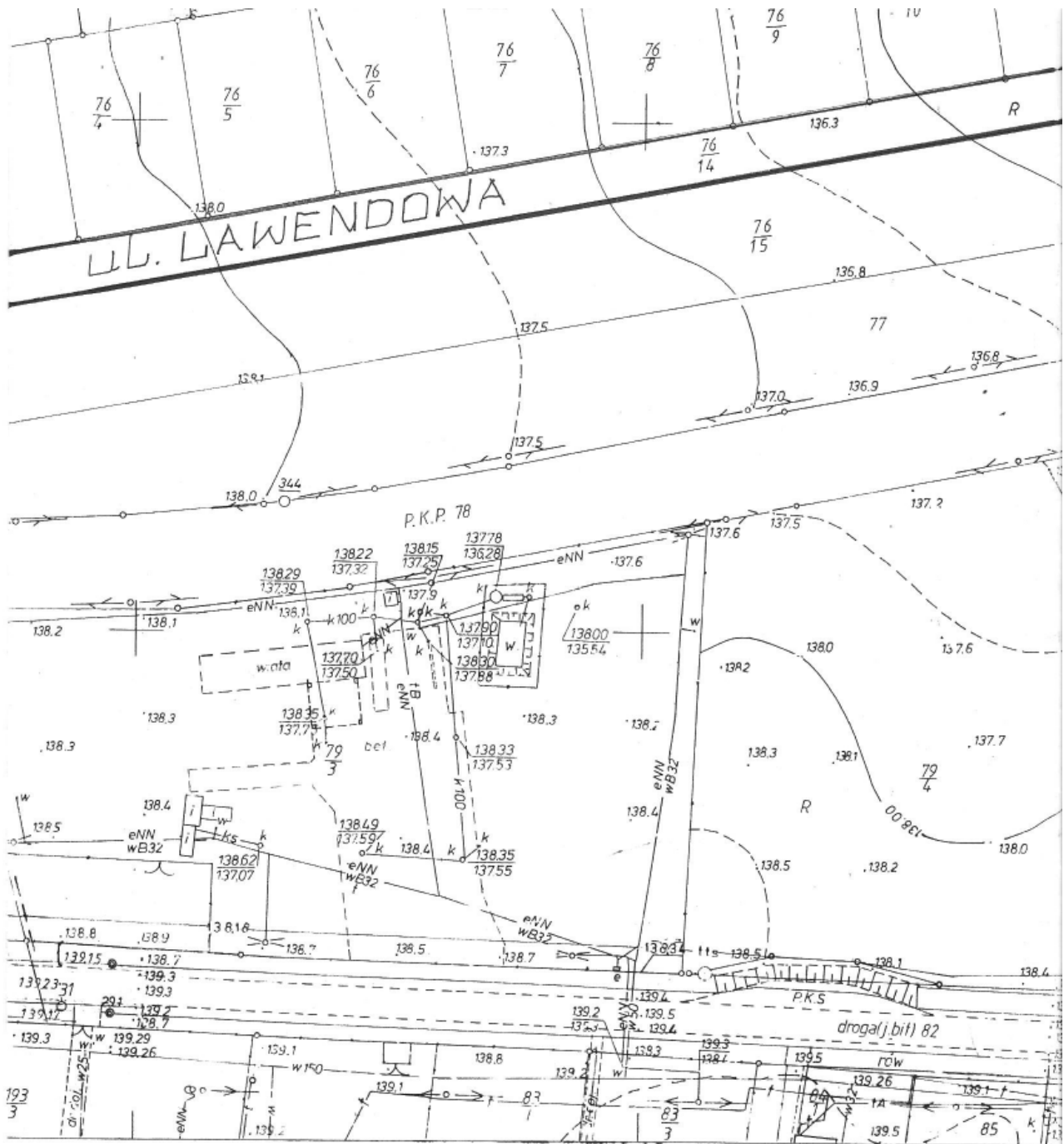
1:1000

MAPA

Zato.

OKREGOWE PRZEDSIĘ

Kierownik Zakładu: mgr inż. A. C.  
inż. i inż.



## PA ZASADNICZA

łożona w 1979r przez

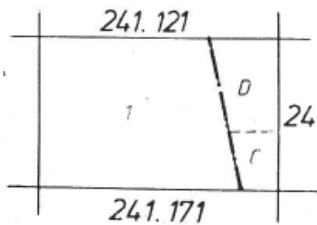
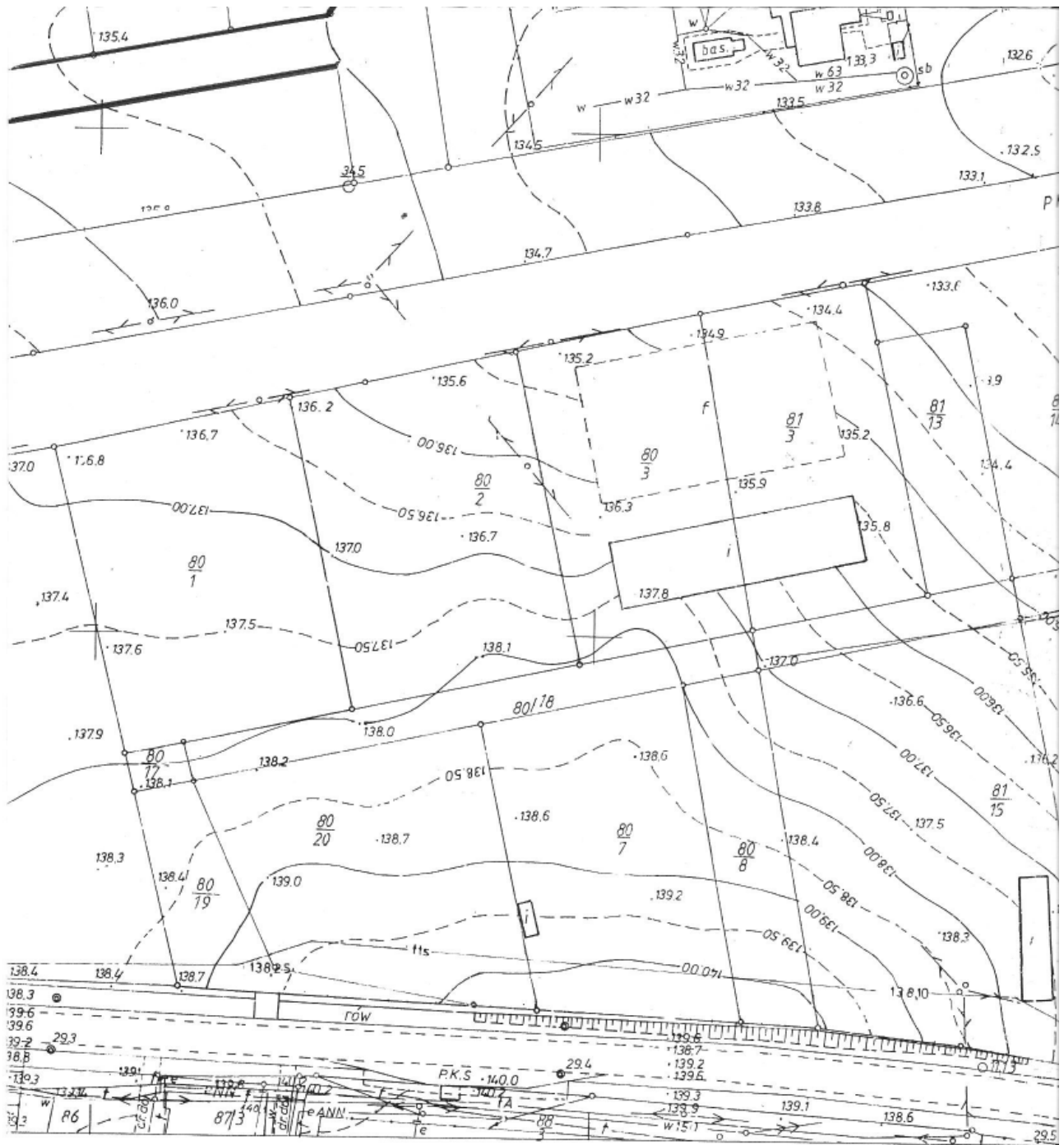
SIEBIORSTWO GEODEZYJNO-KARTOGRAFICZNE  
w POZNANIU

Nakładki tematyczne	
Sytuacji powierzchniowej	5
Rzeźby terenu	W
Nahmjenia terenu	

A. Cholewa  
ie i nazwisko

podpis

V. 1990r  
data



C. D. m. TUREK woj. wielkopolskie  
1. w. OBRZĘBIN

241.124

PRZEWODNICZĄCY RADY  
*Ireneusz Kolenda*



