

1867

UCHWAŁA Nr LII/694/V/2009 RADY MIASTA POZNANIA

z dnia 7 kwietnia 2009 r.

w sprawie miejscowego planu zagospodarowania przestrzennego „obszaru Główna” w Poznaniu część C

Na podstawie art. 18 ust. 2 pkt 5 ustawy z dnia 8 marca 1990 r. o samorządzie gminnym (Dz.U. z 2001 r. Nr 142, poz. 1591, z 2002 r. Nr 23, poz. 220, Nr 62, poz. 558, Nr 113, poz. 984, Nr 153, poz. 1271, Nr 214, poz. 1806, z 2003 r. Nr 80, poz. 717, Nr 162, poz. 1568, z 2004 r. Nr 102, poz. 1055, Nr 116, poz. 1203, z 2005 r. Nr 172, poz. 1441, Nr 175, poz. 1457, z 2006 r. Nr 17, poz. 128, Nr 181, poz. 1337, z 2007 r. Nr 48, poz. 327, Nr 138, poz. 974 i Nr 173, poz. 1218 oraz z 2008 r. Nr 180, poz. 1111 i Nr 223, poz. 1458) oraz art. 20 ust. 1 ustawy z dnia 27 marca 2003 r. o planowaniu i zagospodarowaniu przestrzennym (Dz.U. z 2003 r. Nr 80, poz. 717, z 2004 r. Nr 6, poz. 41, Nr 141, poz. 1492, z 2005 r. Nr 113, poz. 954, Nr 130, poz. 1087, z 2006 r. Nr 45, poz. 319, Nr 225, poz. 1635, z 2007 r. Nr 127, poz. 880 oraz z 2008 r. Nr 123, poz. 803, Nr 199, poz. 1227, Nr 201, poz. 1237 i Nr 220, poz. 1413) Rada Miasta Poznania uchwala, co następuje:

§1. 1. Po stwierdzeniu zgodności ze „Studium uwarunkowań i kierunków zagospodarowania przestrzennego miasta Poznania” – uchwała Nr XXXI/299/V/2008 Rady Miasta Poznania z dnia 18 stycznia 2008 roku, uchwala się miejscowy plan zagospodarowania przestrzennego „obszaru Główna” w Poznaniu część C, zwany dalej „planem”.

2. Granicę obszaru objętego planem miejscowym określa rysunek planu.

3. Integralnymi częściami uchwały są:

- 1) rysunek planu zatytułowany Miejscowy plan zagospodarowania przestrzennego „obszaru Główna” część C w Poznaniu, opracowany w skali 1: 1000, stanowiący załącznik Nr 1;
- 2) rozstrzygnięcie Rady Miasta Poznania o sposobie rozpatrzenia uwag wniesionych do projektu planu, stanowiące załącznik Nr 2;
- 3) rozstrzygnięcie Rady Miasta Poznania o sposobie realizacji zapisanych w planie, inwestycji z zakresu infrastruktury technicznej, które należą do zadań własnych gminy, oraz o zasadach ich finansowania, stanowiące załącznik Nr 3.

§2. Ilekroć w uchwale jest mowa o:

- 1) działce budowlanej – należy przez to rozumieć działkę budowlaną w rozumieniu ustawy z dnia 27 marca 2003 r. o planowaniu i zagospodarowaniu przestrzennym;
- 2) nieprzekraczalnej linii zabudowy – należy przez to rozumieć linię wyznaczającą minimalną odległość frontowej elewacji budynku od linii rozgraniczającej terenu;
- 3) obowiązującej linii zabudowy – należy przez to rozumieć linię, zgodnie z którą nakazuje się usytuowanie frontowej elewacji budynku;

4) reklamie – należy przez to rozumieć nośnik informacji wizualnej w jakiegokolwiek materialnej formie wraz z elementami konstrukcyjnymi i zamocowaniami, niebędący elementem Systemu Informacji Miejskiej, szyldem lub znakiem w rozumieniu przepisów o znakach i sygnałach drogowych;

5) stacji bazowej telefonii komórkowej – należy przez to rozumieć obiekt radiokomunikacyjny składający się z urządzeń elektro-przesyłowych oraz konstrukcji wsporczej i zestawów anten;

6) szyldzie – należy przez to rozumieć znak oznaczający siedzibę przedsiębiorcy lub miejsce świadczenia usług.

§3. 1. Dla terenów oznaczonych na rysunku planu symbolami: 1P/U i 2P/U, dla których obowiązują ustalenia niniejszego paragrafu, w zakresie przeznaczenia terenów:

- 1) ustala się tereny obiektów produkcyjnych, składów i magazynów oraz zabudowy usługowej;
- 2) dopuszcza się lokalizację:
 - a) sieci infrastruktury technicznej, z zastrzeżeniem ust. 10 pkt 7,
 - b) dojazdów i dojazdów,
 - c) parkingów, garaży jedno - i wielostanowiskowych.

2. W zakresie zasad ochrony i kształtowania ładu przestrzennego:

- 1) dopuszcza się lokalizację szyldów na budynkach i szyldów wolno stojących;
- 2) zakazuje się budowy ogrodzeń z betonowych elementów prefabrykowanych.

3. W zakresie zasad ochrony środowiska, przyrody i krajobrazu kulturowego ustala się:

- 1) uwzględnienie w projektowanym zagospodarowaniu terenu istniejących drzew oraz nowe nasadzenia drzew i krzewów;
- 2) zagospodarowanie zielenią wszystkich wolnych od utwardzenia fragmentów terenów, z uwzględnieniem przepisów odrębnych;
- 3) odprowadzanie ścieków komunalnych do sieci kanalizacji sanitarnej;
- 4) zagospodarowanie wód opadowych i roztopowych na terenie zgodnie z przepisami odrębnymi lub odprowadzanie ich do sieci kanalizacji deszczowej;
- 5) gromadzenie i usuwanie odpadów zgodnie z planem gospodarki odpadami dla miasta Poznania i przepisami odrębnymi;

- 6) zakaz stosowania pieców i trzonów kuchennych na paliwo stałe z wyjątkiem paliw odnawialnych z biomasy.
4. W zakresie zasad ochrony dziedzictwa kulturowego i zabytków oraz dóbr kultury współczesnej ustala się przeprowadzenie rozpoznania archeologicznego przy pracach ziemnych poniżej 0,7 m, jeżeli wymagają tego przepisy odrębne.
5. W zakresie wymagań wynikających z potrzeb kształtowania przestrzeni publicznych:
- 1) zakazuje się lokalizacji reklam wolno stojących;
 - 2) dopuszcza się sytuowanie reklamy na budynkach, przy czym jej powierzchnia nie może przekraczać 20% powierzchni danej elewacji.
6. W zakresie parametrów, wskaźników kształtowania zabudowy oraz zagospodarowania terenu, ustala się:
- 1) powierzchnię zabudowy działki budowlanej nie większą niż 40%;
 - 2) powierzchnię terenu biologicznie czynną w stosunku do działki budowlanej nie mniejszą niż 25%;
 - 3) lokalizowanie zabudowy zgodnie z wyznaczonymi liniami zabudowy, przed którymi na odległość nie większą niż 1,5 m dopuszcza się sytuowanie: wykuszy, balkonów, tarasów, schodów zewnętrznych i pochylni, z zastrzeżeniem pkt 4;
 - 4) zagospodarowanie terenów P/U od strony granic obszarów kolejowych, zgodnie z przepisami odrębnymi;
 - 5) wysokość zabudowy, z uwzględnieniem ust. 10 pkt 9:
 - a) nie większą niż 12,5 m do najwyższego punktu dachu z zastrzeżeniem lit. b-c;
 - b) usługowej nie większą niż 17,0 m,
 - c) urządzeń technicznych nie większą niż 35,0 m;
 - 6) dachy dowolne.
7. W zakresie granic i sposobów zagospodarowania terenów lub obiektów podlegających ochronie na podstawie przepisów odrębnych, nie podejmuje się ustaleń.
8. W zakresie szczegółowych zasad i warunków scalania i podziału nieruchomości, nie podejmuje się ustaleń.
9. W zakresie szczególnych warunków zagospodarowania terenów oraz ograniczenia w ich użytkowaniu, w tym zakazu zabudowy, nie podejmuje się ustaleń.
10. W zakresie zasad modernizacji, rozbudowy i budowy systemów komunikacji i infrastruktury technicznej:
- 1) ustala się dostęp do terenu 1KD-Z zjazdami zlokalizowanymi zgodnie z przepisami odrębnymi;
 - 2) ustala się zapewnienie na każdym z terenów stanowisk postojowych dla samochodów osobowych, w łącznej ilości nie mniejszej niż:
 - a) 32 stanowiska postojowe na każdym 100 zatrudnionych, w tym 2 stanowiska postojowe dla pojazdów osób niepełnosprawnych,
 - b) 45 stanowisk postojowych na każde 1000,0 m² powierzchni użytkowej lokali handlowych, w tym 6 stano-
- wisk postojowych dla pojazdów osób niepełnosprawnych,
- c) 36 stanowisk postojowych na każde 100 miejsc w obiektach gastronomicznych, w tym 6 stanowisk postojowych dla pojazdów osób niepełnosprawnych,
 - d) 37 stanowisk postojowych na każde 100 miejsc w teatrach i kinach, w tym 5 stanowisk postojowych dla pojazdów osób niepełnosprawnych,
 - e) 50 stanowisk postojowych na każde 100 łóżek w hotelu, w tym 3 stanowiska postojowe dla pojazdów osób niepełnosprawnych,
 - f) 30 stanowisk postojowych na każde 1000,0 m² powierzchni użytkowej obiektów usługowych, innych niż wymienione w lit.c-e, w tym 3 stanowiska postojowe dla pojazdów osób niepełnosprawnych;
- 3) ustala się zapewnienie na każdym z terenów stanowisk do przeładunku towarów, poza stanowiskami postojowymi;
 - 4) ustala się zapewnienie na każdym z terenów stanowisk postojowych dla rowerów, w łącznej ilości nie mniejszej niż:
 - a) 15 stanowisk postojowych na każdym 100 zatrudnionych,
 - b) 20 stanowisk postojowych na każde 1000,0 m² powierzchni użytkowej lokali handlowych,
 - c) 15 stanowisk postojowych na każde 100 miejsc w obiektach gastronomicznych,
 - d) 5 stanowisk postojowych na każde 100 miejsc w teatrach i kinach,
 - e) 15 stanowisk postojowych na każde 1000,0 m² powierzchni użytkowej obiektów usługowych, innych niż wymienione w lit.b-d;
 - 5) dopuszcza się roboty budowlane w zakresie sieci infrastruktury technicznej;
 - 6) nakazuje się powiązanie sieci infrastruktury technicznej z układem zewnętrznym oraz zapewnienie dostępu do sieci, zgodnie z przepisami odrębnymi;
 - 7) zakazuje się lokalizacji napowietrznych elementów infrastruktury technicznej;
 - 8) dopuszcza się lokalizację stacji bazowych telefonii komórkowej wolno stojących oraz zlokalizowanych na budynkach, z uwzględnieniem pkt 9;
 - 9) wysokość stacji bazowych telefonii komórkowej lokalizowanych na budynkach nie większą niż 26,0 m, przy czym nie większą niż 1/3 wysokości tych budynków;
 - 10) dopuszcza się lokalizację stacji transformatorowych SN/nn wolno stojących lub wbudowanych w budynek o innym przeznaczeniu, zgodnie z przepisami odrębnymi.
11. W zakresie sposobów i terminów tymczasowego zagospodarowania, urządzenia i użytkowania terenów, nie podejmuje się ustaleń.
12. Ustala się stawkę procentową do określenia opłaty, o której mowa w art. 36 ust. 4 ustawy o planowaniu i zagospodarowaniu przestrzennym, w wysokości 30%.

§4. 1. Dla terenów oznaczonych na rysunku planu symbolami: 1KD-Z, 2KD-Dxr i kk, dla których obowiązują ustalenia niniejszego paragrafu, w zakresie przeznaczenia terenów:

- 1) dla terenów 1KD-Z i 2KD-Dxr – ustala się drogi publiczne;
- 2) dla terenu kk – ustala się tereny kolejowe;
- 3) dopuszcza się lokalizację:
 - a) sieci infrastruktury technicznej, z zastrzeżeniem ust. 10 pkt 8,
 - b) drogowych obiektów inżynieryjnych.

2. W zakresie zasad ochrony i kształtowania ładu przestrzennego zakazuje się lokalizacji ogrodzeń, z wyjątkiem związanych z bezpieczeństwem ruchu.

3. W zakresie zasad ochrony środowiska, przyrody i krajobrazu kulturowego ustala się:

- 1) uwzględnienie w projektowanym zagospodarowaniu terenu istniejących drzew, z zastrzeżeniem, że w przypadku przebudowy układu drogowego dopuszcza się wycięcie lub przesadzenie drzew kolidujących z tą inwestycją i odtworzenie szpaleru drzew w nowej linii nasadzeń;
- 2) dopuszczenie nowych nasadzeń drzew i krzewów, z uwzględnieniem przepisów odrębnych;
- 3) zagospodarowanie zielenią wszystkich wolnych od utwardzenia fragmentów terenów, z uwzględnieniem przepisów odrębnych;
- 4) zagospodarowanie wód opadowych i roztopowych na terenie zgodnie z przepisami odrębnymi lub odprowadzanie ich do sieci kanalizacji deszczowej;
- 5) zagospodarowanie odpadów zgodnie z przepisami odrębnymi;
- 6) zakaz lokalizacji stacji bazowych telefonii komórkowej.

4. W zakresie zasad ochrony dziedzictwa kulturowego i zabytków oraz dóbr kultury współczesnej ustala się przeprowadzenie rozpoznania archeologicznego przy pracach ziemnych poniżej 0,7 m, jeżeli wymagają tego przepisy odrębne.

5. W zakresie wymagań wynikających z potrzeb kształtowania przestrzeni publicznych ustala się:

- 1) dopuszczenie lokalizacji:
 - a) wiat przystankowych na przystankach komunikacji zbiorowej,
 - b) kiosków ulicznych wbudowanych w wiaty przystankowe komunikacji zbiorowej,
 - c) obiektów małej architektury;
- 2) zakaz lokalizacji reklam, z wyjątkiem umieszczonych na i w wiatkach przystankowych;
- 3) zakaz lokalizacji tymczasowych obiektów usługowo – handlowych, z zastrzeżeniem pkt 1 lit. a – b.

6. W zakresie parametrów, wskaźników kształtowania zabudowy oraz zagospodarowania terenu, nie podejmuje się ustaleń.

7. W zakresie granic i sposobów zagospodarowania terenów lub obiektów podlegających ochronie na podstawie przepisów odrębnych, nie podejmuje się ustaleń.

8. W zakresie szczegółowych zasad i warunków scalania i podziału nieruchomości nie podejmuje się ustaleń.

9. W zakresie szczegółowych warunków zagospodarowania terenów oraz ograniczeń w ich użytkowaniu ustala się zakaz zabudowy dla budynków.

10. W zakresie zasad modernizacji, rozbudowy i budowy systemów komunikacji i infrastruktury technicznej:

- 1) ustala się szerokości dróg w liniach rozgraniczających, zgodnie z rysunkiem planu;
- 2) dla terenu 1KD-Z ustala się:
 - a) klasę zbiorczą,
 - b) lokalizację jezdni z dwoma pasami ruchu,
 - c) lokalizację obustronnego chodnika,
 - d) lokalizację dwukierunkowej drogi rowerowej,
 - e) przystosowanie jezdni do prowadzenia komunikacji autobusowej,
 - f) dopuszczenie lokalizacji zatok autobusowych,
 - g) zachowanie wiaduktu kolejowego;
- 3) dla terenu 2KD-Dxr ustala się:
 - a) klasę dojazdową,
 - b) lokalizację drogi dla pieszych i rowerzystów o szerokości 5,0 m;
- 4) nakazuje się zachowanie ciągłości powiązań elementów pasa drogowego, w szczególności jezdni, ścieżek rowerowych, chodników w granicy obszaru planu oraz z zewnętrznym układem komunikacyjnym, z uwzględnieniem ustaleń planu;
- 5) zakazuje się lokalizacji nowych stanowisk postojowych oraz stanowisk do rozładunku towarów;
- 6) ustala się parametry układu drogowego zgodnie z klasyfikacją i przepisami odrębnymi, w zakresie nie definiowanym ustaleniami planu;
- 7) dopuszcza się realizację dodatkowych, innych niż ustalone planem, elementów układu komunikacyjnego, zgodnie z przepisami odrębnymi;
- 8) zakazuje się lokalizacji wolno stojących stacji transformatorowych SN/nn;
- 9) dopuszcza się roboty budowlane w zakresie sieci infrastruktury technicznej;
- 10) ustala się powiązanie sieci infrastruktury technicznej z układem zewnętrznym oraz zapewnienie dostępu do sieci zgodnie z przepisami odrębnymi;
- 11) zakazuje się lokalizacji napowietrznych sieci infrastruktury technicznej, z wyjątkiem kolejowej sieci trakcyjnej.

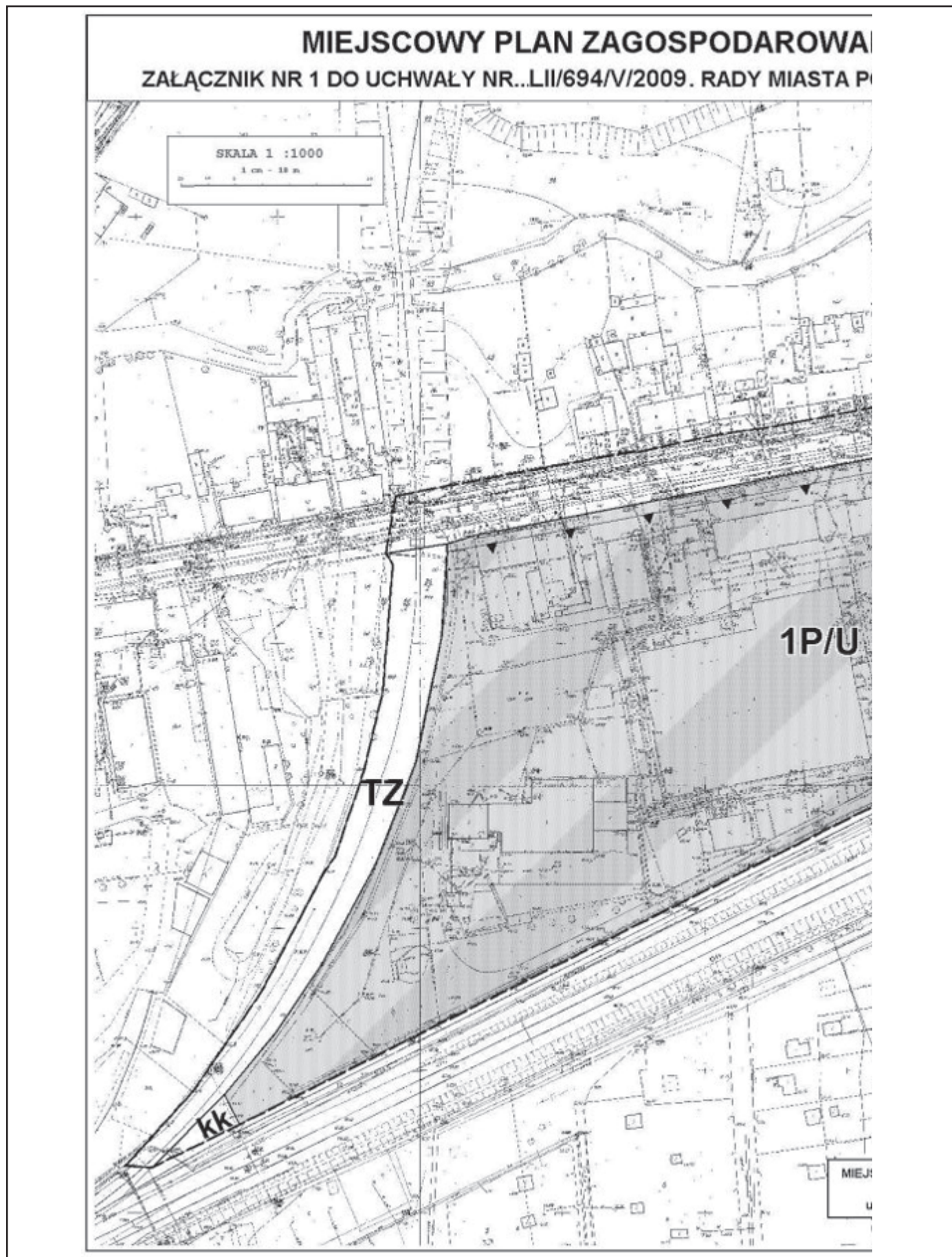
11. W zakresie sposobów i terminów tymczasowego zagospodarowania, urządzenia i użytkowania terenów, nie podejmuje się ustaleń.

12. Ustala się stawkę procentową do określenia opłaty, o której mowa w art. 36 ust. 4 ustawy o planowaniu i zagospodarowaniu przestrzennym, w wysokości 30%.

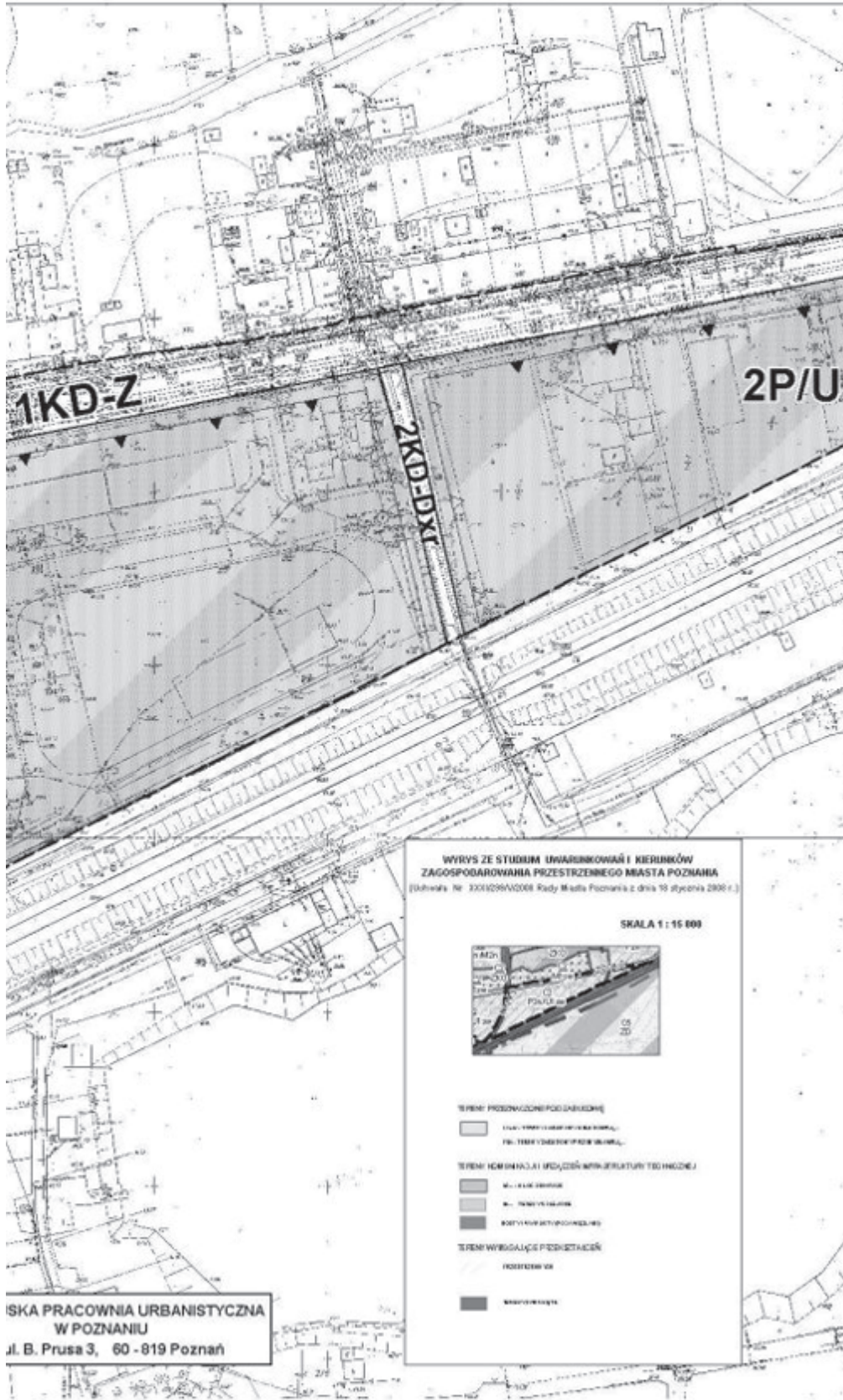
§5. Wykonanie niniejszej uchwały powierza się Prezydentowi Miasta Poznania.

§6. Uchwała wchodzi w życie po upływie 30 dni od daty jej ogłoszenia w Dzienniku Urzędowym Województwa Wielkopolskiego.

Przewodniczący
Rady Miasta Poznania
(-) *Grzegorz Ganowicz*



NIA PRZESTRZENNEGO "OBSZARU GŁÓWNA" I OZNANIE Z DNIA ..7 KWIETNIA 2009 R.. (DZ. URZ. WOJ. WLKP. P











W POZNANIU CZĘŚĆ C

NR POZ. Z DNIA



LEGENDA

-  GRANICA OBSZARU OBJĘTEGO PLANEM MIEJSCOWYM
(stanowi jednocześnie linię rozgraniczającą tereny o różnym
przeznaczeniu lub różnych zasadach zagospodarowania)
-  LINIE ROZGRANICZAJĄCE TERENY O RÓŻNYM PRZEZNACZENIU
LUB RÓŻNYCH ZASADACH ZAGOSPODAROWANIA
-  OBOWIĄZUJĄCE LINIE ZABUDOWY
-  NIEPRZEKRACZALNE LINIE ZABUDOWY
-  TERENY OBIEKTÓW PRODUKCYJNYCH, SKŁADÓW I MAGAZYNÓW
ORAZ ZABUDOWY USŁUGOWEJ
-  TERENY DRÓG PUBLICZNYCH:
KD-Z - ULICA KLASY ZBIORCZEJ
KD-Dxr - ULICA KLASY DOJAZDOWEJ - droga dla pieszych i rowerzystów
-  TEREN KOLEJOWY
-  TERENY ZAMKNIĘTE

Załącznik Nr 2
do uchwały Nr LII/694/V/2009
Rady Miasta Poznania
z dnia 7 kwietnia 2009 r.

ROZSTRZYGNIĘCIE RADY MIASTA POZNANIA O SPOSOBIE ROZPATRZENIA UWAG WNIESIONYCH DO PROJEKTU MIEJSCOWEGO PLANU ZAGOSPODAROWANIA PRZESTRZENNEGO „OBSZARU GŁÓWNA” W POZNANIU CZĘŚĆ C

Na podstawie art. 20 ust. 1 ustawy z dnia 27 marca 2003 r. o planowaniu i zagospodarowaniu przestrzennym (Dz.U. z 2003 r. Nr 80, poz. 717, z 2004 r. Nr 6, poz. 41, Nr 141, poz. 1492, z 2005 r. Nr 113, poz. 954, Nr 130, poz. 1087, z 2006 r. Nr 45, poz. 319 i Nr 225, poz. 1635, z 2007 r. Nr 127, poz. 880 oraz z 2008 r. Nr 123, poz. 803, Nr 199, poz. 1227 i Nr 201, poz. 1237 i Nr 220, poz. 1413) Rada Miasta Poznania rozstrzyga, co następuje:

§1. Zgłaszający uwagę: Stowarzyszenie na Rzecz Ekologicznej Komunikacji „Sektora Rowerzystów Miejskich” os. J. III Sobieskiego 5/32, 60-688 Poznań;

Treść uwagi: wnosi o zastąpienie w §4 ust. 10 pkt 2 sformułowania przewidującego lokalizację w ul. Gnieźnieńskiej (1 KD-Z) „obustronnego chodnika” i „dwukierunkowej drogi rowerowej” sformułowaniami przewidującymi lokalizację w tej ulicy obustronnych chodników i obustronnych dróg rowerowych, z dopuszczeniem - w przypadku ograniczeń terenowych - wyprowadzenia ruchu rowerowego na jezdnię.

Uzasadnienie: podważane w uwadze ustalenia stanowią minimalny wymóg dla przedmiotowych terenów dróg publicznych, w planie dopuszcza się realizację dodatkowych, innych niż ustalone planem, elementów układu komunikacyjnego, zgodnie z przepisami odrębnymi, tym samym zarówno obecne urządzenie omawianych dróg jak i podnoszone w uwadze jest zgodne z planem;

Załącznik Nr 3
do uchwały Nr LII/694/V/2009
Rady Miasta Poznania
z dnia 7 kwietnia 2009 r.

ROZSTRZYGNIĘCIE RADY MIASTA POZNANIA O SPOSOBIE REALIZACJI, ZAPISANYCH W MIEJSCOWYM PLANIE ZAGOSPODAROWANIA PRZESTRZENNEGO „OBSZARU GŁÓWNA” W POZNANIU CZĘŚĆ C, INWESTYCJI Z ZAKRESU INFRASTRUKTURY TECHNICZNEJ, KTÓRE NALEŻĄ DO ZADAŃ WŁASNYCH GMINY, ORAZ ZASADACH ICH FINANSOWANIA

Na podstawie art. 20 ust. 1 ustawy z 27 marca 2003 r. o planowaniu i zagospodarowaniu przestrzennym (Dz.U. Nr 80, poz. 717 z późniejszymi zmianami) Rada Miasta Poznania rozstrzyga, co następuje:

§1. Sposób realizacji zapisanych w planie inwestycji z zakresu infrastruktury technicznej:

1. Zadania w zakresie realizacji dróg publicznych przewidzianych w planie oraz związanych z nimi wykupami terenów prowadzić będą właściwe jednostki miejskie.
2. Zadania w zakresie infrastruktury technicznej prowadzić będą właściwe przedsiębiorstwa, w kompetencji których leży rozwój sieci: wodociągowej i kanalizacji sanitarnej, energetycznej, gazociągowej i ciepłej, zgodnie z miejscowym planem zagospodarowania przestrzennego oraz na podstawie przepisów odrębnych. Zadania w zakresie gospodarki odpadami realizowane będą zgodnie z miejscowym planem zagospodarowania przestrzennego, zgodnie z planem gospodarki odpadami oraz na podstawie przepisów odrębnych.

3. Podstawę przyjęcia do realizacji zadań określonych w miejscowym planie zagospodarowania przestrzennego, które należą do zadań własnych gminy, stanowią będą zapisy Wieloletniego Planu Inwestycyjnego Miasta Poznania.
4. Określenie terminów przystąpienia i zakończenia realizacji tych zadań ustalone będzie według kryteriów i zasad przyjętych przy konstruowaniu Wieloletniego Planu Inwestycyjnego Miasta Poznania.
5. Inwestycje realizowane mogą być etapowo w zależności od wielkości środków przeznaczonych na inwestycje.

§2. Zgodnie z zasadami finansowania inwestycji z zakresu infrastruktury technicznej, określonymi w planie, finansowanie to odbywać się będzie poprzez:

- 1) Wydatki z budżetu gminy;
- 2) Współfinansowanie środkami zewnętrznymi, poprzez budżet gminy – w ramach m.in.:
 - a) dotacji unijnych,
 - b) dotacji samorządu województwa,

- c) dotacji i pożyczek z funduszy celowych,
 - d) kredytów i pożyczek bankowych,
 - e) innych środków zewnętrznych;
- 3) Udział inwestorów w finansowaniu w ramach porozumień o charakterze cywilno – prawnym lub w formie partnerstwa publiczno – prywatnego – „PPP”, a także właścicieli nieruchomości.

1868

UCHWAŁA Nr XXXVII/194/09 RADY GMINY KAŻMIERZ

z dnia 28 kwietnia 2009 r.

zmieniająca uchwałę w sprawie ustalenia górnej stawki opłat za usługi w zakresie usuwania i unieszkodliwiania odpadów komunalnych świadczonych przez gminne jednostki organizacyjne oraz przez podmioty posiadające zezwolenie na prowadzenie tej działalności

Na podstawie art. 18 ust. 2 pkt. 8 ustawy z dnia 8 marca 1990 r. o samorządzie gminnym (Dz.U. z 2001 r. Nr 142, poz. 1591, z 2002 r. Nr 23, poz. 220, Nr 62, poz. 228, Nr 113, poz. 984, Nr 153, poz. 1271, Nr 214, poz. 1806, z 2003 r. Nr 80, poz. 717, Nr 162, poz. 1568, z 2004 r. Nr 102, poz. 1055, Nr 116, poz. 1203, z 2005 r. Nr 172, poz. 1441, Nr 138, poz. 974, Nr 173, poz. 1218, z 2008 r. Nr 180, poz. 1111, Nr 223, poz. 1458) oraz art. 6 ust. 2 ustawy z dnia 13 września 1996 r. o utrzymaniu czystości i porządku w gminach (Dz.U. z 2005 r. Nr 236, poz. 2008, Dz.U. Nr 180, poz. 1495, z 2006 r. Nr 144, poz. 1042, z 2008 r. Nr 223, poz. 1464, z 2009 r. Nr 18, poz. 97) Rada Gminy Kaźmierz uchwała, co następuje:

§1. W uchwale Nr VIII/45/07 Rady Gminy Kaźmierz z dnia 21 czerwca 2007 r. w sprawie ustalenia górnej stawki opłat za usługi w zakresie usuwania i unieszkodliwiania odpadów komunalnych świadczonych przez gminne jednostki organizacyjne oraz przez podmioty posiadające zezwolenie na prowadzenie tej działalności (Dz.Urz. Woj. Wielk. Nr 117, poz. 2722, z 2008 r. Nr 41, poz. 839)

§1. ust. 2 otrzymuje brzmienie:

„2. Za usuwanie nieczystości płynnych 15,00 zł + VAT za 1 m³ ścieków”

§2. Wykonanie uchwały powierza się Wójtowa Gminy Kaźmierz.

§3. Uchwała wchodzi w życie po upływie 14 dni od daty ogłoszenia w Dzienniku Urzędowym Województwa Wielkopolskiego z początkiem kolejnego miesiąca kalendarzowego.

Przewodniczący Rady
(-) Grzegorz Reinholz