

**1992**

**UCHWAŁA Nr XXI/123/08 RADY MIEJSKIEJ TRZCIANKI**

z dnia 20 maja 2008 r.

**w sprawie nadania nazwy ulicom w mieście Trzcianka**

Na podstawie art. 18 ust. 2 pkt 13 ustawy z dnia 8 marca 1990 r. o samorządzie gminnym (Dz.U. z 2001 r. Nr 142, poz. 1591, z 2002 r. Nr 23, poz. 220, Nr 62, poz. 558, Nr 113, poz. 984, Nr 153, poz. 1271, Nr 214, poz. 1806, z 2003 r., Nr 80, poz. 717, Nr 162, poz. 1568, z 2004 r. Nr 102, poz. 1055, Nr 116, poz. 1203, z 2005 r. Nr 172, poz. 1441, Nr 175, poz. 1457, z 2006 r. Nr 17, poz. 128, Nr 181, poz. 1337 z 2007 r., Nr 48, poz. 327, Nr 138, poz. 974, Nr 173, poz. 1218) Rada Miejska Trzcianki uchwala, co następuje:

**§1.** 1. Na terenie miasta Trzcianki nadaje się nazwę ulicy:

- 1) Spółdzielców, terenowi określoneemu na mapie geodezyjnej, jak w załączniku nr 1 do uchwały;

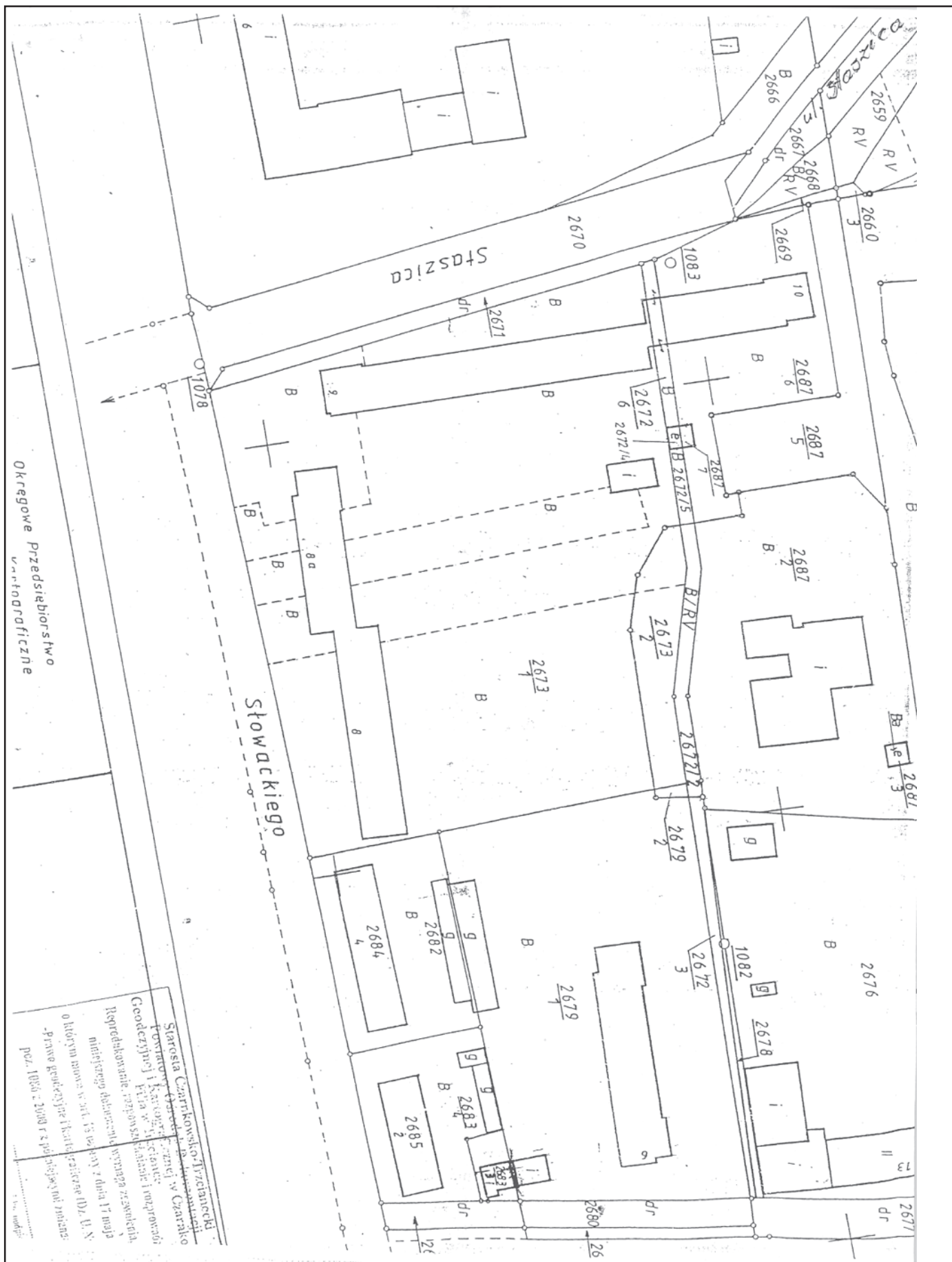
- 2) Alumiuniowa, terenowi określoneemu na mapie geodezyjnej, jak w załączniku nr 2 do uchwały.

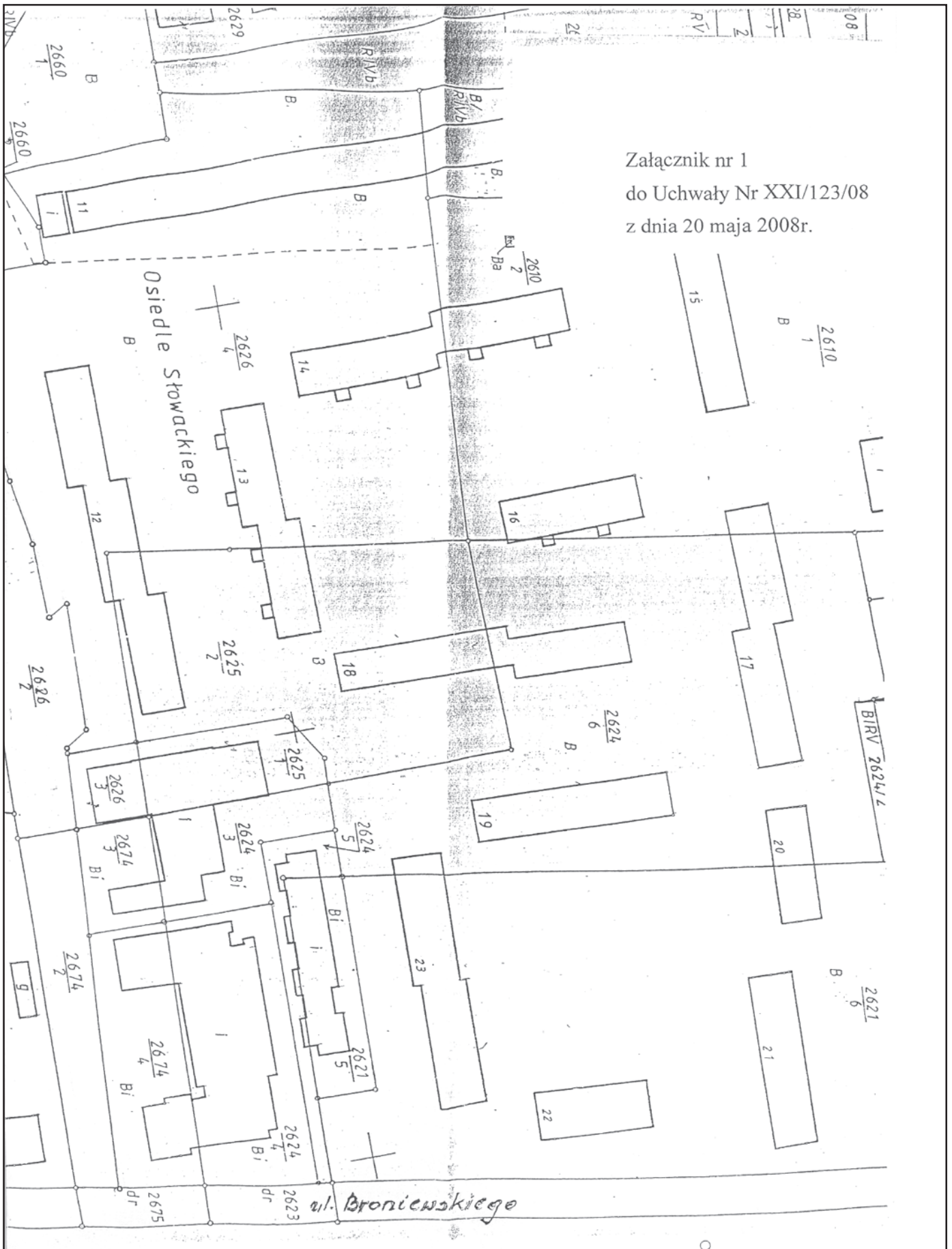
2. Na terenie miasta Trzcianki nadaje się nazwę Ronda Solidarności, terenowi określoneemu na mapie geodezyjnej, jak w załączniku nr 3 do uchwały.

**§2.** Wykonanie uchwały powierza się Burmistrzowi Trzcianki.

**§3.** Uchwała wchodzi w życie po upływie 14 dni od dnia ogłoszenia w Dzienniku Urzędowym Województwa Wielkopolskiego.

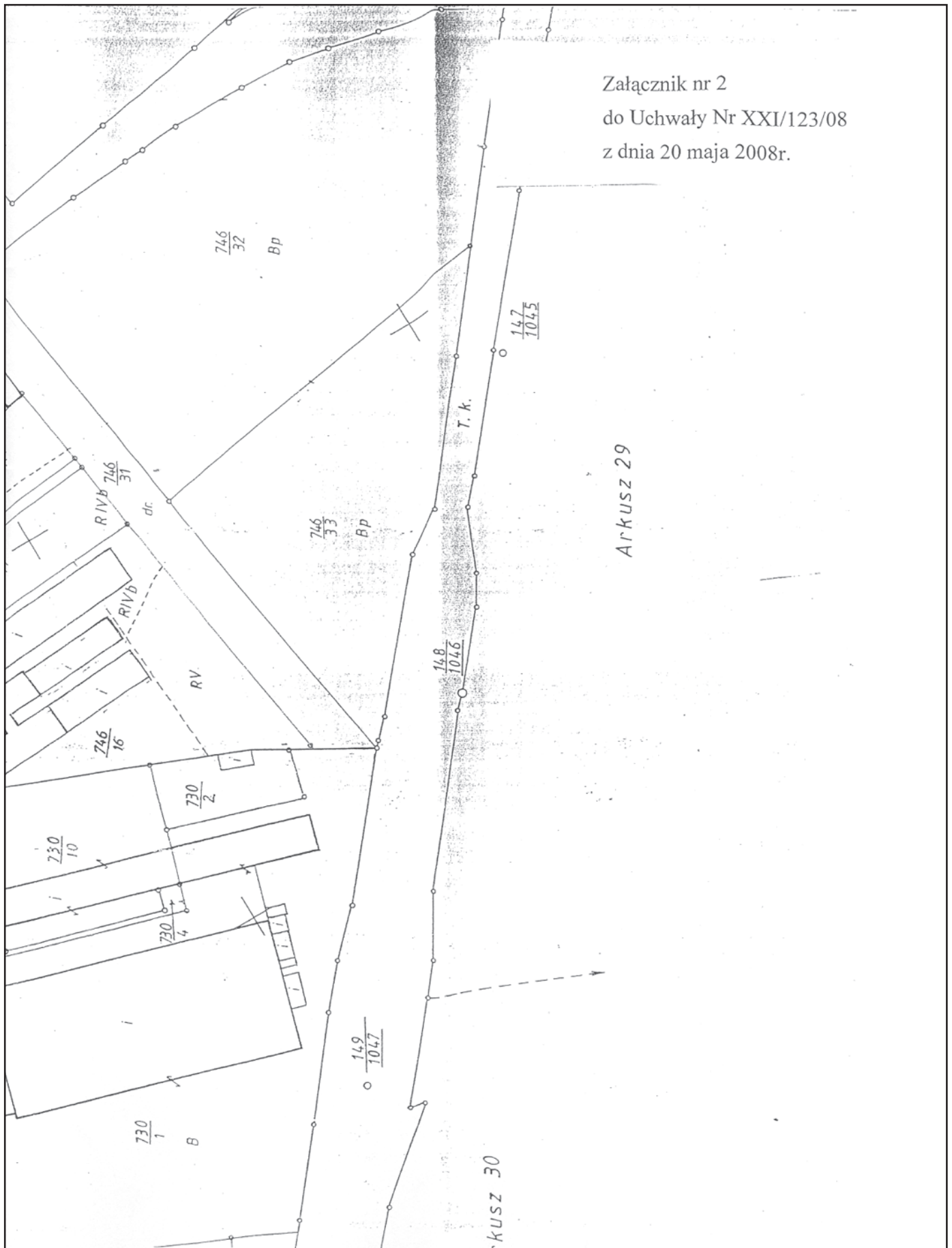
Przewodniczący  
Rady Miejskiej  
(-) mgr *Włodzimierz Ignasiński*

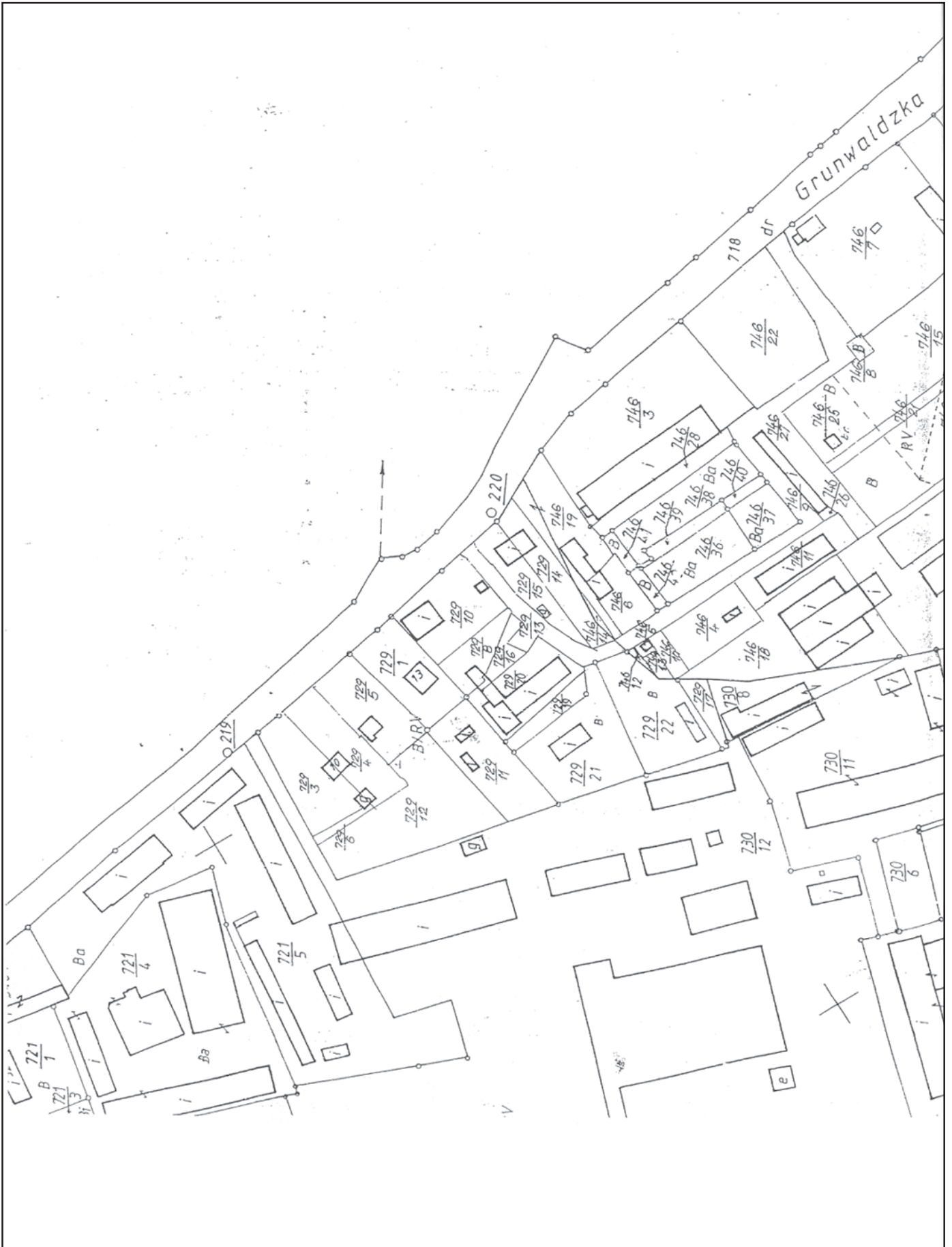


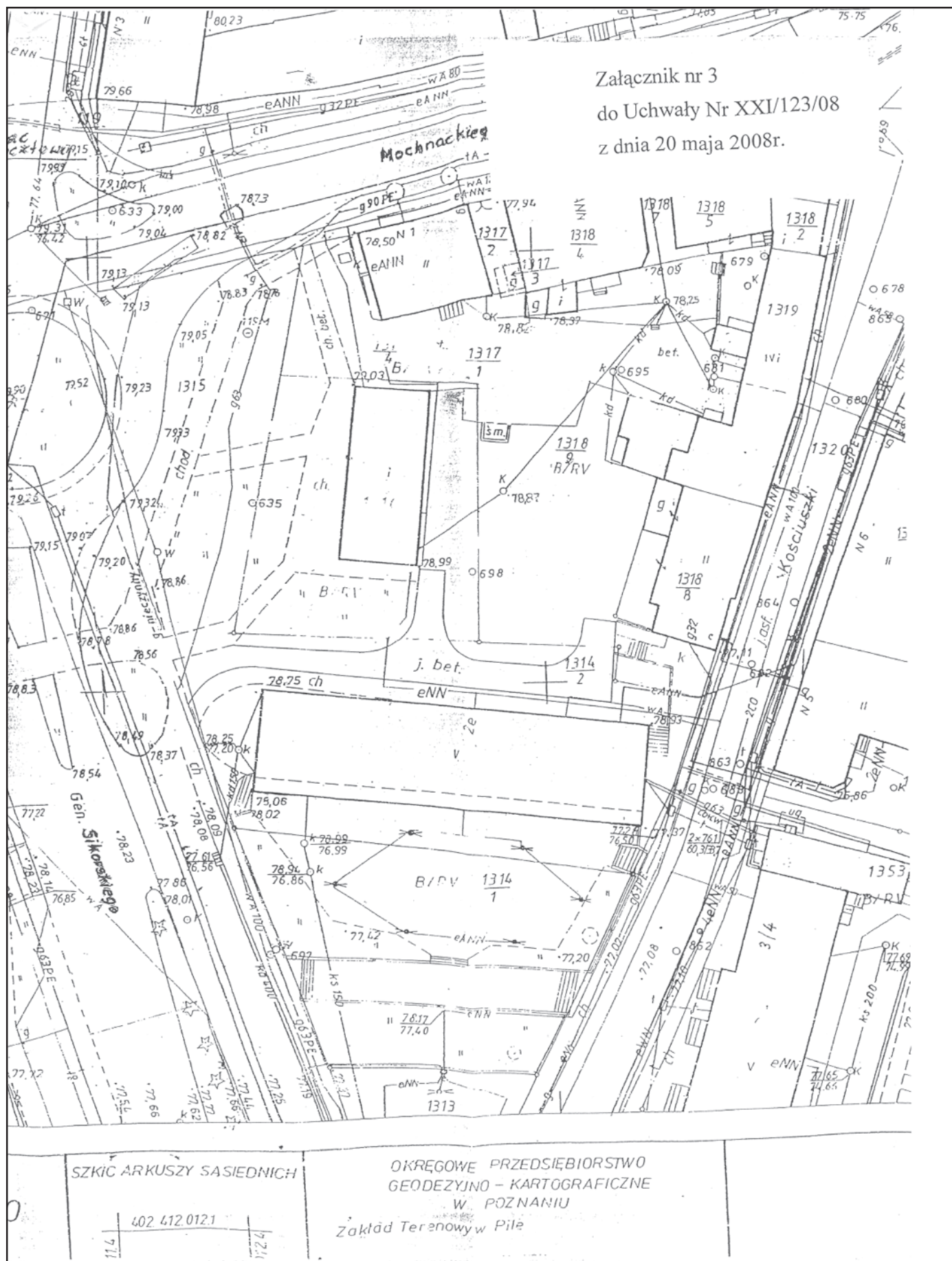


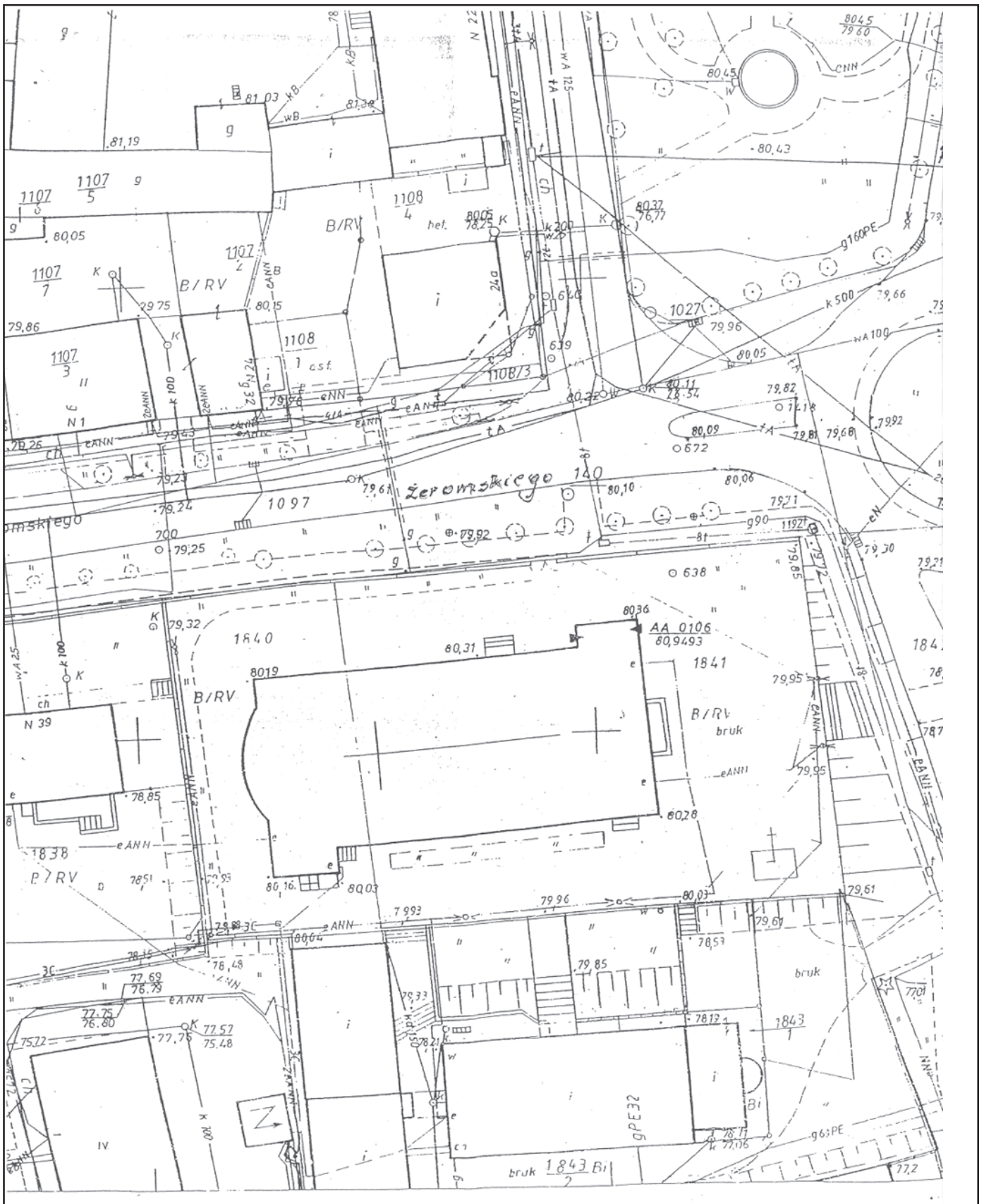
Załącznik nr 1  
do Uchwały Nr XXI/123/08  
z dnia 20 maja 2008r.

Załącznik nr 2  
do Uchwały Nr XXI/123/08  
z dnia 20 maja 2008r.









MAPA SYTUACYJNO - WYSOKOŚCIOWA 1:50