



DZIENNIK URZĘDOWY

WOJEWÓDZTWA WIELKOPOLSKIEGO

Poznań, dnia 29 października 2007 r. **Nr 153**

TREŚĆ

Poz.:

ROZPORZĄDZENIE DYREKTORA REGIONALNEGO ZARZĄDU GOSPODARKI WODNEJ

- 3364** – rozporządzenie nr 9/2007 Dyrektora Regionalnego Zarządu Gospodarki Wodnej we Wrocławiu z dnia 19 września 2007 roku zmieniające rozporządzenie w sprawie ustanowienia strefy ochronnej ujęcia wody podziemnej "Zaborowo" w Lesznie, województwo wielkopolskie 16696

UCHWAŁY RAD GMIN

- 3365** – nr CI/1149/IV/2006 Rady Miasta Poznania z dnia 29 sierpnia 2006 r. w sprawie uchwalenia miejscowego planu zagospodarowania przestrzennego "Rataje – Łacina" część A w Poznaniu 16697
- 3366** – nr VI/27/07 Rady Miejskiej w Miejskiej Górcie z dnia 6 marca 2007 roku w sprawie budżetu gminy Miejska Górka na rok 2007 16724
- 3367** – XII/119/07 Rady Miasta Pily z dnia 28 sierpnia 2007 r. w sprawie upoważnienia Dyrektora Zarządu Dróg i Zieleni w Pile do załatwiania indywidualnych spraw z zakresu administracji publicznej (wydawania decyzji administracyjnych) 16738
- 3368** – nr XV/103/2007 Rady Miejskiej w Rogoźnie z dnia 31 sierpnia 2007 r. w sprawie nazewnictwa ulic 16739
- 3369** – nr IX/51/07 Rady Gminy Damasławek z dnia 14 września 2007 r. zmieniająca uchwałę nr XXXII/194/06 Rady Gminy Damasławek z dnia 26 października 2006 r. w sprawie określenia szczegółowych zasad i trybu umarzania wierzytelności Gminy Damasławek i gminnych jednostek organizacyjnych z tytułu niepodatkowych należności pieniężnych, do których nie stosuje się przepisów ustawy – Ordynacja podatkowa i udzielania innych ulg w spłaceniu tych należności oraz wskazania organów do tego uprawnionych 16745

UCHWAŁY RAD POWIATÓW

- 3370** – nr XI/88/07 Rady Powiatu w Śremie z dnia 29 sierpnia 2007 r. w sprawie wprowadzenia zmian w Uchwale Nr LV/365/06 Rady Powiatu w Śremie z dnia 18 października 2006 r. w sprawie regulaminu przyznawania nauczycielom dodatków, wynagradzania za godziny ponadwymiarowe i godziny doraźnych zastępstw oraz nagród i innych świadczeń wynikających ze stosunków pracy na 2007 r. 16745
- 3371** – nr X/68/07 Rady Powiatu Gostyńskiego z dnia 20 września 2007 r. w sprawie zmiany uchwały nr IV/24/07 Rady Powiatu Gostyńskiego z dnia 1 lutego 2007 r. w sprawie ustalenia regulaminu określającego wysokość oraz szczegółowe warunki przyznawania dodatku motywacyjnego, funkcyjnego i za warunki pracy, szczegółowe warunki obliczania i wypłacania wynagrodzenia za godziny ponadwymiarowe i godziny doraźnych zastępstw oraz niektóre inne składniki wynagradzania w roku 2007 16746
- 3372** – nr X/70/07 Rady Powiatu Gostyńskiego z dnia 20 września 2007 r. w sprawie pozbawienia dotychczasowej kategorii dróg powiatowych znajdujących się na terenie Powiatu Gostyńskiego 16747
- 3373** – nr XIV/86/07 Rady Powiatu Jarocińskiego z dnia 25 września 2007 r. w sprawie pozbawienia niektórych dróg na terenie Powiatu Jarocińskiego kategorii dróg powiatowych 16748
- 3374** – nr XIV/87/07 Rady Powiatu Jarocińskiego z dnia 25 września 2007 r. w sprawie zaliczenia niektórych dróg na terenie Gminy Jarocin do kategorii dróg powiatowych 16748

UCHWAŁA SKŁADU ORZEKAJĄCEGO REGIONALNEJ IZBY OBRACHUNKOWEJ

- 3375** – nr 45/SO-7/D/2007/Ko z dnia 30 sierpnia 2007 r. w sprawie wyrażenia opinii o możliwości sfinansowania deficytu budżetu Gminy Powidz 16749

SPRAWOZDANIA

- 3376** – sprawozdanie Wójta Gminy w Łubowie o przebiegu wykonania budżetu gminy za 2006 rok 16750
3377 – sprawozdanie opisowo – analityczne z wykonania budżetu Gminy Tarnówka za 2006r. 16768

OBWIESZCZENIA KOMISARZA WYBORCZEGO W KALISZU

- 3378** – obwieszczenie z dnia 24 września 2007 r. o wynikach wyborów uzupełniających do Rady Miejskiej w Kobylinie przeprowadzonych w dniu 23 września 2007 r. 16780
3379 – obwieszczenie z dnia 24 września 2007 r. o wynikach wyborów uzupełniających do Rady Gminy i Miasta Raszków przeprowadzonych w dniu 23 września 2007 r. 16781
3380 – obwieszczenie z dnia 24 września 2007 r. o wynikach wyborów uzupełniających do Rady Miejskiej w Sulmierzycach w okręgu wyborczym Nr 3 i Nr 5 przeprowadzonych w dniu 23 września 2007 r. 16782
3381 – obwieszczenie z dnia 24 września 2007 r. o wynikach wyborów uzupełniających do Rady Miejskiej w Zdunach przeprowadzonych w dniu 23 września 2007 r. 16783

3364

ROZPORZĄDZENIE Nr 9/2007 DYREKTORA REGIONALNEGO ZARZĄDU GOSPODARKI WODNEJ WE WROCŁAWIU

z dnia 19 września 2007 r.

zmieniające rozporządzenie w sprawie ustanowienia strefy ochronnej ujęcia wody podziemnej „Zaborowo” w Lesznie, województwo wielkopolskie

Na podstawie art. 58 ust. 1 ustawy z dnia 18 lipca 2001 r. Prawo wodne (Dz.U. z 2005 r. Nr 239, poz. 2019, Nr 267, poz. 2255, z 2006 r. Nr 170, poz. 1217, Nr 227, poz. 1658 oraz z 2007 r. Nr 21, poz. 125, Nr 64, poz. 427 i Nr 75, poz. 493) zarządza się, co następuje:

§1. W §4 ust. 1 Rozporządzenia Nr 7/2006 Dyrektora Regionalnego Zarządu Gospodarki Wodnej we Wrocławiu z dnia 28 sierpnia 2006 r. w sprawie ustanowienia strefy ochronnej ujęcia wody podziemnej „Zaborowo” w Lesznie, powiat leszczyński, województwo wielkopolskie zaopatrujące-

go w wodę miasto Leszno (Dz. Urz. Województwa Wielkopolskiego z dnia 22 września 2006 r. Nr 148, poz. 3562) wprowadza się następujące zmiany:

1) pkt 3 otrzymuje brzmienie:

„3) wprowadzania ścieków bytowych, komunalnych i przemysłowych do wód lub do ziemi;”

2) pkt 11 otrzymuje brzmienie:

„11) budowy dróg krajowych i wojewódzkich;”

3) pkt 12 otrzymuje brzmienie:

„12) lokalizowania przedsięwzięć mogących znacząco oddziaływać na środowisko, wymagających sporządzenia raportu o oddziaływaniu na środowisko, za wyjątkiem instalacji radiokomunikacyjnych, radionawigacyjnych i radiolokacyjnych;”

4) pkt 13 otrzymuje brzmienie:

„13) budowy parkingów o powierzchni większej niż 0,1 ha bez jednoczesnej budowy kanalizacji deszczowej, włączonej w miejski system kanalizacji;

5) po pkt 13 dodaje się pkt 14 w brzmieniu:

„14) lokalizowania ferm chowu i hodowli zwierząt.”

§2. Rozporządzenie wchodzi w życie po upływie 14 dni od dnia ogłoszenia w Dz. Urz. Województwa Wielkopolskiego.

Dyrektor
(-) Ryszard Kosierb

3365

UCHWAŁA Nr CI/1149/IV/2006 RADY MIASTA POZNANIA

z dnia 29 sierpnia 2006 r.

w sprawie uchwalenia miejscowego planu zagospodarowania przestrzennego „Rataje – Łacina” część A w Poznaniu

Na podstawie art. 18 ust. 2 pkt 5 ustawy z dnia 8 marca 1990 r. o samorządzie gminnym (Dz.U. z 2001 r. Nr 142, poz. 1591, z 2002 r. Nr 23, poz. 220, Nr 62, poz. 558, Nr 113, poz. 984, Nr 153, poz. 1271, Nr 214, poz. 1806, z 2003 r. Nr 80, poz. 717, Nr 162, poz. 1568, z 2004 r. Nr 102, poz. 1055, Nr 116, poz. 1203, z 2005 r. Nr 172, poz. 1441 oraz z 2006 r. Nr 17, poz. 128) oraz art. 20 ust. 1 ustawy z dnia 27 marca 2003 r. o planowaniu i zagospodarowaniu przestrzennym (Dz.U. z 2003 r. Nr 80, poz. 717, z 2004 r. Nr 6, poz. 41, Nr 141, poz. 1492, z 2005 r. Nr 113, poz. 954, Nr 130, poz. 1087 oraz z 2006 r. Nr 45, poz. 319) Rada Miasta Poznania uchwala, co następuje:

§1. 1. Po stwierdzeniu zgodności ze „Studium uwarunkowań i kierunków zagospodarowania przestrzennego miasta Poznania” – uchwała Rady Miasta Poznania Nr XXII/276/III/99 z dnia 23 listopada 1999 roku, zmieniona uchwałą Nr XXV/171/IV/2003 Rady Miasta Poznania z dnia 10 lipca 2003 roku - uchwała się miejscowy plan zagospodarowania przestrzennego „Rataje – Łacina” część A w Poznaniu, zwany dalej planem.

2. Planem obejmuje się obszar o powierzchni ok. 60,0 ha, położony pomiędzy ulicami: Milczańską, Inflancką, Bolesława Krzywoustego, Jana Pawła II i torami tramwajowymi wraz z terenami tych ulic oraz dworcem komunikacji miejskiej przy rondzie Rataje. Granice uchwalenia planu określa rysunek planu.

3. Integralnymi częściami uchwały są:

- 1) rysunek planu, zatytułowany: Miejscowy plan zagospodarowania przestrzennego „Rataje – Łacina” część A w Poznaniu, opracowany w skali 1:2000, zawierający wyrys ze Studium uwarunkowań i kierunków zagospodarowania przestrzennego miasta Poznania – Uchwała Nr XXII/276/III/99 Rady Miasta Poznania z dnia 23 listopada 1999 r., oraz wyrys ze zmiany Studium uwarunkowań i kierunków zagospodarowania przestrzennego miasta Poznania – Uchwała Nr XXV/171/IV/2003 Rady Miasta Poznania z dnia 10 lipca 2003 r. z oznaczeniem granic obszaru objętego planem miejscowym, stanowiący załącznik Nr 1;
- 2) rozstrzygnięcie Rady Miasta Poznania o sposobie rozpatrzenia uwag wniesionych do projektu miejscowego planu zagospodarowania przestrzennego „Rataje – Łacina” część A w Poznaniu, stanowiące załącznik Nr 2;
- 3) rozstrzygnięcie Rady Miasta Poznania o sposobie realizacji, zapisanych w miejscowym planie zagospodarowania przestrzennego „Rataje – Łacina” część A w Poznaniu, inwestycji z zakresu infrastruktury technicznej, które należą do zadań własnych gminy, oraz o zasadach ich finansowania, stanowiące załącznik Nr 3.

§2. Ilekroć w dalszych przepisach niniejszej uchwały jest mowa o:

- 1) akcencie architektonicznym – należy przez to rozumieć obiekt małej architektury, np. fontannę, rzeźbę, pomnik,

- bądź wyróżniającą się część budynku, taką jak attykę, portal, portyk, ryzalit, tympanon, wykusz;
- 2) dachach stromych – należy przez to rozumieć dachy dwuspadowe, wielospadowe o minimalnym kącie nachylenia połaci 30°;
 - 3) dominancie architektonicznej – należy przez to rozumieć budynek wyróżniający się proporcjami, funkcją, lokalizacją, użytymi materiałami budowlanymi, nie będący dominantą urbanistyczną;
 - 4) dominancie urbanistycznej – należy przez to rozumieć część budynku wyróżniającą się wysokością, podkreślającą kompozycję urbanistyczną i ułatwiającą orientację w terenie;
 - 5) ekologicznych źródłach ciepła – należy przez to rozumieć prąd, gaz ziemny, sieć ciepłą oraz źródła odnawialne;
 - 6) klombie – należy przez to rozumieć kępę drzew oraz krzewów, w której formy najwyższe znajdują się w środku;
 - 7) nieprzekraczalnej linii zabudowy – należy przez to rozumieć linię wyznaczającą minimalną odległość frontowej elewacji budynku od linii rozgraniczającej terenu;
 - 8) obowiązującej linii zabudowy – należy przez to rozumieć linię, zgodnie z którą nakazuje się usytuowanie frontowej elewacji budynku;
 - 9) ogrodzeniu ażurowym – należy przez to rozumieć ogrodzenie, w którym część ażurowa stanowi 60% powierzchni całkowitej ogrodzenia;
 - 10) parkingu w zieleni – należy przez to rozumieć parking naziemny przedzielany zielenią wysoką minimum co 5 stanowisk;
 - 11) pierzei zabudowy – należy przez to rozumieć zwarty ciąg budynków przy ulicy lub placu;
 - 12) powierzchni zabudowy – należy przez to rozumieć powierzchnię terenu zajęta przez budynek w stanie wykończonym, która jest wyznaczona przez rzut pionowy jego zewnętrznych krawędzi na powierzchnię terenu, z wyjątkiem powierzchni obiektów budowlanych, ich części niewystających ponad powierzchnię terenu oraz powierzchni elementów drugorzędnych, np. schodów zewnętrznych, ramp zewnętrznych, daszków, markiz, występów dachowych, oświetlenia zewnętrznego;
 - 13) przeznaczeniu podstawowym – należy przez to rozumieć przeznaczenie, które przeważa na danym obszarze wyznaczonym liniami rozgraniczającymi;
 - 14) przeznaczeniu uzupełniającym – należy przez to rozumieć przeznaczenie inne niż podstawowe dopuszczalne w ustaleniach planu;
 - 15) reklamie – należy przez to rozumieć nośnik informacji wizualnej w jakiegokolwiek materialnej formie wraz z elementami konstrukcyjnymi i zamocowaniami, niebędący elementem systemu informacji miejskiej, szyldem oznaczającym siedzibę przedsiębiorcy lub miejsca świadczenia usług, lub znakiem w rozumieniu przepisów o znakach i sygnałach;
 - 16) stacji bazowej telefonii komórkowej – należy przez to rozumieć obiekt radiokomunikacyjny składający się z urządzeń elektro-przesyłowych umieszczonych w kontenerze telekomunikacyjnym, pomieszczeniu technicznym lub zestawie szaf technologicznych zlokalizowanych na wolnym powietrzu, maszcie antenowego oraz zestawów anten;
 - 17) stacji transformatorowej typu miejskiego – należy przez to rozumieć stację będącą własnością gestora sieci;
 - 18) stacji transformatorowej typu konsumenckiego - należy przez to rozumieć stację stanowiącą własność odbiorcy;
 - 19) uchwał – należy przez to rozumieć niniejszą uchwałę Rady Miasta Poznania;
 - 20) zabudowie zwartej – należy przez to rozumieć zabudowę wzdłuż obowiązującej linii zabudowy, w której budynek zlokalizowane na tej samej działce albo na działkach graniczących są styczne, lub w której sytuuje się ściany budynku bez otworów okiennych i drzwiowych w granicach z sąsiednimi działkami budowlanymi.
- §3.** Wyznacza się teren oznaczony na rysunku planu symbolem UC, dla którego:
1. W zakresie przeznaczenia ustala się:
 - 1) przeznaczenie podstawowe – teren rozmieszczenia obiektów handlowych o powierzchni sprzedaży powyżej 2.000 m²;
 - 2) przeznaczenie uzupełniające:
 - a) zabudowę usługową
 - b) budynki użyteczności publicznej,
 - c) urządzenia infrastruktury technicznej, drogi wewnętrzne,
 - d) parkingi podziemne i nadziemne.
 2. W zakresie zasad ochrony i kształtowania ładu przestrzennego ustala się:
 - 1) zachowanie ustalonej planem kompozycji przestrzennej, wyznaczonych linii zabudowy, dominant urbanistycznych i architektonicznych oraz akcentów architektonicznych;
 - 2) zabudowę terenu jednym obiektem albo kilkoma obiektami powiązаныmi funkcjonalnie i architektonicznie;
 - 3) zakaz lokalizacji reklam wolno stojących, dopuszcza się lokalizację reklam na budynkach, a ich powierzchnia nie może przekraczać 20% powierzchni danej elewacji;
 - 4) zakaz budowy ogrodzeń, z wyjątkiem miejsc, w których wymagane jest zapewnienie bezpieczeństwa, z zakazem stosowania betonowych elementów prefabrykowanych;
 - 5) dopuszczenie lokalizacji parkingu nadziemnego jako garażu zamkniętego wielokondygnacyjnego w strefie wyznaczonej na rysunku planu.
 3. W zakresie zasad ochrony środowiska, przyrody i krajobrazu kulturowego ustala się:
 - 1) uwzględnienie w projektowanym zagospodarowaniu terenu istniejących drzew oraz nowe nasadzenia drzew i krzewów;

- 2) zagospodarowanie zielenią wszystkich wolnych od utwardzenia fragmentów terenów, z uwzględnieniem przepisów odrębnych;
 - 3) odprowadzenie ścieków socjalno – bytowych do ogólnomiejskiej sieci kanalizacji sanitarnej;
 - 4) odprowadzenie ścieków deszczowych poprzez ich indywidualne zagospodarowanie na terenie, lub do ogólnomiejskiej sieci kanalizacji deszczowej, pod warunkiem uprzedniego podczyszczenia w urządzeniach wymienionych w pkt 3, zgodnie z przepisami odrębnymi;
 - 5) lokalizację urządzeń podczyszczających ścieki deszczowe ze związków ropopochodnych, zawiesin i piasku;
 - 6) usuwanie odpadów zgodnie z przepisami odrębnymi;
 - 7) dopuszczenie lokalizacji stacji bazowych telefonii komórkowej w centralnych częściach dachów budynków, w odległości nie mniejszej niż 70,0 m od krawędzi elewacji, z uwzględnieniem ust. 6 pkt 2 pkt b);
 - 8) wykorzystanie warstwy humusu dla urządzenia zieleni na obszarze planu lub usuwanie zgodnie z przepisami odrębnymi;
 - 9) zapewnienie komfortu akustycznego zgodnie z przepisami odrębnymi.
4. W zakresie zasad ochrony dziedzictwa kulturowego i zabytków oraz dóbr kultury współczesnej ustala się w miejscu lokalizacji stanowiska archeologicznego nakaz prowadzenia badań archeologicznych zgodnie z przepisami odrębnymi.
5. W zakresie wymagań wynikających z potrzeb kształtowania przestrzeni publicznych:
- 1) ustala się lokalizację w kondygnacji parteru ciągu pieszego łączącego teren 05KD-Z z 12KD-L zgodnie z rysunkiem planu;
 - 2) u zbiegu terenu 05KD-Z i 11KD-L dopuszcza się plac, dla którego:
 - a) ustala się nasadzenie drzew, krzewów i zieleni niskiej,
 - b) ustala się lokalizację akcentów architektonicznych,
 - c) dopuszcza się lokalizację reklam wolno stojących,
 - d) zakazuje się lokalizacji parkingów naziemnych.
6. W zakresie parametrów, wskaźników kształtowania zabudowy oraz zagospodarowania terenu ustala się:
- 1) powierzchnię zabudowy – do 90%;
 - 2) minimalną powierzchnię działki budowlanej – 10.000,0 m²;
 - 3) sposób kształtowania zabudowy:
 - a) sytuowanie budynków zgodnie z wyznaczonymi na rysunku planu liniami zabudowy, dopuszcza się:
 - na 30% długości elewacji przekroczenie linii zabudowy maksymalnie o 2,0 m,
- na 30% długości elewacji wycofanie zabudowy w stosunku do obowiązującej linii zabudowy na 8,0 m w głąb terenu,
 - b) dla budynków sytuowanych w odległości większej niż 30,0 m od obowiązującej linii zabudowy – nie obowiązuje nakaz lokalizowania ich zgodnie z tą linią,
 - c) wysokość zabudowy – od 3 do 4 kondygnacji, tj. od 16,0 m do 24,0 m, dopuszcza się jej przekroczenie:
 - elementami stacji bazowej telefonii komórkowej, przy czym w takim przypadku wysokość zabudowy nie może przekroczyć 32,0 m,
 - o 4,0 m w miejscu lokalizacji dominanty urbanistycznej,
 - d) wysokość zabudowy garażu od 16,0 do 17,0 m, dopuszcza się budowę dodatkowej kondygnacji pod warunkiem jej wycofania w stosunku do linii elewacji frontowej o 3,0 m, przy czym w takim przypadku wysokość zabudowy nie może przekroczyć 20,0 m,
 - e) zakaz sytuowania poziomych parterów poniżej poziomu terenu,
 - f) poziom posadzki parteru budynków do 0,2 m nad poziomem terenu,
 - g) dopuszczenie kondygnacji podziemnych;
- 4) dachy w dowolnej formie.
7. W zakresie granic i sposobów zagospodarowania terenów lub obiektów podlegających ochronie nie podejmuje się ustaleń.
8. W zakresie szczegółowych zasad i warunków scalania i podziału nieruchomości nie podejmuje się ustaleń.
9. W zakresie szczególnych warunków zagospodarowania terenów oraz ograniczenia w ich użytkowaniu, w tym zakazu zabudowy, nie podejmuje się ustaleń.
10. W zakresie zasad modernizacji, rozbudowy i budowy systemów komunikacji i infrastruktury technicznej:
- 1) nakazuje się lokalizację, składającej się co najmniej z jezdni i chodnika, drogi wewnętrznej łączącej tereny 12KD-L i 05KD-Z,
 - 2) dopuszcza się, z zastrzeżeniem pkt 3, dostępność dla samochodów z terenów 11KD-L, 12KD-L, 14KD-L oraz z drogi wewnętrznej zlokalizowanej na terenie;
 - 3) zakazuje się dostępności dla samochodów z terenu 05KD-Z oraz z terenu 11KD-L poprzez plac, o którym mowa w ust. 5;
 - 4) nakazuje się zapewnienie miejsc postojowych dla samochodów osobowych w łącznej ilości nie mniejszej niż:
 - a) 15 miejsc postojowych na każde 1.000,0 m² powierzchni użytkowej obiektów handlowych,
 - b) 15 miejsc postojowych na każde 1.000,0 m² powierzchni użytkowej biur i urzędów,
 - c) 16 miejsc postojowych na każdym 100 zatrudnionych,

- d) 18 miejsc postojowych na każde 100 miejsc w salach konferencyjnych i widowiskowych,
- e) 18 miejsc postojowych na każde 100 miejsc w obiektach gastronomicznych;
- 5) nakazuje się zapewnienie miejsc postojowych dla rowerów;
- 6) nakazuje się zapewnienie miejsc służących do przeładunku towarów, zlokalizowanych poza miejscami postojowymi;
- 7) w przypadku lokalizacji na terenie 11KD-L lub terenie 12KD-L dodatkowego pasa ruchu, nakazuje się wyznaczenie na terenie UC, w odległości nie większej niż 5,0 m od jezdni, równoległego do niej chodnika szerokości min. 4,5 m;
- 8) nakazuje się odprowadzenie ścieków sanitarnych i deszczowych zgodnie z ust. 3 pkt 1 i 2;
- 9) nakazuje się przyłączenie zlokalizowanych na terenie obiektów do ogólnomiejskiej sieci wodociągowej oraz do sieci elektroenergetycznej;
- 10) nakazuje się stosowanie ekologicznych źródeł ciepła;
- 11) zakazuje się budowę napowietrznych elementów infrastruktury technicznej;
- 12) nakazuje się lokalizowanie stacji transformatorowych wyłącznie wbudowanych w budynki o innym przeznaczeniu, przy czym pomieszczenia stacji należy lokalizować na poziomie parteru lub niższym;
- 13) w zakresie telefonii komórkowej przyjmuje się ustalenia zgodnie z ust. 3 pkt 5;
- 14) dopuszcza się lokalizację wszelkich sieci infrastruktury technicznej, w powiązaniu z siecią istniejącą lub projektowaną, zgodnie z przepisami odrębnymi.

11. W zakresie sposobów i terminów tymczasowego zagospodarowania, urządzenia i użytkowania terenów nie podejmuje się ustaleń.

§4. Wyznacza się tereny oznaczone na rysunku planu symbolami 1U, 2U, 3U, 4U, 5U, 6U, dla których:

1. W zakresie przeznaczenia terenów ustala się:
 - 1) przeznaczenie podstawowe – zabudowę usługową;
 - 2) przeznaczenie uzupełniające:
 - a) urządzenia infrastruktury technicznej, drogi wewnętrzne, parkingi,
 - b) parkingi wielopoziomowe i obiekty sportowe na terenie 6U.
2. W zakresie zasad ochrony i kształtowania ładu przestrzennego ustala się:
 - 1) zachowanie ustalonej planem kompozycji przestrzennej, wyznaczonych linii zabudowy, dominant urbanistycznych i architektonicznych oraz akcentów architektonicznych;
 - 2) zakaz lokalizacji reklam wolno stojących, dopuszcza się lokalizowanie reklam na budynkach, przy czym ich

powierzchnia nie może przekraczać 20% powierzchni danej elewacji;

- 3) zakaz budowy ogrodzeń z wyjątkiem terenu 6U, na którym dopuszcza się budowę ogrodzenia ażurowego o maksymalnej wysokości 1,5, wzbogaconego zielenią, z zakazem stosowania betonowych elementów prefabrykowanych;
- 4) dopuszczenie zabudowy na granicy działki.

3. W zakresie zasad ochrony środowiska, przyrody i krajobrazu kulturowego ustala się:

- 1) zakaz budowy stacji paliw na terenach 1U, 2U, 4U i 6U;
- 2) uwzględnienie w projektowanym zagospodarowaniu terenu istniejących drzew oraz nowe nasadzenia drzew i krzewów;
- 3) zagospodarowanie zielenią wszystkich wolnych od utwardzenia fragmentów terenów, z uwzględnieniem przepisów odrębnych;
- 4) odprowadzenie ścieków socjalno – bytowych i deszczowych do ogólnomiejskiej sieci kanalizacyjnej;
- 5) lokalizację na terenach 3U i 5U urządzeń podczyszczających ścieki deszczowe ze związków ropopochodnych;
- 6) usuwanie odpadów zgodnie z przepisami odrębnymi;
- 7) wykorzystanie warstwy humusu dla urządzenia zieleni na obszarze planu lub usuwanie zgodnie z przepisami odrębnymi;
- 8) zapewnienie komfortu akustycznego zgodnie z przepisami odrębnymi;
- 9) zakaz lokalizacji stacji bazowych telefonii komórkowej z wyjątkiem terenu 6U, na którym dopuszcza się lokalizację stacji w centralnych częściach dachów budynków, w odległości nie mniejszej niż 10,0 m od krawędzi elewacji;
- 10) na terenach 1U, 2U, 4U nawierzchnie umożliwiające infiltrację wód opadowych;
- 11) dopuszczenie parkingów w zieleni.

4. W zakresie zasad ochrony dziedzictwa kulturowego i zabytków oraz dóbr kultury współczesnej ustala się dla terenu 1U zachowanie śladu ulicy Pleszewskiej zgodnie z rysunkiem planu, poprzez lokalizację chodnika w alei, o nawierzchni brukowanej kostką bazaltową.

5. W zakresie wymagań wynikających z potrzeb kształtowania przestrzeni publicznych ustala się wytworzenie od frontu działek obszarów zagospodarowanych zielenią, na których dopuszcza się lokalizację parkingów w zieleni.

6. W zakresie parametrów, wskaźników kształtowania zabudowy oraz zagospodarowania terenu ustala się:

- 1) powierzchnię zabudowy – do 50%;
- 2) powierzchnię biologicznie czynną – minimum 25%;
- 3) minimalną powierzchnię działki budowlanej:
 - a) na terenie 1U, 2U, 4U, 6U – 5.500,0 m² z uwzględnieniem ust. 10 pkt 14,

- b) na terenie 3U i 5U – 4.000,0 m² z uwzględnieniem ust. 10 pkt 14;
- 4) sposób kształtowania zabudowy:
- a) sytuowanie budynków zgodnie z wyznaczonymi na rysunku planu liniami zabudowy, przy czym na 10% długości elewacji dopuszcza się przekroczenie linii zabudowy maksymalnie o 2,0 m,
- b) dla budynków sytuowanych w odległości większej niż 30,0 m od obowiązującej linii zabudowy – nie obowiązuje nakaz lokalizowania ich zgodnie z tą linią,
- c) wysokość zabudowy:
- na terenach 1U, 6U – do 5 kondygnacji nadziemnych, tj. od 15,0 do 17,0 m, dopuszcza się budowę dodatkowej, szóstej kondygnacji pod warunkiem jej wycofania w stosunku do linii elewacji frontowej o 3,0 m, przy czym w takim przypadku wysokość zabudowy nie może przekroczyć 20,0 m,
 - na terenach 2U, 4U – 6 kondygnacji nadziemnych, tj. od 17,0 do 20,0 m, dopuszcza się budowę dodatkowej, siódmej kondygnacji pod warunkiem jej wycofania w stosunku do linii elewacji frontowej o 3,0 m, przy czym w takim przypadku wysokość zabudowy nie może przekroczyć 24,0 m,
 - na terenach 3U, 5U – do 17,0 m,
 - zakaz sytuowania poziomych parterów poniżej poziomu terenu,
 - poziom górnej krawędzi posadzki parteru budynków do 0,2 m nad poziomem terenu,
 - dopuszcza się kondygnacje podziemne;
- d) zakaz dachów stromych.
7. W zakresie granic i sposobów zagospodarowania terenów lub obiektów podlegających ochronie nie podejmuje się ustaleń.
8. W zakresie szczegółowych zasad i warunków scalania i podziału nieruchomości nie podejmuje się ustaleń.
9. W zakresie szczególnych warunków zagospodarowania terenów oraz ograniczenia w ich użytkowaniu, w tym zakazu zabudowy, nie podejmuje się ustaleń.
10. W zakresie zasad modernizacji, rozbudowy i budowy systemów komunikacji i infrastruktury technicznej:
- 1) dopuszcza się:
- a) dla terenu 1U – dostępność dla samochodów z terenu 16KD-L oraz przez maksimum 2 zjazdy z terenu 05KD-Z,
- b) dla terenu 2U – dostępność dla samochodów z terenu 16KD-L,
- c) dla terenu 3U – dostępność dla samochodów przez jeden wjazd z terenu 02KD-GP i jeden wyjazd na teren 04KD-G oraz z terenu 23KD-D,
- d) dla terenu 4U – dostępność dla samochodów przez maksimum 2 zjazdy z terenu 05KD-Z,
- e) dla terenu 5U – dostępność dla samochodów przez jeden zjazd z terenu 05KD-Z oraz jeden zjazd z terenu 08KD-Z,
- f) dla terenu 6U – dostępność dla samochodów przez maksimum 4 zjazdy z terenu 05KD-Z oraz 3 zjazdy z terenu 06KD-Z;
- 2) dostępność dla samochodów z terenu 5KD-Z, o którym mowa w pkt 1 lit e, ustala się jako wspólną dla terenów 5U i E, z obowiązkiem zapewnienia wzajemnego przejazdu;
- 3) nakazuje się zapewnienie miejsc postojowych dla samochodów osobowych na obszarach poszczególnych terenów w łącznej ilości nie mniejszej niż:
- a) 4miejsca postojowe na każde 100,0 m² powierzchni użytkowej obiektów handlowych,
- b) 2 miejsca postojowe na każde 100,0 m² powierzchni użytkowej biur i urzędów,
- c) 16 miejsc postojowych na każdych 100 zatrudnionych,
- d) 18 miejsc postojowych na każde 100 miejsc w salach konferencyjnych i widowiskowych,
- e) 18 miejsc postojowych na każde 100 miejsc w obiektach gastronomicznych,
- f) 25 miejsc postojowych na każde 100 łóżek w obiekcie hotelowym;
- 4) nakazuje się zapewnienie miejsc postojowych dla rowerów na obszarach poszczególnych terenów;
- 5) nakazuje się zapewnienie na obszarach poszczególnych terenów, lecz poza miejscami postojowymi, miejsc służących do przeładunku towarów;
- 6) na terenie 1U, w miejscu, o którym mowa w ust. 4, nakazuje się lokalizację chodnika szerokości minimum 5,0 m;
- 7) na terenie 6U nakazuje się lokalizację, łączących teren 3ZP z terenem 05KD-Z: chodnika szerokości minimum 2,5 m i drogi rowerowej szerokości minimum 2,5 m;
- 8) nakazuje się odprowadzenie ścieków sanitarnych i deszczowych zgodnie z ust. 3 pkt 4 i 5;
- 9) nakazuje się przyłączenie zlokalizowanych na terenie obiektów do ogólnomiejskiej sieci wodociągowej oraz do sieci elektroenergetycznej;
- 10) nakazuje się zachowanie istniejących kolektorów: sanitarnego i deszczowego na terenie 6U z uwzględnieniem pkt 11; zakazuje się sytuowania budynków oraz posadowienia drzew w odległości 4,0 m od osi kolektorów;
- 11) dopuszcza się przełożenie istniejącego na terenie 6U kolektora sanitarnego;
- 12) nakazuje się stosowanie ekologicznych źródeł ciepła;
- 13) dopuszcza się utrzymanie istniejących gazociągów na terenach: 4U, 5U i 6U;
- 14) zakazuje się budowy napowietrznych elementów infrastruktury technicznej;

- 15) dopuszcza się lokalizowanie stacji transformatorowych wolno stojących małogabarytowych lub wbudowanych w budynki o innym przeznaczeniu;
 - 16) w przypadku stacji transformatorowych wolno stojących typu miejskiego nakazuje się wydzielenie działek o minimalnej powierzchni 50,0 m² z dostępem do drogi publicznej;
 - 17) w przypadku lokalizacji stacji transformatorowej wbudowanej w budynek o innym przeznaczeniu, pomieszczenia stacji należy zlokalizować na poziomie parteru lub niższym;
 - 18) w zakresie telefonii komórkowej przyjmuje się ustalenia zgodnie z ust. 3 pkt 9;
 - 19) dopuszcza się lokalizację wszelkich sieci infrastruktury technicznej, w powiązaniu z siecią istniejącą lub projektowaną, zgodnie z przepisami odrębnymi.
11. W zakresie sposobów i terminów tymczasowego zagospodarowania, urządzenia i użytkowania terenów ustala się zagospodarowanie terenu zielenią urządzoną, z zakazem nasadzeń drzew do czasu jego zagospodarowania zgodnie z planem.
- §5.** Wyznacza się tereny oznaczone na rysunku planu symbolami 1MW, 2MW, 3MW, 4MW, 5MW, 6MW, 7MW, dla których:
1. W zakresie przeznaczenia terenów ustala się:
 - 1) przeznaczenie podstawowe – zabudowę mieszkaniową wielorodzinną;
 - 2) przeznaczenie uzupełniające:
 - a) nieuciążliwe usługi wbudowane w partery budynków oraz w obiekcie wymienionym w ust. 4 pkt 1,
 - b) urządzenia infrastruktury technicznej, drogi wewnętrzne, garaże podziemne.
 2. W zakresie zasad ochrony i kształtowania ładu przestrzennego ustala się:
 - 1) zachowanie ustalonej planem kompozycji przestrzennej, wyznaczonych linii zabudowy, zwartych pierzei zabudowy, dominant urbanistycznych i architektonicznych oraz akcentów architektonicznych;
 - 2) zakaz lokalizacji reklam.
 3. W zakresie zasad ochrony środowiska, przyrody i krajobrazu kulturowego ustala się:
 - 1) uwzględnienie w projektowanym zagospodarowaniu terenu istniejących drzew oraz nowe nasadzenia drzew i krzewów;
 - 2) zagospodarowanie zielenią wszystkich wolnych od utwardzenia fragmentów terenów, z uwzględnieniem przepisów odrębnych;
 - 3) odprowadzenie ścieków socjalno – bytowych i deszczowych do ogólnomiejskiej sieci kanalizacyjnej;
 - 4) usuwanie odpadów zgodnie z przepisami odrębnymi;
 - 5) wykorzystanie warstwy humusu dla urządzenia zieleni na obszarze planu lub usuwanie zgodnie z przepisami odrębnymi;
 - 6) zapewnienie komfortu akustycznego zgodnie z przepisami odrębnymi;
 - 7) zakaz lokalizacji stacji bazowych telefonii komórkowej;
 - 8) dopuszczenie parkingów w zieleni;
 - 9) nawierzchnie umożliwiające infiltrację wód opadowych.
4. W zakresie zasad ochrony dziedzictwa kulturowego i zabytków oraz dóbr kultury współczesnej ustala się:
- 1) na terenie 5MW nakaz rewitalizacji zabytkowego wiatraka typu holenderskiego;
 - 2) na terenie 1MW, w miejscu lokalizacji stanowiska archeologicznego nakaz prowadzenia badań archeologicznych zgodnie z przepisami odrębnymi.
5. W zakresie wymagań wynikających z potrzeb kształtowania przestrzeni publicznych ustala się:
- 1) zakaz budowy ogrodzeń od strony terenów dróg publicznych;
 - 2) lokalizację akcentów architektonicznych.
6. W zakresie parametrów, wskaźników kształtowania zabudowy oraz zagospodarowania terenu ustala się:
- 1) powierzchnię zabudowy:
 - a) na terenie 3MW, 5MW, 7MW do 40%;
 - b) na terenie 1MW, 2MW, 4MW do 50%;
 - c) na terenie 6MW do 60%;
 - 2) powierzchnię biologicznie czynną – minimum 30%;
 - 3) minimalną powierzchnię działki budowlanej 3.000,0 m², z uwzględnieniem ust. 10 pkt 10;
 - 4) sposób kształtowania zabudowy:
 - a) sytuowanie budynków zgodnie z wyznaczonymi na rysunku planu liniami zabudowy, przy czym na 10% długości elewacji dopuszcza się przekroczenie linii zabudowy maksymalnie o 2,0 m,
 - b) dla budynków sytuowanych w odległości większej niż 30,0 m od obowiązującej linii zabudowy – nie obowiązuje nakaz lokalizowania ich zgodnie z tą linią,
 - c) wysokość zabudowy – 5 kondygnacji nadziemnych, tj. od 15,0 do 17,0 m, dopuszcza się budowę dodatkowej, szóstej kondygnacji pod warunkiem jej wycofania w stosunku do linii elewacji frontowej o 3,0 m, przy czym w takim przypadku wysokość zabudowy nie może przekroczyć 20,0 m,
 - d) zakaz sytuowania poziomu parterów poniżej poziomu terenu,
 - e) poziom górnej krawędzi posadzki parteru budynków do 0,2 m nad poziomem terenu,

- f) zakaz dachów stromych,
 - g) dopuszczenie zabudowy mieszkaniowej zwartej,
 - h) dopuszczenie kondygnacji podziemnych.
7. W zakresie granic i sposobów zagospodarowania terenów lub obiektów podlegających ochronie nie podejmuje się ustaleń.
8. W zakresie szczegółowych zasad i warunków scalania i podziału nieruchomości nie podejmuje się ustaleń.
9. W zakresie szczególnych warunków zagospodarowania terenów oraz ograniczenia w ich użytkowaniu nie podejmuje się ustaleń.
10. W zakresie zasad modernizacji, rozbudowy i budowy systemów komunikacji i infrastruktury technicznej:
- 1) dopuszcza się:
 - a) dla terenu 1MW – dostępność dla samochodów z terenów 17KD-D i 18KD-D oraz z jezdni na terenie 28KD-P,
 - b) dla terenu 2MW – dostępność dla samochodów z terenów 12KD-L i 19KD-D oraz z jezdni na terenie 28KD-P,
 - c) dla terenu 3MW – dostępność dla samochodów z terenów 12KD-L i 20KD-D oraz z jezdni na terenie 28KD-P,
 - d) dla terenu 4MW – dostępność dla samochodów z terenów 12KD-L, 14KD-L i 21KD-D,
 - e) dla terenu 5MW – dostępność dla samochodów z terenów 12KD-L, 13KD-L i 21KD-D,
 - f) dla terenu 6MW – dostępność dla samochodów z terenów 14KD-L i 21KD-D,
 - g) dla terenu 7MW – dostępność dla samochodów z terenów 13KD-L, i 21KD-D oraz maksimum 3 zjazdy z terenu 05KD-Z;
 - 2) nakazuje się zapewnienie miejsc postojowych dla samochodów osobowych na obszarach poszczególnych terenów w łącznej ilości nie mniejszej niż:
 - a) 2 miejsca postojowe na każde 100,0 m² powierzchni użytkowej obiektów handlowych,
 - b) 2 miejsca postojowe na każde 100,0 m² powierzchni użytkowej biur i urzędów,
 - c) 2 miejsca postojowe na każdym 10 zatrudnionych,
 - d) 2 miejsca postojowe na każde 10 miejsc w obiektach gastronomicznych,
 - e) 1,5 miejsca postojowego na każde mieszkanie w budynku wielorodzinnym;
 - 3) nakazuje się zapewnienie miejsc postojowych dla rowerów na obszarach poszczególnych terenów;
 - 4) dla usług w parterze nakazuje się zapewnienie na obszarach poszczególnych terenów, lecz poza miejscami postojowymi, miejsc służących do przeladunku towarów;
- 5) nakazuje się odprowadzenie ścieków sanitarnych i deszczowych zgodnie z ust. 3 pkt 3;
- 6) nakazuje się przyłączenie zlokalizowanych na terenie obiektów do ogólnomiejskiej sieci wodociągowej oraz do sieci elektroenergetycznej;
- 7) nakazuje się, z zastrzeżeniem pkt 7, zachowanie istniejących kolektorów: sanitarnego i deszczowego na terenach: 5MW, 7MW oraz zakazuje się sytuowania budynków i posadowienia drzew w odległości 4,0 m od osi kolektorów;
- 8) dopuszcza się likwidację wymienionego w pkt 6 kanału sanitarnego, pod warunkiem wyprzedzającego uruchomienia Kolektora Prawobrzeżnego II oraz kanału sanitarnego w terenach 06KD-Z, 05KD-Z, 13KD-L;
- 9) nakazuje się stosowanie ekologicznych źródeł ciepła;
- 10) zakazuje się budowę napowietrznych elementów infrastruktury technicznej;
- 11) dopuszcza się lokalizowanie stacji transformatorowych typu miejskiego małogabarytowych lub wbudowanych w budynki o innym przeznaczeniu, przy czym w przypadku stacji wolno stojących należy wydzielić działki o minimalnej powierzchni 50,0 m² z dostępem do drogi publicznej;
- 12) w przypadku stacji transformatorowej wbudowanej w budynek o innym przeznaczeniu, pomieszczenia stacji należy zlokalizować na poziomie parteru lub niższym;
- 13) w zakresie telefonii komórkowej przyjmuje się ustalenia zgodnie z ust. 3 pkt 7;
- 14) dopuszcza się lokalizację wszelkich sieci infrastruktury technicznej, w powiązaniu z siecią istniejącą lub projektowaną, zgodnie z przepisami odrębnymi.
- 11) W zakresie sposobów i terminów tymczasowego zagospodarowania, urządzenia i użytkowania terenów nie podejmuje się ustaleń.
- 56.** Wyznacza się teren oznaczony na rysunku planu symbolem UK, dla którego:
- 1. W zakresie przeznaczenia terenów ustala się:
 - 1) przeznaczenie podstawowe – zabudowę usługową sakralną;
 - 2) przeznaczenie uzupełniające:
 - a) lokalizację budowli związanych z kościołem oraz budynków towarzyszących,
 - b) zieleń,
 - c) urządzenia infrastruktury technicznej, drogi wewnętrzne,
 - d) parkingi w zieleni.
 - 2. W zakresie zasad ochrony i kształtowania ład przestrzennego ustala się:

- 1) lokalizację kościoła o minimalnej powierzchni zabudowy 700,0 m² jako dominanty architektonicznej dla przestrzeni publicznej placu miejskiego oznaczonego symbolem 28KD-P;
 - 2) lokalizację elewacji frontowej oraz wejścia głównego do kościoła w ramach elewacji z wymaganymi akcentami architektonicznymi, zgodnie z rysunkiem planu;
 - 3) budowę dominanty urbanistycznej, o minimalnej wysokości 30,0 m, zamykającej oś widokową z terenu Katowickiej w kierunku południowym;
 - 4) lokalizację akcentów architektonicznych w polach ochrony widoku wzdłuż osi widokowych terenu Milczańskiej i ciągu pieszego 27KD-X;
 - 5) w ramach elewacji z wymaganymi akcentami architektonicznymi dopuszcza się lokalizację dodatkowej dominanty urbanistycznej, nie wyznaczonej na rysunku planu;
 - 6) ujednoczenie kolorystki dachów;
 - 7) zakaz lokalizacji reklam;
 - 8) zakaz budowy napowietrznych elementów infrastruktury technicznej.
3. W zakresie zasad ochrony środowiska, przyrody i krajobrazu kulturowego ustala się:
- 1) odprowadzenie ścieków socjalno – bytowych i deszczowych do ogólnomiejskiej sieci kanalizacyjnej;
 - 2) usuwanie odpadów zgodnie z przepisami odrębnymi;
 - 3) wykorzystanie warstwy humusu dla urządzenia zieleni na obszarze planu lub usuwanie zgodnie z przepisami odrębnymi;
 - 4) zapewnienie komfortu akustycznego zgodnie z przepisami odrębnymi;
 - 5) zakaz lokalizacji stacji bazowych telefonii komórkowej.
4. W zakresie zasad ochrony dziedzictwa kulturowego i zabytków oraz dóbr kultury współczesnej nie podejmuje się ustaleń.
5. W zakresie wymagań wynikających z potrzeb kształtowania przestrzeni publicznych ustala się:
- 1) nawierzchnie z materiałów pochodzenia naturalnego;
 - 2) zakaz budowy ogrodzeń, z wyjątkiem miejsc, w których wymagane jest zapewnienie bezpieczeństwa, z zakazem stosowania betonowych elementów prefabrykowanych;
 - 3) uzupełnienie terenu zielenią.
6. W zakresie parametrów, wskaźników kształtowania zabudowy oraz zagospodarowania terenu ustala się:
- 1) powierzchnię zabudowy – do 60%;
 - 2) powierzchnię biologicznie czynną – minimum 25%;
 - 3) sposób kształtowania zabudowy:
- a) sytuowanie budynków zgodnie z wyznaczonymi na rysunku planu liniami zabudowy, przy czym na 10% długości elewacji dopuszcza się przekroczenie linii zabudowy maksymalnie o 2,0 m,
 - b) wysokość zabudowy do 30,0 m, z wyjątkiem dominant, dla których wymaga się lokalne przekroczenie wyznaczonej wysokości z uwzględnieniem ograniczeń wynikających z przepisów odrębnych;
 - c) dachy w dowolnej formie.
7. W zakresie granic i sposobów zagospodarowania terenów lub obiektów podlegających ochronie nie podejmuje się ustaleń.
8. W zakresie szczegółowych zasad i warunków scalania i podziału nieruchomości nie podejmuje się ustaleń.
9. W zakresie szczególnych warunków zagospodarowania terenów oraz ograniczenia w ich użytkowaniu, w tym zakazu zabudowy, nie podejmuje się ustaleń.
10. W zakresie zasad modernizacji, rozbudowy i budowy systemów komunikacji i infrastruktury technicznej:
- 1) dopuszcza się zjazdy z jezdni zlokalizowanej w południowej części placu na terenie 28KD-P;
 - 2) ustala się zapewnienie minimum 20, maksimum 30 miejsc postojowych dla samochodów osobowych, których lokalizację dopuszcza się po południowej i wschodniej stronie terenu lub pod powierzchnią placu na terenie 28KD-P;
 - 3) nakazuje się odprowadzenie ścieków sanitarnych i deszczowych zgodnie z ust. 3 pkt 1,
 - 4) nakazuje się przyłączenie zlokalizowanych na terenie obiektów do ogólnomiejskiej sieci wodociągowej oraz do sieci elektroenergetycznej;
 - 5) nakazuje się stosowanie ekologicznych źródeł ciepła;
 - 6) zakazuje się budowy napowietrznych elementów infrastruktury technicznej;
 - 7) dopuszcza się budowę stacji transformatorowej typu miejskiego wyłącznie jako wbudowanej w budynek o innym przeznaczeniu; przy czym pomieszczenia stacji należy zlokalizować na poziomie parteru lub niższym;
 - 8) w zakresie telefonii komórkowej przyjmuje się ustalenia zgodnie z ust. 3 pkt 5;
 - 9) dopuszcza się lokalizację wszelkich sieci infrastruktury technicznej, w powiązaniu z siecią istniejącą lub projektowaną, zgodnie z przepisami odrębnymi.
11. W zakresie sposobów i terminów tymczasowego zagospodarowania, urządzenia i użytkowania terenów nie podejmuje się ustaleń.
- §7.** Wyznacza się tereny publiczne zieleni urządzonej, oznaczone na rysunku planu symbolami 1ZP, 2ZP i 3ZP, dla których:
1. W zakresie przeznaczenia terenów ustala się:

- 1) przeznaczenie podstawowe – parki osiedlowe;
- 2) przeznaczenie uzupełniające:
 - a) urządzenia infrastruktury technicznej,
 - b) drogi piesze i rowerowe,
 - c) parking i drogi wewnętrzne – na terenie 3ZP.
2. W zakresie zasad ochrony i kształtowania ładu przestrzennego ustala się:
 - 1) na terenie 1ZP, w polu ochrony widoku, zagospodarowanie terenu zielenią niską, przy czym dopuszcza się zieleń wysoką w formie klombu;
 - 2) na terenie 2ZP, w polu ochrony widoku wzdłuż osi widokowej ulicy Milczańskiej, zagospodarowanie terenu zielenią niską, przy czym dopuszcza się zieleń wysoką w formie klombu;
 - 3) zakaz budowy ogrodzeń, z wyjątkiem miejsc, w których wymagane jest zapewnienie bezpieczeństwa, z zakazem stosowania betonowych elementów prefabrykowanych;
 - 4) zakaz lokalizacji reklam.
3. W zakresie ochrony środowiska, przyrody i krajobrazu kulturowego ustala się:
 - 1) uwzględnienie w projektowanym zagospodarowaniu terenu istniejących drzew oraz nowe nasadzenia drzew i krzewów;
 - 2) zagospodarowanie zielenią wszystkich wolnych od utwardzenia fragmentów terenów, z uwzględnieniem przepisów odrębnych;
 - 3) usuwanie odpadów zgodnie z przepisami odrębnymi;
 - 4) zakaz lokalizacji stacji bazowych telefonii komórkowej.
4. W zakresie zasad ochrony dziedzictwa kulturowego i zabytków oraz dóbr kultury współczesnej ustala się na terenie 1ZP – zachowanie śladu ulicy Pleszewskiej jako alei z chodnikiem o nawierzchni brukowanej kostką bazaltową, zgodnie z rysunkiem planu.
5. W zakresie wymagań wynikających z potrzeb kształtowania przestrzeni publicznych ustala się:
 - 1) zagospodarowanie terenów 1ZP, 2ZP i 3ZP jako obszarów przestrzeni publicznej;
 - 2) lokalizację akcentów architektonicznych;
 - 3) lokalizację na terenie 3ZP placu zabaw.
6. W zakresie parametrów i wskaźników kształtowania zabudowy oraz zagospodarowania terenu ustala się powierzchnię biologicznie czynną minimum 50%.
7. W zakresie sposobu zagospodarowania terenów lub obiektów podlegających ochronie nie podejmuje się ustaleń.
8. W zakresie szczegółowych zasad i warunków scalania i podziału nieruchomości nie podejmuje się ustaleń.
9. W zakresie szczególnych warunków zagospodarowania terenów oraz ograniczenia w ich użytkowaniu ustala się zakaz lokalizowania budynków.
10. Ustalenia w zakresie określenia zasad modernizacji, rozbudowy i budowy systemów komunikacji i infrastruktury technicznej:
 - 1) zakazuje się zjazdów z przyległych dróg publicznych;
 - 2) dopuszcza się utrzymanie na terenie 3ZP istniejących dróg wewnętrznych i parkingów w formie parkingów w zieleni;
 - 3) ustala się lokalizację ogólnie dostępnych chodników i dróg rowerowych:
 - a) na terenie 1ZP – chodnika szerokości minimum 5,0 m, zgodnie z ust. 4,
 - b) na terenie 2ZP – chodników łączących park na osiedlu Oświecenia (poza obszarem planu) z terenami 06KD-Z i 6U,
 - c) na terenie 3ZP – z osiedla Oświecenia do przejść – podziemnego w rejonie przystanków i pod estakadą na 01KD-GP, oraz na odcinku od przejścia podziemnego do terenu 07KD-Z, szerokości minimum 2,5 m;
 - 4) na terenie 2ZP ustala się zachowanie istniejącego wodociągu oraz dopuszczenie lokalizacji kanału sanitarnego;
 - 5) na terenie 1ZP, zgodnie z §11 ust. 10 pkt 14 lit. c, nakazuje się lokalizację kanału deszczowego;
 - 6) na terenie 3ZP ustala się, z zastrzeżeniem pkt 7, zachowanie istniejącego kolektora sanitarnego oraz zakaz posadowienia drzew w odległości 4,0 m od osi kolektorów;
 - 7) dopuszcza się likwidację wymienionego w pkt 6 kanału sanitarnego, pod warunkiem uprzedniego uruchomienia Kolektora Prawobrzeżnego II oraz kanału sanitarnego w terenach 06KD-Z, 05KD-Z, 13KD-L;
 - 8) na terenie 3ZP ustala się zachowanie istniejącej sieci wodociągowo - kanalizacyjnej;
 - 9) dopuszcza się utrzymanie istniejących gazociągów w terenach 1ZP i 2ZP;
 - 10) zgodnie z §11 ust. 10 pkt 14 lit. d, dopuszcza się realizację ciepłociągu w terenach 3ZP i 1ZP;
 - 11) zakazuje się budowy napowietrznych elementów infrastruktury technicznej;
 - 12) dopuszcza się lokalizację wszelkich sieci infrastruktury technicznej, w powiązaniu z siecią istniejącą lub projektowaną, zgodnie z przepisami odrębnymi;
 - 13) zakazuje się lokalizacji stacji transformatorowych;
 - 14) w zakresie infrastruktury telefonii komórkowej przyjmuje się ustalenia zgodnie z ust. 3 pkt 4.
11. W zakresie sposobów i terminów tymczasowego zagospodarowania, urządzenia i użytkowania terenów nie podejmuje się ustaleń.

58. Wyznacza się teren oznaczony na rysunku planu symbolem E, dla którego:

1. W zakresie przeznaczenia terenów ustala się:
 - 1) przeznaczenie podstawowe: infrastrukturę techniczną – elektroenergetyczną;
 - 2) przeznaczenie uzupełniające – drogi wewnętrzne, parkingi w zieleni, zieleń.
 2. W zakresie zasad ochrony i kształtowania ład przestrzennego ustala się:
 - 1) zachowanie wyznaczonych linii zabudowy;
 - 2) dopuszczenie zabudowy na granicy działki;
 - 3) zakaz lokalizacji reklam;
 - 4) dopuszczenie budowy ogrodzenia ażurowego o maksymalnej wysokości 1,5 m, wzbogaconego zielenią, z zakazem stosowania betonowych elementów prefabrykowanych.
 3. W zakresie zasad ochrony środowiska, przyrody i krajozrazu kulturowego ustala się:
 - 1) nasadzenia drzew i krzewów, z uwzględnieniem przepisów odrębnych;
 - 2) zagospodarowanie zielenią wszystkich wolnych od utwardzenia fragmentów terenów, z uwzględnieniem przepisów odrębnych;
 - 3) odprowadzenie ścieków socjalno – bytowych i deszczowych do ogólnomiejskiej sieci kanalizacyjnej;
 - 4) usuwanie odpadów zgodnie z przepisami odrębnymi;
 - 5) nakaz wykorzystania warstwy humusu dla urządzenia zieleni na obszarze planu lub usuwanie zgodnie z przepisami odrębnymi;
 - 6) zapewnienie komfortu akustycznego zgodnie z przepisami odrębnymi;
 - 7) nawierzchnie umożliwiające infiltrację wód opadowych.
 4. W zakresie zasad ochrony dziedzictwa kulturowego i zabytków oraz dóbr kultury współczesnej nie podejmuje się ustaleń.
 5. W zakresie wymagań wynikających z potrzeb kształtowania przestrzeni publicznych nie podejmuje się ustaleń.
 6. W zakresie parametrów, wskaźników kształtowania zabudowy oraz zagospodarowania terenu ustala się:
 - 1) powierzchnię zabudowy – do 60%;
 - 2) powierzchnię biologicznie czynną – minimum 25%;
 - 3) sposób kształtowania zabudowy:
 - a) sytuowanie budynków zgodnie z wyznaczonymi na rysunku planu liniami zabudowy, przy czym na 10% długości elewacji dopuszcza się przekroczenie linii zabudowy maksymalnie o 2,0 m,
 - b) wysokość zabudowy – do 17,0 m;
 - 4) zakaz dachów stromych.
 7. W zakresie granic i sposobów zagospodarowania terenów lub obiektów podlegających ochronie nie podejmuje się ustaleń.
 8. W zakresie szczegółowych zasad i warunków scalania i podziału nieruchomości nie podejmuje się ustaleń.
 9. W zakresie szczególnych warunków zagospodarowania terenów oraz ograniczenia w ich użytkowaniu, w tym zakazu zabudowy, nie podejmuje się ustaleń.
 10. W zakresie zasad modernizacji, rozbudowy i budowy systemów komunikacji i infrastruktury technicznej:
 - 1) ustala się lokalizację wewnętrznej stacji transformatorowej 110/15 kV;
 - 2) dopuszcza się jeden zjazd z terenu 05KD-Z, jako wspólny dla terenów 5U i E, z zapewnieniem wzajemnego przejazdu;
 - 3) ustala się zapewnienie miejsc postojowych dla samochodów osobowych na obszarze terenu w ilości nie mniejszej niż 3 miejsca postojowe na każdych 10 zatrudnionych;
 - 4) nakazuje się zapewnienie miejsc postojowych dla rowerów;
 - 5) nakazuje się odprowadzenie ścieków sanitarnych i deszczowych zgodnie z ust. 3 pkt 3,
 - 6) nakazuje się przyłączenie obiektu do ogólnomiejskiej sieci wodociągowej;
 - 7) nakazuje się stosowanie ekologicznych źródeł ciepła;
 - 8) dopuszcza się utrzymanie istniejącego gazociągu;
 - 9) zakazuje się budowy napowietrznych elementów infrastruktury technicznej;
 - 10) dopuszcza się lokalizację wszelkich sieci infrastruktury technicznej, w powiązaniu z siecią istniejącą lub projektowaną, zgodnie z przepisami odrębnymi.
 11. W zakresie sposobów i terminów tymczasowego zagospodarowania, urządzenia i użytkowania terenów nie podejmuje się ustaleń.
- 59.** Wyznacza się teren oznaczony na rysunku planu symbolem K/ZP, dla którego:
1. W zakresie przeznaczenia terenów ustala się:
 - 1) przeznaczenie podstawowe – infrastrukturę techniczną – kanalizację deszczową wraz z otwartym zbiornikiem retencyjno – podczyszczającym;
 - 2) przeznaczenie uzupełniające – zieleń urządzoną, drogi pieszkie, drogi rowerowe, drogi wewnętrzne.
 2. W zakresie zasad ochrony i kształtowania ład przestrzennego ustala się:
 - 1) lokalizację otwartego zbiornika retencyjno – podczyszczającego, pełniącego funkcję kompozycyjną, zwią-

- zana z ciągami pieszymi oraz wspomagającą retencjonowanie wód opadowych;
- 2) zakaz lokalizacji reklam;
 - 3) zakaz budowy ogrodzeń, z wyjątkiem miejsc, w których wymagane jest zapewnienie bezpieczeństwa, z zakazem stosowania betonowych elementów prefabrykowanych;
3. W zakresie zasad ochrony środowiska, przyrody i krajobrazu kulturowego ustala się:
- 1) lokalizację otwartego zbiornika retencyjnego wód deszczowych wraz z urządzeniami podczyszczającymi, z dopuszczeniem odprowadzenia nadmiaru wód do ogólnomiejskiej sieci kanalizacji deszczowej;
 - 2) uwzględnienie w projektowanym zagospodarowaniu terenu istniejących drzew oraz nowe nasadzenia drzew i krzewów;
 - 3) zagospodarowanie zielenią wszystkich wolnych od utwardzenia fragmentów terenów, z uwzględnieniem przepisów odrębnych;
 - 4) usuwanie odpadów zgodnie z przepisami odrębnymi;
 - 5) nakaz wykorzystania warstwy humusu dla urządzenia zieleni na obszarze planu lub usuwanie zgodnie z przepisami odrębnymi;
 - 6) zapewnienie komfortu akustycznego zgodnie z przepisami odrębnymi;
 - 7) przyłączenie zlokalizowanych na terenie obiektów do ogólnomiejskiej sieci wodociągowej oraz do sieci elektroenergetycznej;
 - 8) zakaz lokalizacji stacji bazowych telefonii komórkowej.
4. W zakresie zasad ochrony dziedzictwa kulturowego i zabytków oraz dóbr kultury współczesnej ustala się w miejscu lokalizacji stanowiska archeologicznego nakaz prowadzenia badań zgodnie z przepisami odrębnymi.
5. W zakresie wymagań wynikających z potrzeb kształtowania przestrzeni publicznych ustala się zagospodarowanie terenu jako obszaru przestrzeni publicznej oraz lokalizację ciągu pieszego łączącego ciąg pieszego zlokalizowany na terenie UC z terenem 28KD-P.
6. W zakresie parametrów, wskaźników kształtowania zabudowy oraz zagospodarowania terenu ustala się, że powierzchnia otwartego zbiornika retencyjnego nie może przekroczyć 70% powierzchni terenu;
7. W zakresie granic i sposobów zagospodarowania terenów lub obiektów podlegających ochronie nie podejmuje się ustaleń.
8. W zakresie szczegółowych zasad i warunków scalania i podziału nieruchomości nie podejmuje się ustaleń.
9. W zakresie szczególnych warunków zagospodarowania terenów oraz ograniczenia w ich użytkowaniu, w tym zakazu zabudowy, nie podejmuje się ustaleń.
10. Ustalenia w zakresie zasad modernizacji, rozbudowy i budowy systemów komunikacji i infrastruktury technicznej:
- 1) zakazuje się zjazdów z przyległych dróg publicznych;
 - 2) zakazuje się budowy napowietrznych elementów infrastruktury technicznej;
 - 3) zakazuje się budowy stacji transformatorowych;
 - 4) dopuszcza się lokalizację wszelkich sieci infrastruktury technicznej, w powiązaniu z siecią istniejącą lub projektowaną, zgodnie z przepisami odrębnymi.
11. W zakresie sposobów i terminów tymczasowego zagospodarowania, urządzenia i użytkowania terenów ustala się zagospodarowanie terenu zielenią urządzoną, z zakazem nasadzeń drzew do czasu jego zagospodarowania zgodnie z planem.
- §10.** Wyznacza się tereny oznaczone na rysunku planu symbolami 1KDW-X, 2KDW-TP, dla których:
1. W zakresie przeznaczenia terenów ustala się:
 - 1) przeznaczenie podstawowe – drogi wewnętrzne:
 - a) drogi piesze i rowerowe – dla terenu 1KDW-X,
 - b) miejski dworzec autobusowy – dla terenu 2KDW-TP;
 - 2) przeznaczenie uzupełniające:
 - a) urządzenia infrastruktury technicznej,
 - b) zieleni,
 - c) zabudowę usługową gastronomiczną w formie ogródków,
 - d) budynki użyteczności publicznej na terenie 2KDW-TP.
 2. W zakresie zasad ochrony i kształtowania ładu przestrzennego ustala się:
 - 1) zachowanie wyznaczonych linii zabudowy;
 - 2) na terenie 1KDW-X zakaz lokalizacji obiektów wyższych niż 1,5 m oraz drzew, w polu ochrony widoku wzdłuż osi widokowej od Ronda Rataje w kierunku na dominantę zlokalizowaną na terenie UC;
 - 3) zakaz lokalizacji reklam wolno stojących;
 - 4) zakaz budowy ogrodzeń, z wyjątkiem miejsc, w których wymagane jest zapewnienie bezpieczeństwa, z zakazem stosowania betonowych elementów prefabrykowanych.
 3. W zakresie zasad ochrony środowiska, przyrody i krajobrazu kulturowego ustala się:
 - 1) uwzględnienie w projektowanym zagospodarowaniu terenu istniejących drzew oraz nowe nasadzenia drzew i krzewów;
 - 2) zagospodarowanie zielenią wszystkich wolnych od utwardzenia fragmentów terenów, z uwzględnieniem przepisów odrębnych;
 - 3) lokalizację na terenie 1KDW-X co najmniej dwóch szpalerów drzew wzdłuż chodników i dróg rowerowych;
 - 4) odprowadzenie ścieków socjalno – bytowych do ogólnomiejskiej sieci kanalizacji sanitarnej,

- 5) odprowadzenie ścieków deszczowych do ogólnomiej-
skiej sieci kanalizacji deszczowej, przy czym na
terenie 2KDW-TP nakaz uprzedniego podczyszczenia
ścieków w urządzeniach wymienionych w pkt 6,
 - 6) lokalizację urządzeń podczyszczających ścieki
deszczowe ze związków ropopochodnych i piasku na
terenie 2KDW-TP,
 - 7) usuwanie odpadów zgodnie z przepisami odrębnymi;
 - 8) wykorzystanie warstwy humusu dla urządzenia zieleni
na obszarze planu lub usuwanie zgodnie z przepisami
odrębnymi;
 - 9) zakaz stosowania nawierzchni bitumicznych na
terenie 1KDW-X.
4. W zakresie zasad ochrony dziedzictwa kulturowego
i zabytków oraz dóbr kultury współczesnej nie podejmuje
się ustaleń.
 5. W zakresie wymagań wynikających z potrzeb kształtowa-
nia przestrzeni publicznych ustala się zagospodarowanie
terenu jako przestrzeni publicznej z akcentami architekto-
nicznymi.
 6. W zakresie parametrów, wskaźników kształtowania
zabudowy oraz zagospodarowania terenu ustala się:
 - 1) powierzchnię biologicznie czynną terenu 1KDW-X
– minimum 50%.
 - 2) dla terenu 2KDW-TP:
 - a) sytuowanie budynków zgodnie z wyznaczonymi
na rysunku planu liniami zabudowy, przy czym na
10% długości elewacji dopuszcza się przekroczenie
linii zabudowy maksymalnie o 2,0 m,
 - b) wysokość zabudowy do 20,0 m,
 - c) dachy w dowolnej formie.
 7. W zakresie granic i sposobów zagospodarowania
terenów lub obiektów podlegających ochronie nie podej-
muje się ustaleń.
 8. W zakresie szczegółowych zasad i warunków scalania
i podziału nieruchomości nie podejmuje się ustaleń.
 9. W zakresie szczególnych warunków zagospodarowania
terenów oraz ograniczenia w ich użytkowaniu, w tym
zakazu zabudowy, nie podejmuje się ustaleń.
 10. W zakresie zasad modernizacji, rozbudowy i budowy
systemów komunikacji i infrastruktury technicznej:
 - 1) ustala się zachowanie istniejącej infrastruktury
technicznej;
 - 2) dla terenu 1KDW-X:
 - a) nakazuje się lokalizację, na całej długości drogi,
między terenami 02KD-GP i 05KD-Z, chodnika sze-
rokości minimum 5,0 m oraz drogi rowerowej
szerokości minimum 3,0 m.
 - b) w przypadku wyznaczenia pod terenem 02KD-GP
przebiegów podziemnych – nakazuje się lokalizację
pochylni z chodnikiem i drogą rowerową, o łącznej
szerokości minimum 6,0 m,
- c) zakazusprzepisami odrębnymi;
 - 3) dla terenu 2KDW-TP:
 - a) nakazuje się odprowadzenie ścieków sanitarnych i
deszczowych zgodnie z ust. 3 pkt 4, 5 i 6,
 - b) nakazuje się stosowanie ekologicznych źródeł
ciepła;
 - c) ustala się lokalizowanie nowej infrastruktury
technicznej zgodnie z przepisami odrębnymi.
11. W zakresie sposobów i terminów tymczasowego
zagospodarowania, urządzenia i użytkowania terenów nie
podejmuje się ustaleń.
- §11.** Wyznacza się tereny oznaczone na rysunku planu
symbolami 01KD-GP, 02KD-GP, 03KD-GP, 04KD-G, 05KD-Z,
06KD-Z, 07KD-Z, 08KD-Z, 09KD-Z, 10KD-Z, 11KD-L, 12KD-L,
13KD-L, 14KD-L, 15KD-L, 16KD-L, 17KD-D, 18KD-D, 19KD-D,
20KD-D, 21KD-D, 22KD-D, 23KD-D, 24KD-TP, 25KD-X, 26KD-
X, 27KD-X, 28KD-P, dla których:
1. W zakresie przeznaczenia terenów ustala się:
 - 1) przeznaczenie podstawowe – drogi publiczne:
 - a) 01KD-GP, 02KD-GP, 03KD-GP – ulice klasy
głównej ruchu przyspieszonego,
 - b) 04KD-G – ulica klasy głównej,
 - c) 05KD-Z, 06KD-Z, 07KD-Z, 08KD-Z, 09KD-Z, 10KD-Z
– ulice klasy zbiorczej,
 - d) 11KD-L, 12KD-L, 13KD-L, 14KD-L, 15KD-L, 16KD-L –
ulice klasy lokalnej,
 - e) 17KD-D, 18KD-D, 19KD-D, 20KD-D, 21KD-D, 22KD-
D, 23KD-D – ulice klasy dojazdowej,
 - f) 24KD-TP – trasa tramwajowa,
 - g) 25KD-X, 26KD-X, 27KD-X – wydzielone ciągi piesze,
 - h) 28KD-P – plac miejski wraz z trasą tramwajową i
parkingiem podziemnym;
 - 2) przeznaczenie uzupełniające:
 - a) urządzenia infrastruktury technicznej, zieleń,
miejsca postojowe,
 - b) usługi w przejściach podziemnych na terenie 02KD-
GP.
 2. W zakresie zasad ochrony i kształtowania ład u przestrzen-
nego ustala się zakaz lokalizacji reklam z wyjątkiem szyl-
dów i tablic informacyjnych.
 3. W zakresie zasad ochrony środowiska, przyrody i krajo-
brazu kulturowego ustala się:
 - 1) uwzględnienie w projektowanym zagospodarowaniu
terenu istniejących drzew oraz nowe nasadzenia
drzew i krzewów, z uwzględnieniem przepisów
odrębnych;

- 2) zagospodarowanie zielenią wszystkich wolnych od utwardzenia fragmentów terenów, z uwzględnieniem przepisów odrębnych;
 - 3) urządzenie szpalerów drzew o następujących lokalizacjach:
 - a) na terenie 01KD-GP – wzdłuż północnej linii rozgraniczenia,
 - b) na terenie 05KD-Z, z wyjątkiem rejonów skrzyżowań i przystanków – obustronnie, między jezdnią i chodnikami,
 - c) na terenie 06KD-Z, z wyjątkiem rejonów skrzyżowań i przystanków – obustronnie, między jezdnią i chodnikami,
 - d) na terenie 08KD-Z – obustronnie, po zewnętrznych stronach jezdni,
 - e) na terenie 09KD-Z – po obu stronach jezdni i chodnika,
 - f) na terenie 10KD-Z - obustronnie, po zewnętrznych stronach jezdni,
 - g) na terenie 13KD-L, po stronie północno – wschodniej, między jezdnią i chodnikiem,
 - h) na terenie 24KD-TP, z wyjątkiem rejonu przejść, przejazdów i przystanków – po południowej stronie torowiska, po obu stronach pasa przeznaczonego na chodnik i drogę rowerową;
 - 4) odprowadzenie ścieków deszczowych do ogólnomiejskiej sieci kanalizacyjnej;
 - 5) na terenie 28KD-P, dla parkingu podziemnego, realizację urządzeń podczyszczających ścieki deszczowe ze związków ropopochodnych i piasku;
 - 6) usuwanie odpadów zgodnie z przepisami odrębnymi;
 - 7) wykorzystanie warstwy humusu dla urządzenia zieleni na obszarze planu lub usuwanie zgodnie z przepisami odrębnymi.
4. W zakresie zasad ochrony dziedzictwa kulturowego i zabytków oraz dóbr kultury współczesnej ustala się:
- 1) dla terenu 12KD-L i 18KD-D w miejscu lokalizacji stanowiska archeologicznego nakaz prowadzenia badań zgodnie z przepisami odrębnymi;
 - 2) na terenie 01KD-GP, 07KD-Z – odtworzenie śladu dawnej Średzkiej Kolei Powiatowej wpisanej do rejestru zabytków pod numerem A 318, jako drogi rowerowej z dopuszczeniem ruchu pieszego.
5. W zakresie wymagań wynikających z potrzeb kształtowania przestrzeni publicznych ustala się:
- 1) lokalizację akcentów architektonicznych;
 - 2) na terenie 28KD-P z wyjątkiem jezdni nawierzchnię z materiałów pochodzenia naturalnego, z dopuszczeniem zagospodarowania torowiska tramwajowego zielenią.
6. W zakresie parametrów, wskaźników kształtowania zabudowy oraz zagospodarowania terenu ustala się na terenie 28KD-P powierzchnię biologicznie czynną – minimum 15%.
7. W zakresie granic i sposobów zagospodarowania terenów lub obiektów podlegających ochronie nie podejmuje się ustaleń.
8. W zakresie szczegółowych zasad i warunków scalania i podziału nieruchomości nie podejmuje się ustaleń.
9. W zakresie szczególnych warunków zagospodarowania terenów oraz ograniczenia w ich użytkowaniu, w tym zakazu zabudowy nie, podejmuje się ustaleń.
10. W zakresie zasad modernizacji, rozbudowy i budowy systemów komunikacji i infrastruktury technicznej:
- 1) ustala się lokalizowanie nowych dróg w powiązaniu z istniejącymi lub projektowanymi, zgodnie z ustaleniami planu;
 - 2) o ile w pkt 7 nie ustalono inaczej, zakazuje się wyznaczania miejsc postojowych dla samochodów na ulicach klasy GP, G, Z;
 - 3) zakazuje się na terenie 28KD-P lokalizacji przejazdów dla samochodów przez torowisko tramwajowe;
 - 4) dopuszcza się wyznaczenie tras publicznej komunikacji autobusowej na ulicach klasy GP, G i Z;
 - 5) dopuszcza się realizację dodatkowych, innych niż ustalone planem, elementów układu komunikacyjnego, zgodnych z przepisami odrębnymi;
 - 6) dopuszcza się lokalizację zjazdów zgodnie z pkt 7;
 - 7) ustala się następujące minimalne parametry oraz inne nakazy, ograniczenia i dopuszczenia dla układu komunikacyjnego na poszczególnych terenach:

symbol	szerokość w liniach rozgraniczenia	min. szerokość jezdni i torowiska tramwajowego	min. szerokość i lokalizacja chodników	min. szer. i lokalizacja dróg rowerowych	powiązania w gr. planu i dostępność dla samochodów	Inne
01KD-GP	jak na rys. planu	2 jezdnie po 10,5 m z zastrzeż. jak w kol. „Inne”	2,25 m po obu stronach ulicy z zastrzeż. jak w kol. „Inne”	2,50 m po południowej stronie ulicy z zastrzeż. jak w kol. „Inne”	skrzyżowania z 08KD-Z, 09KD-Z i 02KD-GP z zastrzeż. jak w kol. „Inne”; zakazuje się zjazdu	<p>Nakaz:</p> <ul style="list-style-type: none"> - utrzymania estakady nad parkiem w rejonie Os. Oświecenia - na jezdni północnej - dodatkowego pasa ruchu na wlocie skrzyżowania z 08KD-Z, oraz między skrzyżowaniami z 09KD-Z i 02KD-GP; - na jezdni południowej – dodatkowego pasa ruchu na wlocie skrzyżowania 02KD-GP oraz dwóch dodatkowych pasów ruchu na wlocie skrzyżowania z 08KD-Z; - zachowania istniejącego, podziemnego przejścia dla pieszych, wraz z dojazdami szerokości min. 5,0 m do przystanków autobusowych, Os. Jagiellońskiego (poza obszarem planu) oraz między terenami 09KD-Z i 08KD-Z, - lokalizacji przystanków autobusowych w zatokach lub na dodatkowych pasach – w rejonie przejścia podziemnego; - zachowania wolnego od wszelkich urządzeń pasa terenu szerokości minimum 3,0 m, w celu ustalonym w ust. 3 pkt 3, - zapewnienia połączeń pieszych i rowerowych pod estakadą. <p>Zakazuje się skrętów w lewo z terenów 08KD-Z i 09KD-Z.</p> <p>Dopuszcza się utrzymanie fragmentu parkingu, dostępnego z drogi wewnętrznej na terenie 3ZP.</p> <p>Ustalenia dotyczące chodnika i drogi rowerowej po południowej stronie terenu ogranicza się do odcinka między terenem 02KD-GP i ww. przejściem podziemnym.</p>
02KD-GP	jak na rys. planu	jezdnie 10,5 m z zastrzeż. jak w kol. „Inne”; torowiska tramwajowe o niedefiniowanej szerokości	3,0 m po zewnętrznej stronie wszystkich jezdni z zastrzeż. jak w kol. „Inne”	3,0 m wzdłuż południowej granicy planu oraz wzdłuż terenu 2U z zastrzeż. jak w kol. „Inne”	Rondo stanowi skrzyżowanie ulic L.Zamenhofs, Bolesława Krzywoustego i Jana Pawła II; dostępność ogranicza się do dwóch wyjazdów: na teren 2KDW-TP i na teren 3U	<p>Nakaz:</p> <ul style="list-style-type: none"> - lokalizacji po jednym dodatkowym pasie ruchu na wszystkich wlotach i wylotach z ronda oraz na odcinkach ronda między sąsiednim wlotem i wylotem (dla skrętów w prawo), - lokalizacji dwutorowych tras tramwajowych oraz przystanków tramwajowych na każdym z wylotów ronda, - lokalizacji przystanków autobusowych na dodatkowych pasach ruchu na wylotach ronda, z wyjątkiem wylotu w kierunku terenu 01K-GP, - poszerzeń chodników - w rejonach przystanków - do szerokości minimum 5,0 m, - lokalizacji przejść podziemnych: - z zapewnieniem dostępu dla niepełnosprawnych (windą lub pochylnią) do wszystkich przystanków tramwajowych oraz do wszystkich czterech przyległych terenów, położonych między sąsiednim wlotem i wylotem z ronda, - z przeprowadzeniem pod rondem dróg rowerowych, łączących wszystkie wyżej wymienione tereny przyległe do ronda, - wraz ze schodami i pochylniami o min. szerokości 6,0 m. <p>Dopuszcza się w przypadku lokalizacji obiektów usługowych w przejściach podziemnych – dostępność dla samochodów dostawczych po pochylniach dla pieszych i rowerów.</p>
03KD-GP	jak na rys. planu	2 jezdnie po 10,5 m z zastrzeż. jak w kol. „Inne”; torowisko tramwajowe - 7,9 m między jezdniami	2,25 m po obu stronach ulicy	3,0 m po wsch. stronie ulicy z zastrzeż. jak w kol. „Inne”	skrzyżowania z: 16KD-L, 22KD-D, 15KD-L i 10KD-Z z zastrzeż. jak w kol. „Inne”; zakazuje się zjazdów	<p>Nakaz:</p> <ul style="list-style-type: none"> - lokalizacji dodatkowego pasa ruchu na jezdni wschodniej, na całej jej długości; - lokalizacji dodatkowego pasa ruchu na wlocie skrzyżowania 02KD-GP, - zapewnienia wszystkich relacji skrętnych dla tramwajów na skrzyżowaniu z 15KD-L i 24KD-TP, - lokalizacji przystanków autobusowych w zatokach lub na dodatkowym pasie

						<p>ruchu,</p> <ul style="list-style-type: none"> - lokalizacji dwutorowych tras tramwajowych oraz przystanków tramwajowych na wysepkach szerokości nie mniejszej niż 3,0 m, - lokalizacji, pomiędzy ulicami 15KD-L i 10KD-Z, drogi rowerowej o szerokości min. 2,0 m. <p>Ogranicza się, z wyjątkiem przejazdów „na wprost”, po jezdniach ulicy Jana Pawła II, możliwości przejazdu samochodów na skrzyżowaniach:</p> <ul style="list-style-type: none"> - z 16KD-L – wyłącznie skręty w prawo ze wschodniej jezdni ulicy Jana Pawła II, - z 22KD-D – skręty w prawo (z i na zachodnią jezdnię ulicy Jana Pawła II), - z 15KD-L i 10KD-Z – skręty w prawo (z i na obie jezdnie ulicy Jana Pawła II) oraz do przejazdu „na wprost” 15KD-L w 10 KD-Z.
04KD-G	jak na rys. planu	2 jezdnie po 10,5 m z zastrzeż. jak w kol. „Inne”; torowisko tramwajowe - 7,9 m między jezdniami	2,25 m po obu stronach ulicy	2,5 m po południowej stronie ulicy	powiązanie ze skrzyżowaniem 02KD-GP; dopuszcza się wyłącznie jeden wjazd z terenu 3U na jezdnię północną	<p>Nakaz:</p> <ul style="list-style-type: none"> - lokalizacji po jednym dodatkowym pasie ruchu na wylocie i wlocie skrzyżowania 02KD-GP, - lokalizacji dwutorowych tras tramwajowych, - w przypadku wyznaczania przystanków autobusowych – lokalizacji ich w zatokach lub na dodatkowych pasach ruchu.
05KD-Z	24,0 m, z poszerzeniami jak na rys. planu	jezdnie 7,0 m, z zastrzeż. jak w kol. „Inne”;	2,25 m po obu stronach jezdni	2,5 m po wewnętrznej, północnej stronie jezdni	jak w kol. „Inne”	<p>Ustala się następujące powiązania jezdni na skrzyżowaniach:</p> <ul style="list-style-type: none"> - z 10KD-Z, 11KD-L i jezdnią (przejazdem przez torowisko) na terenie 24KD-TP; - z 16KD-L – wyłącznie wjazd, - z drogą wewnętrzną na terenie UC i z 09 KD-Z – wyłącznie wyjazd, - z 08KD-Z i 14KD-L - z 06KD-Z i 13KD-L. <p>Nakaz:</p> <ul style="list-style-type: none"> - lokalizacji dodatkowych pasów ruchu dla każdej dopuszczonej relacji skrętnej na ww. skrzyżowaniach, - lokalizacji przystanków autobusowych w zatokach lub na dodatkowych pasach ruchu, - wyznaczenia przejść pieszych pomiędzy terenami 10KD-Z i UC, 1KDW-X i UC, 09KD-Z oraz 08KD-Z i 25KD-X, - zachowania wolnego od wszelkich urządzeń pasów terenu szerokości minimum 3,0 m każdy, w celu ustalonym ust. 3 pkt 3. <p>Dostępność dla samochodów do przyległych terenów poprzez:</p> <ul style="list-style-type: none"> - maksimum 2 zjazdy na teren 1U, - maksimum 2 zjazdy na teren 4U, - jeden, wspólny, zjazd na tereny 5U i E, - maksimum 4 zjazdy na teren 6U, - maksimum 3 zjazdy na teren 7MW, - Zakazuje się lokalizacji zjazdów na tereny UC (z wyjątkiem zdefiniowanego wyżej skrzyżowania z drogą wewnętrzną), 2U oraz 6MW.
06KD-Z	24,0 m, z poszerzeniami jak na rys. planu	jezdnie 7,0 m, z zastrzeż. jak w kol. „Inne”;	2,25 m po pd - zach i 3,0 m po pn - wsch stronie jezdni	2,5 m po pd - zach stronie jezdni	skrzyżowania z 07KD-Z i 05KD-Z; zjazdy jak w kol. Inne	<p>Nakaz:</p> <ul style="list-style-type: none"> - lokalizacji po jednym dodatkowym pasie ruchu na obu skrzyżowaniach, - lokalizacji przystanków autobusowych w zatokach lub na dodatkowych pasach ruchu, - zachowania wolnych od wszelkich urządzeń pasów terenu szerokości minimum 3,0 m każdy, w celu ustalonym w ust. 3 pkt 3. <p>Dopuszcza się maksimum 3 zjazdy na teren 6U.</p>
07KD-Z	jak na rys. planu	2 jezdnie 7,0 m z zastrzeż. jak w kol. „Inne”	2,25 m po obu stronach jezdni	2,5 m w rejonie skrzyżowania z 06KD-Z, wzdłuż	skrzyżowanie z 06KD-Z i ulicą Wiatraczną, zakazuje się zjazdów	<p>Nakaz:</p> <ul style="list-style-type: none"> - lokalizacji dodatkowego pasa ruchu dla skrętu w lewo w teren 06KD-Z, - lokalizacji przystanków autobusowych w zatokach lub na dodatkowych pasach ruchu,

				linii rozgraniczającej z terenem 2ZP		Dopuszcza się zawężenie obu jezdni na wlocie północnym skrzyżowania z 06KD-Z do 6,0 m.
08KD-Z	32,5 m	jezdni zachodnia 5,0 m; jezdni wschodnia 9,5 m	5,0 m po str. wschodniej jezdni	nie ustala się	jak w kol. „Inne”	Ustala się powiązania jezdni na skrzyżowaniach z terenami 05KD-Z i 01KD-GP. Zakazuje się skrętów w lewo w teren 01KD-GP. Zjazdy na przyległe tereny ogranicza się wyłącznie do zjazdu z i na jezdnię zachodnią na teren 5U. Nakazuje się zachowanie wolnych od wszelkich urządzeń pasów terenu szerokości minimum 3,0 m każdy, w celu ustalonym w ust. 3 pkt 3.
09KD-Z	jak na rys. planu	jezdni 5,0 m	5,0 m w przedłuż. przejścia podziemnego z zastrzeż. jak w kol. „Inne”	nie ustala się	jak w kol. „Inne”	Ustala się powiązania jezdni na skrzyżowaniach z terenami 05KD-Z, i 01KD-GP. Dopuszcza się przejazd „na wprost” z drogi wewnętrznej na terenie UC. Dopuszcza się wyjazd z terenu 05KD-Z i wyjazd w prawo na teren 01KD-GP. Zakazuje się zjazdów na przyległy teren. Dopuszcza się rozdzielenie chodnika na dwie lub więcej części, z klombem pośrodku. Nakazuje się zachowanie wolnych od wszelkich urządzeń pasów terenu szerokości minimum 3,0 m każdy, w celu ustalonym ust. 3 pkt 3.
10KD-Z	30,0 m	jezdni 13,0 m	4,5 m po pd. stronie jezdni	2,5 m po pd. stronie jezdni	jak w kol. „Inne”	Ustala się powiązania jezdni na skrzyżowaniach z terenami 05KD-Z, i 03KD-GP, na którym ogranicza się przejazdy jak w ustaleniach dla terenu 03KD-GP. Zakazuje się zjazdów na przyległy teren. Nakazuje się zachowanie wolnych od wszelkich urządzeń pasów terenu szerokości minimum 5,0 m każdy, w celu ustalonym ust. 3 pkt 3.
11KD-L	13,0 m z poszerzeniami jak na rys. planu	jezdni 7,0 m z zastrzeż. jak w kol. „Inne”	4,5 m po pd. stronie jezdni, z zastrzeż. jak w kol. „Inne”	nie ustala się	jak w kol. „Inne”	Ustala się powiązania jezdni na skrzyżowaniach z terenami 5KD-Z oraz 17KD-D i 12KD-L. Zakazuje się zjazdów w kier. północnym, przez teren 24KD-TP. W przypadku wyznaczenia ulicy dwukierunkowej nakazuje się po jednym dodatkowym pasie ruchu na wlocie i wylocie skrzyżowania z 05KD-Z. W przedłużeniu chodnika i drogi rowerowej na terenie 10KD-Z, nakazuje się lokalizację chodnika szerokości minimum 4,5 m i drogi rowerowej szerokości minimum 2,5 m. Dopuszcza się: - jeden kierunek ruchu – z zachodu na wschód, - w miejscu chodnika - dodatkowy pas ruchu w kierunku wschodnim, pod warunkiem wyznaczenia na terenie UC, w odległości nie większej niż 5,0 m od jezdni, równoległego do niej chodnika szerokości min. 4,5 m.
12KD-L	17,0 m z poszerzeniami jak na rys. planu	jezdni 7,0 m z zastrzeż. jak w kol. „Inne”	2,25 m po obu stronach jezdni	nie ustala się	powiązania jak w kol. „Inne”; zjazdy bez ograniczeń	Ustala się powiązania jezdni na skrzyżowaniach z terenami 17KD-D i 11KD-L, drogą wewnętrzną na terenie UC, terenami 14KD-L i 19KD-D oraz 13KD-L i 20KD-D. Nakaz wyznaczenia przejścia dla pieszych między terenami 26KD-X i 27KD-X. Na odcinku między skrzyżowaniami z 11KD-L i 14KD-L, dopuszcza się: - wyznaczenie na jezdni jednego kierunku ruchu – od terenu 11KD-L do terenu 14KD-L, - dodatkowy pas ruchu po stronie terenu UC pod warunkiem wyznaczenia na tym terenie, w odległości nie większej niż 5,0 m od jezdni, równoległego do niej, ogólnie dostępnego chodnika szerokości min. 4,5 m.
13KD-L	24,0 m z poszerzeniami jak na rys. planu	jezdni 7,0 m z zastrzeż. jak w kol. „Inne”	2,25 m po pd - zach i 3,0 m po pn - wsch stronie jezdni	2,5 m po pd - zach stronie jezdni	powiązania jak w kol. „Inne”; zjazdy bez ograniczeń	Ustala się powiązania jezdni na skrzyżowaniach z terenami 12KD-L i 20KD-D, 21KD-D i jej przedłużeniem poza granice planu oraz 06KD-Z, 05KD-Z i jej przedłużeniem poza granice planu. Nakaz - dodatkowego pasa ruchu na wlocie skrzyżowania z 05KD-Z; - zachowania wolnego od wszelkich urządzeń pasa terenu szerokości minimum 3 m, w celu ustalonym ust. 3 pkt 3.

14KD-L	17,0 m z poszerzeniami jak na rys. planu	jezdnia 7,0 m z zastrzeż. jak w kol. „Inne”	2,25 m po obu stronach jezdni	nie ustala się	powiązania jak w kol. „Inne”; zjazdy bez ograniczeń	Ustala się powiązania jezdni na skrzyżowaniach z terenami 12KD-L i 19KD-D, 21KD-D oraz 08KD-Z i 05KD-Z. Nakazuje się lokalizację dodatkowego pasa ruchu na wlocie skrzyżowania z 05KD-Z.
15KD-L	34,0 m	Jezdnia z wbudowanym torowiskiem łącznej szerokości 14,0 m z zastrzeż. jak w kol. „Inne”	1,50 m po obu stronach jezdni	1,50 m po obu stronach jezdni	skrzyżowanie z 03KD-GP; zjazdy jak w kol. „Inne”	Nakaz: - lokalizacji dodatkowego pasa ruchu na wlocie skrzyżowania z 03KD-GP, - lokalizacji dwutorowych tras tramwajowych. Zakazuje się zjazdów w kierunku północnym. Dopuszcza się maksimum 2 zjazdy w kierunku południowym.
16KD-L	14,0 m z poszerzeniami jak na rys. planu	jezdnia 6,0 m	1,50 m po obu stronach jezdni	nie ustala się	powiązania jak w kol. „Inne”; zjazdy bez ograniczeń	Ustala się następujące powiązania jezdni: - wyłącznie wyjazd ze wschodniej jezdni terenu 03KD-GP, - wyłącznie wjazd na jezdnię terenu 05KD-Z.
17KD-D	12,0 m z poszerzeniami jak na rys. planu	jezdnia 6,0 m	2,25 m po połudn. stronie jezdni	nie ustala się	powiązania jak w kol. „Inne”; zjazdy bez ograniczeń	Ustala się następujące powiązania jezdni: - na skrzyżowaniu z 11KD-L i 12KD-L, - w przedłużeniu jezdni zlokalizowanej na placu 28KD-P. Dopuszcza się wyznaczenie na jezdni jednego kierunku ruchu.
18KD-D	15,0 m z poszerzeniami jak na rys. planu	jezdnia 6,0 m	2,25 m po obu stronach jezdni	nie ustala się	powiązania jak w kol. „Inne”; zjazdy bez ograniczeń	Ustala się następujące powiązania jezdni: - na skrzyżowaniu z 12KD-L, - na skrzyżowaniu z 19KD-D i jezdniami zlokalizowanymi na placu 28KD-P. Dopuszcza się wyznaczenie na jezdni jednego kierunku ruchu.
19KD-D	17,0 m z poszerzeniami jak na rys. planu	jezdnia 6,0 m	2,25 m po obu stronach jezdni	nie ustala się	powiązania jak w kol. „Inne”; zjazdy bez ograniczeń	Ustala się następujące powiązania jezdni: - na skrzyżowaniu z 12KD-L i 14KD-L, - na skrzyżowaniu z 18KD-D i jezdniami zlokalizowanymi na placu 28KD-P. Dopuszcza się wyznaczenie na jezdni jednego kierunku ruchu.
20KD-D	20,0 m z poszerzeniami jak na rys. planu	jezdnia 6,0 m	2,25 m po pd - zach i 3,0 m po pn - wsch stronie jezdni	2,5 m po pd - zach stronie jezdni	powiązania jak w kol. „Inne”; zjazdy bez ograniczeń	Ustala się następujące powiązania jezdni: - na skrzyżowaniu z 12KD-L i 13KD-L, - w przedłużeniu jezdni zlokalizowanej na placu 28KD-P. Dopuszcza się wyznaczenie na jezdni jednego kierunku ruchu.
21KD-D	15,0 m z poszerzeniami jak na rys. planu	jezdnia 6,0 m	2,25 m po obu stronach jezdni	nie ustala się	skrzyżowania z 14KD-L i 13KD-L; zjazdy bez ograniczeń	Nakaz wyznaczenia przejścia dla pieszych między terenami 25KD-X i 26KD-X.
22KD-D	jak na rys. planu	jezdnia 6,0 m z zastrzeż. jak w kol. „Inne”	1,5 m po obu stronach jezdni	nie ustala się	powiązania jak w kol. „Inne”; zjazdy bez ograniczeń	Ustala się następujące powiązania jezdni: - wjazd i wyjazd na zachodnią jezdnię 03KD-GP, - wyjazd z dworca miejskiego 2KDW-TP. Nakaz dodatkowego pasa ruchu na wlocie skrzyżowania z 03KD-GP.
23KD-D	jak na rys. planu	jezdnia 3,5 m	2,0 m po obu stronach jezdni	nie ustala się	powiązania jak w kol. „Inne”; zjazdy bez ograniczeń	Ustala się powiązania z drogami wewnętrznymi na terenach 2KDW-TP i 3U.
24KD-TP	27,5 m z poszerzeniami jak na rys. planu	torowisko 8,0 m; jezdnia jak w kol. „Inne”	2,25 m po obu stronach torowiska	2,5 m po połudn. stronie torowiska	jak w kol. „Inne”	Zakazuje się jakichkolwiek przejazdów przez torowisko, z wyjątkiem jezdni szer. 13,0 m w przedłużeniu terenu 05KD-Z. Nakaz: - lokalizacji dwutorowych tras tramwajowych, - w rejonie styku z terenem 03KD-GP - lokalizacji przystanków tramwajowych na wysepkach szerokości nie mniejszej niż 4,0 m, - zachowania wolnych od wszelkich urządzeń pasów terenu szerokości minimum 3,0 m każdy, w celu ustalonym ust. 3 pkt 3.
25KD-X	12,0 m z poszerzeniami jak na rys. planu	nie dotyczy	5,0 m z zastrzeż. jak w kol. „Inne”	nie ustala się	nie dotyczy	Dopuszcza się rozdzielenie chodnika na dwie części, z kłombem pośrodku.
26KD-X	12,0 m z poszerzeniami jak na rys. planu	nie dotyczy	5,0 m z zastrzeż. jak w kol. „Inne”	nie ustala się	nie dotyczy	Dopuszcza się rozdzielenie chodnika na dwie części, z kłombem pośrodku.

27KD-X	12,0 m z poszerzeniami jak na rys. planu	nie dotyczy	5,0 m z zastrzeż. jak w kol. „Inne”	nie ustala się	nie dotyczy	Dopuszcza się rozdzielenie chodnika na dwie części, z klombem pośrodku.
28KD-P	jak na rys. planu	jezdnie 6,0 m wzdłuż zachodniej i południowej pierzei; torowisko szer. 8,0 m w północnej części placu	jak w kol. „Inne”	jak w kol. „Inne”	powiązania jak w kol. „Inne”; zjazdy bez ograniczeń	<p>Ustala się następujące powiązania jezdni:</p> <ul style="list-style-type: none"> - na skrzyżowaniu z 18KD-D i 19KD-D, - w przedłużeniu jezdni terenu 20KD-D, - w przedłużeniu jezdni terenu 17KD-D. <p>Dopuszcza się:</p> <ul style="list-style-type: none"> - wyznaczenie na jezdniach jednego kierunku ruchu, - lokalizację pod powierzchnią placu parkingu, dostępnego zjazdami z jezdni wzdłuż południowej i zachodniej pierzei. <p>Nakaz:</p> <ul style="list-style-type: none"> - lokalizacji dwutorowych tras tramwajowych, - we wschodniej części placu - lokalizacji przystanków tramwajowych na wysepkach szerokości nie mniejszej niż 4,0 m, - chodników szer. 2,25 m wzdłuż wszystkich pierzei placu, - chodnika szer. 3,0 m i drogi rowerowej szer. 2,5 m w przedłużeniu terenu 20KD-D, z przekroczeniem torowiska w kierunku ulicy Katowickiej, - chodnika szer. 5,0 m w przedłużeniu ciągu 27KD-X, - chodnika szer. 3,0 m wzdłuż południowej i wschodniej linii rozgraniczenia terenu UK, - chodnika szer. 2,25 m i drogi rowerowej szer. 2,5 m po południowej stronie torowiska tramwajowego. <p>Zakazuje się lokalizacji przejazdów dla samochodów przez torowisko tramwajowe.</p>

- 8) dopuszcza się lokalizowanie nowej infrastruktury technicznej zgodnie z przepisami odrębnymi;
 - 9) dopuszcza się zachowanie istniejącej infrastruktury technicznej, jej likwidację, przebudowę, rozbudowę i remont;
 - 10) dopuszcza się lokalizowanie przyłączy do sieci infrastruktury technicznej, na podstawie warunków przyłączenia, określonych przez gestorów sieci;
 - 11) dopuszcza się usunięcie kolizji projektowanych obiektów z istniejącymi sieciami infrastruktury technicznej, na podstawie przepisów odrębnych oraz warunków określonych przez gestorów sieci;
 - 12) nakazuje się odprowadzenie ścieków deszczowych zgodnie z ust. 3 pkt 4;
 - 13) na terenach 01KD-GP, 05KD-Z, 08KD-Z, 10KD-Z i 03KD-GP nakaz lokalizacji kolektora sanitarnego Prawobrzeżnego II;
 - 14) w przypadku realizacji na terenie 02KD-GP przejścia podziemnego:
 - a) nakazuje się, przy usuwaniu kolizji z istniejącą infrastrukturą techniczną, zapewnienie ciągłości istniejących sieci, dopuszczając lokalizowanie przekładanych odcinków także poza obszarem planu,
 - b) nakazuje się lokalizację nowych kanałów odwadniających teren i podziemne przejście oraz lokalizację na terenie 02KD-GP przepompowni ścieków deszczowych i rurociągu tłocznego, odwadniających wyłącznie teren 02KD-GP,
 - c) na terenie 01KD-GP, między terenami 02KD-GP i 1ZP, na terenie 1ZP oraz na terenie 05KD-Z, między terenami 1ZP i 10KD-Z, nakazuje się lokalizację nowego kanału deszczowego,
 - d) dopuszcza się zastąpienie istniejącego ciepłociągu nowymi odcinkami sieci ciepłej w terenach 01KD-GP, 05KD-Z, 16KD-L i 03KD-GP oraz w terenach 3ZP i 1ZP,
 - e) dopuszcza się przełożenie poza obszar planu wymienionych w pkt 17 linii elektroenergetycznych WN-110kV;
 - 15) na terenach 03KD-GP, 11KD-L, 12KD-L, 14KD-L, 18KD-D i 19KD-D nakazuje się lokalizację kolektora deszczowego;
 - 16) dopuszcza się przełączenie istniejącego w terenie 27KD-X kolektora deszczowego, zgodnie z pkt 13;
 - 17) na terenach 04KD-G, 02KD-GP i 01KD-GP, przy południowej granicy planu, nakazuje się, z zastrzeżeniem pkt 14 lit. e, zachowanie pasa terenu o szerokości minimum 4,0 m, dla dwóch planowanych elektroenergetycznych linii kablowych WN-110kV, zasilających stację wewnętrzną 110/15 kV planowaną na terenie E.
11. W zakresie sposobów i terminów tymczasowego zagospodarowania, urządzenia i użytkowania terenów nie podejmuje się ustaleń.
- §12.** Dla obszaru objętego planem ustala się stawkę opłaty planistycznej w wysokości 30%.
- §13.** Wykonanie uchwały powierza się Prezydentowi Miasta Poznania.
- §14.** Uchwała wchodzi w życie po upływie 30 dni od daty jej ogłoszenia w Dzienniku Urzędowym Województwa Wielkopolskiego.

Przewodniczący
Rady Miasta Poznania
(-) Grzegorz Ganowicz

Załącznik nr 2
do Uchwały Nr CI/1149/IV/2006
Rady Miasta Poznania
z dnia 29 sierpnia 2006 r.

ROZSTRZYGNIĘCIE RADY MIASTA POZNANIA O SPOSOBIE ROZPATRZENIA UWAG WNIESIONYCH
DO PROJEKTU MIEJSCOWEGO PLANU ZAGOSPODAROWANIA PRZESTRZENNEGO
„RATAJE - ŁACINA” CZĘŚĆ A W POZNANIU

Na podstawie art. 20 ust. 1 ustawy z dnia 27 marca 2003 r. o planowaniu i zagospodarowaniu przestrzennym (Dz.U. z 2003 r. Nr 80, poz. 717 oraz z 2004 r. Nr 6, poz. 41, Nr 141, poz. 1492, z 2005 r. Nr 113, poz. 954, Nr 130, poz. 1087 oraz z 2006 r. Nr 45, poz. 319) Rada Miasta Poznania rozstrzyga, co następuje:

§1. Uwagi zgłoszone przez: Elfeko S.A. Odział Poznań

1. treść uwag:

- 1) Dopuszczenie w planie budowy strunobetonowego masztu antenowego o wysokości 40,0 m + odgromnik;

rozstrzygnięcie: nieuwzględniona

uzasadnienie: Uwaga jest sprzeczna ze stanowiskiem właściciela terenu. Ponadto lokalizacja na terenie wolnostojących anten telefonii komórkowej pogorszyłaby estetyczną percepcję przestrzeni oraz utrudniła lub uniemożliwiła zagospodarowanie terenu zgodnie z ustalonym przeznaczeniem;

§2. Uwagi zgłoszone przez: Zarząd Dróg Miejskich;

1. treść uwag:

- 1) Korzystne byłoby wyeliminowanie jednopoziomowego skrzyżowania z sygnalizacją świetlną (lewoskrętu z ul. Bolesława Krzywoustego w obszar Łaciny – ulicę oznaczoną 08KD-Z) z innymi ciągami komunikacyjnymi i zastąpienie go rozwiązaniem dwupoziomowym;

rozstrzygnięcie: nieuwzględniona;

uzasadnienie: Uwzględnienie uwagi powodowałoby konieczność zmiany układu przestrzennego. Ponadto zgłaszane rozwiązanie jest w kolizji z istniejącą zabudową mieszkaniową poza granicami opracowania. W przypadku wiaduktu nad ul. B. Krzywoustego powodowałoby także zwiększenie uciążliwości akustycznych, a przypadku tunelu – kolizje z istniejącą infrastrukturą;

- 2) W przypadku braku możliwości technicznych wykonania skrzyżowania bezkolizyjnego należy zaprojektować drugi lewoskręt (na wysokości terenów 4ZP – 6U), jako bezkolizyjny przejazd pod estakadą do połączenia z planowanym terenem budownictwa mieszkaniowego wielorodzinnego;

rozstrzygnięcie: nieuwzględniona;

uzasadnienie: Uwzględnienie uwagi powodowałoby całkowitą zmianę założeń planu oraz układu przestrzennego. Ponadto zgłaszane rozwiązanie jest w kolizji z istniejącą i planowaną zabudową mieszkaniową oraz sprzeczne z wnioskiem Powiatowego In-

spektoratu Sanitarnego, wnoszącego o lokalizowanie zabudowy mieszkaniowej poza zasięgiem jakiegokolwiek uciążliwego oddziaływania;

- 3) Utrzymanie dla lokalnego ruchu kołowego połączenia ul. Milczańskiej z ul. Katowicką;

rozstrzygnięcie: nieuwzględniona;

uzasadnienie: Uwzględnienie uwagi powodowałoby całkowitą zmianę założeń planu w zakresie obsługi komunikacyjnej oraz skutkowało by wprowadzeniem w centralny obszar terenu „Łacina” dodatkowych (niepożądanych – ze względu na ich tranzytowy charakter) potoków ruchu samochodowego;

§3. Uwagi zgłoszone przez: Maria i Daniel Geremek;

1. treść uwag:

- 1) §4 ust. 3 pkt 9 – dotyczy lokalizacji stacji bazowej telefonii komórkowej na dachach budynków. Jesteśmy zgodni z ust. 3 pkt 9, lecz w przypadku nie uchwalenia planu zagospodarowania tego terenu wnioskujemy o możliwość ustawienia masztu telefonii komórkowej na gruncie;

rozstrzygnięcie: nieuwzględniona;

uzasadnienie: Plan nie może określać przeznaczenia dla przypadku, gdy nie nastąpi jego uchwalenie;

- 2) §4 ust. 5 – dotyczy wytworzenia od frontu działek obszarów zagospodarowanych zielenią i parkingami. Wnioskujemy aby powyższe zarządzenie nie dotyczyło działek, których front jest najdalej położony od wiaduktu trasy katowickiej tzn. ul. Krzywoustego, gdyż to najkorzystniejszy obszar dla inwestora w przypadku zabudowy;

rozstrzygnięcie: nieuwzględniona;

uzasadnienie: Przedmiotowy zapis dotyczy przestrzeni pomiędzy liniami zabudowy, a liniami rozgraniczającymi tereny. Dla działek, których front jest najdalej położony od wiaduktu ul. Krzywoustego, nieprzekraczalna linia zabudowy pokrywa się z linią rozgraniczającą tereny. Inwestycja może być wycofana w stosunku do nieprzekraczalnej linii zabudowy lub mieć frontową elewację budynku usytuowaną na tej linii. Tym samym kwestionowany zapis nie ogranicza możliwości zabudowy terenu, której dopuszczalny obszar jest określony przez nieprzekraczalne linie zabudowy;

§4. Uwagi zgłoszone przez: SARP;

1. treść uwag:

- 1) Przedłużyć teren 1KDW-X jako przestrzeń publiczną aż do terenu K/ZP;

rozstrzygnięcie: nieuwzględniona;

uzasadnienie: W projekcie planu wymaga się realizacji przedmiotowego połączenia, dopuszczając jego wbudowanie w obiekt. Takie rozwiązanie umożliwia zachowanie pożądanej relacji pieszej, różnicując i wzbogacając jej przebieg.

- 2) Wprowadzić strukturę możliwych podziałów terenu UC;

rozstrzygnięcie: nieuwzględniona;

uzasadnienie: W projekcie planu ustala się zabudowę terenu jednym obiektem lub kilkoma obiektami powiązаныmi funkcjonalnie i architektonicznie. Ustala się minimalną powierzchnię działki budowlanej – 10 000,0 m², dopuszcza się łączenie i podział działek. Projekt planu określa podstawowe zasady możliwych podziałów. Bardziej precyzyjne zapisy określające strukturę podziałów powodowałyby ograniczenia w zagospodarowaniu terenu, których się nie przewiduje.

- 3) Przenieść plac publiczny na przedłużeniu - kierunek - terenu 1KDW-X w bezpośrednie sąsiedztwo terenu UC;

rozstrzygnięcie: nieuwzględniona;

uzasadnienie: Lokalizacja placu jest wynikiem koncepcji na cały obszar dzielnicy „Łacina”, w której przedmiotowy plac zajmuje centralne miejsce.

- 4) Określić chłonność terenu dla potwierdzenia możliwości obsługi komunikacyjnej poprzez przyjęty w planie bardzo ograniczony system powiązań komunikacyjnych z układem obrzeżnym;

rozstrzygnięcie: nieuwzględniona;

uzasadnienie: Chłonność terenu nie jest przedmiotem planu. Chłonność terenu została przebadana na etapie sporządzania projektu mpzp i uwzględniona w przyjętym układzie komunikacyjnym.

§5. Uwagi zgłoszone przez: Jacek Piszczek;

1. treść uwag:

- 1) W celu zapewnienia komfortu akustycznego okolicznym mieszkańcom proszę o zawarcie w mpzp następujących zapisów:

Dopuszcza się na terenie 28KD-P wzdłuż torowiska tramwajowego lokalizację ekranów akustycznych lub innych urządzeń np. w postaci wałów lub nasypów stanowiących barierę akustyczną dla torowiska tramwajowego.

Dopuszcza się poprowadzenie linii tramwajowej 24KD-TP w wykopie poniżej poziomu otaczającego terenu.

Dopuszcza się na terenie 24KD-TP wzdłuż torowiska tramwajowego lokalizację ekranów akustycznych lub innych urządzeń np. w postaci wałów lub nasypów stanowiących barierę akustyczną dla torowiska tramwajowego;

rozstrzygnięcie: nieuwzględniona;

uzasadnienie: Projekt planu zakłada powstanie dzielnicy śródmiejskiej. Postulowane rozwiązanie jest sprzeczne z takim założeniem. Zapewnienie komfortu akustycznego winno być egzekwowane zgodnie z przepisami odrębnymi.

§6. Uwagi zgłoszone przez: Aura Centrum sp. z o.o.;

1. treść uwag:

- 1) Nie wyrażamy zgody na zaproponowany przebieg ul. Milczańskiej, jak w zaprezentowanym projekcie planu zagospodarowania przestrzennego Rataje Łacina cz. A, z powodu braku możliwości skomunikowania działki nr 31 z drogą publiczną;

rozstrzygnięcie: nieuwzględniona;

uzasadnienie: Postulat zawarty w uwadze, wynikający z chęci zabudowy działki nr 31 (pozostającej w znacznej swej części poza granicami mpzp Rataje – Łacina – cz.A), jest sprzeczny ze Studium uwarunkowań i kierunków zagospodarowania przestrzennego miasta Poznania. Ponadto, proponowane przesunięcie ul. Milczańskiej, a tym samym jej skrzyżowania z ul. Inflancką jest – w zakresie odległości między skrzyżowaniami - sprzeczne z Rozporządzeniem Ministra Transportu i Gospodarki Morskiej z dnia 2 marca 1999 r. w sprawie warunków, jakim powinny odpowiadać drogi publiczne i ich usytuowanie (D.U. nr 43); utrudniłoby ruch między ulicami Milczańska i Wiatraczną oraz kolidowałoby z nowo urządzonym parkiem;

§7. Uwagi zgłoszone przez: Jan Kwiatkowski;

1. treść uwag:

- 1) W związku z uwzględnieniem dalszej rozbudowy Fabryki Papieru „Malta-Decor” i wobec braku 100% gwarancji, że nie wystąpi nigdy awaria urządzeń wychwytyjących zanieczyszczenia lub inst. techn., ww. fabryka nadaje się do przeniesienia poza teren o gęstej zabudowie mieszkaniowej, chyba, że zostanie znacznie zmniejszona uciążliwość;

rozstrzygnięcie: nieuwzględniona;

uzasadnienie: Uwaga dotyczy terenu poza obszarem mpzp „Rataje – Łacina” część A.

§8. Uwagi zgłoszone przez: Elżbieta Burek;

1. treść uwag:

- 1) W związku z uwzględnieniem dalszej rozbudowy Fabryki Papieru „Malta-Decor” i wobec braku 100% gwarancji, że nie wystąpi nigdy awaria urządzeń wychwytyjących zanieczyszczenia lub inst. techn., ww. fabryka nadaje się do przeniesienia poza teren o gęstej zabudowie mieszkaniowej, chyba, że zostanie znacznie zmniejszona uciążliwość;

rozstrzygnięcie: nieuwzględniona;

uzasadnienie: Uwaga dotyczy terenu poza obszarem mpzp „Rataje – Łacina” część A.

§9. Uwagi zgłoszone przez: Wiktor Nawrot;

1. treść uwag:

- 1) W związku z uwzględnieniem dalszej rozbudowy Fabryki Papieru „Malta-Decor” i wobec braku 100% gwarancji, że nie wystąpi nigdy awaria urządzeń wychwytyjących zanieczyszczenia lub inst. techn., ww. fabryka nadaje się do przeniesienia poza teren o gęstej zabudowie mieszkaniowej, chyba, że zostanie znacznie zmniejszona uciążliwość;

rozstrzygnięcie: nieuwzględniona;

uzasadnienie: Uwaga dotyczy terenu poza obszarem mpzp „Rataje – Łacina” część A.

§10. Uwagi zgłoszone przez: Szymon Rzątownski;

1. treść uwag:

- 1) W związku z uwzględnieniem dalszej rozbudowy Fabryki Papieru „Malta-Decor” i wobec braku 100% gwarancji, że nie wystąpi nigdy awaria urządzeń wychwytyjących zanieczyszczenia lub inst. techn., ww. fabryka nadaje się do przeniesienia poza teren o gęstej zabudowie mieszkaniowej, chyba, że zostanie znacznie zmniejszona uciążliwość;

rozstrzygnięcie: nieuwzględniona;

uzasadnienie: Uwaga dotyczy terenu poza obszarem mpzp „Rataje – Łacina” część A.

§11. Uwagi zgłoszone przez: TUP, oddział w Poznaniu;

1. treść uwag:

- 1) Konsekwentną kontynuację przyjętego układu urbanistycznego w ramach części planu, których sporządzenie planowane jest w późniejszym terminie;

rozstrzygnięcie: nieuwzględniona;

uzasadnienie: Uwaga dotyczy terenu poza obszarem mpzp „Rataje – Łacina” część A.

§12. Uwagi zgłoszone przez: Apsys Polska Sp z o.o.;

1. treść uwag:

- 1) Wysokość zabudowy – od 3 do 4 kondygnacji lub od 12 m do 24 m z dopuszczeniem lokalnego podniesienia wysokości budynku w rejonie placu u zbiegu terenu 05KD-Z i 11KD-L do 28 m oraz dodatkowych kondygnacji parkingu nadziemnego, pod warunkiem zachowania jego maksymalnej wysokości 24 m;

rozstrzygnięcie: częściowo nieuwzględniona;

uzasadnienie: Uwaga częściowo nieuwzględniona w zakresie:

minimalnej wysokości obiektu, gdyż zapis ten byłby niezgodny ze Studium uwarunkowań i kierunków rozwoju Poznania;

dopuszczenia maksymalnej wysokości 24 m dla parkingu nadziemnego. Przyjmuje się uwagę dotyczącą

całą dopuszczenia dodatkowych kondygnacji dla parkingu z pozostawieniem ograniczenia do wysokości 20 m. Ograniczenie takie jest niezbędne ze względu na występującą w sąsiedztwie zabudowę mieszkaniową.

- 2) Dopuszczenie dostępności dla samochodów 2 wjazdami z terenu 05KD-Z (od ulicy Pleszewskiej) w zakresie obsługi technicznej i dostaw;

rozstrzygnięcie: nieuwzględniona;

uzasadnienie: Ulica 05KD-Z (ulica zbiorcza, stanowiąca tzw. „ring Łaciny”, stanowić będzie podstawę układu ulicznego całej dzielnicy. Spodziewane są na niej znaczne potoki ruchu, wykluczające możliwość dopuszczenia relacji skrętnych (a w szczególności zjazdów) bez wyznaczenia dodatkowych pasów ruchu i skoordynowanych sygnalizacji świetlnych. Wymaga to w praktyce radykalnego ograniczenia liczby dopuszczonych zjazdów. Ponadto, na wnioskowanym odcinku ul. Pleszewskiej w liniach rozgraniczenia ulicy brak miejsca na wyznaczenie dodatkowych pasów ruchu; Niezależnie od powyższego pierzeja obiektu na terenie UC winna charakteryzować się wysoką jakością (ściana frontowa od głównego dojazdu od Ronda Rataje), co w przypadku dopuszczenia zjazdu (zwłaszcza dla dostaw) może być nieosiągalne.

- 3) Proponujemy dodatkowy punkt zabudowa apartamentowa na terenach 4U w północno wschodniej części kwartałów;

rozstrzygnięcie: nieuwzględniona;

uzasadnienie: Rozwiązanie sprzeczne z wnioskiem Powiatowego Inspektoratu Sanitarnego wnoszącego o lokalizowanie zabudowy mieszkaniowej poza zasięgiem jakiegokolwiek uciążliwego oddziaływania;

- 4) Zmniejszenie ilości wymaganych miejsc, według proponowanych współczynników:

a) 2 miejsca postojowe na każde 100 m² powierzchni użytkowej obiektów handlowych

b) 2 miejsca postojowe na każde 100 m² powierzchni użytkowej biur i urzędów

c) 2 miejsca postojowe na każdych 10 zatrudnionych

d) 2 miejsca postojowe na każde 10 miejsc w obiektach gastronomicznych

f) 1 miejsce postojowe na każde mieszkanie w budynku wielorodzinnym;

rozstrzygnięcie: częściowo nieuwzględniona;

uzasadnienie: Uwaga nieuwzględniana w zakresie obniżenia normatywu parkingowego dla budynków wielorodzinnych, gdyż jest to niezgodne ze Studium Uwarunkowań i kierunków rozwoju Poznania;

- 5) Dopuszczenie 2 zjazdów dla obsługi technicznej i dostaw na teren UC od strony ulicy Pleszewskiej;

rozstrzygnięcie: nieuwzględniona;

uzasadnienie: Uzasadnienie jak w uwadze 19

- 6) Uogólnienie zapisu do jedynie nakazu lokalizacji bezkolizyjnego połączenia komunikacji pieszej i rowerowej w przypadku wyznaczenia pod terenem 02KD-GP przejść podziemnych;

rozstrzygnięcie: nieuwzględniona;

uzasadnienie: Plan wymaga realizacji przedmiotowych elementów dla zapewnienia sprawnego przemieszczania się pieszych, rowerzystów i osób niepełnosprawnych.;

- 7) Dopuszczenie przejścia podziemnego z możliwością jego realizowania z założeniem etapowania przy przyjmowaniu poszczególnych połączeń komunikacji pieszej i rowerowej;

rozstrzygnięcie: nieuwzględniona;

uzasadnienie: Plan miejscowy nie określa etapowania;

§13. Uwagi zgłoszone przez: dr inż. Jeremi Rychlewski;

1. treść uwag:

- 1) Ustalenie jednej z podstawowych funkcji obszaru UC jako parkingu P&R, z dopuszczeniem powstania wydzielonego strzeżonego parkingu;

rozstrzygnięcie: nieuwzględniona;

uzasadnienie: Lokalizacja parkingu P&R w Studium uwarunkowań i kierunków rozwoju jest wskazana na innym terenie (rejon centrum „M1”). Uwzględnienie uwagi skutkowało by wprowadzeniem w obszar objęty planem dodatkowych, niezwiązanych z obszarem, potoków ruchu samochodowego;

- 2) Ustalenie zjazdu z Trasy Katowickiej od strony Kórnika zachęcającego do wjazdu na parking;

rozstrzygnięcie: nieuwzględniona;

uzasadnienie: Rozwiązanie takie byłoby konsekwencją uwzględnienia uwagi dotyczącej parkingu P&R;

- 3) Ustalenie możliwości sprawnego wyjazdu z terenu UC na Trasę Katowicką w kierunku Kórnik przez budowę przejazdu w drugim poziomie i włączenia w prawy pas na estakadzie. Należy preferować wybudowanie tunele pod Trasą Katowicką równoległego do tunelu pieszego;

rozstrzygnięcie: nieuwzględniona;

uzasadnienie: Rozwiązanie takie byłoby konsekwencją uwzględnienia uwagi dotyczącej parkingu P&R. Niezależnie od powyższego, uwzględnienie uwagi skutkowało by dodatkowymi uciążliwościami akustycznymi lub/i kolizjami z istniejącą infrastrukturą w ul. B. Krzywoustego;

- 4) Kształtowanie skrzyżowań wzdłuż 05KD-Z w sposób przeciwdziałający rozwijaniu przez pojazdy prędkości większej od 50 km/h;

rozstrzygnięcie: nieuwzględniona;

uzasadnienie: Ograniczenie prędkości pojazdów nie jest przedmiotem planu miejscowego. Klasa ulicy (zbiorcza) zgodnie z przepisami odrębnymi pozwala przy projektowaniu ulicy stosować tzw. prędkość miarodajną na poziomie 50km/h. Przekraczaniu tej prędkości zapobiegają także wymagane planem skrzyżowania oraz zastosowane krzywizny na zakrętach ulicy;

- 5) Dla dróg rowerowych:

a) dopuścić pas rowerowy po zachodniej stronie ul. Jana Pawła II,

b) wykonać na ul. Milczańskiej 1 dwukierunkową lub 2 jednokierunkowe drogi rowerowe w tym drugim przypadku po obu stronach ulicy,

c) dopuścić na wszystkich drogach rowerowych nawierzchnie asfaltowe,

d) oddzielić drogi rowerowe od chodników na ul. Jana Pawła II i Kórnickiej;

rozstrzygnięcie: częściowo nieuwzględniona;

uzasadnienie: Uwaga niezasadna w punkcie a, b, d. Plan zawiera żądane ustalenia. Nieuwzględniona w punkcie c. Projekt planu zakłada, że teren 1KDW-X ma mieć charakter wielkomiejskiego pasażu, a teren 28 KD-P reprezentacyjnego placu dzielnicy „Łacina”. Tym samym z racji estetycznych wskazane jest aby nawierzchnia była jednorodna;

§14. Uwagi zgłoszone przez: Stowarzyszenie na Rzecz Ekologicznej Komunikacji SEKcja ROWERZYSTÓW MIEJSKICH;

1. treść uwag:

- 1) Zastąpienie §10 ust. 3 pkt 9 sformułowania „zakaz stosowania nawierzchni bitumicznych na terenie 1KDW-X” sformułowaniem „Zakaz stosowania nawierzchni bitumicznych na terenie 1KDW-X, za wyjątkiem nawierzchni dróg rowerowych”;

rozstrzygnięcie: nieuwzględniona;

uzasadnienie: Projekt planu zakłada, że teren 1KDW-X ma mieć charakter wielkomiejskiego pasażu, tym samym z racji estetycznych wskazane jest aby nawierzchnia była jednorodna;

- 2) Zastąpienie §11 ust. 10 pkt 7 - tabela, ustalenia dla terenu 02KD-GP (Rodno Rataje) w kolumnie „min. szer. i lokalizacja dróg rowerowych” sformułowania „3,0 m wzdłuż południowej granicy planu oraz wzdłuż terenu 2U z zastrzeż. jak w kol. <Inne>” sformulowaniem „3,0 m po zewnętrznej stronie wszystkich jezdni z zastrzeż. Jak w kol. <Inne>”;

rozstrzygnięcie: nieuwzględniona;

uzasadnienie: Brak miejsca na przeprowadzenie drogi rowerowej wzdłuż poszerzanych jezdni w rejonie dworca autobusowego. W związku z uwzględnieniem uwagi ZDM wprowadza się obowiązek wyposażenia

Ronda w przejścia podziemne dostępne dla rowerów z nakazem przeprowadzenia pod rondem dróg rowerowych, łączących wszystkie tereny przyległe do ronda;

- 3) Zastąpienie §11 ust. 10 pkt 7 - tabela, ustalenia dla terenu 03KD-GP (ul. Jana Pawła II) w kolumnie „min. szer. i lokalizacja dróg rowerowych” sformułowania „3,0 m po wsch. stronie ulicy z zastrzeż. jak w kol. <Inne>” sformułowaniem „3,0 m po wsch. stronie ulicy z zastrzeż. jak w kol. <Inne> oraz 1,5 m po zachodniej stronie ulicy”;

rozstrzygnięcie: nieuwzględniona;

uzasadnienie: W granicach mpzp brak miejsca na przeprowadzenie drogi rowerowej wzdłuż poszerzanej zachodniej jezdni ul. Jana Pawła II. Droga szer. 1.5m nie zabezpiecza ruchu rowerowego w obu kierunkach (min. szer. drogi dwukierunkowej – 2.0 m). Uwaga skierowana do rozpatrzenia w projekcie mpzp „Campus Politechniki”, obejmującej przyległy do ul. Jana Pawła II teren;

- 4) Zastąpienie §11 ust. 10 pkt 7 - tabela, ustalenia dla terenu 04KD-GP (ul. Krzywoustego - I rama) w kolumnie „min. szer. i lokalizacja dróg rowerowych” sformułowania „2,5 m po południowej stronie ulicy” sformułowaniem „2,5 m po południowej stronie ulicy i 1,5 m po północnej stronie ulicy”;

rozstrzygnięcie: nieuwzględniona;

uzasadnienie: W granicach mpzp brak miejsca na przeprowadzenie drogi rowerowej wzdłuż poszerzanej północnej jezdni ul. Bolesława Krzywoustego. Droga szer. 1.5m nie zabezpiecza ruchu rowerowego w obu kierunkach (min. szer. drogi dwukierunkowej – 2.0 m). Uwaga skierowana do rozpatrzenia w projekcie mpzp „Campus Politechniki”, obejmującej przyległy do ul. Bolesława Krzywoustego teren;

- 5) Zastąpienie §11 ust. 10 pkt 7 - tabela, ustalenia dla terenu 07KD-Z (ul. Inflancka) w kolumnie „min. szer. i lokalizacja dróg rowerowych” sformułowania „2,5 m w rejonie skrzyżowania z 06KD-Z, wzdłuż linii rozgraniczającej z terenem Z2P” sformulowaniem „2,5 m w rejonie skrzyżowania z 06KD-Z, wzdłuż linii rozgraniczającej z terenem Z2P oraz 1,5 po południowo-wschodniej stronie ulicy”;

rozstrzygnięcie: nieuwzględniona;

uzasadnienie: Drogi rowerową przeprowadzono po przyległych terenach Z2P i 01KD-GP (pod estakadą) – po śladzie tzw. kolei średzkiej. Droga szer. 1.5 m po pd - wsch stronie ulicy skutkowałaby dodatkowymi i niebezpiecznymi przejazdami na skrzyżowaniach z ulicami Wiatraczną i Bobrzańską (poza granicami mpzp), nie zabezpieczając ruchu rowerowego w obu kierunkach (min. szerokość drogi dwukierunkowej – 2.0 m);

- 6) Zastąpienie §11 ust. 10 pkt 7 - tabela, ustalenia dla terenów 20KD-D, 13KD-L i 06KD-Z (ul. Milczańska) w kolumnie „min. szer. i lokalizacja dróg rowerowych”

sformułowania „2,5 m po pd. - zach. stronie jezdni” sformulowaniem „2,5 m po pd. - zach. stronie jezdni albo 1,5 po obu stronach jezdni”;

rozstrzygnięcie: nieuwzględniona;

uzasadnienie: Istniejąca jezdni i szpaler drzew na terenie 06KD-Z uniemożliwiają wprowadzenie drogi rowerowej po stronie pn - wsch. Ponadto dwie drogi szer.1.5m byłyby jednokierunkowe (min. szer. drogi dwukierunkowej – 2.0m), co wymusza identyczną ilość przejazdów w poprzek ulicy, jak w dwukierunkowej drodze jednostronnej;

- 7) Zastąpienie §11 ust. 10 pkt 7 - tabela, ustalenia dla terenu 05KD-Z (bez nazwy tzw. ring Łaciny) w kolumnie „min. szer. i lokalizacja dróg rowerowych” sformułowania „2,5 m po wewnętrznej, północnej stronie jezdni” sformulowaniem „2,5 m po wewnętrznej, północnej stronie jezdni albo 1,5 po obu stronach jezdni”;

rozstrzygnięcie: nieuwzględniona;

uzasadnienie: Wymagane planem chodniki, szpalery drzew i poszerzenia jezdni uniemożliwiają wyznaczenie w przyjętych liniach rozgraniczenia obustronnych dróg rowerowych. Ponadto dwie drogi szer.1.5 m byłyby jednokierunkowe (min. szer. drogi dwukierunkowej – 2.0 m), co wymusza identyczną ilość przejazdów w poprzek ulicy, jak w dwukierunkowej drodze jednostronnej, a w przypadku „ringu Łaciny”, gdzie dwukierunkową drogę rowerową poprowadzono po wewnętrznej, intensywniej zagospodarowywanej stronie, ilość wymuszanych przejazdów rowerowych przez jezdnię „ringu” będzie dużo mniejsza niż w przypadku dwóch dróg jednokierunkowych;

§15. Uwagi zgłoszone przez: Stowarzyszenie Poznaniaków im. Cyryła Ratajskiego;

1. treść uwag:

- 1) Należy wyprzedzająco opracować projekt zagospodarowania całego terenu zawartego między ulicami: Jana Pawła II, B. Krzywoustego, Inflancka, abpa A. Baraniaka; który będzie stanowił wytyczne dla dalszego projektowania poszczególnych fragmentów tego obszaru;

rozstrzygnięcie: nieuwzględniona;

uzasadnienie: Projekt planu stanowi rozwinięcie koncepcji wykonanej na cały teren uchwały o przystąpieniu do sporządzania m.p.z.p. „Rataje – Łacina”;

- 2) W opracowaniu całościowym należy uwzględnić zasady kontynuacji zabudowy śródmieścia miasta Poznania z uwzględnieniem głównych elementów kompozycji tego terenu: brak wydzielonych przestrzeni publicznych na terenie UC;

rozstrzygnięcie: nieuwzględniona;

uzasadnienie: Projekt planu zakłada, że przestrzeń publiczna pełniąca pierwszorzędą rolę dla obecnych i przyszłych mieszkańców winien stanowić plac miejski

- 28KD-P oraz park w ramach K/ZP. Stąd dla terenu UC przyjmuje się odpowiednie ustalenia;

- 3) W opracowaniu całościowym należy uwzględnić zasady kontynuacji zabudowy śródmieścia miasta Poznania z uwzględnieniem głównych elementów kompozycji tego terenu: brak zapisów o zasadach kształtowania elewacji na terenie UC;

rozstrzygnięcie: nieuwzględniona;

uzasadnienie: Zastosowanie zgłoszonych uwagą parametrów jest w pełni uzasadnione dla kształtowania zabudowy mieszkaniowej lub np. usługowej typu zamieszkania zbiorowego lub biurowej. W przypadku dopuszczenia na terenie lokalizacji obiektu o dużej powierzchni i kubaturze, nie określono zasad kształtowania elewacji w rozumieniu składającego uwagę, gdyż projekt planu dopuszcza wiele różnorodnych możliwości realizacji obiektu, których ograniczanie nie jest przewidywane przez sporządzającego mpzp;

- 4) W opracowaniu całościowym należy uwzględnić zasady kontynuacji zabudowy śródmieścia miasta Poznania z uwzględnieniem głównych elementów kompozycji tego terenu: zapisy umożliwiają realizację nieodpowiedniej dla tego miejsca zabudowy, dla terenu UC;

rozstrzygnięcie: nieuwzględniona;

uzasadnienie: Projekt planu przyjmuje ustalenia zgodne ze Studium uwarunkowań i kierunków rozwoju Poznania;

- 5) W opracowaniu całościowym należy uwzględnić zasady kontynuacji zabudowy śródmieścia miasta Poznania z uwzględnieniem głównych elementów kompozycji tego terenu: brak czytelnego połączenia Ronda Rataje z tzw. placem centralnym - proponowany ciąg pieszy na terenie UC powinien być drogą publiczną;

rozstrzygnięcie: nieuwzględniona;

uzasadnienie: Przyjęty w projekcie planu wymóg jest wystarczający dla przestrzennego połączenia terenów ronda Rataje i placu - 28KD-P. W projekcie planu wymaga się realizacji przedmiotowego połączenia, dopuszczając jego wbudowanie w obiekt. Takie rozwiązanie umożliwi zachowanie pożądanej relacji pieszej, różnicując i wzbogacając jej przebieg;

- 6) W opracowaniu całościowym należy uwzględnić zasady kontynuacji zabudowy śródmieścia miasta Poznania z uwzględnieniem głównych elementów kompozycji tego terenu: lokalizacja zbiornika retencyjnego świadczy o nieracjonalnym wykorzystaniu cennego i drogiego terenu w obszarze zabudowy śródmiejskiej, który służyłby użytkownikowi obszaru UC;

rozstrzygnięcie: nieuwzględniona;

uzasadnienie: Podważane przeznaczenie przedmiotowego terenu pozwala miastu na jego wykup. Dzięki czemu jest możliwość na założenie, równoległe

z budową dzielnicy, parku miejskiego z oczkiem wodnym jakim byłby zbiornik retencyjny. Fakt ten:

- podnosi estetykę miejsca,
- poprawia warunki klimatyczne poprzez zwiększenie wilgotności,
- pełni rolę rekreacyjną,
- służy mieszkańcom miasta, tj.: tym z terenów Łaciny jak i klientom centrum handlowego.

- 7) W opracowaniu całościowym należy uwzględnić zasady kontynuacji zabudowy śródmieścia miasta Poznania z uwzględnieniem głównych elementów kompozycji tego terenu: wątpliwości budzą zapisy umożliwiające dostawy towarów od strony dróg 11KD-L, 12KD-L, 14KD-L;

rozstrzygnięcie: nieuwzględniona;

uzasadnienie: Oprócz wymienionych w uwadze dróg teren UC przylega jedynie do „ringu Łaciny” (ulica 05KD-Z), z której, z racji reprezentacyjnego charakteru oraz wymaganych rozporządzeniem Ministra Transportu i Gospodarki Morskiej z dnia 2 marca 1999 r. w sprawie warunków, jakim powinny odpowiadać drogi publiczne i ich usytuowanie (D.U. Nr 43) parametrów, dopuszczono jedynie 1 zjazd na drogę wewnętrzną. Ponadto, przyjęta w projekcie planu koncepcja wymaga aby dbałość o estetykę przestrzeni publicznej była zachowana na każdej drodze publicznej okalającej teren UC;

- 8) W opracowaniu całościowym należy uwzględnić zasady kontynuacji zabudowy śródmieścia miasta Poznania z uwzględnieniem głównych elementów kompozycji tego terenu: zadziwiająco są zapisy dla terenów 1ZP, 1KDW-X dot. pól ochrony widoku - zbyt duża jest projektowana szer. drogi 1KDW-X;

rozstrzygnięcie: nieuwzględniona;

uzasadnienie: Linie rozgraniczające terenu 1KDW-X, są zarazem obowiązującymi liniami zabudowy, której wysokość jest od V do VI kondygnacji, w związku z czym oraz dla uzyskania efektu bulwaru miejskiego z dużym udziałem zieleni i małą architekturą ustalona szerokość jest uzasadniona;

§16. Uwagi zgłoszone przez: Jacek May;

1. treść uwag:

- 1) Brak przedstawienia kontekstu proponowanych rozwiązań;

rozstrzygnięcie: nieuwzględniona;

uzasadnienie: Projekt planu stanowi rozwinięcie koncepcji wykonanej na cały teren uchwały o przystąpieniu do sporządzania m.p.z.p. „Rataje – Łacina”;

- 2) teren oznaczony UC, o powierzchni ok. 9 ha tworzy monoblok funkcjonalny, bez wydzielonych przestrzeni o charakterze publicznym;

rozstrzygnięcie: nieuwzględniona;

uzasadnienie: Projekt planu zakłada, że przestrzeń publiczną pełniącą pierwszorzędą rolę dla obecnych i przyszłych mieszkańców winien stanowić plac miejski - 28KD-P oraz park w ramach K/ZP. Stąd dla terenu UC przyjmuje się odpowiednie ustalenia;

- 3) Dla terenu UC dopuszczono 90% zabudowy, co oznacza możliwość realizacji obiektu o powierzchni zabudowy ponad 80 tyś. m², bez jakichkolwiek uwarunkowań funkcjonalnych i architektonicznych;

rozstrzygnięcie: nieuwzględniona;

uzasadnienie: Projekt planu określa: maksymalną powierzchnię zabudowy, wysokość zabudowy (w metrach i kondygnacjach), minimalną wielkość działki budowlanej, teren pod lokalizację parkingu jako garażu zamkniętego, lokalizacje dominant i akcentów architektonicznych, linie zabudowy, przeznaczenie uzupełniające. Są to ustalenia, które gwarantują jakość zabudowy;

- 4) Lokalizacja zbiornika retencyjnego na terenie oznaczonym K/ZP w zurbanizowanej strefie miasta jest swoistym curiozum, szczególnie przy zapisach w tekście, które sugerują, że będzie z niego korzystał głównie, użytkownik terenu oznaczonego UC;

rozstrzygnięcie: nieuwzględniona;

uzasadnienie: Podważane przeznaczenie przedmiotowego terenu pozwala miastu na jego wykup. Dzięki czemu jest możliwość na założenie, równoległe z budową dzielnicy, parku miejskiego z oczkiem wodnym jakim byłby zbiornik retencyjny. Fakt ten:

- podnosi estetykę miejsca,
- poprawia warunki klimatyczne poprzez zwiększenie wilgotności,
- pełni rolę rekreacyjną,

- służy mieszkańcom miasta, tj.: tym z terenów Łęciny jak i klientom centrum handlowego;

- 5) Brak czytelny i ważny kompozycyjnie połączenia rejonu ronda Rataje z tzw. placem centralnym poprzez atrakcyjnie kształtowaną przestrzeń publiczną. Proponowany w planie nieprecyzyjny ślad ciągu pieszego winien być zastąpiony przestrzenią publiczną o ściśle zdefiniowanych parametrach, zapewniających wysoką jakość tej przestrzeni oraz jej pełną dostępność dla mieszkańców;

rozstrzygnięcie: nieuwzględniona;

uzasadnienie: Przyjęty w projekcie planu wymóg jest wystarczający dla przestrzennego połączenia terenów ronda Rataje i placu - 28KD-P. W projekcie planu wymaga się realizacji przedmiotowego połączenia, dopuszczając jego wbudowanie w obiekt. Takie rozwiązanie umożliwia zachowanie pożądanej relacji pieszej, różnicując i wzbogacając jej przebieg;

§17. Uwagi zgłoszone przez: Andrzej Dymarski;

1. treść uwag:

- 1) Projekt zagospodarowania przestrzennego powinien zostać zrobiony w wyniku międzynarodowego konkursu. Obecny projekt planu godzi w wartość gruntów;

rozstrzygnięcie: nieuwzględniona;

uzasadnienie: Uwaga nie dotyczy konkretnych ustaleń planu. Sam plan nie wyklucza konkursów architektonicznych na poszczególne kwartały zabudowy oraz obiekty. Ustawa o planowaniu i zagospodarowaniu przestrzennym dopuszcza zmianę wartości nieruchomości w związku z uchwaleniem planu i określa postępowanie które prowadzi się w takich przypadkach;

Załącznik nr 3
do uchwały Nr CI/1149/IV/2006
Rady Miasta Poznania
z dnia 29 sierpnia 2006 r.

ROZSTRZYGNIECIE RADY MIASTA POZNANIA O SPOSOBIE REALIZACJI, ZAPISANYCH W MIEJSCOWYM PLANIE ZAGOSPODAROWANIA PRZESTRZENNEGO „RATAJE – ŁACINA” CZĘŚĆ A W POZNANIU, INWESTYCJI Z ZAKRESU INFRASTRUKTURY TECHNICZNEJ, KTÓRE NALEŻĄ DO ZADAŃ WŁASNYCH GMINY, ORAZ ZASADACH ICH FINANSOWANIA

Na podstawie art. 20 ust. 1 ustawy z 27 marca 2003 r. o planowaniu i zagospodarowaniu przestrzennym (Dz.U. Nr 80, poz. 717 z późniejszymi zmianami) Rada Miasta Poznania rozstrzyga co następuje:

§1. Sposób realizacji zapisanych w planie inwestycji z zakresu infrastruktury technicznej

1. Zadania w zakresie realizacji dróg publicznych przewidzianych w planie oraz związanych z nimi wykupami terenów, prowadzić będą właściwe jednostki miejskie.

2. Zadania w zakresie infrastruktury technicznej prowadzić będą właściwe przedsiębiorstwa, w kompetencji których leży rozwój sieci: wodociągowej i kanalizacji sanitarnej, energetycznej, gazociągowej i ciepłej, zgodnie z miejscowym planem zagospodarowania przestrzennego oraz na podstawie przepisów odrębnych. Zadania w zakresie gospodarki odpadami realizowane będą zgodnie z miejscowym planem zagospodarowania przestrzennego, zgodnie z planem gospodarki odpadami oraz na podstawie przepisów odrębnych.

3. Podstawę przyjęcia do realizacji zadań określonych w miejscowym planie zagospodarowania przestrzennego, które należą do zadań własnych gminy, stanowią będą zapisy Wieloletniego Programu Inwestycyjnego Miasta Poznania.

4. Określenie terminów przystąpienia i zakończenia realizacji tych zadań ustalone będzie według kryteriów i zasad przyjętych przy konstruowaniu Wieloletniego Programu Inwestycyjnego Miasta Poznania.

5. Inwestycje realizowane mogą być etapowo w zależności od wielkości środków przeznaczonych na inwestycje.

§2. Zasady finansowania inwestycji z zakresu infrastruktury technicznej określonych w planie.

Finansowanie inwestycji będzie odbywać się poprzez:

- 1) wydatki z budżetu gminy,
- 2) współfinansowanie środkami zewnętrznymi, poprzez budżet gminy – w ramach m.in.:
 - a) dotacji unijnych,
 - b) dotacji samorządu województwa,
 - c) dotacji i pożyczek z funduszy celowych,
 - d) kredytów i pożyczek bankowych,
 - e) innych środków zewnętrznych.
- 3) udział inwestorów w finansowaniu w ramach porozumień o charakterze cywilno – prawnym lub w formie partnerstwa publiczno – prywatnego – „PPP”, a także właścicieli nieruchomości.

3366

UCHWAŁA Nr VI/27/07 RADY MIEJSKIEJ W MIEJSKIEJ GÓRCIE

z dnia 6 marca 2007 r.

w sprawie budżetu gminy Miejska Górka na rok 2007

Na podstawie art. 18 ust. 2 pkt 4, pkt 9 lit „c”, „i” ustawy z dnia 8 marca 1990 roku o samorządzie gminnym (tekst jednolity Dz.U. Nr 142 poz. 1591 z 2001 roku z późn. zm.) oraz art. 86 ust. 1, art. 165, art. 166, art. 173, art. 182, art. 184, art. 188 ust. 2 i art. 195 ust. 2 ustawy z dnia 30 czerwca 2005 roku o finansach publicznych (Dz.U. Nr 249, poz. 2104 ze zm.) Rada Miejska w Miejskiej Górcie uchwala co następuje:

§1. 1. Ustala się dochody budżetu gminy na rok 2007 w wysokości 18.933.902,00 zł zgodnie z załącznikiem Nr 1 do niniejszej uchwały.

2. Ustala się wydatki budżetu gminy na rok 2007 w wysokości 22.088.263,00 zł zgodnie z załącznikiem Nr 2 do niniejszej uchwały.

§2. 1. Ustala się plan przychodów budżetu zgodnie z załącznikiem Nr 3 do niniejszej uchwały.

2. Ustala się plan rozchodów budżetu zgodnie z załącznikiem Nr 4 do niniejszej uchwały.

3. Deficyt budżetu zostanie sfinansowany przychodami z tytułu zaciągniętych kredytów i pożyczek na rynku krajowym.

§3. Wydatki majątkowe na rok 2007 określa załącznik Nr 5 do niniejszej uchwały.

§4. Wydatki związane z wieloletnimi programami inwestycyjnymi z wyodrębnieniem wydatków na finansowanie poszczególnych programów w latach 2007 – 2009 określa załącznik Nr 6 do niniejszej uchwały.

§5. Wydatki ustalone w §1 ust. 2 obejmują plany dotacji w tym:

- 1) dotacja podmiotowa z budżetu dla samorządowej instytucji kultury w kwocie 510.000,00 zł,
- 2) dotacja celowa z budżetu na finansowanie lub dofinansowanie zadań zleconych do realizacji pozostałym jednostkom nie zaliczanym do sektora finansów publicznych w kwocie 12.000,00 zł,
- 3) dotacja celowa z budżetu na finansowanie lub dofinansowanie zadań zleconych do realizacji stowarzyszeniom w kwocie 225.000,00 zł,
- 4) dotacja celowa z budżetu na finansowanie lub dofinansowanie prac remontowych i konserwatorskich obiektów zabytkowych przekazane jednostkom niezaliczanym do sektora finansów publicznych w kwocie 6.000,00 zł, zgodnie z załącznikiem Nr 7.

§6. Ustala się plan przychodów i wydatków Gminnego Funduszu Ochrony Środowiska i Gospodarki Wodnej w wysokości:

- 1) przychody – 44.000,00 zł,
2) wydatki – 44.000,00 zł,

zgodnie z załącznikiem Nr 8 do niniejszej uchwały.

§7. 1. Określa się dochody w kwocie 130.000,00 zł z tytułu wydawania zezwoleń na sprzedaż napojów alkoholowych i wydatki w kwocie 124.000,00 zł na realizację zadań określonych w gminnym programie profilaktyki i rozwiązywania problemów alkoholowych.

2. Ustala się wydatki w kwocie 6.000,00 zł na realizację zadań określonych w gminnym programie przeciwdziałania narkomanii.

§8. 1. Ustala się plan dochodów budżetu państwa związanych z realizacją zadań zleconych jednostkom samorządu terytorialnego na rok 2007 zgodnie z załącznikiem Nr 9 do niniejszej uchwały.

2. Dochody ustalone w §1 ust. 1 obejmują plan dochodów związanych z realizacją zadań z zakresu administracji rządowej zleconych gminie i innych zadań zleconych ustawami na 2007 rok zgodnie z załącznikiem Nr 10 do niniejszej uchwały.

3. Wydatki ustalone w §1 ust. 2 obejmują plan wydatków związanych z realizacją zadań z zakresu administracji rządowej zleconych gminie i innych zadań zleconych ustawami na 2007 rok zgodnie z załącznikiem Nr 11 do niniejszej uchwały.

§9. Tworzy się rezerwę celową w wysokości 20.000,00 zł z przeznaczeniem na poręczenie.

§10. Ustala się limit zobowiązań z tytułu zaciągniętych kredytów i pożyczek oraz emitowanych papierów wartościowych w kwocie 4.133.625,00 zł.

Z tego na:

- 1) finansowanie planowanego deficytu budżetu w kwocie 3.154.361,00 zł,

- 2) spłatę wcześniej zaciągniętych zobowiązań z tytułu emisji papierów wartościowych oraz zaciągniętych pożyczek i kredytów w kwocie 979.264,00 zł.

§11. Upoważnia się Burmistrza Miejskiej Górci do zaciągania zobowiązań:

- 1) na finansowanie wydatków na wieloletnie programy inwestycyjne, określone w załączniku Nr 6,
- 2) z tytułu umów, których realizacja w roku następnym jest niezbędna do zapewnienia ciągłości działania jednostki i termin zapłaty upływa w roku następnym

§12. Upoważnia się Burmistrza Miejskiej Górci do:

- 1) dokonywania zmian w planie wydatków między paragrafami i rozdziałami w ramach działu klasyfikacji budżetowej, za wyjątkiem zmian kwot wydatków majątkowych i dotacji,
- 2) lokowania wolnych środków budżetowych na rachunkach bankowych w innych bankach niż bank prowadzący obsługę budżetu.

§13. 1. Ustala się kwotę poręczeń udzielanych przez Burmistrza Miejskiej Górci w roku budżetowym 2007 w wysokości do 20.000,00 zł.

2. Traci moc uchwała Nr V/26/07 Rady Miejskiej w Miejskiej Górcie z dnia 20 lutego 2007 roku w sprawie ustalenia kwoty poręczeń udzielanych przez Burmistrza Miejskiej Górci w roku budżetowym 2007.

§14. Wykonanie Uchwały powierza się Burmistrzowi Miejskiej Górci.

§15. Uchwała wchodzi w życie z dniem podjęcia z mocą obowiązującą od 1 stycznia 2007 roku i podlega publikacji w Dzienniku Urzędowym Województwa Wielkopolskiego.

Przewodniczący
Rady Miejskiej
(-) *Zdzisław Goliński*

Załącznik Nr 1
do Uchwały Nr VI/27/07
Rady Miejskiej w Miejskiej Górcie
z dnia 6 marca 2007 roku

DOCHODY

Dz.	Rozdz.	§	Treść	Wartość
020			Leśnictwo	4.600,00
	02001		Gospodarka leśna	4.600,00
		0750	Dochody z najmu i dzierżawy składników majątkowych Skarbu Państwa, jednostek samorządu terytorialnego lub innych jednostek zaliczanych do sektora finansów publicznych oraz innych umów o podobnym charakterze	2.200,00
		0830	Wpływy z usług	400,00
		0840	Wpływy ze sprzedaży wyrobów	2.000,00
700			Gospodarka mieszkaniowa	171.100,00
	70005		Gospodarka gruntami i nieruchomościami	171.100,00
		0470	Wpływy z opłat za zarząd, użytkowanie i użytkowanie wieczyste nieruchomości	6.000,00
		0690	Wpływy z różnych opłat	100,00

		0750	Dochody z najmu i dzierżawy składników majątkowych Skarbu Państwa, jednostek samorządu terytorialnego lub innych jednostek zaliczanych do sektora finansów publicznych oraz innych umów o podobnym charakterze	80.000,00
		0870	Wpływy ze sprzedaży składników majątkowych	80.000,00
		0920	Pozostałe odsetki	5.000,00
750			Administracja publiczna	69.700,00
	75011		Urzędy wojewódzkie	69.700,00
		2010	Dotacje celowe otrzymane z budżetu państwa na realizację zadań bieżących z zakresu administracji rządowej oraz innych zadań zleconych gminie (związkom gmin) ustawami	68.500,00
		2360	Dochody jednostek samorządu terytorialnego związane z realizacją zadań z zakresu administracji rządowej oraz innych zadań zleconych ustawami	1.200,00
751			Urzędy naczelnych organów władzy, państwowej, kontroli i ochrony prawa oraz sądownictwa	1.464,00
	75101		Urzędy naczelnych organów władzy państwowej, kontroli i ochrony prawa	1.464,00
		2010	Dotacje celowe otrzymane z budżetu państwa na realizację zadań bieżących z zakresu administracji rządowej oraz innych zadań zleconych gminie (związkom gmin) ustawami	1.464,00
756			Dochody od osób prawnych, od osób fizycznych i od innych jednostek nieposiadających osobowości prawnej oraz wydatki związane z ich poborem	5.909.479,00
	75601		Wpływy z podatku dochodowego od osób fizycznych	30.100,00
		0350	Podatek od działalności gospodarczej osób fizycznych, opłacany w formie karty podatkowej	30.000,00
		0910	Odsetki od nieterminowych wpłat z tytułu podatków i opłat	100,00
	75615		Wpływy z podatku rolnego, podatku leśnego, podatku od czynności i cywilnoprawnych, podatków i opłat lokalnych od osób prawnych i innych jednostek organizacyjnych	1.725.000,00
		0310	Podatek od nieruchomości	1.650.000,00
		0320	Podatek rolny	37.500,00
		0330	Podatek leśny	4.500,00
		0340	Podatek od środków transportowych	27.000,00
		0500	Podatek od czynności cywilnoprawnych	5.000,00
		0910	Odsetki od nieterminowych wpłat z tytułu podatków i opłat	1.000,00
	75616		Wpływy z podatku rolnego, podatku leśnego, podatku od spadków i darowizn, podatku od czynności cywilno-prawnych oraz podatków i opłat lokalnych od osób fizycznych	1.639.000,00
		0310	Podatek od nieruchomości	800.000,00
		0320	Podatek rolny	480.000,00
		0330	Podatek leśny	400,00
		0340	Podatek od środków transportowych	230.000,00
		0360	Podatek od spadków i darowizn	7.000,00
		0370	Podatek od posiadania psów	1.500,00
		0430	Wpływy z opłaty targowej	24.000,00
		0450	Wpływy z opłaty administracyjnej za czynności urzędowe	500,00
		0500	Podatek od czynności cywilnoprawnych	85.000,00
		0690	Wpływy z różnych opłat	600,00
		0910	Odsetki od nieterminowych wpłat z tytułu podatków i opłat	10.000,00
	75618		Wpływy z innych opłat stanowiących dochody jednostek samorządu terytorialnego na podstawie ustaw	196.020,00
		0410	Wpływy z opłaty skarbowej	52.000,00
		0460	Wpływy z opłaty eksploatacyjnej	2.000,00
		0480	Wpływy z opłat za zezwolenia na sprzedaż alkoholu	130.000,00
		0490	Wpływy z innych lokalnych opłat pobieranych przez jednostki samorządu terytorialnego na podstawie odrębnych ustaw	12.000,00
		0910	Odsetki od nieterminowych wpłat z tytułu podatków i opłat	20,00
	75621		Udziały gmin w podatkach stanowiących dochód budżetu państwa	2.319.359,00
		0010	Podatek dochodowy od osób fizycznych	2.299.359,00
		0020	Podatek dochodowy od osób prawnych	20.000,00
758			Różne rozliczenia	8.700.847,00
	75801		Część oświatowa subwencji ogólnej dla jednostek samorządu terytorialnego	7.339.373,00
		2920	Subwencje ogólne z budżetu państwa	7.339.373,00
	75807		Część wyrównawcza subwencji ogólnej dla gmin	1.361.474,00
		2920	Subwencje ogólne z budżetu państwa	1.361.474,00
801			Oświata i wychowanie .	85.000,00
	80104		Przedszkola	85.000,00
		0830	Wpływy z usług	85.000,00
852			Pomoc społeczna	3.456.384,00
	85212		Świadczenia rodzinne, zaliczka alimentacyjna oraz składki na ubezpieczenia emerytalne i rentowe z ubezpieczenia społecznego	3.198.700,00
		2010	Dotacje celowe otrzymane z budżetu państwa na realizację zadań bieżących z zakresu administracji rządowej oraz innych zadań zleconych gminie (związkom gmin) ustawami	3.198.700,00

	852 13		Składki na ubezpieczenie zdrowotne opłacane za osoby pobierające niektóre świadczenia z pomocy społecznej oraz niektóre świadczenia rodzinne	6.700,00
		20 10	Dotacje celowe otrzymane z budżetu państwa na realizację zadań bieżących z zakresu administracji rządowej oraz innych zadań zleconych gminie (związkom gmin) ustawami	6.700,00
	852 14		Zasiłki i pomoc w naturze oraz składki na ubezpieczenia emerytalne i rentowe	95.800,00
		20 10	Dotacje celowe otrzymane z budżetu państwa na realizację zadań bieżących z zakresu administracji rządowej oraz innych zadań zleconych gminie (związkom gmin) ustawami	11.500,00
		20 30	Dotacje celowe otrzymane z budżetu państwa na realizację własnych zadań bieżących gmin (związków gmin)	84.300,00
	852 19		Ośrodki pomocy społecznej	91.900,00
		20 30	Dotacje celowe otrzymane z budżetu państwa na realizację własnych zadań bieżących gmin (związków gmin)	91.900,00
	852 28		Usługi opiekuńcze i specjalistyczne usługi opiekuńcze	13.400,00
		08 30	Wpływy z usług	6.000,00
		20 10	Dotacje celowe otrzymane z budżetu państwa na realizację zadań bieżących z zakresu administracji rządowej oraz innych zadań zleconych gminie (związkom gmin) ustawami	7.400,00
	852 95		Pozostała działalność	49.884,00
		09 70	Wpływy z różnych dochodów	26.784,00
		20 30	Dotacje celowe otrzymane z budżetu państwa na realizację własnych zadań bieżących gmin (związków gmin)	23.100,00
854			Edukacyjna opieka wychowawcza	115.000,00
	854 01		Świetlice szkolne	81.500,00
		08 30	Wpływy z usług	81.500,00
	854 15		Pomoc materialna dla uczniów	33.500,00
		28 88	Dotacja celowa otrzymana przez jednostkę samorządu terytorialnego od innej jednostki samorządu terytorialnego będącej instytucją wdrażającą na zadania bieżące realizowane na podstawie porozumień (umów)	22.797,00
		28 89	Dotacja celowa otrzymana przez jednostkę samorządu terytorialnego od innej jednostki samorządu terytorialnego będącej instytucją wdrażającą na zadania bieżące realizowane na podstawie porozumień (umów)	10.703,00
900			Gospodarka komunalna i ochrona środowiska	8.200,00
	900 20		Wpływy i wydatki związane z gromadzeniem środków z opłat produktowych	3.000,00
		04 00	Wpływy z opłaty produktowej	3.000,00
	900 95		Pozostała działalność ;	5.200,00
		06 90	Wpływy z różnych opłat	100,00
		08 30	Wpływy z usług	5.000,00
		09 20	Pozostałe odsetki	100,00
921			Kultura i ochrona dziedzictwa narodowego	412.128,00
	921 09		Domy i ośrodki kultury, świetlice i kluby	412.128,00
		62 98	Środki na dofinansowanie własnych inwestycji gmin (związków gmin), powiatów (związków powiatów), samorządów województw, pozyskane z innych źródeł	412.128,00
				18.933.902,00

Załącznik Nr 2
do Uchwały Nr VI/27/07
Rady Miejskiej w Miejskiej Górze
z dnia 6 marca 2007 roku

Dz.	Rozdz.	§	Treść	Wartość
010			Rolnictwo i łowiectwo	115.700,00
	01008		Melioracje wodne	24.700,00
		2830	Dotacja celowa z budżetu na finansowanie lub dofinansowanie zadań zleconych do realizacji pozostałym jednostkom nie zaliczanym do sektora finansów publicznych	12.000,00
		4210	Zakup materiałów i wyposażenia	5.700,00
		4270	Zakup usług remontowych	1.000,00
		4300	Zakup usług pozostałych	6.000,00
	01030		Izby rolnicze	11.000,00
		2850	Wpłaty gmin na rzecz izb rolniczych w wysokości 2% uzyskanych wpływów z podatku rolnego	11.000,00
	01036		Restrukturyzacja i modernizacja sektora żywnościowego oraz rozwój obszarów wiejskich	80.000,00
		6050	Wydatki inwestycyjne jednostek budżetowych	80.000,00

020			Leśnictwo	8.000,00
	02001		Gospodarka leśna	8.000,00
		4210	Zakup materiałów i wyposażenia	3.000,00
		4300	Zakup usług pozostałych	5.000,00
600			Transport i łączność	241.000,00
	60016		Drogi publiczne gminne	241.000,00
		4210	Zakup materiałów i wyposażenia	150.000,00
		4270	Zakup usług remontowych	30.000,00
		4300	Zakup usług pozostałych	55.000,00
		4430	Różne opłaty i składki	6.000,00
700			Gospodarka mieszkaniowa	131.000,00
	70004		Różne jednostki obsługi gospodarki mieszkaniowej	71.000,00
		4210	Zakup materiałów i wyposażenia	20.000,00
		4260	Zakup energii	4.000,00
		4270	Zakup usług remontowych	25.000,00
		4300	Zakup usług pozostałych	20.000,00
		4430	Różne opłaty i składki	2.000,00
	70005		Gospodarka gruntami i nieruchomościami	60.000,00
		4210	Zakup materiałów i wyposażenia	20.000,00
		4300	Zakup usług pozostałych	40.000,00
710			Działalność usługowa	45.000,00
	71004		Plany zagospodarowania przestrzennego	43.000,00
		4300	Zakup usług pozostałych	43.000,00
	71035		Cmentarze	2000,00
		4210	Zakup materiałów i wyposażenia	2.000,00
750			Administracja publiczna	1.939.240,00
	75011		Urzędy wojewódzkie	68.500,00
		4010	Wynagrodzenia osobowe pracowników	53.950,00
		4040	Dodatkowe wynagrodzenie roczne	2.500,00
		4110	Składki na ubezpieczenia społeczne	9.100,00
		4120	Składki na Fundusz Pracy	1.400,00
		4440	Odpisy na zakładowy fundusz świadczeń socjalnych	1.550,00
	75022		Rady gmin (miast i miast na prawach powiatu)	58.000,00
		3030	Różne wydatki na rzecz osób fizycznych	55.000,00
		4210	Zakup materiałów i wyposażenia	2.500,00
		4410	Podróże służbowe krajowe	500,00
	75023		Urzędy gmin (miast i miast na prawach powiatu)	1.594.000,00
		4010	Wynagrodzenia osobowe pracowników	880.000,00
		4040	Dodatkowe wynagrodzenie roczne	69.000,00
		4110	Składki na ubezpieczenia społeczne	165.000,00
		4120	Składki na Fundusz Pracy	24.000,00
		4210	Zakup materiałów i wyposażenia	85.000,00
		4260	Zakup energii	30.000,00
		4270	Zakup usług remontowych	15.000,00
		4280	Zakup usług zdrowotnych	2.000,00
		4300	Zakup usług pozostałych	100.000,00
		4350	Zakup usług dostępu do sieci Internet	4.000,00
		4360	Opłaty z tytułu zakupu usług telekomunikacyjnych telefonii komórkowej	30.000,00
		4370	Opłata z tytułu zakupu usług telekomunikacyjnych telefonii stacjonarnej	15.000,00
		4410	Podróże służbowe krajowe	37.000,00
		4430	Różne opłaty i składki	28.000,00
		4440	Odpisy na zakładowy fundusz świadczeń socjalnych	18.000,00
		4700	Szkolenia pracowników nie będących członkami korpusu służby cywilnej	17.000,00
		4740	Zakup materiałów papierniczych do sprzętu drukarskiego i urządzeń kserograficznych	25.000,00
		4750	Zakup akcesoriów komputerowych, w tym programów i licencji	10.000,00
		6060	Wydatki na zakupy inwestycyjne jednostek budżetowych	40.000,00
	75075		Promocja jednostek samorządu terytorialnego	25.000,00
		4210	Zakup materiałów i wyposażenia	10.000,00
		4300	Zakup usług pozostałych	15.000,00
	75095		Pozostała działalność	193.740,00
		3030	Różne wydatki na rzecz osób fizycznych	55.000,00
		4010	Wynagrodzenia osobowe pracowników	37.500,00
		4040	Dodatkowe wynagrodzenie roczne	1.800,00
		4110	Składki na ubezpieczenia społeczne	11.100,00
		4120	Składki na Fundusz Pracy	1.800,00
		4170	Wynagrodzenia bezosobowe	25.000,00

		4210	Zakup materiałów i wyposażenia	40.000,00
		4300	Zakup usług pozostałych	20.000,00
		4440	Odpisy na zakładowy fundusz świadczeń socjalnych	1.540,00
751			Urzędy naczelných organów władzy państwowej, kontroli i ochrony prawa oraz sądownictwa	1.464,00
	75101		Urzędy naczelných organów władzy państwowej, kontroli i ochrony prawa	1.464,00
		4210	Zakup materiałów i wyposażenia	1.464,00
754			Bezpieczeństwo publiczne i ochrona przeciwpożarowa	109.460,00
	75412		Ochotnicze straże pożarne	109.460,00
		4110	Składki na ubezpieczenia społeczne	2.500,00
		4120	Składki na Fundusz Pracy	500,00
		4170	Wynagrodzenia bezosobowe	20.000,00
		4210	Zakup materiałów i wyposażenia	40.000,00
		4260	Zakup energii	7.000,00
		4270	Zakup usług remontowych	5.000,00
		4280	Zakup usług zdrowotnych	1.500,00
		4300	Zakup usług pozostałych	25.000,00
		4370	Opłata z tytułu zakupu usług telekomunikacyjnych telefonii stacjonarnej	960,00
		4430	Różne opłaty i składki	7.000,00
757			Obsługa długu publicznego	161.163,00
	75702		Obsługa papierów wartościowych, kredytów i pożyczek jednostek samorządu terytorialnego	161.163,00
		8070	Odsetki i dyskonto od krajowych skarbowych papierów wartościowych oraz krajowych pożyczek i kredytów	161.163,00
758			Różne rozliczenia	20.000,00
	75818		Rezerwy ogólne i celowe	20.000,00
		4810	Rezerwy	20.000,00
801			Oświata i wychowanie	8.928.913,00
	80101		Szkoły podstawowe	4.229.208,00
		3020	Wydatki osobowe niezaliczone do wynagrodzeń	189.669,00
		4010	Wynagrodzenia osobowe pracowników	2.517.149,00
		4040	Dodatkowe wynagrodzenie roczne	212.234,00
		4110	Składki na ubezpieczenia społeczne	538.644,00
		4120	Składki na Fundusz Pracy	72.550,00
		4170	Wynagrodzenia bezosobowe	4.173,00
		4210	Zakup materiałów i wyposażenia	75.000,00
		4240	Zakup pomocy naukowych, dydaktycznych i książek	17.711,00
		4260	Zakup energii	139.590,00
		4270	Zakup usług remontowych	47.060,00
		4280	Zakup usług zdrowotnych	4.800,00
		4300	Zakup usług pozostałych	43.666,00
		4350	Zakup usług dostępu do sieci Internet	9.540,00
		4370	Opłata z tytułu zakupu usług telekomunikacyjnych telefonii stacjonarnej	18.612,00
		4390	Zakup usług obejmujących wykonanie ekspertyz, analiz i opinii	500,00
		4410	Podróże służbowe krajowe	11.562,00
		4430	Różne opłaty i składki	10.201,00
		4440	Odpisy na zakładowy fundusz świadczeń socjalnych	182.247,00
		4740	Zakup materiałów papierniczych do sprzętu drukarskiego i urządzeń kserograficznych	11.396,00
		4750	Zakup akcesoriów komputerowych, w tym programów i licencji	16.500,00
		6050	Wydatki inwestycyjne jednostek budżetowych	106.404,00
	80103		Oddziały przedszkolne w szkołach podstawowych	258.260,00
		3020	Wydatki osobowe niezaliczone do wynagrodzeń	13.385,00
		4010	Wynagrodzenia osobowe pracowników	153.003,00
		4040	Dodatkowe wynagrodzenie roczne	12.292,00
		4110	Składki na ubezpieczenia społeczne	32.924,00
		4120	Składki na Fundusz Pracy	4.501,00
		4210	Zakup materiałów i wyposażenia	10.040,00
		4240	Zakup pomocy naukowych, dydaktycznych i książek	2.321,00
		4260	Zakup energii	7.635,00
		4270	Zakup usług remontowych	3.942,00
		4280	Zakup usług zdrowotnych	230,00
		4300	Zakup usług pozostałych	2.622,00
		4350	Zakup usług dostępu do sieci Internet	460,00
		4370	Opłata z tytułu zakupu usług telekomunikacyjnych telefonii stacjonarnej	1.190,00
		4410	Podróże służbowe krajowe	634,00
		4430	Różne opłaty i składki	734,00

	4440	Odpisy na zakładowy fundusz świadczeń socjalnych	8.965,00
	4740	Zakup materiałów papierniczych do sprzętu drukarskiego i urządzeń kserograficznych	2.232,00
	4750	Zakup akcesoriów komputerowych, w tym programów i licencji	1.150,00
80104		Przedszkola	1.031.280,00
	3020	Wydatki osobowe niezaliczone do wynagrodzeń	37.678,00
	4010	Wynagrodzenia osobowe pracowników	580.071,00
	4040	Dodatkowe wynagrodzenie roczne	49.665,00
	4110	Składki na ubezpieczenia społeczne	120.163,00
	4120	Składki na Fundusz Pracy	16.288,00
	4210	Zakup materiałów i wyposażenia	40.870,00
	4220	Zakup środków żywności	44.000,00
	4240	Zakup pomocy naukowych, dydaktycznych i książek	7.550,00
	4260	Zakup energii	24.580,00
	4270	Zakup usług remontowych	31.530,00
	4280	Zakup usług zdrowotnych	1.500,00
	4300	Zakup usług pozostałych	13.980,00
	4350	Zakup usług dostępu do sieci Internet	800,00
	4370	Opłata z tytułu zakupu usług telekomunikacyjnych telefonii stacjonarnej	5.400,00
	4390	Zakup usług obejmujących wykonanie ekspertyz, analiz i opinii	3.500,00
	4410	Podróże służbowe krajowe	4.250,00
	4430	Różne opłaty i składki	2.050,00
	4440	Odpisy na zakładowy fundusz świadczeń socjalnych	43.405,00
	4740	Zakup materiałów papierniczych do sprzętu drukarskiego i urządzeń kserograficznych	2.200,00
	4750	Zakup akcesoriów komputerowych, w tym programów i licencji	1.800,00
80110		Gimnazja	2.540.473,00
	3020	Wydatki osobowe niezaliczone do wynagrodzeń	129.254,00
	4010	Wynagrodzenia osobowe pracowników	1.496.131,00
	4040	Dodatkowe wynagrodzenie roczne	136.749,00
	4110	Składki na ubezpieczenia społeczne	340.618,00
	4120	Składki na Fundusz Pracy	45.912,00
	4210	Zakup materiałów i wyposażenia	75.000,00
	4240	Zakup pomocy naukowych, dydaktycznych i książek	20.100,00
	4260	Zakup energii	85.780,00
	4270	Zakup usług remontowych	28.000,00
	4280	Zakup usług zdrowotnych	2.600,00
	4300	Zakup usług pozostałych	28.200,00
	4350	Zakup usług dostępu do sieci Internet	1.070,00
	4370	Opłata z tytułu zakupu usług telekomunikacyjnych telefonii stacjonarnej	9.500,00
	4410	Podróże służbowe krajowe	12.340,00
	4430	Różne opłaty i składki	7.130,00
	4440	Odpisy na zakładowy fundusz świadczeń socjalnych	107.189,00
	4740	Zakup materiałów papierniczych do sprzętu drukarskiego i urządzeń kserograficznych	4.600,00
	4750	Zakup akcesoriów komputerowych, w tym programów i licencji	10.300,00
80113		Dowożenie uczniów do szkół	250.000,00
	4300	Zakup usług pozostałych	250.000,00
80120		Licea ogólnokształcące	275.743,00
	3020	Wydatki osobowe niezaliczone do wynagrodzeń	8.784,00
	4010	Wynagrodzenia osobowe pracowników	157.919,00
	4040	Dodatkowe wynagrodzenie roczne	13.838,00
	4110	Składki na ubezpieczenia społeczne	33.357,00
	4120	Składki na Fundusz Pracy	4.543,00
	4210	Zakup materiałów i wyposażenia	10.000,00
	4240	Zakup pomocy naukowych, dydaktycznych i książek	3.400,00
	4260	Zakup energii	18.770,00
	4270	Zakup usług remontowych	7.670,00
	4280	Zakup usług zdrowotnych	400,00
	4300	Zakup usług pozostałych	4.730,00
	4350	Zakup usług dostępu do sieci Internet	80,00
	4370	Opłata z tytułu zakupu usług telekomunikacyjnych telefonii stacjonarnej	700,00
	4410	Podróże służbowe krajowe	548,00
	4430	Różne opłaty i składki	550,00
	4440	Odpisy na zakładowy fundusz świadczeń socjalnych	8.854,00
	4740	Zakup materiałów papierniczych do sprzętu drukarskiego i urządzeń kserograficznych	600,00
	4750	Zakup akcesoriów komputerowych, w tym programów i licencji	1.000,00

	80130		Szkoły zawodowe	303.208,00
		3020	Wydatki osobowe niezaliczone do wynagrodzeń	5.804,00
		4010	Wynagrodzenia osobowe pracowników	123.519,00
		4040	Dodatkowe wynagrodzenie roczne	10.824,00
		4110	Składki na ubezpieczenia społeczne	25.900,00
		4120	Składki na Fundusz Pracy	3.527,00
		4210	Zakup materiałów i wyposażenia	25.000,00
		4240	Zakup pomocy naukowych, dydaktycznych i książek	3.000,00
		4260	Zakup energii	22.500,00
		4270	Zakup usług remontowych	10.780,00
		4280	Zakup usług zdrowotnych	1.100,00
		4300	Zakup usług pozostałych	56.000,00
		4350	Zakup usług dostępu do sieci Internet	200,00
		4370	Opłata z tytułu zakupu usług telekomunikacyjnych telefonii stacjonarnej	1.900,00
		4410	Podróże służbowe krajowe	1.390,00
		4430	Różne opłaty i składki	540,00
		4440	Odpisy na zakładowy fundusz świadczeń socjalnych	7.424,00
		4740	Zakup materiałów papierniczych do sprzętu drukarskiego i urządzeń kserograficznych	1.100,00
		4750	Zakup akcesoriów komputerowych, w tym programów i licencji	2.700,00
	80146		Dokształcanie i doskonalenie nauczycieli	40.741,00
		4210	Zakup materiałów i wyposażenia	686,00
		4300	Zakup usług pozostałych	36.669,00
		4410	Podróże służbowe krajowe	3.386,00
851			Ochrona zdrowia	155.000,00
	85153		Zwalczanie narkomanii	6.000,00
		4210	Zakup materiałów i wyposażenia	2.000,00
		4300	Zakup usług pozostałych	4.000,00
	85154		Przeciwdziałanie alkoholizmowi	124.000,00
		4110	Składki na ubezpieczenia społeczne	5.000,00
		4120	Składki na Fundusz Pracy	3.000,00
		4170	Wynagrodzenia bezosobowe	75.000,00
		4210	Zakup materiałów i wyposażenia	20.000,00
		4300	Zakup usług pozostałych	19.800,00
		4370	Opłata z tytułu zakupu usług telekomunikacyjnych telefonii stacjonarnej	700,00
		4410	Podróże służbowe krajowe	500,00
	85195		Pozostała działalność	25.000,00
		4300	Zakup usług pozostałych	25.000,00
852			Pomoc społeczna	3.934.584,00
	85212		Świadczenia rodzinne, zaliczka alimentacyjna oraz składki na ubezpieczenia emerytalne i rentowe z ubezpieczenia społecznego	3.198.700,00
		3110	Świadczenia społeczne	3.117.100,00
		4010	Wynagrodzenia osobowe pracowników	24.200,00
		4110	Składki na ubezpieczenia społeczne	27.000,00
		4120	Składki na Fundusz Pracy	600,00
		4210	Zakup materiałów i wyposażenia	2.800,00
		4300	Zakup usług pozostałych	22.000,00
		4700	Szkolenia pracowników nie będących członkami korpusu służby cywilnej	1.000,00
		4750	Zakup akcesoriów komputerowych, w tym programów i licencji	4.000,00
	85213		Składki na ubezpieczenie zdrowotne opłacane za osoby pobierające niektóre świadczenia z pomocy społecznej oraz, niektóre świadczenia rodzinne	6.700,00
		4130	Składki na ubezpieczenie zdrowotne	6.700,00
	85214		Zasiłki i pomoc w naturze oraz składki na ubezpieczenia emerytalne i rentowe	236.744,00
		3110	Świadczenia społeczne	229.244,00
		4330	Zakup usług przez jednostki samorządu terytorialnego od innych jednostek samorządu terytorialnego	7.500,00
	85215		Dodatki mieszkaniowe	33.000,00
		3110	Świadczenia społeczne	33.000,00
	85219		Ośrodki pomocy społecznej	288.300,00
		4010	Wynagrodzenia osobowe pracowników	194.000,00
		4040	Dodatkowe wynagrodzenie roczne	17.000,00
		4110	Składki na ubezpieczenia społeczne	37.500,00
		4120	Składki na Fundusz Pracy	5.200,00
		4210	Zakup materiałów i wyposażenia	8.000,00
		4270	Zakup usług remontowych	500,00
		4280	Zakup usług zdrowotnych	200,00

		4300	Zakup usług pozostałych	6.000,00
		4410	Podróże służbowe krajowe	6.000,00
		4430	Różne opłaty i składki	1.000,00
		4440	Odpisy na zakładowy fundusz świadczeń socjalnych	5.400,00
		4700	Szkolenia pracowników nie będących członkami korpusu służby cywilnej	3.000,00
		4740	Zakup materiałów papierniczych do sprzętu drukarskiego i urządzeń kserograficznych	3.000,00
		4750	Zakup akcesoriów komputerowych, w tym programów i licencji	1.500,00
	85228		Usługi opiekuńcze i specjalistyczne usługi opiekuńcze	58.400,00
		4300	Zakup usług pozostałych	58.400,00
	85295		Pozostała działalność	112.740,00
		3110	Świadczenia społeczne	112.740,00
854			Edukacyjna opieka wychowawcza	115.000,00
	85401		Świetlice szkolne	81.500,00
		4210	Zakup materiałów i wyposażenia	13.000,00
		4220	Zakup środków żywności	64.000,00
		4260	Zakup energii	2.000,00
		4270	Zakup usług remontowych	2.000,00
		4300	Zakup usług pozostałych	500,00
	85415		Pomoc materialna dla uczniów	33.500,00
		3248	Stypendia dla uczniów	22.797,00
		3249	Stypendia dla uczniów	10.703,00
900			Gospodarka komunalna i ochrona środowiska	4.690.739,00
	90001		Gospodarka ściekowa- i ochrona wód	3.666.964,00
		6050	Wydatki inwestycyjne jednostek budżetowych	3.666.964,00
	90002		Gospodarka odpadami	207.925,00
		4300	Zakup usług pozostałych	2.500,00
		6010	Wydatki na zakup i objęcie akcji, wniesienie wkładów do spółek prawa handlowego oraz na uzupełnienie funduszy statutowych banków państwowych i innych instytucji finansowych	205.425,00
	90003		Oczyszczanie miast i wsi	6.000,00
		4210	Zakup materiałów i wyposażenia	2.000,00
		4300	Zakup usług pozostałych	4.000,00
	90004		Utrzymanie zieleni w miastach i gminach	20.000,00
		4210	Zakup materiałów i wyposażenia	20.000,00
	90015		Oświetlenie ulic, placów i dróg	384.000,00
		4210	Zakup materiałów i wyposażenia	4.000,00
		4260	Zakup energii	160.000,00
		4270	Zakup usług remontowych	70.000,00
		6050	Wydatki inwestycyjne jednostek budżetowych	150.000,00
	90095		Pozostała działalność	405.850,00
		3020	Wydatki osobowe niezaliczone do wynagrodzeń	2.500,00
		4010	Wynagrodzenia osobowe pracowników	230.000,00
		4040	Dodatkowe wynagrodzenie roczne	21.050,00
		4110	Składki na ubezpieczenia społeczne	45.000,00
		4120	Składki na Fundusz Pracy	7.000,00
		4210	Zakup materiałów i wyposażenia	54.950,00
		4260	Zakup energii	3.000,00
		4270	Zakup usług remontowych	8.000,00
		4280	Zakup usług zdrowotnych	2.500,00
		4300	Zakup usług pozostałych	15.000,00
		4370	Opłata z tytułu zakupu usług telekomunikacyjnych telefonii stacjonarnej	2.200,00
		4410	Podróże służbowe krajowe	2.000,00
		4430	Różne opłaty i składki	5.000,00
		4440	Odpisy na zakładowy fundusz świadczeń socjalnych	7.650,00
921			Kultura i ochrona dziedzictwa narodowego	1.206.000,00
	92109		Domy i ośrodki kultury, świetlice i kluby	1.116.000,00
		2480	Dotacja podmiotowa z budżetu dla samorządowej instytucji kultury	426.000,00
		4210	Zakup materiałów i wyposażenia	40.000,00
		4260	Zakup energii	42.000,00
		4270	Zakup usług remontowych	24.000,00
		4300	Zakup usług pozostałych	10.000,00
		4430	Różne opłaty i składki	2.000,00
		6050	Wydatki inwestycyjne jednostek budżetowych	80.336,00
		6058	Wydatki inwestycyjne jednostek budżetowych	309.216,00
		6059	Wydatki inwestycyjne jednostek budżetowych	182.448,00

	92116		Biblioteki	84.000,00
		2480	Dotacja podmiotowa z budżetu dla samorządowej instytucji kultury	84.000,00
	92120		Ochrona zabytków i opieka nad zabytkami	6.000,00
		2720	Dotacje celowe z budżetu na finansowanie lub dofinansowanie prac remontowych i konserwatorskich obiektów zabytkowych przekazane jednostkom niezaliczanym do sektora finansów publicznych	6.000,00
926			Kultura fizyczna i sport	286.000,00
	92605		Zadania w zakresie kultury fizycznej i sportu	286.000,00
		2820	Dotacja celowa z budżetu na finansowanie lub dofinansowanie zadań zleconych do realizacji stowarzyszeniom	225.000,00
		4210	Zakup materiałów i wyposażenia	26.000,00
		4270	Zakup usług remontowych	1.000,00
		4300	Zakup usług pozostałych	15.000,00
		4430	Różne opłaty i składki	4.000,00
		6050	Wydatki inwestycyjne jednostek budżetowych	15.000,00
				22.088.263,00

Załącznik Nr 3
do Uchwały Nr VI/27/07
Rady Miejskiej w Miejskiej Górcie
z dnia 6 marca 2007 r.

PLAN PRZYCHODÓW

§	Treść	Po zmianie
952	Przychody z zaciągniętych pożyczek i kredytów na rynku krajowym	4.133.625,00
	Razem: 3.472.317	Razem: 661.308
		4.133.625,00

Załącznik Nr 4
do Uchwały Nr VI/27/07
Rady Miejskiej w Miejskiej Górcie
z dnia 6 marca 2007 r.

PLAN ROZCHODÓW

§	Treść	Po zmianie
992	Spłaty otrzymanych krajowych pożyczek i kredytów	979.264,00
	Razem: 0	Razem: 979.264
		979.264,00

Załącznik Nr 5
do Uchwały Nr VI/27/07
Rady Miejskiej w Miejskiej Górcie
z dnia 6 marca 2007 r.

WYKAZ PLANOWANYCH WYDATKÓW MAJĄTKOWYCH NA 2007 ROK

Lp.	Nazwa zadania	Kwota	Klasyfikacja budżetowa Źródła finansowania
1.	Rewitalizacja fragmentu Miejskiej Górki w rejonie pl. Korczaka i ul. Jana Pawła II	80.000,00	010, 01036, 6050 środki własne
2.	Wydatki na zakupy inwestycyjne jednostek budżetowych - urząd	40.000,00	750, 75023, 6060 środki własne
3.	Termomodernizacja trzech budynków szkolnych w gminie Miejska Górka	106.404,00	801, 80101, 6050 środki własne

4.	Budowa oczyszczalni ścieków dla aglomeracji Miejska Górka w Karolinkach wraz z kanalizacją sanitarną Karolinki, Miejska Górka i Niemarzyn Etap I – budowa oczyszczalni ścieków dla aglomeracji Miejska Górka w Karolinkach Etap II – Budowa kanalizacji sanitarnej w Niemarzynie	3.038.032,00 613.932,00	900, 90001, 6050 w tym: 2.334.032,00 – środki z pożyczki 704.000,00 – środki własne 900, 90001, 6050 w tym: 593.932,00 – środki z pożyczki 20.000,00 – środki własne
5.	Wydatki na zakup i objęcie akcji, wniesienie wkładów do spółek prawa handlowego oraz na uzupełnienie funduszy statutowych banków państwowych i innych instytucji finansowych - Budowa ZZO w Trzebanii poprzez objęcie udziałów w MZO Sp. z o.o. w Lesznie	205.425,00	900, 90002, 6010 środki własne
6.	Modernizacja i rozbudowa systemu oświetlenia drogowego na terenie Miasta i Gminy Miejska Górka	150.000,00	900, 90015, 6050 środki własne
7.	Przebudowa (adaptacja) budynku poszkolnego na Centrum Kultury Wiejskiej w Konarach	572.000,00	921, 92109, 6050 80.336,00 - środki własne 921, 92109, 6058 309.216,00 – Sektorowy Program Operacyjny – Restrukturyzacja i modernizacja sektora żywnościowego oraz rozwój obszarów wiejskich 921, 92109, 6059 182.448,00 w tym: 179 000,00 - środki z kredytu 3.448,00 – środki własne
8.	Wykonanie boiska o nawierzchni z trawy syntetycznej – opracowanie dokumentacji technicznej	15.000,00	926, 92605, 6050 środki własne
9.	Sieć wodociągowa osiedle Miejska Górka – wykonanie dokumentacji projektowej	15.000,00	900, 90001, 6050
	RAZEM:	4.835.793,00	

Załącznik Nr 6
do Uchwały Nr VI/27/07
Rady Miejskiej w Miejskiej Górcie
z dnia 6 marca 2007 r.

WYDATKI NA WIELOLETNIE PROGRAMY INWESTYCYJNE W LATACH 2007 - 2009

Nazwa programu jego cel i zadania	Jednostka organizacyjna odpowiedzialna za realizację programu	Okres realizacji programu	Łączne nakłady finansowe	Wydatki		
				2007 r.	2008 r.	2009 r.
1. Rewitalizacja fragmentu Miejskiej Górki w rejonie pl. Korczaka i ul. Jana Pawła II	Gmina Miejska Górka	2005 r. – 2007 r.	196.501,00	80.000,00 środki własne		
2. Termomodernizacja trzech budynków szkolnych w gminie Miejska Górka	Gmina Miejska Górka	2006 r. – 2008 r.	185.284,00	106.404,00 środki własne	50.000,00 środki własne	

3. Budowa oczyszczalni ścieków dla aglomeracji Miejska Górka w Karolinkach wraz z kanalizacją sanitarną Karolinki, Miejska Górka i Niemarzyn	Gmina Miejska Górka	2005 r.–2010 r	10.000.000,00			
Etap I – Budowa oczyszczalni ścieków dla aglomeracji Miejska Górka w Karolinkach				3.038.032,00 w tym: 2.334.032,00 – środki z pożyczki 704.000,00 – środki własne		
Etap II – Budowa kanalizacji sanitarnej w Niemarzynie				613.932,00 w tym: 593.932,00 – środki z pożyczki 20.000,00 – środki własne		
Etap III – Budowa kanalizacji sanitarnej w Miejskiej Górcie i Karolinkach					3.142.036,00 środki własne	500.000,00 środki własne
4. Budowa ZZO w Trzebani poprzez objęcie udziałów w MZO Sp. z o.o. w Lesznie	Gmina Miejska Górka	2006 r. – 2011 r	647.625,00	205.425,00 środki własne	387.750,00 środki własne	22.275,00 środki własne
5. Modernizacja i rozbudowa systemu oświetlenia drogowego na terenie Miasta i Gminy Miejska Górka	Gmina Miejska Górka	2005 r. – 2007 r	450.000,00	150.000,00 środki własne		
6. Przebudowa (adaptacja) budynku poszkolnego na Centrum Kultury Wiejskiej w Konarach	Gmina Miejska Górka	2005 r. – 2007 r.	812.808,00	572.000,00 w tym: 83.784,00 - środki własne 179.000,00 – środki z kredytu 309.216,00 – Sektorowy Program Operacyjny – Restrukturyzacja i modernizacja sektora żywnościowego oraz rozwój obszarów wiejskich		

Załącznik Nr 7
do Uchwały Nr VI/27/07
Rady Miejskiej w Miejskiej Górcie
z dnia 6 marca 2007 r.

Dz.	Rozdz.	§	Treść	Wartość
010			Rolnictwo i łowiectwo	12.000,00
	01008		Melioracje wodne	12.000,00
		2830	Dotacja celowa z budżetu na finansowanie lub dofinansowanie zadań zleconych do realizacji pozostałym jednostkom nie zaliczanym do sektora finansów publicznych	12.000,00
921			Kultura i ochrona dziedzictwa narodowego	516.000,00
	92109		Domy i ośrodki kultury, świetlice i kluby	426.000,00
		2480	Dotacja podmiotowa z budżetu dla samorządowej instytucji kultury	426.000,00
	92116		Biblioteki	84.000,00
		2480	Dotacja podmiotowa z budżetu dla samorządowej instytucji kultury	84.000,00
	92120		Ochrona zabytków i opieka nad zabytkami	6.000,00
		2720	Dotacje celowe z budżetu na finansowanie lub dofinansowanie prac remontowych i konserwatorskich obiektów zabytkowych przekazane jednostkom niezaliczanym do sektora finansów publicznych	6.000,00
926			Kultura fizyczna i sport	225.000,00
	92605		Zadania w zakresie kultury fizycznej i sportu	225.000,00
		2820	Dotacja celowa z budżetu na finansowanie lub dofinansowanie zadań zleconych do realizacji stowarzyszeniom	225.000,00
				753.000,00

Załącznik Nr 8
do Uchwały Nr VI/27/07
Rady Miejskiej w Miejskiej Górcie
z dnia 6 marca 2007 r.

PLAN PRZYCHODÓW I WYDATKÓW GMINNEGO FUNDUSZU
OCHRONY ŚRODOWISKA I GOSPODARKI WODNEJ W 2007 ROKU

			Wyszczególnienie	Plan
			PRZYCHODY	44.000,00
900			Gospodarka komunalna i ochrona środowiska	44.000,00
	90011		Fundusz Ochrony Środowiska i Gospodarki Wodnej	44.000,00
		0690	Wpływy z różnych opłat	43.000,00
		0920	Pozostałe odsetki	1.000,00
			WYDATKI	44.000,00
900			Gospodarka komunalna i ochrona środowiska	44.000,00
	90011		Fundusz Ochrony Środowiska i Gospodarki Wodnej	44.000,00
		4210	Zakup materiałów i wyposażenia	17.000,00
		4270	Zakup usług remontowych	5.000,00
		4300	Zakup usług pozostałych	22.000,00

Załącznik Nr 9
do Uchwały Nr VI/27/07
Rady Miejskiej w Miejskiej Górcie
z dnia 6 marca 2007 r.

DOCHODY BUDŻETU PAŃSTWA ZWIĄZANE Z REALIZACJĄ ZADAŃ ZLECONYCH
JEDNOSTKOM SAMORZĄDU TERYTORIALNEGO W 2007 ROKU

Klasyfikacja	Nazwa	Plan
Dział 750	Administracja publiczna	24.000,00
Rozdział 75011	Urzędy wojewódzkie	24.000,00
§0690	Wpływy z różnych opłat	24.000,00

Załącznik Nr 10
do Uchwały Nr VI/27/07
Rady Miejskiej w Miejskiej Górcie
z dnia 6 marca 2007 r.

PLAN FINANSOWY DOCHODÓW ZWIĄZANYCH Z REALIZACJĄ ZADAŃ Z ZAKRESU ADMINISTRACJI
RZĄDOWEJ ZLECONYCH GMINIE I INNYCH ZADAŃ ZLECONYCH USTAWAMI 2007 R.

Dz.	Rozdz.	§	Treść	Po zmianie
750			Administracja publiczna	68.500,00
	75011		Urzędy wojewódzkie	68.500,00
		2010	Dotacje celowe otrzymane z budżetu państwa na realizację zadań bieżących z zakresu administracji rządowej oraz innych zadań zleconych gminie (związkom gmin) ustawami	68.500,00
751			Urzędy naczelnych organów władzy państwowej, kontroli i ochrony prawa oraz sądownictwa	1.464,00
	75101		Urzędy naczelnych organów władzy państwowej, kontroli i ochrony prawa	1.464,00
		2010	Dotacje celowe otrzymane z budżetu państwa na realizację zadań bieżących z zakresu administracji rządowej oraz innych zadań zleconych gminie (związkom gmin) ustawami	1.464,00
852			Pomoc społeczna	3.224.300,00
	85212		Świadczenia rodzinne, zaliczka alimentacyjna oraz składki na ubezpieczenia emerytalne i rentowe z ubezpieczenia społecznego	3.198.700,00
		2010	Dotacje celowe otrzymane z budżetu państwa na realizację zadań bieżących z zakresu administracji rządowej oraz innych zadań zleconych gminie (związkom gmin) ustawami	3.198.700,00
	85213		Składki na ubezpieczenia zdrowotne opłacane za osoby pobierające niektóre świadczenia z pomocy społecznej oraz niektóre świadczenia rodzinne	6.700,00
		2010	Dotacje celowe otrzymane z budżetu państwa na realizację zadań bieżących z zakresu administracji rządowej oraz innych zadań zleconych gminie (związkom gmin) ustawami	6.700,00
	85214		Zasiłki i pomoc w naturze oraz składki na ubezpieczenia emerytalne i rentowe	11.500,00
		2010	Dotacje celowe otrzymane z budżetu państwa na realizację zadań bieżących z zakresu administracji rządowej oraz innych zadań zleconych gminie (związkom gmin) ustawami	11.500,00
	85228		Usługi opiekuńcze i specjalistyczne usługi opiekuńcze	7.400,00
		2010	Dotacje celowe otrzymane z budżetu państwa na realizację zadań bieżących z zakresu administracji rządowej oraz innych zadań zleconych gminie (związkom gmin) ustawami	7.400,00
			Razem	3.294.264,00

Załącznik Nr 11
do Uchwały Nr VI/27/07
Rady Miejskiej w Miejskiej Górcie
z dnia 6 marca 2007 r.

PLAN FINANSOWY WYDATKÓW ZWIĄZANYCH Z REALIZACJĄ ZADAŃ Z ZAKRESU ADMINISTRACJI
RZĄDOWEJ ZLECONYCH GMINIE I INNYCH ZADAŃ ZLECONYCH USTAWAMI 2007 R.

Dz.	Rozdz.	§	Treść	Po zmianie
750			Administracja publiczna	68.500,00
	75011		Urzędy wojewódzkie	68.500,00
		4010	Wynagrodzenia osobowe pracowników	53.950,00
		4040	Dodatkowe wynagrodzenia roczne	2.500,00
		4110	Składki na ubezpieczenia społeczne	9.100,00
		4120	Składki na Fundusz Pracy	1.400,00
		4440	Odpisy na zakładowy fundusz świadczeń socjalnych	1.550,00
751			Urzędy naczelnych organów władzy państwowej, kontroli i ochrony prawa oraz sądownictwa	1.464,00
	75101		Urzędy naczelnych organów władzy państwowej, kontroli i ochrony prawa	1.464,00
		4210	Zakup materiałów i wyposażenia	1.464,00
852			Pomoc społeczna	3.224.300,00
	85212		Świadczenia rodzinne, zaliczka alimentacyjna oraz składki na ubezpieczenia emerytalne i rentowe z ubezpieczenia społecznego	3.198.700,00

	3110	Świadczenia społeczne	3.117.100,00
	4010	Wynagrodzenia osobowe pracowników	24.200,00
	4110	Składki na ubezpieczenia społeczne	27.000,00
	4120	Składki na Fundusz Pracy	600,00
	4210	Zakup materiałów i wyposażenia	2.800,00
	4300	Zakup usług pozostałych	22.000,00
	4700	Szkolenia pracowników nie będących członkami korpusu służby cywilnej	1.000,00
	4750	Zakup akcesoriów komputerowych, w tym programów i licencji	4.000,00
85213		Składki na ubezpieczenia zdrowotne opłacane za osoby pobierające niektóre świadczenia z pomocy społecznej oraz niektóre świadczenia rodzinne	6.700,00
	4130	Składki na ubezpieczenia zdrowotne	6.700,00
85214		Zasiłki i pomoc w naturze oraz składki na ubezpieczenia emerytalne i rentowe	11.500,00
	3110	Świadczenia społeczne	11.500,00
85228		Usługi opiekuńcze i specjalistyczne usługi opiekuńcze	7.400,00
	4300	Składki na ubezpieczenia zdrowotne	7.400,00
		Razem	3.294.264,00

3367

UCHWAŁA Nr XII/119/07 RADY MIASTA PIŁY

z dnia 28 sierpnia 2007 r.

w sprawie upoważnienia Dyrektora Zarządu Dróg i Zieleni w Pile do załatwiania indywidualnych spraw z zakresu administracji publicznej (wydawania decyzji administracyjnych)

Na podstawie art. 39 ust. 4 ustawy z dnia 8 marca 1990 r. o samorządzie gminnym (Dz.U. z 2001 r. Nr 142 poz. 1591; z 2002 r. Nr 23 poz. 220, Nr 62 poz. 558, Nr 113 poz. 984, Nr 153 poz. 1271, Nr 214 poz. 1806; z 2003 r. Nr 80 poz. 717, Nr 162 poz. 1568; z 2004 r. Nr 102 poz. 1055, Nr 116 poz. 1203, Nr 167 poz. 1759; z 2005 r. Nr 172 poz. 1441, Nr 175 poz. 1457; z 2006 r. Nr 17 poz. 128, Nr 181, poz. 1337; z 2007 r. Nr 48, poz. 327) uchwała się, co następuje:

§1. Upoważnia się Dyrektora Zarządu Dróg i Zieleni w Pile do wydawania decyzji administracyjnych w zakresie:

- zgody na usunięcie drzew i krzewów z terenu nieruchomości oraz ustalenie opłat z tym związanych,
- wymierzanie administracyjnych kar pieniężnych.

§2. Traci moc Uchwała Nr XLV/451/01 Rady Miasta Piły z dnia 27 listopada 2001 r. w sprawie upoważnienia Dyrektora Zarządu Zieleni i Cmentarzy Komunalnych w Pile do wydawania decyzji administracyjnych.

§3. Wykonanie Uchwały powierza się Prezydentowi Miasta Piły i Dyrektorowi Zarządu Dróg i Zieleni w Pile.

§4. Uchwała wchodzi w życie po upływie 14 dni od dnia opublikowania w Dzienniku Urzędowym Województwa Wielkopolskiego.

Przewodniczący
Rady Miasta Piły
(-) Paweł Jarczak

3368

UCHWAŁA Nr XV/103/2007 RADY MIEJSKIEJ W ROGOŹNIE

z dnia 31 sierpnia 2007 r.

w sprawie nazewnictwa ulic

Na podstawie art. 18 ust. 2 pkt 13 ustawy z dnia 8 marca 1990 r. o samorządzie gminnym (Dz.U. z 2001 r. Nr 142, poz. 1591, zmiany z 2002 r. Dz.U. Nr 23, poz. 220, Dz.U. Nr 62, poz. 558, Dz.U. Nr 113, poz. 984, Dz.U. Nr 153, poz. 1271, Dz.U. Nr 214, poz. 1806, z 2003 r., Dz.U. Nr 80, poz. 717, Dz.U. Nr 162, poz. 1568, z 2004 r. Dz.U. Nr 102, poz. 1055, Dz.U. Nr 116, poz. 1203, z 2005 r. Dz.U. Nr 172, poz. 1441 Dz.U. Nr 175, poz. 1457, z 2006 r. Dz.U. Nr 17, poz. 128, Dz.U. Nr 181, poz. 1337, z 2007 r. Dz.U. Nr 48, poz. 327), art. 8 ust. 1a ustawy z dnia 21 marca 1985 r. o drogach publicznych (Dz.U. z 2007 r. Nr 19, poz. 115 zmiany z 2007 r. Dz.U. Nr 23, poz. 136) uchwała się co następuje:

§1. Ulicy zaprojektowanej w zmianie miejscowego planu zagospodarowania przestrzennego gminy Rogoźno na terenie wsi Owczegłowy obejmującej obszar działek o numerach ewidencyjnych 218/1, 218/2 i 219, uchwała Nr XVIII/157/2000 Rady Miejskiej Rogoźna z dnia 27.01.2000 r. (Dz. Urz. Woj. Wlkp. Nr 11, poz. 126), obejmującej działki gruntu o nr ewid. 218/9, 219/1 oznaczonej w załączniku graficznym nr 1 do niniejszej uchwały pogrubioną czarną linią nadaje się nazwę: ul. Harcerska.

§2. Ulicom położonym na terenie działek rekreacyjnych w Nienawiszczu, nadaje się nazwy:

1. Ulicy obejmującej działki gruntu o nr ewid. 34/2, 31/99, 33/171 - ul. Leśna,
2. Ulicy obejmującej działkę gruntu o nr ewid. 33/99 - ul. Sosnowa,
3. Ulicy obejmującej działki gruntu o nr ewid. 33/111, 33/66, 33/106 - ul. Lisa Witalisa,
4. Ulicy obejmującej działkę gruntu o nr ewid. 33/76 - ul. Księżycowa,

5. Ulicy obejmującej działkę gruntu o nr ewid. 31/40 - ul. Przepadek,
6. Ulicy obejmującej działkę gruntu o nr ewid. 31/39 - ul. Akacyjowa,
7. Ulicy obejmującej działki gruntu o nr ewid. 31/62, 31/87 - ul. Zagrodnicza,
8. Ulicy obejmującej działki gruntu o nr ewid. 31/97, 31/73 - ul. Końcowa,
9. Ulicy obejmującej działkę gruntu o nr ewid. 33/170 - ul. Słoneczna,
10. Ulicy obejmującej działki gruntu o nr ewid. 33/158, 33/133, 33/147, 33/183, 33/186 - ul. Brzozowa,
11. Ulicy obejmującej działkę gruntu o nr ewid. 33/175 - ul. Zwierzyniecka,
12. Ulicy obejmującej działki gruntu o nr 33/174, 33/176 - ul. Św. Wojciecha,
13. Ulicy obejmującej działkę gruntu o nr ewid. 33/173 - ul. Zielona.

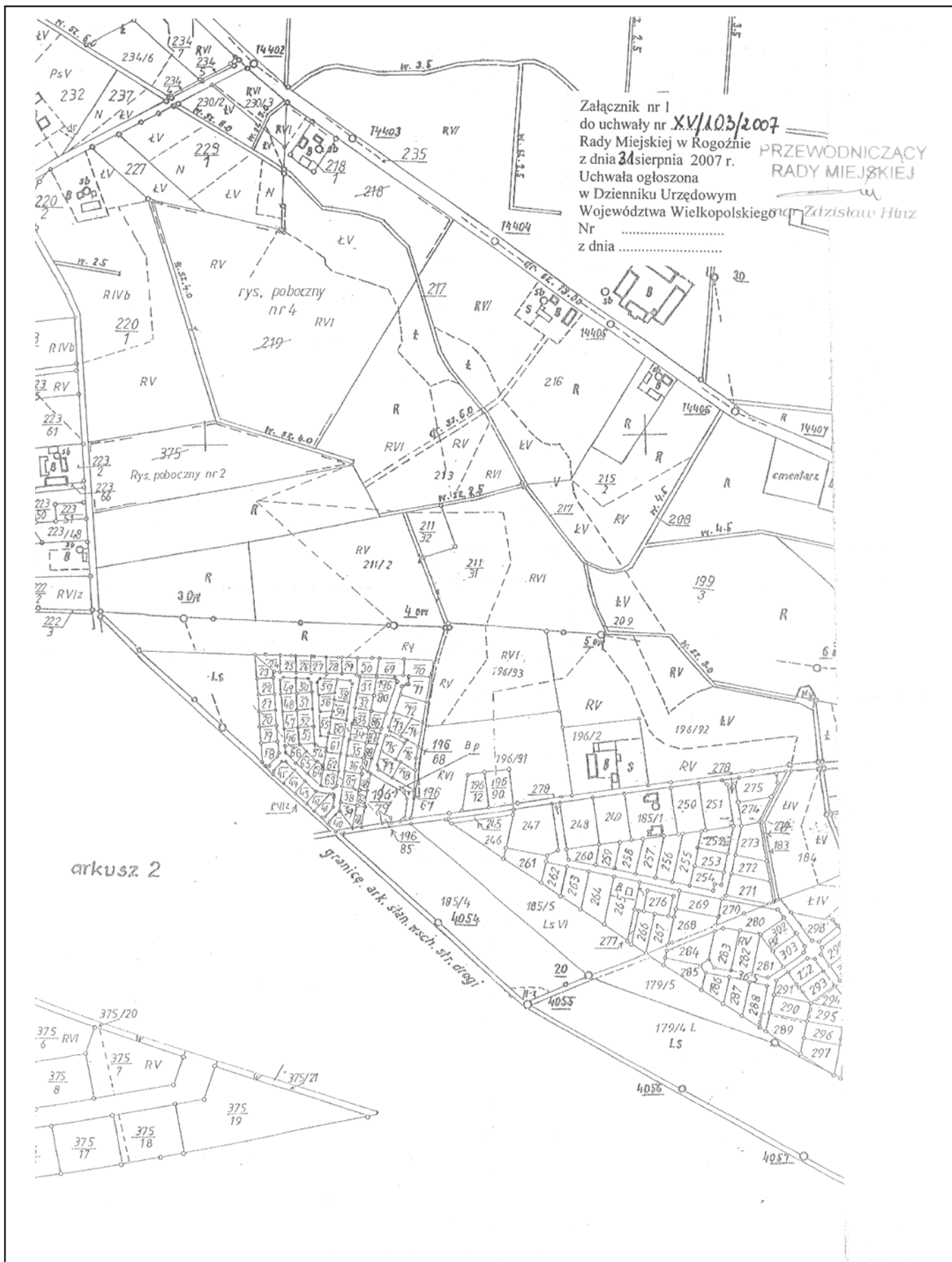
W załączniku nr 2 do niniejszej uchwały, w/w ulice oznaczono liczbą porządkową i kolorami wykazanymi w legendzie.

§3. Nazwą ul. Prusa obejmuje się ulicę, położoną w Rogoźnie, stanowiącą część działki gruntu o nr ewid. 1350 oznaczonej w załączniku graficznym nr 3 do niniejszej uchwały pogrubioną czarną linią .

§4. Wykonanie uchwały powierza się Burmistrzowi Rogoźna.

§5. Uchwała wchodzi w życie po upływie 14 dni od jej ogłoszenia w Dzienniku Urzędowym Województwa Wielkopolskiego.

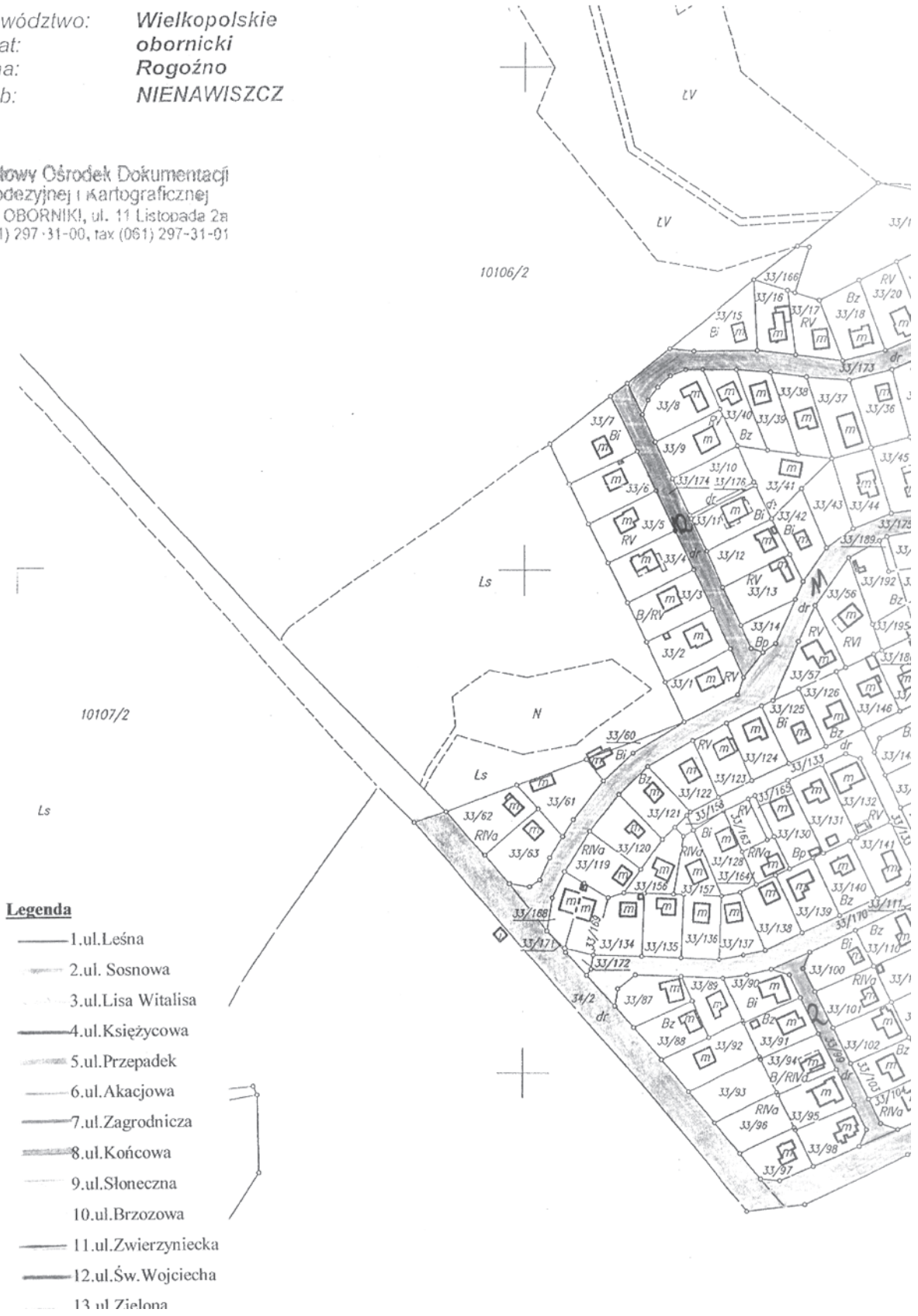
Przewodniczący
Rady Miejskiej
(-) mgr Zdzisław Hinz



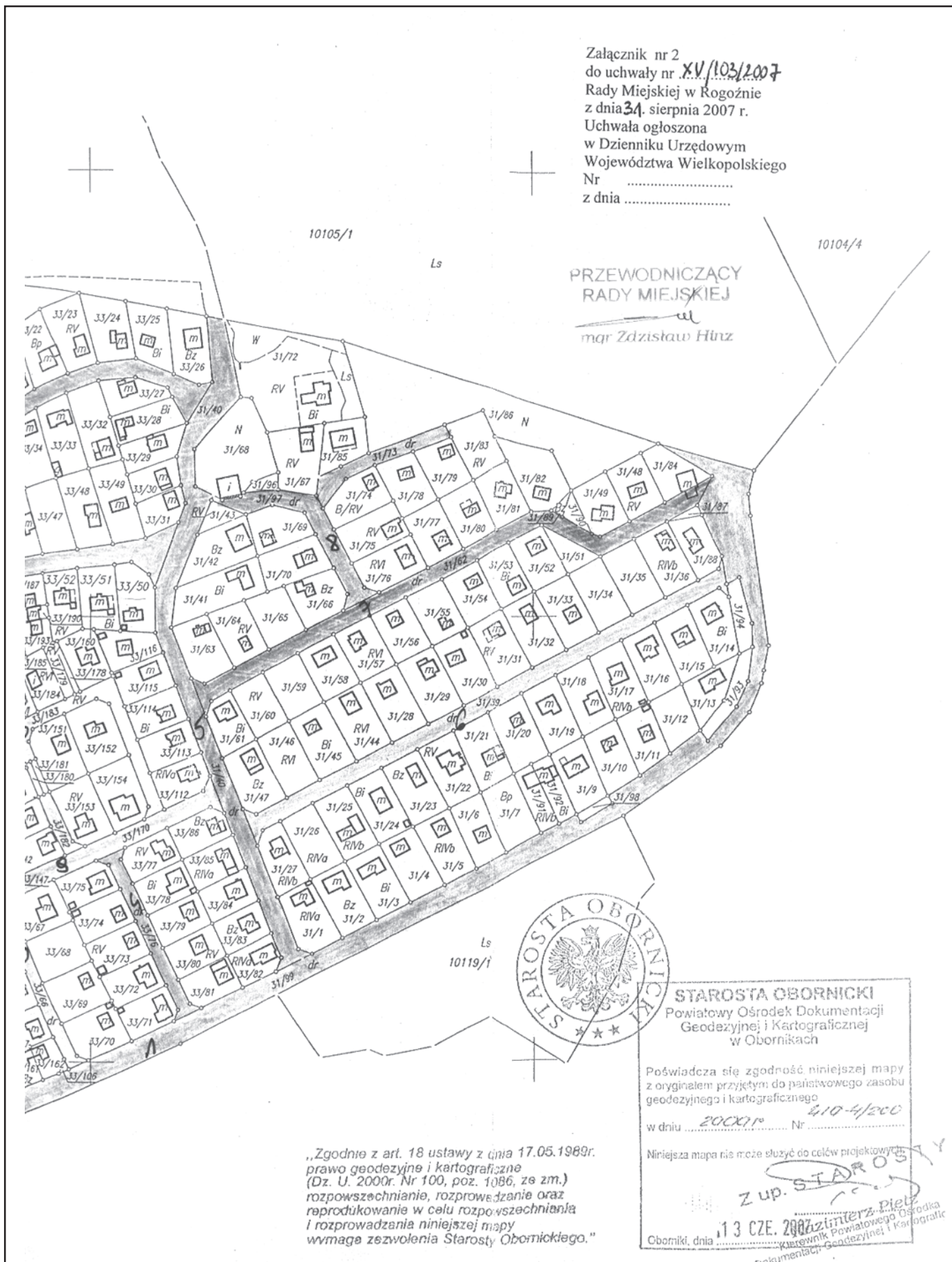
Kopia z mapy ewidencyjnej skala 1: 2 000

Województwo: **Wielkopolskie**
Powiat: **obornicki**
Gmina: **Rogoźno**
Obręb: **NIENAWISZCZ**

Powiatowy Ośrodek Dokumentacji
Geodezyjnej i Kartograficznej
84-600 OBORNICKI, ul. 11 Listopada 2a
tel. (061) 297-31-00, fax (061) 297-31-91



Załącznik nr 2
do uchwały nr XV/103/2007
Rady Miejskiej w Rogoźnie
z dnia 31 sierpnia 2007 r.
Uchwała ogłoszona
w Dzienniku Urzędowym
Województwa Wielkopolskiego
Nr
z dnia



STAROSTA OBORNICKI
Powiatowy Ośrodek Dokumentacji
Geodezyjnej i Kartograficznej
w Obornikach

Poświadczam zgodność niniejszej mapy
z oryginałem przyjętym do państwowego zasobu
geodezyjnego i kartograficznego
w dniu 2007 r. 31.08.2007 Nr

Niniejsza mapa nie może służyć do celów projektowych
Z up. STAROSTY
13 CZE. 2007 **zinterz. Pieta**
Oborniki, dnia
Kierownik Powiatowego Ośrodka
Dokumentacji Geodezyjnej i Kartograficznej

„Zgodnie z art. 18 ustawy z dnia 17.05.1989r.
prawo geodezyjne i kartograficzne
(Dz. U. 2000r. Nr 100, poz. 1086, ze zm.)
rozpowszechnianie, rozprowadzanie oraz
reprodukcowanie w celu rozpowszechnienia
i rozprowadzania niniejszej mapy
wymaga zezwolenia Starosty Obornickiego.”

3369

UCHWAŁA Nr IX/51/07 RADY GMINY DAMASŁAWEK

z dnia 14 września 2007 r.

zmieniająca uchwałę nr XXXII/194/06 Rady Gminy Damasławek z dnia 26 października 2006 r w sprawie określenia szczegółowych zasad i trybu umarzania wierzytelności Gminy Damasławek i gminnych jednostek organizacyjnych z tytułu niepodatkowych należności pieniężnych, do których nie stosuje się przepisów ustawy - Ordynacja podatkowa i udzielania innych ulg w spłaceniu tych należności oraz wskazania organów do tego uprawnionych

Na podstawie art. 18 ust. 2 pkt 15, art. 40 ust. 1 ustawy z dnia 8 marca 1990 r. o samorządzie gminnym (Dz.U. z 2001 r. Nr 142, poz. 1591, z 2002 r. Nr 23, poz. 220, Nr 62, poz. 558, Nr 113, poz. 984, Nr 153, poz. 1271, Nr 214, poz. 1806, z 2003 r. Nr 80, poz. 717, Nr 162, poz. 1568, z 2004 r. Nr 116, poz. 1203, z 2005 r. Nr 172, poz. 1441, Nr 175, poz. 1457, z 2006 r. Nr 17, poz. 128, Nr 181, poz. 1337) oraz art. 43 ustawy z dnia 30 czerwca 2005 r. o finansach publicznych (Dz.U. z 2005 r. Nr 249, poz. 2104, Nr 169, poz. 1420, z 2006 r. Nr 45, poz. 319, Nr 104, poz. 708, Nr 170, poz. 1217 i 1218, Nr 187, poz. 1381, Nr 249, poz. 1832, z 2007 r. Nr 82, poz. 560, Nr 88, poz. 587, Nr 115, poz. 791, Nr 140, poz. 984) Rada Gminy Damasławek uchwała, co następuje:

§1. Zmienia się treść §3 pkt 1 uchwały nr XXXII/194/06 Rady Gminy Damasławek z dnia 26 października 2006 r w sprawie określenia szczegółowych zasad i trybu umarzania wierzytelności Gminy Damasławek i gminnych jednostek organizacyjnych z tytułu niepodatkowych należności pienięż-

nych, do których nie stosuje się przepisów ustawy - Ordynacja podatkowa i udzielania innych ulg w spłaceniu tych należności oraz wskazania organów do tego uprawnionych, który otrzymuje brzmienie:

§3 pkt 1 „W przypadkach uzasadnionych względami społecznymi lub gospodarczymi Wójt na wniosek dłużnika może jednorazowo odroczyć termin zapłaty całości lub części wierzytelności lub rozłożyć płatność całości lub części wierzytelności na raty”.

§2. Wykonanie uchwały powierza się Wójtowi Gminy Damasławek.

§3. Uchwała podlega ogłoszeniu w Dzienniku Urzędowym Województwa Wielkopolskiego i wchodzi w życie po upływie 14 dni od dnia ogłoszenia.

Przewodniczący
Rady Gminy
(-) mgr inż. Janusz Bilski

3370

UCHWAŁA Nr XI/88/07 RADY POWIATU W ŚREMIE

z dnia 29 sierpnia 2007 r.

w sprawie wprowadzenia zmian w Uchwale Nr LV/365/06 Rady Powiatu w Śremie z dnia 18 października 2006r. w sprawie regulaminu przyznawania nauczycielom dodatków, wynagrodzenia za godziny ponadwymiarowe i godziny doraźnych zastępstw oraz nagród i innych świadczeń wynikających ze stosunku pracy na 2007 r.

Na podstawie art. 12 pkt 11 ustawy z dnia 5 czerwca 1998 r. o samorządzie powiatowym (Dz.U. z 2001 r., Nr 142 poz. 1592 z późn. zm.) oraz art. 30 ust. 6, art. 49 ust. 2, art. 54 ust. 7 ustawy z dnia 26 stycznia 1982 r. Karta Nauczyciela (Dz.U. z 2006 r. Nr 97, poz. 674 z późn. zm.) Rada Powiatu w Śremie uchwała co następuje:

§1. W załączniku do Uchwały Nr LV/365/06 Rady Powiatu w Śremie z dnia 18 października 2006 r. w sprawie regulaminu przyznawania nauczycielom dodatków, wynagrodzenia za godziny ponadwymiarowe i godziny doraźnych zastępstw oraz nagród i innych świadczeń wynikających ze stosunku

pracy na 2007 r. w Rozdziale II – Dodatek motywacyjny w §4 wprowadza się następującą zmianę:

pkt 3 otrzymuje brzmienie:

„3. Dodatek motywacyjny przyznaje się na czas określony, nie krótszy niż 2 m-ce i nie dłuższy niż 12 m-cy”.

§2. Wykonanie uchwały powierza się Zarządowi Powiatu w Śremie.

§3. Uchwała wchodzi w życie po upływie 14 dni od dnia ogłoszenia w Dzienniku Urzędowym Województwa Wielkopolskiego.

Przewodnicząca Rady
Powiatu w Śremie
(-) Gabriela Wasielewska

3371

UCHWAŁA Nr X/68/07 RADY POWIATU GOSTYŃSKIEGO

z dnia 20 września 2007 r.

w sprawie zmiany uchwały Nr IV/24/07 Rady Powiatu Gostyńskiego z dnia 1 lutego 2007 r. w sprawie ustalenia regulaminu określającego wysokość oraz szczegółowe warunki przyznawania dodatku motywacyjnego, funkcyjnego i za warunki pracy, szczegółowe warunki obliczania i wypłacania wynagrodzenia za godziny nadwymiarowe i godziny doraźnych zastępstw oraz niektóre inne składniki wynagradzania w roku 2007

Na podstawie art. 12 pkt 11 ustawy z dnia 5 czerwca 1998 r. o samorządzie powiatowym (tekst jedn. Dz.U. z 2001 r. Nr 142, poz. 1592 ze zmianami) oraz art. 30 ust. 6 ustawy z dnia 26 stycznia 1982 r. – Karta Nauczyciela (tekst jednolity: z 2006 r. Nr 97, poz. 674 ze zmianami) Rada Powiatu uchwala, co następuje:

§1. W załączniku do uchwały Nr IV/24/07 Rady Powiatu Gostyńskiego z dnia 1 lutego 2007 r. w sprawie ustalenia regulaminu określającego wysokość oraz szczegółowe warunki przyznawania dodatku motywacyjnego, funkcyjnego i za warunki pracy, szczegółowe warunki obliczania i wypłacania wynagrodzenia za godziny nadwymiarowe i godziny doraźnych zastępstw oraz niektóre inne składniki wynagradzania w roku 2007 r. dokonuje się następujących zmian:

1) w §3 dodaje się ust. 7 i 8:

„7. Na dodatki motywacyjne dla nauczycieli pracujących w komisjach nadzorujących pisemne egzaminy maturalne, w komisjach egzaminacyjnych maturalnego egzaminu ustnego oraz egzaminu potwierdzającego kwalifikacje zawodowe dyrektor szkoły może przeznaczyć kwotę nie większą niż iloczyn stawki wynagrodzenia brutto za godzinę nadwymiarową (45 minut) dla nauczyciela

w zależności od poziomu wykształcenia stopnia awansu zawodowego i liczby godzin przepracowanych poza planem obowiązkowych zajęć przez tych nauczycieli, w wyżej wymienionych komisjach.

8. Na dodatki motywacyjne dla wicedyrektorów i kierowników szkolenia praktycznego zatrudnionych dodatkowo przy realizacji zadań organizacyjnych związanych z egzaminami maturalnymi i egzaminami potwierdzającymi kwalifikacje zawodowe dyrektor szkoły może przeznaczyć kwotę nie większą niż iloczyn stawki wynagrodzenia brutto za godzinę nadwymiarową (45 minut) dla nauczyciela w zależności od poziomu wykształcenia stopnia awansu zawodowego i liczby godzin przepracowanych przy realizacji tych zadań.”

§3. Wykonanie uchwały powierza się Zarządowi Powiatu.

§4. Uchwała wchodzi w życie po upływie 14 dni od dnia ogłoszenia w Dzienniku Urzędowym Województwa Wielkopolskiego.

Przewodniczący
Rady Powiatu Gostyńskiego
(-) Robert Marcinkowski

3372

UCHWAŁA Nr X/70/07 RADY POWIATU GOSTYŃSKIEGO

z dnia 20 września 2007 r.

**w sprawie pozbawienia dotychczasowej kategorii dróg powiatowych
znajdujących się na terenie Powiatu Gostyńskiego**

Na podstawie art. 10 ust. 1 i art. 6a ust. 2 ustawy z dnia 21 marca 1985 r. o drogach publicznych (Dz.U. z 2007 r., Nr 19, poz. 115 ze zm.) Rada Powiatu uchwala, co następuje:

§1. Drogi znajdujące się na terenie:

- gm. Gostyń - określone w Załączniku Nr 1
- gm. Borek Wlkp. - określone w Załączniku Nr 2

pozbawić dotychczasowej kategorii dróg powiatowych.

§2. Drogi powiatowe określone w §1 zostaną zaliczone do kategorii dróg gminnych na podstawie uchwał właściwych rad gmin.

§3. Wykonanie powierza się Zarządowi Powiatu Gostyńskiego.

§4. Uchwała wchodzi w życie w dniu 1 stycznia 2008 r. i podlega ogłoszeniu w Dzienniku Urzędowym Województwa Wielkopolskiego.

Przewodniczący
Rady Powiatu Gostyńskiego
(-) Robert Marcinkowski

Załącznik 1
do uchwały Nr X/70/07
Rady Powiatu Gostyńskiego
z dnia 20 września 2007 r.

GMINA GOSTYŃ

Lp.	Nazwy ulic	Kilometracja odcinka drogi	Długość całkowita
1.	ul. Witosa	0+000 – 0+285	0,285
2.	ul. Bojanowskiego	0+000 – 0+444	0,444
		RAZEM	0,729

Załącznik 2
do uchwały Nr X/70/07
Rady Powiatu Gostyńskiego
z dnia 20 września 2007 r.

GMINA BOREK WLKP.

Lp.	Nazwa ulic	Kilometracja odcinka drogi	Długość całkowita
1.	ul. Skokowska	0+000 – 0+230	0,230
2.	ul. Mickiewicza	0+000 – 1+070	1,070
		RAZEM	1,300

3373

UCHWAŁA Nr XIV/86/07 RADY POWIATU JAROCIŃSKIEGO

z dnia 25 września 2007 r.

w sprawie pozbawienia niektórych dróg na terenie Powiatu Jarocińskiego kategorii dróg powiatowych

Na podstawie art. 10 ust. 1, 2, 3 w związku z art. 6a ust. 2 ustawy z dnia 21 marca 1985 r. o drogach publicznych (Dz.U. z 2007 r. Nr 19, poz. 115 ze zm.) oraz art. 12 pkt 11 ustawy z dnia 5 marca 1998 r. o samorządzie powiatowym (Dz.U. z 2001 r. Nr 142, poz. 1592 ze zm.) Rada Powiatu w Jarocinie, w porozumieniu z Zarządem Województwa Wielkopolskiego, po zasięgnięciu opinii Zarządu Powiatu Śrem-

skiego, Zarządu Powiatu Średzkiego, Zarządu Powiatu Gostyńskiego, Zarządu Powiatu Wrzesińskiego, Zarządu Powiatu Pleszewskiego, Zarządu Powiatu Krotoszyńskiego oraz Burmistrza Miasta Jarocina uchwała, co następuje:

§1. Pozbawia się w mieście Jarocinie kategorii „dróg powiatowych” następujące drogi (ulice):

Lp.	Nazwa ulicy	Długość w m	Powierzchnia w m ²
1	Dąbrowskiego	400	3.100
2	Tadeusza Kościuszki	1.300	9.000
3	Liebercourt	100	900
4	Moniuszki	800	5.500
5	Sienkiewicza	300	1.700
6	Wolności	200	1.400
7	Paderewskiego	400	3.200
RAZEM		3.500	24.800

§2. Pozbawienie kategorii dróg, o których mowa w §1 nastąpi po zaliczeniu ich do nowej kategorii, z mocą od dnia 1 stycznia 2008 r.

§3. Wykonanie uchwały powierza się Zarządowi Powiatu.

§4. Uchwała wchodzi w życie po upływie 14 dni od dnia ogłoszenia w Dzienniku Urzędowym Województwa Wielkopolskiego, z mocą od dnia 1 stycznia 2008 r.

Przewodniczący
Rady Powiatu
(-) Zygmunt Meisnerowski

3374

UCHWAŁA Nr XIV/87/07 RADY POWIATU JAROCIŃSKIEGO

z dnia 25 września 2007 r.

w sprawie zaliczenia niektórych dróg na terenie Gminy Jarocin do kategorii dróg powiatowych

Na podstawie art. 6a ust. 2 ustawy z dnia 21 marca 1985 r. o drogach publicznych (Dz.U. z 2007 r. Nr 19, poz. 115 ze zm.) oraz art. 12 pkt 11 ustawy z dnia 5 marca 1998 r. o samorządzie powiatowym (Dz.U. z 2001 r. Nr 142, poz. 1592

ze zm.) Rada Powiatu w Jarocinie, w porozumieniu z Zarządem Województwa Wielkopolskiego, po zasięgnięciu opinii Zarządu Powiatu Śremskiego, Zarządu Powiatu Średzkiego, Zarządu Powiatu Gostyńskiego, Zarządu Powiatu Wrze-

sińskiego, Zarządu Powiatu Pleszewskiego, Zarządu Powiatu Krotoszyńskiego oraz Burmistrza Miasta Jarocina uchwała, co następuje:

§1. Zalicza się z dniem 1 stycznia 2008 do kategorii dróg powiatowych następujące drogi:

Lp.	Nazwa drogi	Długość (m)
1.	Osiek - Mieszków	1.080
2.	Kąty - Radlin	1.150
3.	Odcinek w Dąbrowie od skrzyżowania z drogą powiatową 4205P do skrzyżowania z drogą gminną Dąbrowa - Roszków	1.800
4.	Dąbrowa - Roszków	2.050
5.	Odcinek od skrzyżowania z drogami powiatowymi 4205 P i 4204 P do skrzyżowania z drogą gminną Roszków - Dąbrowa	800
	Razem	6.880

§2. Wykonanie uchwały powierza się Zarządowi Powiatu.

§4. Uchwała wchodzi w życie po upływie 14 dni od dnia ogłoszenia w Dzienniku Urzędowym Województwa Wielkopolskiego, z mocą od dnia 1 stycznia 2008 r.

Przewodniczący
Rady Powiatu
(-) *Zygmunt Meisnerowski*

3375

UCHWAŁA Nr 45/SO-7/D/2007/Ko SKŁADU ORZEKAJĄCEGO REGIONALNEJ IZBY OBRACHUNKOWEJ W POZNANIU

z dnia 30 sierpnia 2007 r.

w sprawie wyrażenia opinii o możliwości sfinansowania deficytu budżetu Gminy Powidz

Działając na podstawie art. 13 pkt 2 ustawy z dnia 7 października 1992 r. o regionalnych izbach obrachunkowych (Dz.U. z 2001 r. Nr 55, poz. 577 ze zm.) Skład Orzekający wyznaczony Zarządzeniem Nr 25/2004 Prezesa Regionalnej Izby Obrachunkowej z dnia 9 listopada 2004 r. ze zm. w osobach:

Przewodniczący: Leszek Maciejewski

Członkowie: Zofia Ligocka

Józef Goździkiewicz

po dokonaniu analizy budżetu Gminy Powidz na 2007 rok, zmienionego uchwałą Nr VIII/48/2007 z dnia 31 lipca 2007 roku przedłożoną tut. Izbie w dniu 10 sierpnia 2007 roku wyraża: opinię pozytywną o możliwości sfinansowania deficytu

UZASADNIENIE

Analizując możliwość sfinansowania deficytu budżetu w 2007 roku Skład Orzekający ustalił, co następuje:

W budżecie Gminy Powidz na 2007 rok, zmienionym w dniu 31 lipca 2007 roku (uchwała nr VIII/48/07) zaplanowane zostały dochody w wysokości 7.330.404 zł i wydatki w wysokości 7.863.960 zł.

Jako źródło sfinansowania deficytu budżetu w kwocie 533.556 zł wskazano przychody budżetu pochodzące z zaciągniętego kredytu oraz wolne środki z lat ubiegłych.

Relacja planowanego deficytu do planowanych dochodów wynosi 7,28%.

W budżecie zaplanowano również rozchody na spłatę otrzymanych pożyczek i kredytów krajowych w kwocie 142.000 zł.

Według oceny Składu Orzekającego wskazane w uchwale budżetowej źródła sfinansowania deficytu są prawnie dopuszczalne i możliwe do pozyskania.

Prognozowana kwota długu Gminy nie przekracza 60% planowanych dochodów w okresie spłaty zobowiązań,

a łączna kwota przypadająca do spłaty wraz z odsetkami kształtować się będzie na poziomie poniżej 15% planowanych dochodów.

Przewodniczący
Składu Orzekającego
(-) Leszek Maciejewski

Pouczenie: Od niniejszej uchwały Składu Orzekającego służy odwołanie do Kolegium Izby w terminie 14 dni od daty jej doręczenia.

3376

SPRAWOZDANIE WÓJTA GMINY W ŁUBOWIE O PRZEBIEGU WYKONANIA BUDŻETU GMINY ZA 2006 R.

I. Ocena ogólna

Uchwalony przez Radę Gminy budżet na 2006 rok po uwzględnieniu zmian dokonanych w ciągu roku przewidywał realizację dochodów w wysokości 11.179.564,- zł i wydatków w wysokości zł. 12.206.382. Dochody w okresie sprawozdawczym wykonano w kwocie zł. 10.788.405,13 co stanowi 96,50% planu, natomiast wydatki zrealizowano w kwocie zł. 11.038.284,62 co stanowi 90,43% planu.

Planowanego deficyt wynosił zł. 1.026.818 Po stronie przychodów została zaciągnięta pożyczka w wysokości zł.205.586 na budowę kanalizacji wsi Wierzyce - etap II, na budowę kanalizacji wsi Imielno, Imielno, Lednogóra pożyczka zł. 601.418 z Wojewódzkiego Funduszu Ochrony Środowiska i Gospodarki Wodnej w Poznaniu, z Banku Ochrony Środowiska na budowę drogi gminnej w Woźnikach kredyt zł. 31.000,-, na modernizację stacji uzdatniania wody w Wierzycach kredyt zł. 93.809 pożyczki na prefinansowanie w kwocie zł. 237.679,37 na realizację programów i projektów finansowanych z udziałem środków pochodzących z budżetu Unii Europejskiej /w tym na utwardzanie placu w Woźnikach zł. 102.298,57 i na budowę Domu

Kultury w Łubowie zł. 135.380,807 oraz wolne środki w wysokości zł. 186.587 Nie zaciągnięto planowanego kredytu z BOŚ na budowę sieci gazowej w Leśniewie z uwagi na przesunięcie terminu realizacji zadania na 2007r. Na spłatę kredytów i pożyczek w 2006 r. zaplanowano kwotę zł. 529.452. Zostały spłacone pożyczki i kredyty w kwocie zł. 529.452,08, w tym pożyczka na prefinansowanie projektów finansowanych z udziałem środków pochodzących z funduszy strukturalnych w wysokości zł. 92.360,61.

Na dzień 31.12.2006 r. zadłużenie Gminy z tytułu kredytów i pożyczek wynosi zł. 2.865.183,53, w tym z tytułu pożyczek na prefinansowanie zadań realizowanych z udziałem środków pochodzących z budżetu Unii Europejskiej długoterminowych zł. 237.679,37.

Natomiast należności na rzecz Gminy wynoszą zł.239.947,93, w tym zaległości z tytułu podatków i opłat wynoszą zł. 212.813,03 (w tym z tytułu zaliczek alimentacyjnych zł. 41.223,23) oraz z tytułu odsetek od tych zaległości w kwocie zł.27.134,90.

II. Realizacja dochodów budżetowych wg działów przedstawia się następująco:

Dz.	Rozdz.	§	Treść	Plan (po zmianach)	Dochody wykonane	%
010			Rolnictwo i łowiectwo	980,904	856.096,90	87,28
	01006		Zarządy melioracji i urządzeń wodnych	275.000	333.654,34	121,33
		0830	Wpływy z usług (wpływy za wodę)	275.000	333.654,34	121,33
	01010		Infrastruktura wodociągowa i sanitacyjna wsi	633.326	449.865,36	71,03
		6290	Środki na dofinansowanie własnych inwestycji gmin pozyskane z innych źródeł	512.500	329.040	64,20
		6298	Środki na dofinansowanie własnych inwestycji gmin pozyskane z innych źródeł	106.611	106.610,61	100,00

		6339	Dotacje celowe otrzymane z budżetu państwa na realizację inwestycji i zakupów inwestycyjnych własnych gmin	14.215	14.214,75	100,00
	01095		Pozostała działalność	72.578	72.577,20	100,00
		2010	Dotacje celowe otrzymane z budżetu państwa na realizację zadań bieżących z zakresu administracji rządowej oraz innych zadań zleconych gminie ustawami	72.578	72.577,20	100,00
020			Leśnictwo	4.000	10.885,47	373,14
	02095		Pozostała działalność	4.000	10.885,47	373,14
		0830	Wpływy z usług (dotyczą czynszu od Kót Łowieckich, realizacja będzie w II półroczu)	4.000	10.885,47	373,14
600			Transport i łączność	81.250	80.609,54	99,21
	60016		Drogi publiczne gminne	81.250	80.609,54	99,21
		0490	Wpływy z innych lokalnych opłat pobieranych przez jednostki samorządu terytorialnego na podstawie odrębnych ustaw	1.000	359,54	35,95
		6260	Dotacje otrzymane z funduszy celowych na finansowanie lub dofinansowanie kosztów realizacji inwestycji i zakupów inwestycyjnych jednostek sektora finansów publicznych	50.250	50.250,00	100,00
		6300	Wpływy z tytułu pomocy finansowej udzielanej na między między j.s.t. na dofinansowanie własnych zadań inwestycyjnych	30.000	30.000,00	100,00
700			Gospodarka mieszkaniowa	423.000	284.685,93	67,30
	70005		Gospodarka gruntami i nieruchomościami	408.000	284.685,93	69,78
		0470	Wpływy z opłat za zarząd, użytkowanie i użytkowanie wieczyste nieruchomości	11.000	8.539,29	77,63
		0750	Dochody z najmu i dzierżawy składników majątkowych Skarbu państwa, jednostek samorządu terytorialnego lub innych jednostek zaliczanych do sektora finansów publicznych oraz innych umów o podobnym charakterze	97.000	102.909,92	106,09
		0870	Wpływy ze sprzedaży składników majątkowych własności nieruchomości (ze sprzedaży mienia)	300.000	173.234,52	57,74
		0910	Odsetki od nieterminowych wpłat z tyt. pod. i opat	-	2,20	-
	70095		Pozostała działalność	15.000	-	-
		6290	Środki na dofinansowanie własnych inwestycji gmin pozyskane z innych źródeł	15.000	-	-
750			Administracja publiczna	89.981	94.437,29	104,95
	75011		Urzędy wojewódzkie	45.600	45.600,00	100,00
		2010	Dotacje celowe otrzymane z budżetu państwa na realizację zadań bieżących z zakresu administracji rządowej oraz innych zadań zleconych gminie (związkom gmin) ustawami	45.600	45.600,00	100,00
	75023		Urzędy gmin (miast i miast na prawach powiatu)	44.381	48.837,29	110,04
		0570	Grzywny, mandaty i inne kary pieniężne od ludności	-	300	-
		0690	Wpływy z różnych opłat	10.000	12.436,90	124,37
		0970	Wpływy z różnych dochodów	33.731	34.843,31	103,30
		2360	Dochody jednostek samorządu terytorialnego związane z realizacją zadań z zakresu administracji rządowej oraz innych zadań zleconych ustawami	650	1.257,08	193,40
751			Urzędy naczelnych organów władzy państwowej kontroli i ochrony prawa oraz sądownictwa	24.111	13.898	57,64
	75101		Urzędy naczelnych organów władzy państwowej kontroli i ochrony prawa	808	808	100,00
		2010	Dotacje celowe otrzymane z budżetu państwa na realizację zadań bieżących z zakresu administracji rządowej oraz innych zadań zleconych gminie (związkom gmin) ustawami	808	808	100,00
	75109		Wybory do rad gmin, rad powiatów i sejmików województw, wybory wójtów, burmistrzów i prezydentów miast oraz referenda gminne, powiatowe i wojewódzkie	23.303	13.090	56,17
		2010	Dotacje celowe otrzymane z budżetu państwa na realizację zadań bieżących z zakresu administracji rządowej oraz innych zadań zleconych gminie (związkom gmin) ustawami	23.303	13.090	56,17
754			Bezpieczeństwo publiczne i ochrona przeciwpożarowa	400	400	100,00

	75414		Obrona Cywilna	400	400	100,00
		2010	Dotacje celowe otrzymane z budżetu państwa na realizację zadań bieżących z zakresu administracji rządowej oraz innych zadań zleconych gminie ustawami	400	400	100,00
756			Dochody od osób prawnych, od osób fizycznych i innych jednostek nie posiadających osobowości prawnej oraz wydatki związane z ich poborem	2.740.398	2.751.878,04	100,42
	75601		Wpływy z podatku dochodowego od osób fizycznych	10.000	799,84	7,80
		0350	Podatek od działalności gospodarczej osób fizycznych opłacany w formie karty podatkowej	10.000	799,84	7,80
	75615		Wpływy z podatku rolnego, podatku leśnego, podatku od czynności cywilnoprawnych, podatków i opłat lokalnych od osób prawnych i innych jednostek organizacyjnych	806.661	808.623,90	100,24
		0310	Podatek od nieruchomości	673.000	678.200,11	100,77
		0320	Podatek rolny	117.000	104.163,25	89,03
		0330	Podatek leśny	3.100	7.504,40	242,08
		0340	Podatek od środków transportowych	4.000	7.230,33	180,76
		0500	Podatek od czynności cywilnoprawnych	4.000	8.977,40	224,43
		0910	Odsetki od nieterminowych wpłat z tyt. podatków i opłat	5.000	1.987,41	39,75
		2680	Rekompensaty utraconych dochodów w podatkach i opłatach lokalnych	561	561	100,00
	75616		Wpływy z podatku rolnego, podatku leśnego, podatku od spadków i darowizn, podatku od czynności cywilnoprawnych oraz podatków i opłat lokalnych od osób fizycznych	839.300	830.097,58	98,90
		0310	Podatek od nieruchomości	325.000	261.897,04	80,58
		0320	Podatek rolny	342.000	344.990,69	100,87
		0330	Podatek leśny	700	1.189,60	169,94
		0340	Podatek od środków transportowych	70.000	68.811,47	98,30
		0360	Podatek od spadków i darowizn	4.000	2.714	67,85
		0370	Podatek od posiadania psów	300	-	8,33
		0430	Wpływy z opłaty targowej	300	25	110,50
		0450	Wpływy z opłaty administracyjnej za czynności urzędowe	7.000	7.735	173,03
		0500	Podatek od czynności cywilnoprawnych	80.000	138.428,35	43,06
		0910	Odsetki od nieterminowych wpłat z tytułu podatków i opłat	10.000	4.306,43	95,78
	75618		Wpływy z innych opłat stanowiących dochody j.s.t. np. ustaw	110.000	105.360,31	95,78
		0410	Wpływy z opłaty skarbowej	20.000	16.769,90	83,85
		0480	Wpływy z opłat za zezwolenia na sprzedaż alkoholu	60.000	69.084,01	115,14
		0490	Wpływy z innych lokalnych opłat pobieranych przez jednostki samorządu terytorialnego na podstawie odrębnych ustaw	30.000	19.497,54	64,99
		0910	Odsetki od nieterminowych wpłat z tytułu podatków i opłat	-	8,86	-
	75621		Udziały gminy w podatkach stanowiących dochód budżetu państwa	974.437	1.006.996,41	103,34
		0010	Podatek dochodowy od osób fizycznych	964.437	998.077	103,49
		0020	Podatek dochodowy od osób prawnych	10.000	8.919,41	89,19
758			Różne rozliczenia	4.518.389	4.526.244	100,17
	75801		Część oświatowa subwencji ogólnej dla jednostek samorządu terytorialnego	3.375.843	3.375.843	100,00
		2920	Subwencje ogólne z budżetu państwa	3.375.843	3.375.843	100,00
	75807		Część wyrównawcza subwencji ogólnej dla gmin	1.132.546	1.132.546	100,00
		2920	Subwencje ogólne z budżetu państwa	1.132.546	1.132.546	100,00
	75814		Różne rozliczenia finansowe	10.000	17.855	178,55
		0920	Pozostałe odsetki	10.000	17.855	178,55
801			Oświata i wychowanie	72.433	73.636,20	101,66
	80101		Szkoły podstawowe	16.699	13.695	82,01
		0970	Wpływy z różnych dochodów	7.800	7.800	100,00
		2030	Dotacje celowe otrzymane z budżetu państwa na realizację własnych zadań bieżących gmin	8.899	5.895	66,24
	80104		Przedszkola	15.000	19.207,20	128,05

		0830	Wpływy z usług	15.000	19.207,20	128,05
	80195		Pozostała działalność	40.734	40.734	100,00
		2030	Dotacje celowe otrzymane z budżetu państwa na realizację własnych zadań bieżących gmin	40.734	40.734	100,00
851			Ochrona zdrowia	2.500	2.500	100,00
	85154		Przeciwdziałanie alkoholizmowi	2.500	2.500	100,00
		6300	Wpływy z tytułu pomocy finansowej udzielanej między j.s.t. na dofinansowanie własnych zadań inwestycyjnych	2.500	2.500	100,00
852			Pomoc społeczna	2.088.366	1.904.157,79	91,18
	85212		Świadczenia rodzinne, zaliczka alimentacyjna oraz składki na ubezpieczenia emerytalne i rentowe z ubezpieczenia społecznego	1.623.200	1.451.390,90	89,42
		2010	Dotacje celowe otrzymane z budżetu państwa na realizację zadań bieżących z zakresu administracji rządowej oraz innych zadań zleconych gminie ustawami	1.623.200	1.451.390,90	89,42
	85213		Składki na ubezpiecz. zdrowotne opłacane za osoby pobierające niektóre świadczenia z pomocy społecznej oraz niektóre świadczenia rodzinne	8.200	7.451,09	90,87
		2010	Dotacje celowe otrzymane z budżetu państwa na realizację zadań bieżących z zakresu administracji rządowej oraz innych zadań zleconych gminie (związkom gmin) ustawami	8.200	7.451,09	90,87
	85214		Zasiłki i pomoc w naturze oraz składki na ubezpieczenia emerytalne i rentowe	87.174	75.523,80	86,64
		2010	Dotacje celowe otrzymane z budżetu państwa na realizację zadań bieżących z zakresu administracji rządowej oraz innych zadań zleconych gminie (związkom gmin) ustawami	40.000	34.403	86,00
		2030	Dotacja celowa otrzymana z budżetu państwa na realizację własnych zadań bieżących gmin	47.174	41.120,80	87,17
	85219		Ośrodki pomocy społecznej	60.300	60.300	100,00
		2030	Dotacje celowe otrzymane z budżetu państwa na realizację własnych zadań bieżących gmin	60.300	60.300	100,00
	85278		Usuwanie skutków klęsk żywiołowych	298.336	298.336	100,00
		2010	Dotacje celowe otrzymane z budżetu państwa na realizację zadań bieżących z zakresu administracji rządowej oraz innych zadań zleconych gminie ustawami	298.336	298.336	100,00
	85295		Pozostała działalność	11.156	11.156	100,00
		2030	Dotacja celowa otrzymana z budżetu państwa na realizację własnych zadań bieżących gmin	11.156	11.156	100,00
854			Edukacyjna opieka wychowawcza	50.832	46.931,31	92,33
	85415		Pomoc materialna dla uczniów	50.832	46.931,31	92,33
		2030	Dotacja celowa otrzymana z budżetu państwa na realizację własnych zadań bieżących gmin	50.832	46.931,31	92,33
900			Gospodarka komunalna i ochrona środowiska	85.000	119.089,66	140,10
	90001		Gospodarka ściekowa i ochrona wód	85.000	119.089,66	140,10
		0830	Wpływy z usług	85.000	119.089,66	140,10
921			Kultura i ochrona dziedzictwa narodowego	15.000	14.815	98,77
	92109		Domy i ośrodki kultury, świetlice i kluby	15.000	14.815	98,77
		0830	Wpływy z usług	15.000	14.815	98,77
926			Kultura fizyczna i sport w tym: rozdział	3.000	8.140	271,33
	92601		Obiekty sportowe	3.000	8.140	271,33
		0830	Wpływy z usług	3.000	8.140	271,33
OGÓŁEM				11.179.564	10.788.405,13	96,50

Realizując plan dochodów gminy w 2006 r. osiągnięto wskaźnik wykonania ogółem 96,50% planu rocznego. Planowane wpływy z tytułu udziałów w podatku dochodowym od osób fizycznych wykonano w 103,49%. Plan dotacji celowych na zadania zlecone gminie w wysokości zł.2.112.425 wykonano w kwocie zł. 1.924.056,19 co stanowi 91,08%.

Na zadania własne dotacje w wysokości zł. 219.095,00 wykonano w wysokości zł. 206.137,11 co stanowi 94,09%.

Wpływy z subwencji ogólnej wykonano w 100,00%.

Niższy wskaźnik osiągnięto ze sprzedaży mienia gminnego tj.57,74%, z wpływu środków na dofinansowanie własnych inwestycji tj. 64,20%, z tytułu wzrostu wartości działek tj.

64,99%, z podatku od posiadania psów, z tytułu wpływów z opłaty targowej, z tytułu opłat za zajęcie pasa drogowego oraz z tytułu wpłat podatku od działalności w formie karty podatkowej. Niski procent wykonania dochodów z tytułu sprzedaży mienia gminnego wynika z braku zainteresowania wykupem nieruchomości, a z tytułu opłat wzrostu nieruchomości wynika z braku sprzedaży działek budowlanych.

Realizacja dochodów z pozostałych źródeł nie budzi większych zastrzeżeń.

Zaległości na koniec okresu sprawozdawczego wynoszą zł. 239.947,93 w tym zaległości z tytułu podatków i opłat wynoszą zł. 212.813,03 oraz z tytułu odsetek od tych zaległości zł. 27.134,90. Zaległości w podatkach i opłatach kształtują się następująco:

NAZWA	na początek 2006 r.		na 30.06.2006 r.	
	Osoby fizyczne	Osoby prawne	Osoby fizyczne	Osoby prawne
Podatek od nieruchomości	60.055,50	13.867,37	68.217,42	5.542,45
Podatek rolny	32.014,51	137,02	37.234,52	270,52
Podatek leśny	285,20		891,25	—
Podatek od środków transportu	1.999		6.582,97	—
Czynsze	18.538		12.340,98	2.708,94
Opłaty za wywóz śmieci	4.210,07	1.000	—	—
Opłaty za wzrost wartości działek	10.581,76		9.177,52	
Opłaty za wieczyste użytkowanie	2.009		1.299,97	
Podatek dochodowy opłacany w formie podatkowej	11.387,40		12.380,02	
Podatek od czynności cywilnoprawnych	122		221,44	
Wpływy z tytułu opłaty skarbowej	1.546		1.546	
Wpływy z tytułu wpłat za ścieki	1.583	140	10.144,46	
Wpływy za wodę			3.012,61	18,73
Wpływy z zaliczek alimentacyjnych			41.223,23	

Wszystkim podatnikom posiadającym zaległości podatkowe wysłano upomnienia oraz wystawiono 36 tytuły wykonawcze na łączną kwotę zł. 23.107,11

Zaległości w podatku od środków transportowych zmniejszyły się w miesiącu styczniu o dokonaną wpłatę w wysokości zł. 900. Jeden podatnik zalega na kwotę zł. 2.400 i na tę kwotę wystawiono tytuł wykonawczy. Pozostałe zaległości dotyczą trzech osób, do których wysłano upomnienia.

Zaległości w czynszach dotyczą czynszu za grunty zł.378,57, za lokale użytkowe zł. 439,20, Centertel

zł. 2.708,94 oraz za mieszkania zł. 11.523,21.

Na zaległości zostały wysłane wezwania do zapłaty. Wykazane należności w czynszach za mieszkanie dotyczą osób o najniższych dochodach objętych pomocą GOPS.

Przy zaległościach w opłatach za wodę i ścieki wystawiono wezwania do zapłaty.

Przy użytkowaniu wieczystym zaległości dotyczą 2 osób. Zaległości dotyczące okresu do 2006r. objęte zostały

tytułem wykonawczym, na zaległości dotyczące 2006 r. wystawiono wezwania zapłaty.

Zaległości w opłatach z tytułu wzrostu wartości nieruchomości dotyczą 3 osób. Na zaległość w kwocie zł. 7.759,22 wystawiono tytuły wykonawcze. Na pozostałą zaległość wystawiono upomnienia.

III. Realizacja wydatków budżetowych

Realizacja wydatków w poszczególnych działach przedstawia się następująco:

Dz.	Rozdz.	§	Treść	Plan po zmianach	Wydatki wykon.	%
010			Rolnictwo i łowiectwo	1.848.181	1.737.788,36	94,03
	01006		Zarządy melioracji i urządzeń wodnych	200.605	185.350,74	92,40
		3020	nagrody i wydatki osobowe nie zaliczone do wynagrodzenia	600	151,56	
		4010	wynagrodzenia osobowe pracowników	28.200	27.467,60	
		4040	dodatkowe wynagrodzenia roczne	2.200	2.130	
		4100	wynagrodzenia prowizyjne agencyjne	20.000	19.826,28	
		4110	składki na ubezpieczenia społeczne	5.760	5.156,69	
		4120	składki na fundusz pracy	780	725,14	
		4170	wynagrodzenia bezosobowe	3.600	3.600	
		4210	zakup materiałów i wyposażenia	26.986	24.601,97	
		4260	zakup energii	79.315	75.949,21	
		4270	zakup usług remontowych	13.000	9.324,36	
		4300	zakup usług pozostałych	10.000	6.989,24	
		4430	różne opłaty i składki	9.400	8.664,69	
		4440	odpisy na fundusz	764	764	
	01009		Spółki wodne	12.781	11.140,57	87,16

		4210	zakup materiałów i wyposażenia	1.700	1.664,57	
		4300	zakup usług pozostałych	11.081	9.476	
	01010		Infrastruktura wodociągowa i sanitacyjna wsi	1.374.465	1.285.290,36	93,51
		6050	wydatki inwestycyjne jednostek budżetowych	1.374.465	1.285.290,36	
	01022		Zwalczanie chorób zakaźnych zwierząt oraz badanie monitoringowe pozostałości chemicznych i biologicznych w tkankach zwierząt i produktach pochodzenia zwierzęcego	1.000	-	
		4300	zakup usług pozostałych	1.000	-	
	01030		Izby rolnicze	10.000	9.465,17	94,65
		2850	wpłaty gmin na rzecz izb rolniczych w wysokości 2% uzyskanych wpływów z podatku rolnego	10.000	9.465,17	
	01036		Restrukturyzacja i modernizacja sektora żywnościowego oraz rozwój obszarów wiejskich	166.752	166.289,32	99,72
		6050	wydatki inwestycyjne jednostek budżetowych	11.076	10.614,00	
		6058	wydatki inwestycyjne jednostek budżetowych	102.299	102.298,57	
		6059	wydatki inwestycyjne jednostek budżetowych	53.377	53.376,75	
	01095		Pozostała działalność	82.578	80.252,20	97,18
		4210	zakup materiałów i wyposażenia	200	200	
		4300	zakup usług pozostałych	1.224	1.223,08	
		4430	różne opłaty i składki	71.155	71.154,12	
		4590	Kary i odszkodowania wypłacane na rzecz osób fizycznych	9.999	7.675	
020			Leśnictwo	500	-	
	02095		Pozostała działalność	500	-	
		4210	zakup materiałów i wyposażenia	300	-	
		4300	zakup usług pozostałych	200	-	
600			Transport i łączność	376.278	358.005,39	95,14
	60016		Drogi publiczne gminne	376.278	358.005,39	95,14
		4170	wynagrodzenie bezosobowe	500	500	
		4210	zakup materiałów i wyposażenia	63.090	57.771,37	
		4300	zakup usług pozostałych	96.338	86.248,47	
		6050	wydatki inwestycyjne jednostek budżetowych	201.250	199.405,75	
		6059	wydatki inwestycyjne jednostek budżetowych	11.000	10.066	
		6060	wydatki na zakupy inwestycyjne jednostek budżetowych	4.100	4.013,80	
700			Gospodarka mieszkaniowa	364.000	119.112,28	32,72
	70005		Gospodarka gruntami i nieruchomościami	149.000	119.112,28	79,94
		4210	zakup materiałów i wyposażenia	16.000	11.099,89	
		4260	zakup energii	5.000	1.300,51	
		4270	zakup usług remontowych	24.000	23.156,76	
		4300	zakup usług pozostałych	50.000	34.444,12	
		6060	wydatki na zakupy inwestycyjne jednostek budżetowych	54.000	49.111,00	
	70095		Pozostała działalność	215.000	-	
		6050	wydatki inwestycyjne jednostek budżetowych	215.000	-	
710			Działalność usługowa	36.000	33.349,76	92,64
	71004		Plan zagospodarowania przestrzennego	16.000	13.465,42	84,15
		4300	zakup usług pozostałych	16.000	13.465,42	
	71014		Opracowania geodezyjne i kartograficzne	20.000	19.884,34	99,42
		4300	zakup usług pozostałych	20.000	19.884,34	
750			Administracja publiczna	1.335.952	1.193.162,61	89,31
	75011		Urzędy wojewódzkie	45.600	45.600	100,00
		4010	wynagrodzenia osobowe pracowników	38.000	38.000	
		4110	składki na ubezpieczenia społeczne	6.700	6.700	
		4120	składki na fundusz pracy	900	900	
	75022		Rady Gmin (miast i miast na prawach powiatu)	41.000	32.565,38	79,43
		3030	różne wydatki na rzecz osób fizycznych	40.000	32.330	
		4410	podróże służbowe krajowe	1.000	235,38	
	75023		Urzędy Gmin	1.162.352	1.038.163,31	89,32
		3020	nagrody i wydatki osobowe nie zaliczane do wynagrodzeń	3.000	2.476,33	
		4010	wynagrodzenia osobowe pracowników	647.310	567.708,05	
		4040	dodatkowe wynagrodzenie roczne	55.000	54.119,87	
		4110	składki na ubezpieczenia społeczne	108.127	98.974,96	
		4120	składki na fundusz pracy	16.400	15.382,82	
		4170	wynagrodzenia bezosobowe	9.400	9.380,00	
		4210	zakup materiałów i wyposażenia	60.170	53.347,75	
		4260	zakup energii	28.000	23.632,42	
		4270	zakup usług remontowych	10.000	7.436,03	
		4300	zakup usług pozostałych	132.000	119.868,13	

		4350	zakup usług dostępu do sieci Internet	4.000	3.235,36	
		4410	podróże służbowe krajowe	16.500	12.963,18	
		4430	różne opłaty i składki	19.500	19.122,38	
		4440	odpisy na fundusz świadczeń socjalnych	14.945	14.945	
		6050	wydatki inwestycyjne jednostek budżetowych	10.000	10.000	
		6060	wydatki na zakupy i inwestycyjne jednostek budżetowych	28.000	25.571,03	
	75095		Pozostała działalność	87.000	76.833,92	88,31
		3030	różne wydatki na rzecz osób fizycznych	30.000	28.750	
		4170	wynagrodzenia bezosobowe	4.000	3.540	
		4210	zakup materiałów i wyposażenia	11.000	9.515,09	
		4300	zakup usług pozostałych	42.000	35.028,83	
751			Urzędy naczelnych organów władzy państwowej kontroli i ochrony prawa oraz sądownictwa	24.111	13.898,00	57,64
	75101		Urzędy naczelnych organów władzy państwowej kontroli i ochrony prawa	808	808	100,00
		4010	wynagrodzenia osobowe pracowników	476	476	
		4110	składki na ubezpieczenia społeczne	84	84	
		4120	składki na fundusz pracy	10	10	
		4300	zakup usług pozostałych	238	238	
	75109		Wybory do rad gmin, rad powiatów i sejmików województw, wybory wójtów, burmistrzów i prezydentów miast oraz referenda gminne, powiatowe i wojewódzkie	23.303	13.090	56,17
		3030	różne wydatki na rzecz osób fizycznych	13.820	6.240	
		4110	składki na ubezpieczenia społeczne	539	374	
		4120	składki na fundusz pracy	76	53	
		4170	wynagrodzenia bezosobowe	3.430	2.470	
		4210	zakup materiałów i wyposażenia	4.519	3.034	
		4300	zakup usług pozostałych	783	783	
		4410	podróże służbowe krajowe	136	136	
754			Bezpieczeństwo publiczne i ochrona przeciwpożarowa	58.601	56.018,13	95,59
	75412		Ochotnicze Straże Pożarne	42.000	39.556,70	94,18
		3030	różne wydatki na rzecz osób fizycznych	14.000	13.845,46	
		4210	zakup materiałów i wyposażenia	10.700	10.014,84	
		4260	zakup energii	1.000	599,54	
		4270	zakup usług remontowych	300	238,44	
		4300	zakup usług pozostałych	12.000	11.154,66	
		4430	różne opłaty i składki	4.000	3.703,76	
	75414		Obrona cywilna	16.601	16.461,43	99,16
		4110	składki na ubezpieczenia społeczne	2.376	2.302,32	
		4120	składki na fundusz pracy	325	324,52	
		4170	wynagrodzenia bezosobowe	13.445	13.445,00	
		4210	zakup materiałów i wyposażenia	455	389,59	
756			Dochody od osób prawnych, od osób fizycznych i od innych jednostek nieposiadających osobowości prawnej oraz wydatki związane z ich poborem	8.000	3.327,09	41,59
	75647		Pobór podatków, opłat i niepodatkowych należności budżetowych	8.000	3.327,09	41,59
		4100	Wynagrodzenia agencyjno-prowizyjne	8.000	3.327,09	
757			Obsługa długu publicznego	80.000	59.717,23	74,65
	75702		Obsługa papierów wartościowych kredytów i pozyczek j.s.t.	80.000	59.717,23	74,65
		8070	odsetki i dyskonto od krajowych skarbowych papierów wartościowych oraz pożyczek i kredytów	80.000	59.717,23	
758			Różne rozliczenia	30.000	-	
	75818		Rezerwy ogólne i celowe	30.000	-	
		4810	rezerwy bieżące	30.000	-	
801			Oświata i wychowanie	4.343.947	4.119.479,24	94,83
	80101		Szkoły podstawowe	2.456.652	2.374.014,55	96,64
		3020	nagrody i wydatki osobowe nie zaliczane do wynagrodzeń	105.200	91.798,49	
		3260	inne formy pomocy dla uczniów	1.589	1.589	
		4010	wynagrodzenia osobowe pracowników	1.528.805	1.519.690,14	
		4040	dodatkowe wynagrodzenia roczne	122.900	120.995,60	
		4110	składki na ubezpieczenia społeczne	315.918	287.770,88	
		4120	składki na fundusz pracy	42.987	40.722,68	
		4170	wynagrodzenia bezosobowe	8.900	6.100	
		4210	zakup materiałów i wyposażenia	50.847	49.018,38	

	4240	zakup pomocy naukowych, dydaktycznych i książek	11.640	11.173,40	
	4260	zakup energii	121.400	105.331,90	
	4270	zakup usług remontowych	14.000	11.980,30	
	4300	zakup usług pozostałych	16.000	14.091,14	
	4350	zakup usług dostępu do sieci Internet	2.600	1.993,14	
	4410	podróże służbowe krajowe	5.100	3.855,22	
	4430	różne opłaty i składki	2.800	1.958,28	
	4440	odpisy na fundusz świadczeń socjalnych	101.166	101.166	
	6060	wydatki na zakupy inwestycyjne jednostek budżetowych	4.800	4.780	
80103		Oddziały przedszkolne w szkołach podstawowych	171.395	153.672,67	89,66
	3020	nagrody i wydatki osobowe nie zaliczane do wynagrodzeń	10.400	8.392,10	
	4010	wynagrodzenia osobowe pracowników	115.400	103.694,13	
	4040	dotatkowe wynagrodzenia roczne	9.600	8.906,13	
	4110	składki na ubezpieczenia społeczne	23.600	20.818,21	
	4120	składki na fundusz pracy	3.220	2.912,99	
	4210	zakup materiałów i wyposażenia	1.275	1.049,11	
	4440	odpisy na fundusz świadczeń socjalnych	7.900	7.900	
80104		Przedszkola	231.725	204.385,22	88,20
	2310	dotacje celowe przekazane gminie na zadania bieżące realizowane na podstawie porozumień między j.s.t	8.000	5.114,64	
	3020	nagrody i wydatki osobowe nie zaliczane do wynagrodzeń	7.850	6.243,10	
	4010	wynagrodzenia osobowe pracowników	127.100	123.303,65	
	4040	dotatkowe wynagrodzenia roczne	9.000	8.902,46	
	4110	składki na ubezpieczenie społeczne	25.400	20.052,58	
	4120	składki na fundusz pracy	3.450	2.769,32	
	4170	wynagrodzenia bezosobowe	5.000	3.400	
	4210	zakup materiałów i wyposażenia	8.000	6.348,48	
	4220	zakup środków żywności	15.000	13.157,20	
	4260	zakup energii	12.000	5.857,15	
	4270	zakup usług remontowych	1.200	1.146,80	
	4300	zakup usług pozostałych	1.727	713,54	
	4410	podróże służbowe krajowe	200	78,30	
	4430	różne opłaty i składki	500	—	
	4440	odpisy na fundusz świadczeń socjalnych	7.298	7.298	
80110		Gimnazja	1.102.085	1.047.961,17	95,09
	3020	nagrody i wydatki osobowe nie zaliczane do wynagrodzeń	50.200	42.995,44	
	4010	wynagrodzenia osobowe pracowników	697.180	689.441,21	
	4040	dotatkowe wynagrodzenia roczne	52.000	51.332,88	
	4110	składki na ubezpieczenie społeczne	149.000	129.567,77	
	4120	składki na fundusz pracy	20.300	18.432,90	
	4170	wynagrodzenia bezosobowe	1.000	—	
	4210	zakup materiałów i wyposażenia	16.000	12.486,90	
	4240	zakup pomocy naukowych, dydaktycznych i książek	8.000	6.428,56	
	4260	zakup energii	45.000	36.708,59	
	4270	zakup usług remontowych	7.000	6.163,68	
	4300	zakup usług pozostałych	7.343	6.515,22	
	4350	zakup usług dostępu do sieci Internet	1.000	751,74	
	4410	Podróże służbowe krajowe	1.000	598,23	
	4430	różne opłaty i składki	1.000	476,05	
	4440	odpisy na fundusz świadczeń socjalnych	46.062	46.062	
80113		Dowózienie uczniów do szkół	294.041	262.173,63	89,16
	3020	nagrody i wydatki osobowe nie zaliczane do wynagrodzeń	300	156,60	
	4010	wynagrodzenia osobowe pracowników	19.100	17.700	
	4040	dotatkowe wynagrodzenie roczne	--	--	
	4110	składki na ubezpieczenie społeczne	3.516	2.990,37	
	4300	zakup usług pozostałych	270.170	240.371,66	
	4440	odpisy na fundusz świadczeń socjalnych	955	955	
80146		Doskonalenie zawodowe nauczycieli	22.025	11.248	51,07
	4300	zakup usług pozostałych	22.025	11.248	
80195		Pozostała działalność	66.024	66.024	100,00
	4170	wynagrodzenia bezosobowe	200	200	
	4300	zakup usług pozostałych	40.534	40.534	
	4440	odpis na fundusz świadczeń socjalnych	25.290	25.290	
851		Ochrona zdrowia	82.269	69.372	84,32
85154		Przeciwdziałanie alkoholizmowi	77.269	64.372	83,31
	3030	różne wydatki na rzecz osób fizycznych	2.400	2.400	

		4110	składki na ubezpieczenia społeczne	1.800	395,37	
		4120	składki na fundusz pracy	250	19,60	
		4170	wynagrodzenia bezosobowe	26.000	22.116	
		4210	zakup materiałów i wyposażenia	16.769	13.051,67	
		4220	zakup środków żywności	5.000	4.197,08	
		4300	zakup usług pozostałych	14.980	14.720,28	
		4430	różne opłaty i składki	250	152	
		6060	wydatki na zakupy inwestycyjne jednostek budżetowych	9.820	7.320,	
	85195		Pozostała działalność	5.000	5.000	100,00
		2710	wydatki na pomoc finansową udzielaną między jednostkami samorządu terytorialnego na dofinansowanie własnych zadań bieżących	5.000	5.000	
	852		Pomoc społeczna	2.284.876	2.063.195,77	90,30
		85212	Świadczenia rodzinne, zaliczka alimentacyjna oraz składki na ubezpieczenia emerytalne i rentowe z ubezpieczenia społecznego	1.623.200	1.450.572,35	89,36
		3110	świadczenia społeczne	1.579.450	1.406.822,35	
		4010	wynagrodzenia osobowe pracowników	14.400	14.400	
		4110	składki na ubezpieczenia społeczne	17.090	17.090	
		4120	składki na fundusz pracy	350	350	
		4210	zakup materiałów i wyposażenia	4.000	4.000	
		4300	zakup usług pozostałych	7.910	7.910	
		85213	Składki na ubezpieczenia zdrowotne opłacane za osoby pobierające niektóre świadczenia z pomocy społecznej oraz niektóre świadczenia rodzinne	8.200	7.451,09	90,87
		4130	składki na ubezpieczenie zdrowotne	8.200	7.451,09	
		85214	Zasiłki i pomoc w naturze oraz składki na ubezpieczenie emerytalne i rentowe	139.174	127.437,38	91,57
		3110	świadczenia społeczne	139.174	127.437,38	
		85215	Dodatki mieszkaniowe	70.000	52.871,54	75,53
		3110	świadczenia społeczne	70.000	52.871,54	
		85219	Ośrodki pomocy społecznej	132.810	115.371,41	86,86
		3020	nagrody i wydatki osobowe nie zaliczane do wynagrodzeń	1.500	840,90	
		4010	wynagrodzenia osobowe pracowników	88.400	77.644,10	
		4040	dodatkowe wynagrodzenie roczne	6.900	6.568,90	
		4110	składki na ubezpieczenie społeczne	18.000	15.522,68	
		4120	składki na fundusz pracy	2.460	2.065,60	
		4210	zakup materiałów i wyposażenia	2.830	2.480,22	
		4300	zakup usług pozostałych	3.800	3.739,17	
		4350	zakup usług dostępu do sieci Internet	500	3,54	
		4410	podróże służbowe krajowe	6.000	4.086,30	
		4440	odpisy na fundusz świadczeń socjalnych	2.420	2.420	
		85228	Usługi opiekuńcze i specjalistyczne, usługi opiekuńcze	2.000	-	
		4300	zakup usług pozostałych	2.000	-	
		85278	Usuwanie skutków klęsk żywiołowych	298.336	298.336	100,00
		3110	świadczenia społeczne	298.336	298.336	
		85295	Pozostała działalność	11.156	11.156	100,00
		3110	świadczenia społeczne	11.156	11.156	
	853		Pozostałe zadania w zakresie polityki społecznej	32.973	28.849,65	87,49
		85311	Rehabilitacja zawodowa i społeczna osób niepełnosprawnych	32.973	28.849,65	87,49
		3020	nagrody i wydatki osobowe nie zaliczane do wynagrodzeń	200	88,30	
		4010	wynagrodzenia osobowe pracowników	16.300	14.651	
		4040	dodatkowe wynagrodzenie roczne	945	945	
		4110	składki na ubezpieczenia społeczne	3.201	2.722,27	
		4120	składki na fundusz pracy	463	419,57	
		4170	wynagrodzenia bezosobowe	5.400	5.304	
		4210	zakup materiałów i wyposażenia	3.000	2.897,46	
		4300	zakup usług pozostałych	1.500	801,65	
		4410	podróże służbowe krajowe	200	34,40	
		4430	różne opłaty i składki	1.000	222	
		4440	odpisy na fundusz świadczeń socjalnych	764	764	
	854		Edukacyjna opieka wychowawcza	193.976	164.606,05	84,86
		85401	Świetlice szkolne	137.638	117.645,74	85,47
		3020	nagrody i wydatki osobowe nie zaliczane do wynagrodzeń	2.250	1.845,30	
		4010	wynagrodzenia osobowe pracowników	98.900	86.298,92	

		4040	dodatkowe wynagrodzenia roczne	8.100	5.521,87	
		4110	składki na ubezpieczenie społeczne	21.009	17.430,67	
		4120	składki na fundusz pracy	2.860	2.029,98	
		4440	odpisy na fundusz świadczeń socjalnych	4.519	4.519	
	85415		Pomoc materialna dla uczniów	55.832	46.931,31	84,06
		3240	stypendia dla uczniów	55.832	46.931,31	
	85446		Dokształcanie i doskonalenie nauczycieli	506	29	
		4300	zakup usług pozostałych	506	29	
900			Gospodarka komunalna i ochrona środowiska	582.632	528.152,50	90,65
	90001		Gospodarka ściekowa i ochrona wód	210.720	188.611,26	89,50
		3020	nagrody i wydatki osobowe nie zaliczane do wynagrodzeń	1.000	203,40	
		4010	wynagrodzenia osobowe pracowników	38.700	37.282,48	
		4040	dodatkowe wynagrodzenie roczne	3.000	2.722	
		4110	składki na ubezpieczenie społeczne	7.820	6.968,58	
		4120	składki na fundusz pracy	1.075	980,05	
		4170	wynagrodzenia bezosobowe	3.000	2.200	
		4210	zakup materiałów i wyposażenia	16.979	14.839,15	
		4260	zakup energii	87.000	80.036,89	
		4270	zakup usług remontowych	7.000	5.093,51	
		4300	zakup usług pozostałych	40.000	33.259,72	
		4430	różne opłaty i składki	4.000	3.879,48	
		4440	odpisy na fundusz świadczeń socjalnych	1.146	1.146	
	90003		Oczyszczanie miast i wsi	113.412	98.676,39	87,00
		3020	nagrody i wydatki osobowe nie zaliczane do wynagrodzeń	2.000	1.489,19	
		4010	wynagrodzenie osobowe pracowników	63.500	62.236,14	
		4040	dodatkowe wynagrodzenie roczne	4.200	4.132	
		4110	składki na ubezpieczenie społeczne	12.550	11.467,16	
		4120	składki na fundusz pracy	1.712	1.712	
		4210	zakup materiałów i wyposażenia	18.000	12.450,37	
		4300	zakup usług pozostałych	8.812	2.756,53	
		4410	podróże służbowe krajowe	200	—	
		4440	odpisy na fundusz świadczeń socjalnych	2.438	2.438	
	90004		Utrzymanie zieleni w miastach i gminach	2.500	2.046,76	
		4210	zakup materiałów i wyposażenia	1.700	1.696,76	
		4300	zakup usług pozostałych	800	350	
	90015		Oświetlenie ulic, placów i dróg	256.000	238.818,09	93,29
		4260	zakup energii	105.000	95.407,13	
		4270	zakup usług remontowych	124.500	118.382,51	
		4300	zakup usług pozostałych	4.000	3.263,65	
		6050	wydatki inwestycyjne jednostek budżetowych	22.500	21.764,80	
921			Kultura i ochrona dziedzictwa narodowego	379.161	368.705,13	97,24
	92109		Domy i ośrodki kultury, świetlice i kluby	273.081	265.084,95	97,07
		4110	składki na ubezpieczenia społeczne	426	425,81	
		4120	składki na fundusz pracy	61	60,69	
		4210	zakup materiałów i wyposażenia	12.228	10.323,60	
		4260	zakup energii	30.000	25.393,55	
		4270	zakup usług remontowych	5.103	4.942,37	
		4300	zakup usług pozostałych	6.800	6.314,47	
		4430	różne opłaty i składki	200	151,74	
		6050	wydatki inwestycyjne jednostek budżetowych	9.000	8.540	
		6058	wydatki inwestycyjne jednostek budżetowych	137.363	137.362,40	
		6059	wydatki inwestycyjne jednostek budżetowych	71.900	71.570,32	
	92116		Biblioteki	93.580	91.239,76	97,50
		3020	nagrody i wydatki osobowe nie zaliczane do wynagrodzeń	500	237,20	
		4010	wynagrodzenia osobo we pracowników	57.700	57.262,70	
		4040	dodatkowe wynagrodzenia roczne	4.600	4.429	
		4110	składki na ubezpieczenie społeczne	11.520	10.971,42	
		4120	składki na fundusz pracy	1.560	1.511,14	
		4170	wynagrodzenia bezosobowe	1.300	1.300	
		4210	zakup materiałów i wyposażenia	3.000	2.441,64	
		4240	zakup pomocy naukowych, dydaktycznych i książek	9.000	8.999,90	
		4300	zakup usług pozostałych	2.471	2.459,56	
		4410	podróż służbowe krajowe	400	98,20	
		4440	odpisy na fundusz świadczeń socjalnych	1.529	1.529	
	92120		Ochrona i konserwacja zabytków	10.000	10.000	

	2720	dotacje celowe z budżetu na finansowanie lub dofinansowanie prac remontowych i konserwatorskich obiektów zabytkowych przekazane jednostkom niezaliczanym do sektora finansów publicznych	10.000	100,00	
92195		Pozostała działalność	2.500	2.380,42	95,22
	4170	wynagrodzenia bezosobowe	1.500	1.465	
	4210	zakup materiałów i wyposażenia	280	200,73	
	4300	zakup usług pozostałych	720	714,69	
926		Kultura fizyczna i sport	144.925	121.545,43	83,87
92601		Obiekty sportowe	113.325	93.790,29	82,69
	3020	nagrody i wydatki osobowe nie zaliczane do wynagrodzeń	500	176,60	
	4010	wynagrodzenia osobowe pracowników	50.700	49.767,60	
	4040	dotatkowe wynagrodzenia roczne	3.900	3.504	
	4110	składki na ubezpieczenie społeczne	11.910	10.314,63	
	4120	składki na fundusz pracy	1.615	1.447,52	
	4170	wynagrodzenia bezosobowe	10.000	6.109,32	
	4210	zakup materiałów i wyposażenia	6.000	2.646,02	
	4260	zakup energii	15.000	9.993,25	
	4270	zakup usług remontowych	3.000	2.660,52	
	4300	zakup usług pozostałych	7.971	5.432,41	
	4410	podróże służbowe w kraju	200	-	
	4430	różne opłaty i składki	1.000	209,42	
	4440	odpisy na fundusz świadczeń socjalnych	1.529	1.529	
92605		Zadania w zakresie kultury fizycznej i sportu	15.000	13.506,55	90,04
	2820	dotacja celowa z budżetu na finansowanie lub dofinansowanie zadań zleconych do realizacji stowarzyszeniom	15.000	13.506,55	
92695		Pozostała działalność	16.600	14.248,59	85,83
	4170	wynagrodzenia bezosobowe	4.000	4.000	
	4210	zakup materiałów i wyposażenia	10.600	9.084,77	
	4300	zakup usług pozostałych	2.000	1.163,82	
OGÓŁEM WYDATKI			12.206.382	11.038.284,62	90,43

Z przedstawionego zestawienia wynika, że realizacja wydatków w poszczególnych działach przebiegała w granicach planu. W ogólnej kwocie zrealizowanych wydatków, wydatki majątkowe wynoszą zł. 2.001.084,78, pozostała kwota zł. 9.037.199,84 to wydatki bieżące, a więc wynagrodzenia osobowe, pochodne od wynagrodzeń tj. składki na ubezpieczenia społeczne i fundusz pracy, odpisy na fundusz świadczeń socjalnych, wydatki na realizację zadań z zakresu administracji rządowej zleconych gminie. Budowa kanalizacji wsi Wierzyce- etap II została zakończona z dniem 30.06.2006 r. i ostatnia płatność nastąpiła w miesiącu lipcu. Natomiast budowa kanalizacji wsi Lednogóra, Imielno, Imielenko została rozpoczęta w m-cu czerwcu 2006 i planowane zakończenie tej inwestycji jest w 2007 r. Została rozbudowana stacja uzdatniania wody w Wierzycach. Rozbudowano sieć kanalizacyjną w Rybitwach. Rozbudowano sieć wodociągową na terenie gminy o 1,00 kilometr. Zaplanowaną gazyfikację wsi Leśniewo przesunięto na 2007 r. z uwagi na podpisanie umowy z Wielkopolską Spółką Gazownictwa na odkupienie sieci gazowej od Gminy. Wykonanie wydatków w zakresie wynagrodzenia prowizyjnego za pobór podatków jest niskie z uwagi na dokonywanie wpłat podatników bezpośrednio na rachunek bankowy gminy.

Dotacje na realizację zadań bieżących zleconych gminie oraz na zadania własne wykorzystane zostały zgodnie z przeznaczeniem.

Realizacja wydatków budżetowych przedstawia się następująco:

Dział 010 - Rolnictwo i łowiectwo Wydatki w tym dziale dotyczą:

- odzież ochronna zł. - 151,56
- wynagrodzenia pracownika zł. - 27.467,60
- wynagrodzenie roczne zł. - 2.130,
- ubezpieczenia społeczne i Fundusz Pracy zł. - 5.881,83
- wynagrodzenie prowizyjne za inkaso wody zł. - 19.826,28
- zakup plomb na liczniki oraz hydrantów zł. - 1.615,23
- art. do malowania i wyposażenia hydroforni, apteczka zł. - 4.322,20
- artykuły do naprawy sieci, zabezpieczenie hydrantów, studzienek i przyłączy zł. - 7.213,75
- karta telefoniczna, części do samochodu zł. - 1.239,67
- zakup paliwa zł. - 6.056,40
- zakup rolki termicznej i tonera do drukarki zł. - 369
- zakup środka bakteriobójczego zł. - 507,93
- przewinięcie, przezwój silnika w hydroforni w Łubowie zł. - 685,32
- zakup artykułów elektrycznych na hydrofornie zł. - 565,-
- opracowanie projektu sieci wodociągowej w Łubowie i Lednogórze zł. - 3.600

- energia elektryczna zł.	- 75.949,21	Dział 600 - Transport i łączność	
- przeglądy i remont samochodu zł.	- 5.583	- wynagrodzenie kierownika budowy chodnika zł.	- 500
- zakup i montaż sygnalizacji antywłamaniowej do hydroforni w Wierzycach zł.	- 2.186	- materiał do budowy chodnika oraz korytkowanie (żwir, cement) zł.	- 11.016,10
- naprawa sprężarki w hydroforni w Łubowie oraz remont pompy w hydroforni w Łubowie i Wierzycach zł.	- 3.512.	- zakup kruszywa, destruktu na drogi zł.	- 42.303
- naprawa pompy w hydroforni w Wierzycach zł. oraz w hydroforni w Woźnikach zł.	- 1.708	- zakup artykułów do naprawy przystanków zł.	- 99
- monitoring hydroforni w Wierzycach zł.	- 549	- zakup znaków drogowych zł.	- 1.023,68
- opłaty za badanie i pobór wody zł.	- 7.931,54	- zakup tablicy informacyjnej zł.	- 2.184,-
- nadzór techniczny zł.	- 620	- równanie dróg zł.	- 34.246,50
- wynajem dźwigu do wymiany pompy w Wierzycach, Woźnikach oraz rur w studni głębinowej w Łubowie zł.	- 1.362,83	- transport destruktu zł.	- 22.765,70
- monitoring hydroforni w Wierzycach zł.	- 198	- transport kostki i żwiru zł.	- 3.930,84
- mapy inwentaryzacyjne sieci wodociągowej w Łubowie zł.	- 976	- wykonanie znaków zł.	- 585,60
- odpis na fundusz socjalny zł.	- 764	- projekt chodnika zł.	- 4.000
- ubezpieczenie budynków zł.	- 113,15	- załadunek kruszywa zł.	- 6.100
- odmulanie rowów melioracyjnych zł.	- 9.476	- wycinka drzew zł.	- 1.030,-
- zakup rur drenarskich zł.	- 1.664,57	- odśnieżanie dróg, zwalczanie śliskości, zakup soli i piasku zł.	- 13.424
- kanalizacja wsi Wierzycy etap II zł.	- 375.309,29	- budowa chodnika w Łubowie zł.	- 98.622,55
- kanalizacja wsi Rybitwy zł.	- 27.936	- budowa drogi Woźniki zł.	- 100.783,20
- projekt techniczny oraz budowa kanalizacji Lednogóra-Imielno- Imielenko zł.	- 715.782,44	- opracowanie projektu, Studium Wykonalności, podkłady geodezyjne drogi Dziekanowice - Żydówko zł.	- 10.066
- aktualizacja map dla celów projektowych pod kanalizację wsi Woźniki, Pierzyska, Baranowo zł.	- 9.876,60	- zakup przystanku do Wierzyc zł.	- 4.013,80
- wykonanie sieci wodociągowej w Lednogórze zł.	- 4.181,50	Dział 700 - Gospodarka mieszkaniowa	
- wykonanie sieci wodociągowej oraz montaż hydrantu w Wierzycach zł.	- 4.684,25	- materiały do przyłączy wodno - kanalizacyjnych oraz do remontu budynków gminnych, zakup wodomierzy, okien zł.	- 7.030,96
- opracowanie projektu na modernizację stacji uzdatniania wody w Wierzycach oraz rozbudowa stacji zł.	- 123.868,99	- zaprawa betonowa pod garaże zł.	- 3.123,20
- rozbudowa sieci wodociągowej oraz wmontowanie zaworu kólnierzowego w Łubowie zł.	- 23.660,33	- artykuły do remontu Ośrodka Zdrowia zł.	- 291,23
- wpłaty na rzecz Izby Rolniczych zł.	- 9.465,17	- przestawienie pieca w budynku w Łubowie zł.	- 1.350
- utwardzanie placu przy świetlicy w Woźnikach zł. – 166.289,32 (zadanie współfinansowane ze środków UE)		- naprawa instalacji elektrycznej w Rybitwach zł.	2.509,20
- koszty obsługi dot. wypłaty podatku akcyzowego zł.	- 1.423,08	- wymiana okien w mieszkaniach gminnych w Strychowie, Chwałkówku i Leśniewie zł.	11.983,17
- zwrot podatki akcyzowego zł.	- 71.154,12	- prace dekarские w Leśniewie zł. - 6.747,34 i w Chwałkówku zł.	- 567,10
- wykup gruntu pod przepompownię i drogi zł.	- 7.675	- koszt burzenia budynków gospodarczych w Rybitwach oraz transport gruzu zł.	- 7.641,40
		- koszty wspólnot mieszkaniowych zł.	- 8.119,34
		- opłaty komornicze zł.	- 113
		- operaty szacunkowe, aktualizacja map zł.	- 7.954
		- za ogłoszenia zł.	- 2.074,40
		- opłata za przyłącze gazowe w Łubowie zł.	- 3.540

- za sporządzanie aktów notarialnych zł.	- 5.185,41	- abonament, programy i opieka nad programem komputerowym zł.	- 12.470,54
- energia elektryczna	- 1.300,51	- energia i gaz zł.	- 23.632,42
- zakup gruntu w Lednogórze oraz w Łubowie zł.	- 25.531	- naprawa ksera, faxu, przegląd pieca CO zł.	- 3.229,40
budowa 6 sztuk garaży przy budynku w Łubowie zł.	- 23.580	- opłaty za RTV i oprawa dzienników zł.	- 2.891
Dział 710 - Działalność usługowa		- cyklinowanie parkietu w pomieszczeniu Urzędu Gminy zł.	- 1.403
- ogłoszenia zł.	- 45,42	- naprawa instalacji elektrycznej zł.	- 2.727,92
- koszt opiniowania dokumentów planistycznych	- 3.220	- opłaty za telefony i połączenia internetowe zł.	- 34.406,13
- opracowanie decyzji o zmianach w planie zagospodarowania przestrzennego zł.	- 11.500	- przesyłki pocztowe zł.	- 34.334,70
- mapy geodezyjne, aktualizacja zł.	- 16.029	- opłaty za monitorowanie obiektu zł.	- 1.769
- wykazy gruntów, wpisy i wyrisy zł.	- 2.140,53	- przegląd gaśnic zł.	- 140,54
- uzgodnienia geodezyjne	- zł. 335	- ogłoszenia zł.	- 2.266,29
Dział 750 - Administracja publiczna		- koszty w BGK zł.	- 2.000,-
- wynagrodzenia i pochodne z dotacji na zadania zlecone zł.	- 45.600	- wyrób pieczętek zł.	- 183
- diety radnych, komisji, wynagrodzenie przewodniczącego i wiceprzewodniczącego zł.	- 32.330	- regeneracja tonera i wymiana wałka zł.	- 2.136,40
- delegacje zł.	- 235,38	- składki WOKIS, Stowarzyszenie Gmin, ZAIKS, Stowarzyszenie Światowid zł.	- 11.051,35
- odzież ochronna oraz artykuły BHP zł.	- 2.476,33	- ubezpieczenie i badanie skazanych, ubezpieczenie sprzętu, samochodu i budynku zł.	- 6.364,27
- wynagrodzenia pracowników zł.	- 567.708,05	- szkolenia pracowników zł.	- 5.270,-
- ubezpieczenia społeczne i Fundusz Pracy zł.	- 114.357,78	- wywóz nieczystości stałych zł.	- 4.494,-
- wynagrodzenie roczne zł.	- 54.119,87	- prowizje bankowe i od znaków skarbowych zł.	- 9.049,39
- umowy zlecenia zł.	- 9.380	- prowizja poborcy zł.	- 339,50
- zakup czasopism, druków, artykułów biurowych zł.	- 12.079,04	- prowizja od kredytu zł.	- 2.577,18
- prenumerata Dziennika Ustaw zł.	- 1.990	- badanie wody zł.	- 475
- zakup artykułów, tonera do drukarek, komputerów i ksera zł.	- 6.460,30	- ekspertyza prawnicza zł.	- 2.440,
- artykuły do remontu zł.	- 3.992,05	- zapłata za zastępstwo procesowe zł.	- 2.440
- artykuły do sekretariatu, woda zł.	- 1.989,20	- wpis do Sądu oraz koszty postępowania sądowego zł.	- 6.710
- zakup mebli, biurka zł.	- 9.300	- koszty egzekucyjne zł.	- 151
- zakup drzwi zł.	- 1.850,-	- naprawa regału zł.	- 330
- zakup licencji na program antywirusowy zł. 603,- oraz certyfikat na podpis elektroniczny zł.	- 540,46	- ekspertyza meteorologiczna zł.	- 305
- zakup środków czystości, gospodarczych zł.	- 1.618,13	- opłaty za zajęcie pasa drogowego zł.	- 2.063,57
- zakup wentylatora, podgrzewacza do wody, gaśnic i aparatu telefonicznego zł.	- 732,86	- delegacje i ryczałt zł.	- 12.963,18
- zakup wyposażenia do apteczki zł.	- 389,79	- odpis na fundusz socjalny zł.	- 14.945
- zakup paliwa do samochodu służbowego zł.	- 2.280,10	- zakup i wykonanie sieci komputerowej zł.	- 15.171,
- zakup mapy Natura 2000 zł.	- 200	- zakup samochodu zł.	- 20.400
- elementy sieci komputerowej zł.	- 2.719	- ryczałty i diety sołtysów zł.	- 28.750
		- obsługa muzyczna 80-lecia OSP Lednogóra oraz Dożynek zł.	- 3.540
		- zakup kwiatów zł.	- 1.620,90

- zakup artykułów do sekretariatu, na konferencje zł.	- 1.328,38	Dział 756 - Dochody od osób prawnych, od osób fizycznych i od innych jednostek nieposiadających osobowości prawnej	
- zakup słupów ogłoszeniowych i montaż zł.	- 6.200	- inkaso podatków zł.	- 3.327,09
- organizacja Dnia Seniora zł.	- 6.036	Dział 757 - Obsługa długu publicznego	
- wyjazd na Litwę zł.	- 1.190	- odsetki od kredytowi pożyczek zł.	- 59.717,23
- organizacja festynu - Majówka zł.	- 9.900	Dział 801 - Oświata i wychowanie	
- organizacja Dożynek gminnych zł.	- 10.748,30	- dodatki mieszkaniowe i wiejskie dla nauczycieli zł.	- 91.798,49
- dekoracja choinki zł.	- 2.293,60	- wyprawka dla klas pierwszych zł.	- 1.589
- ogłoszenia	- 456	- wynagrodzenia w szkołach zł.	- 1.519.690,14
- pozostałe koszty imprez środowiskowych zł.	1.926,99	- ubezpieczenia społeczne i Fundusz Pracy zł.	- 328.493,56
Dział 751 - Urzędy naczelnych organów władzy państwowej, kontroli i ochrony prawa oraz sądownictwa		- wynagrodzenia roczne zł.	- 120.995,60
- koszty aktualizacji spisu wyborców (pobory i pochodne i opieka nad programem) (zł. 808) (dotacja)		- umowy zlecenia (obsługa sala Falkowo) oraz koszty komisji egzaminacyjnej zł.	- 6.100
- koszty związane z wyborami do Rad Gmin i wyborami Wójta zł. 13.090 (dotacja)		- zakup środków czystości, druków i art. gospodarczych zł.	- 17.785,-
Dział 754 - Bezpieczeństwo publiczne i ochrona przeciwpożarowa		- zakup artykułów do komputerów, drukarek i kopiarki zł.	- 2.367,18
- wynagrodzenie za udział w gaszeniu pożarów zł.	- 13.845,46	- zakup art. do remontów szkół (Łubowo, Lednogóra i Woźniki, Owieczki) zł.	- 9.630,26
- zakup paliwa do samochodów zł.	- 4.621,01	- zakup krzeseł - szkoła Falkowo, Łubowo oraz regały - szkoła Owieczki zł.	- 5.776,68
- zakup ubrań koszarowych dla OSP Łubowo zł.	- 2.848	- zakup artykułów do kosiarek zł.	- 294,83
- zakup artykułów do remontu remizy w Lednogórze zł.	- 792,23	- zakup gaśnic zł.	- 169,58
- zakup żaluzji do samochodu OSP Łubowo zł.	- 525	- zakup sprzętu do monitoringu oraz elektronicznej woźnej - szkoła Owieczki zł.	- 2.141,80
- zakup akumulatorów do OSP Łubowo zł.	- 998,01	- zakup sprzętu do monitoringu szkoły w Falkowie zł.	- 1.890
- energia elektryczna zł.	- 599,54	- zakup sprzętu elektronicznego, stojaka do map zł.	- 2.096,14
- naprawa syreny alarmowej w Woźnikach zł.	- 238,44	- zakup komputerów i programów - szkoła Owieczki zł.	- 5.635
- ubezpieczenia samochodów i członków OSP zł.	- 3.703,76	- zakup książek i map - szkoła Woźniki zł.	- 338
- przegląd samochodu zł.	- 459	- zakup i montaż drzwi dla szkoły w Lednogórze zł.	- 3.990
- badanie ciśnienia w hydrantach zł.	- 500	- zakup kopiarki- szkoła Lednogóra zł.	- 3.782
- udział w seminarium p.poż. zł.	- 2.000	- naprawa kserokopiarki (szkoły Owieczki, Falkowo, Łubowo, Lednogóra) zł.	- 779,40
- konsumpcja na Zjazd OSP zł.	- 422	- założenie krat do Sali - szkoła Falkowo zł.	- 1.260
- wynagrodzenia kierowców i za zabezpieczenie imprez środowiskowych zł.	- 7.204,80	- wymiana okna - szkoła Woźniki zł.	- 369
- zakup informatora oraz artykułów do magazynu OC zł.	- 389,59	- naprawa kosiarek zł. 210,78, naprawa podgrzewacza zł.	- 120,78
- wynagrodzenie i pochodne za prace zlecone w ramach obrony cywilnej oraz szkolenia (dotacja) zł.	- 13.445,-		
- składki ZUS i FP zł.	- 2.626,84		

- energia i gaz zł.	- 105.331,90	- artykuły żywnościowe w przedszkolu zł.	- 13.157,20
- przeglądy i naprawy pieców CO zł.	- 2.646	- energia elektryczna i gaz zł.	- 5.857,15
- prace elektryczne w szkole Owieczkach, Falkowie i Lednogórze zł.	- 5.005,27	- przegląd i naprawa kotła co w przedszkolu zł.	- 1.146,40
- prace dekarские (szkoła Falkowo i Lednogóra) zł.	- 1.317,60	- opłaty telefoniczne w przedszkolu zł.	- 458,22
- przeglądy gaśnic zł.	- 531,58	- transport krzeseł i przegląd gaśnic zł.	- 254,83
- wykonanie systemu ochrony w szkole w Falkowie zł.	- 610	- delegacje zł.	- 78,30
- wywóz nieczystości stałych i płynnych zł.	- 4.643,18	- odpis na fundusz socjalny zł.	- 7.298,-
- pomiary elektryczne w szkole w Woźnikach zł.	- 939,-	- wynagrodzenia w gimnazjum zł.	- 689.441,21
- opłaty telefoniczne i internetowe zł.	- 7.636,08	- ubezpieczenia społeczne i Fundusz Pracy zł.	- 148.000,67
- naprawa krzeseł w szkole w Owieczkach zł.	- 407	- wynagrodzenia roczne zł.	- 51.332,88
- przegląd kominów w szkole w Woźnikach zł.	- 292	- dodatki wiejskie i mieszkaniowe zł.	- 42.995,44
- monitoring w szkole w Falkowie zł. - 514,- oraz w szkole w Owieczkach zł.	- 518,50	- zakup wykładziny zł.	- 3.905
- koszty delegacji zł.	- 3.855,22	- art. do remontu gimnazjum zł.	- 2.185,92
- ubezpieczenie sprzętu i budynków zł.	- 1.958,28	- zakup środków czystości, druków, art. gospodarczych i papierniczych zł.	- 3.115,91
- odpis na fundusz socjalny zł.	- 101.166	- zakup sprzętu p.poż. - zł.	431
- zakup drzwi do SP Woźniki zł.	- 4.780	- zakup tonera i zasilaczy zł.	- 445,50
- dodatki mieszkaniowe i wiejskie w oddziałach przedszkolnych zł.	- 8.392,10	- zakup szafy zł.	- 600,37
- wynagrodzenia w oddziałach przedszkolnych zł.	- 103.694,13	- «zakup książek, pomocy naukowych, programu komputerowego, sprzętu sportowego zł.	- 7.516,09
- wynagrodzenia roczne zł.	- 8.906,13	- energia gimnazjum i Sali oraz ogrzewanie gimnazjum zł.	- 36.708,59
- ubezpieczenia społeczne i Fundusz pracy zł.	- 23.731,20	- przegląd i naprawa pieca CO zł.	- 5.980,88
- zakup zabawek dla oddziału przedszkolnego w Woźnikach oraz Łubowie zł.	- 1.049,11	- opłaty telefoniczne zł.	- 1.690,02
- odpis na zakładowy fundusz socjalny w oddziałach przedszkolnych zł.	- 7.900	- połączenia internetowe zł.	- 751,74
- dotacja na zadania realizowane na podstawie porozumień między j.s.t. (refundacja za pobyt dzieci w terenie gminy Łubowo w przedszkolu w Poznaniu i w Pobiedziskach) zł.	- 5.114,64	- wywóz nieczystości zł.	- 1.284
- dodatki mieszkaniowe i wiejskie w przedszkolu zł.	- 6.243,10	- konserwacja kserokopiarki zł.	- 595
- wynagrodzenia w przedszkolu zł.	- 123.303,65	- prace elektryczne, pomiary elektryczne zł.	- 2.135
- wynagrodzenia roczne zł.	- 8.902,46	- przegląd gaśnic zł.	- 156,03
- składki na ubezpieczenia społeczne i fundusz pracy zł.	- 22.821,90	- prenumerata czasopism zł.	- 162
- umowa zlecenie dla higienistki, na zastępstwo za kucharkę zł.	- 3.400	- naprawa odwodnienia budynku zł.	292,80
- artykuły gospodarcze, czystości i papiernicze zł.	- 1.803,48	- delegacje zł.	- 598,23
- zakup krzesełek i szafy zł.	- 4.299	- ubezpieczenie sprzętu i budynku zł.	- 476,05
- zakup gaśnic zł.	- 246	- odpis na fundusz socjalny zł.	- 46.062
		- dopłaty do czesnego dla studiujących nauczycieli zł.	- 11.248
		- wynagrodzenie opiekunek dowożonych dzieci zł.	- 17.700
		- składki ZUS zł.	- 2.990,37
		- dowóz zorganizowany do szkół oraz na sale gimnastyczną zł.	- 233.252,39
		- zakup biletów miesięcznych dla dojeżdżających dzieci do szkół zł.	- 7.119,27

- odpis na fundusz socjalny zł.	- 955	- świadczenia społeczne z dotacji zł. - 34.403 ze środków własnych (wraz z dożywianiem) zł.	- 93.034,38
- świadczenia socjalne dla emerytowanych nauczycieli zł.	- 25.290	- dodatki mieszkaniowe zł.	- 52.871,54
- koszty dofinansowania kształcenia młodocianych zł.	- 40.534,- (dotacja)	- odzież ochronna, BHP zł.	- 840,90
Dział 851 - Ochrona zdrowia		- wynagrodzenia pracowników GOPS zł.	- 77.644,10
- wynagrodzenie członków komisji zł.	- 5.500	- ubezpieczenia społeczne i Fundusz Pracy zł.	- 17.588,28
- składki na ubezpieczenia społeczne i fundusz pracy zł.	- 414,97	- wynagrodzenia roczne zł.	- 6.568,90
- zakup poradnika i aktualizacja zł.	- 889,78	- zakup czajnika, lampy zł.	- 315
- wynagrodzenie psychologa zł.	- 10.716	- zakup druków, artykułów papierniczych zł.	- 1.391,41
- wynagrodzenie wychowawców na półkolonii w Falkowie zł.	- 8.300	- zakup tonera do kserokopiarki zł.	- 623,87
- organizacja półkolonii w Falkowie zł.	- 19.886,78	- opłaty telefoniczne, Internet zł.	- 1.852,96
- realizacja programu z profilaktyki uzależnień zł.	- 2.140	- delegacje zł.	- 4.086,30
- zakup biletów na koncert Mazowsze zł.	- 2.054	- transport po artykuły spożywcze zł.	- 366
- opłata za udział w Ogólnopolskiej Konferencji - Program Rozwoju Osobistego zł.	- 360	- usługi pocztowe zł.	- 1.101,34
- książki dla uczniów z rodzin uzależnionych zł.	- 844,78	- regeneracja tonera zł.	- 219,60
- zakup odzieży dla dzieci z rodzin patologicznych zł.	- 5.244,	- odpis na fundusz socjalny zł.	- 2.420
- opłaty sądowe i szkolenia zł.	- 380	- pomoc finansowa dla rodzin rolniczych, których gospodarstwa rolne zostały dotknięte suszą zł.	- 298.336
- legalizacja alkomatu zł.	- 200	- dożywianie w szkołach (dotacja) - zł.	11.156
- zakup alkomatu z przeznaczeniem dla Komisariatu Policji w Czarniejewie zł. - 7.320 (w tym zł. - 2.500 pomoc finansowa z Urzędu Miasta i Gminy w Czarniejewie)		Dział 853 - Pozostałe zadania w zakresie polityki społecznej	
- pomoc finansowa dla Powiatu na zakup leku Metalyse z przeznaczeniem dla Szpitala Powiatowego w Gnieźnie zł.	- 5.000	- płace pracownika Ośrodka Rehabilitacji i zł.	- 14.651
Dział 852 - Pomoc społeczna		- wynagrodzenie roczne zł.	- 945
- świadczenia rodzinne, zaliczki alimentacyjne zł.	- 1.406.822,35	- składki na ubezpieczenia społeczne i Fundusz Pracy zł.	- 3.141,84
- składki na ubezpieczenia społeczne od świadczeń rodzinnych i poborów zł.	- 17.090	- umowa zlecenie na ćwiczenia rehabilitacyjne zł.	- 5.304
- składki na fundusz pracy zł.	- 350	- opłaty telefoniczne zł.	- 801,65
- obsługa świadczeń rodzinnych - pobory zł.	- 14.400	- zakup środków czystości, firanek, uzupełnienie do apteczki zł.	- 696,92
- druki, art. biurowe zł.	- 665,77	- artykuły malarskie zł.	- 770,60
- zakup kserokopiarki zł.	- 3.158,92	- delegacje zł.	- 34,40
- artykuły do komputera zł.	- 175	- zakup kamizelki rehabilitacyjnej zł.	- 1.430
- prowizje i opłaty pocztowe zł.	- 7.055,98	- ubezpieczenie sprzętu zł.	- 222
- opieka nad programem zł.	- 732	- odpis na fundusz socjalny zł.	- 764
- opłata licencyjna zł.	- 122	Dział 854 - Edukacyjna opieka wychowawcza	
- składki na ubezpieczenia zdrowotne zł.	- 7.451,09	- dodatki wiejskie i mieszkaniowe zł.	- 1.845,30
		- płace pracowników świetlic zł.	- 86.298,92
		- składki na ubezpieczenia społeczne i Fundusz Pracy zł.	- 19.460,65
		- wynagrodzenia roczne zł.	- 5.521,87
		- odpis na fundusz socjalny zł.	- 4.519

- stypendia socjalne dla uczniów zł.	- 46.931,31	- wynagrodzenia pracowników gospodarczych zł.	- 62.236,14
- dokształcanie nauczycieli zł.	- 29	- wynagrodzenie roczne zł.	- 4.132
Dział 900 - Gospodarka komunalna i ochrona środowiska		- składki na ubezpieczenia społeczne i Fundusz Pracy zł.	- 13.179,16
- wynagrodzenie pracowników oczyszczalni zł.	- 37.282,48	- odzież robocza i ochronna pracowników gospodarczych, woda . BHP zł.	- 1.484,19
- wynagrodzenie roczne zł.	- 2.722	- zakup drabiny i młota udarowego zł.	- 959,41
- składki na ubezpieczenia społeczne i Fundusz Pracy zł.	- 7.948,63	- zakup paliwa zł.	- 3.103,25
- artykuły BHP zł.	- 203,40	- artykuły i sprzęt gospodarczy zł.	- 4.826,76
- umowa zlecenie na opracowanie sieci kanalizacyjnej zł.	- 2.200	- materiały do naprawy kosiarek zł.	- 1.587,09
- zakup artykułów do przyłączy kanalizacyjnych i przepompowni oraz usuwania awarii zł.	- 3.880,44	- zakup znaków zł.	- 234,83
- zakup pompy ze stopą sprzęgającą do przepompowni w Łubowie zł.	- 3.922	- zakup wykaszarki zł.	- 1.949
- zakup pokrywy i artykułów do naprawy studzienek zł.	- 553,56	- oczyszczanie chodnika zł.	- 732
- zakup oprysku na oczyszczalni zł.	- 180	- wywóz nieczystości (kontenery) zł.	- 1.391
- zakup worków na oczyszczalni zł.	- 610	- odpis na fundusz socjalny zł.	- 2.438
- paliwo do samochodu zł.	- 1.942,71	- paliwo do koszenia poboczy oraz oprysk na chwasty zł.	- 1.696,76
- artykuły gospodarcze i środki czystości zł.	- 598,52	- obcinanie drzew zł.	- 350
- terminal na oczyszczalni w Dziekanowicach zł.	- 3.207,62	- koszt oświetlenia dróg zł.	- 95.407,13
- energia elektryczna zł.	- 80.036,89	- raty za unowocześnienie oświetlenia oraz konserwacja zł.	- 99.838,51
- przeglądy i serwis oczyszczalni w Łubowie i Dziekanowicach zł.	- 9.182,52	- opłata za przyłącze energetyczne zł.	- 3.263,65
- monitoring i konserwacja w Przyborowie zł.	- 1.981,51	- wykonanie oświetlenia w Lednogórze zł.	- 14.993,80
- wywóz osadu zł.	- 11.629,80	- wykonanie oświetlenia w Żydówku zł.	- 2.501
- naprawa zasilacza, sterowników, wykonanie ręcznego sterowania na oczyszczalni w Dziekanowicach zł.	- 7.051,71	- wykonanie oświetlenia ulicznego w Myślicinie zł.	- 4.270
- modyfikacja oprogramowania, wykonanie łopatek grafitowych na oczyszczalni w Strychowie zł.	- 1.334,12	- remont oświetlenia w Dziekanowicach i w Fałkowie zł.	- 18.544,
- usunięcie awarii na oczyszczalni w Łubowie zł.	- 2.491,41	Dział 921 - Kultura i ochrona dziedzictwa narodowego	
- naprawa szafki sterowniczej w przepompowni w Lednogórze zł.	- 569	- składki na ubezpieczenia społeczne i Fundusz Pracy zł.	- 486,50
- zakup łopatki do dmuchawy w Łubowie zł.	- 832	- środki czystości do świetlicy w Owieczkach i Żydówku zł.	- 167
- wykonanie przyłącza energetycznego w przepompowni w Rybitwach zł.	- 1.557	- zakup artykułów do świetlicy w Rzegnowie zł.	- 1.000
- opłaty za gospodarcze korzystanie ze środowiska zł.	- 2.254	- artykuły remontowe do świetlicy w Łubowie zł.	- 2.894
- ubezpieczenie budynków zł.	1.625,48	- artykuły remontowe do świetlicy w Woźnikach zł.	- 428,39
- koszty analizy ścieków zł.	- 1.217	- zakup węgla do świetlicy w Strychowie zł.	- 520
- opłaty telefoniczne zł.	- 442,82	- zakup i montaż drzwi w świetlicy w Imielnie zł.	- 4.285
- odpis na fundusz socjalny zł.	- 1.146	- koszty ogrzewania i energii w świetlicach zł.	- 25.393,55
		- przeglądy oraz naprawy piecy CO w świetlicach zł.	- 1.907

- prace elektryczne, przegląd pieca CO, szlifowanie podłogi w świetlicy w Łubowie zł. - 2.275
- prace elektryczne w świetlicy w Woźnikach zł. - 761
- odmrażanie instalacji w świetlicy w Żydówku zł. - 214
- opłaty za opiekę nad świetlicami zł. - 4.248
- wywóz nieczystości - 428
- wymiana szyby w świetlicy w Strychowie oraz równanie placu w Rzegnowie zł. - 288,65
- badanie komina w świetlicy w Wierzycach zł. - 427
- wykonanie wentylacji w świetlicy w Woźnikach zł. - 1.952
- ubezpieczenie budynków zł. - 151,74
- dokumentacja projektowa Domu Kultury w Lubo wie (zmiany) zł. - 8.540, budowa Domu Kultury zł. - 208.932,40
- wynagrodzenia pracowników biblioteki zł. - 57.262,70
- wynagrodzenie roczne zł. - 4.429
- składki na ubezpieczenia społeczne i Fundusz Pracy zł. - 12.482,56
- umowa zlecenie zł. - 1.300
- zakup art. biurowych zł. - 1.263,41
- zakup artykułów gospodarczych oraz nagród na konkursy zł. - 1.138,83
- zakup książek zł. - 8.999,90
- rozmowy telefoniczne zł. - 787
- szkolenie zł. - 80
- wynajem samochodu na konkurs recytatorski zł. - 195
- wykonanie instalacji alarmowej zł. - 1.122
- delegacje zł. - 98,20
- odpis na fundusz socjalny zł. - 1.529
- dotacja na prace konserwatorskie Kościoła w Łubowie zł. - 10.000
- organizacja Lednickiej Wiosny Poetyckiej zł. - 2.014,42
- spotkanie z pisarką oraz zakup książek na nagrody zł. - 366,-
- Dział 926 - Kultura fizyczna i sport
- wynagrodzenia pracowników zł. - 49.767,60
- wynagrodzenia roczne zł. - 3.504
- składki na ubezpieczenia społeczne i Fundusz Pracy zł. - 11.762,15
- koszt ogrzewania sali zł. - 9.993,25
- zakup środków czystości i art. gospodarczych zł. - 2.202,78
- wynagrodzenie za siłownie i organizowanie zajęć na Sali w Łubowie, Falkowie i lednogórze zł. - 6.109,32
- zakup nawozów na boisko sportowe - 392
- naprawa oświetlenia oraz dachu na sali zł. - 1.646,12
- przegląd pieca CO i prace elektryczne na sali zł. - 1.014
- przewozy na zawody sportowe zł. - 367
- renowacja i koszenie boiska w Łubowie oraz pozostałych boisk gminnych zł. - 4.875,89
- opłaty telefoniczne zł. - 431,57
- odpis na fundusz socjalny zł. - 1.529
- dotacja na realizację zadań gminnych w zakresie kultury fizycznej oraz organizację imprez środowiskowych przez Stowarzyszenie PIAST zł. - 13.506,55
- zakup dyplomów, medali i pucharów zł. - 4.587,61
- obsługa zawodów pływackich zł. - 4.000
- artykuły na zawody pływackie, toner, pieczątki zł. - 4.927,98
- konsumpcja na rajd i topienie Marzanny zł. - 733

Wójt Gminy
(-) mgr inż. Andrzej Łozowski

3377

SPRAWOZDANIE OPISOWO - ANALITYCZNE Z WYKONANIA BUDŻETU GMINY ZA 2006R.

I. DANE OGÓLNE

Uchwalony przez Radę Gminy budżet na początku roku wynosił 5.516.990 zł po stronie dochodów i 5.896.390 zł po stronie wydatków. Budżet planowany na 2006r wykazywał deficyt w kwocie 379.400 zł oraz rozchody w kwocie 95.600 zł. W okresie sprawozdawczym Gmina zaciągnęła kredyt z SBL Krajenka w kwocie 800.000 zł i w związku z tym deficyt wzrósł do kwoty 704.400 zł.

W okresie sprawozdawczym budżet gminy został zwiększony o 638.845 zł po stronie dochodów i 963.845 zł po stronie wydatków.

Dodatkowe środki finansowe uzyskano z następujących źródeł:

- dotacji celowej na zadania zlecone - 431.745 zł,
- dotacji celowej na zadania własne - 87.655 zł,
- subwencji oświatowej - 37.827 zł,
- udziałów w podatku dochodowym od osób fiz. - 5.224 zł,
- dochodów własnych - 76.394 zł,

1. Uchwalony przez Radę budżet, po uwzględnieniu zmian w ciągu roku:

1.1. przewidywał realizację dochodów w wysokości - 6.155.835,00 zł

1.2. dochody budżetowe wykonano w kwocie - 5.956.892,81 zł co stanowi 96,77% planu

2. Uchwalony przez Radę budżet, po uwzględnieniu zmian w ciągu roku:

2.1. przewidywał realizację wydatków budżetowych w wysokości - 6.860.235,00 zł

2.2. wydatki budżetowe wykonano w kwocie - 6.784.082,53 zł

co stanowi 98,89% planu

Budżet planowany po zmianach wykazywał deficyt w kwocie 704.400 zł. Źródło pokrycia deficytu stanowił kredyt z SBL Krajenka. Przychody z kredytów i osiągnięte dochody w latach ubiegłych przewyższyły wydatki co spowodowało wolne środki na rachunku bankowym. Środki te wykorzystano także jako źródło pokrycia deficytu.

Zadłużenie gminy z kwoty 455.400 zł wzrosło do kwoty 1.159.800 zł. Gmina w okresie sprawozdawczym nie udzielała poręczeń ani gwarancji.

II. DOCHODY

Kwota otrzymanych dotacji celowych z budżetu państwa na realizację zadań zleconych Gminie z zakresu administracji

urządowej wynosiła wg planu 1.272.835 zł, z czego Gminie na 31 grudnia 2006r. przekazano kwotę 1.258.444,90 zł, tj. 98,87%.

Planowana dotacja z budżetu państwa na realizację zadań własnych Gminy wynosiła według planu ogółem 208.412 zł, Gminie przekazano kwotę 200.363,95 zł, tj. 96,14%.

Subwencja oświatowa i wyrównawcza planowane w kwocie 2.447.060 zł, przekazane zostały w kwocie 2.447.060 zł, tj. 100,00% i wpływały do Gminy w ustalonych terminach miesięcznych.

Udziały we wpływach z podatku dochodowego od osób fizycznych, na plan 486.359 zł, otrzymano 503.326 zł, co daje 103,49% planu.

Udziały we wpływach podatku dochodowego od osób prawnych na plan 4.000 zł wynoszą - 2.229,27 zł.

Dochody pozostałe Gminy w okresie sprawozdawczym na plan 1.737.169 zł zrealizowano 1.549.927,23zł, co stanowi 89,22%.

Dochody z tytułu opłat za wydawanie zezwoleń na sprzedaż napojów alkoholowych oraz wydatki związane z realizacją gminnego programu przeciwdziałania alkoholizmowi po uwzględnieniu zmian w budżecie przedstawiały się następująco:

1) dochody - plan po zmianach - 27.300,00 zł

dochody wykonano w kwocie - 32.380,68 zł

co stanowi 118,61% planu

2) wydatki - plan po zmianach - 27.300,00 zł

wydatki wykonano w kwocie - 15.382,01 zł

co stanowi 56,34% planu

Niski wskaźnik wykonania wydatków wynika z tego, że były one realizowane w stosunku do potrzeb

Łączna kwota z tytułu udzielonych przez Gminę ulg, umorzeń, odroczeń, zwolnień i zaniechania poboru wyniosła 61.924,72 zł. Stanowi to 1,04% wykonanych dochodów ogółem Gminy. Natomiast skutki finansowe dla budżetu obniżenia przez Radę Gminy górnych stawek podatku w okresie sprawozdawczym wyniosły 224.218,58 zł. Stanowi to 3,76% wykonanych ogółem dochodów Gminy.

Wskaźnik wykonania dochodów w odniesieniu do wielkości planowanych jest wysoki, gdyż wynosi 96,77%, niemniej stan zadłużenia z tytułu podatków i opłat lokalnych na koniec okresu sprawozdawczego za lata ubiegłe i rok bieżący wynosi ogółem 631.306,30 zł, w tym z tytułu podatków i opłat lokalnych 392.344,23 zł oraz z tytułu przypisanych odsetek naliczonych od zadłużeń podatkowych 238.962,07 zł.

W omawianym okresie sprawozdawczym w wyniku częściowej realizacji tytułów wykonawczych oraz ponawianych upomnień podatnicy wpłacili na poczet zaległości za lata ubiegłe ogółem 76.573,77 zł.

Pozycjami zaległości są nieuregulowane należności z tytułu:

- opłat za odprowadzane ścieki komunalne - 23.466,48 zł,
- najmu i dzierżawy składników majątkowych gminy, użytkowania wieczystego nieruchomości, wpływy z tytułu przekształć, prawa użytków, wieczystego w prawo własności - 2.742,14 zł
- podatku od działalności gospodarczej osób fizycznych - 1.777,60 zł
- podatku od nieruchomości - 308.821,96 zł

- podatku rolnego - 42.348,55 zł,
- podatku leśnego - 80,00 zł
- podatku od środków transportowych - 12.404,50 zł
- podatku od posiadanych psów - 703,00 zł
- odsetek - 238.962,07 zł

Likwidacja zaległości podatkowych, poprzez realizację tytułów wykonawczych stanowi podstawę zmniejszenia zadłużeń podatkowych.

Trudna sytuacja materialna u znacznej części mieszkańców, duże bezrobocie, są głównym czynnikiem hamującym realizację tytułów wykonawczych, ponieważ zwiększa się liczba przekazywanych przez Urząd Skarbowy protokołów o nieściągalności zadłużeń podatkowych.

Szczegółowe wykonanie dochodów przedstawia niniejsze zestawienie:

Dz.	Rozdz.	§	Treść	Plan po zmianach	Wykonanie na 31/12/06	%
				Kwota	Kwota	
010			ROLNICTWO I ŁOWIECTWO	131.745,00	153.003,39	116,14
	01010		Infrastruktura wodociągowa i sanitacyjna wsi	80.192,00	103.225,92	128,72
		0830	wpływy z usług Dotyczą usług za odprowadzone ścieki z miejscowości Tarnówka, Piecewo, Osówka do oczyszczalni w Tarnówce i z miejscowości Bartoszkowo, Węgierce, Pomiaraki, Annapole do oczyszczalni w Bartoszkowie. Wskaźnik wykonania wielkości planowanej jest wysoki, wynosi bowiem 128,87%, niemniej na koniec okresu sprawozdawczego występują zaległości na sumę 23.466,48zł, z czego zadłużenie za opłaty z tego tytułu powyżej 100 zł dotyczy 56 dłużników na łączną kwotę 21.004,32zł. Na zalegających wystawiono wezwania do zapłaty, celem zmniejszenia stanu zadłużenia.	79.487,00	102.431,95	128,87
		0920	pozostałe odsetki	705,00	793,97	112,62
	01095		Pozostała działalność	51.553,00	49.777,47	96,56
		0750	dochody z najmu i dzierżawy składników majątkowych Skarbu Państwa lub jednostek samorządu terytorialnego oraz innych umów o podobnym charakterze	1.531,00	1.071,49	69,99
		0970	wpływy z różnych dochodów	1.315,00	0,00	0,00
		2010	dotacje celowe otrzymane z budżetu państwa na realizację zadań bieżących z zakresu administracji rządowej oraz innych zadań zleconych gminom ustawami	48.707,00	48.705,98	100,00
600			TRANSPORT I ŁĄCZNOŚĆ	500,00	0,00	0,00
	60016		Drogi publiczne gminne	500,00	0,00	0,00
		0690	wpływy z różnych opłat	500,00	0,00	0,00
700			GOSPODARKA MIESZKANIOWA	244.656,00	94.806,57	38,75
	70005		Gospodarka gruntami i nieruchomościami	244.656,00	94.806,57	38,75
		0470	wpływy z opłat za zarząd, użytkowanie i użytkowanie wieczyste nieruchomościami Na dzień 31.12.2006 r. zaległości wynoszą 91,58zł i dotyczą 2 osób. Na zalegających wystawiono wezwania do zapłaty.	800,00	549,81	68,73
		0690	wpływy z różnych opłat	0,00	2.102,25	0,00
		0750	dochody z najmu i dzierżawy składników majątkowych Skarbu Państwa lub jednostek samorządu terytorialnego oraz innych umów o podobnym charakterze W opłacie za wynajem i dzierżawę, składników majątkowych mienia komunalnego zalega 4 osoby na łączną kwotę. 1.803,92zł, w tym: za dzierżawę gruntów 218,33zł, a z tytułu czynszu za wynajem lokalu 1.585,59zł. Wobec osób mających zadłużenie wystawiono wezwania do zapłaty.	38.179,00	41.843,96	109,60
		0760	wpływy z tytułu przekształcenia prawa użytkowania wieczystego przysługującego osobom fizycznym w prawo własności W wymienionej opłacie na koniec 2006r. zalega jedna osoba w kwocie 846, 64zł. Na zaległości za lata ubiegłe został wystawiony do	4.576,00	4.569,89	99,87

			komornika sądowego tytuł egzekucyjny. Obecnie komornik systematycznie przekazuje ściągniętą należność od dłużnika. Natomiast na zadłużenie za rok 2006 wystawiono wezwanie do zapłaty.			
		0770	Wpłaty z tytułu odpłatnego nabycia prawa własności nieruchomości Na dzień 31 grudnia 2006r. nie występują zadłużenia w wymienionej opłacie. Spłaty według harmonogramu spłat ratalnych z tytułu nabycia nieruchomości z mienia komunalnego wpływają terminowo. Niemniej wskaźnik wykonania wielkości planowanej jest niski wynosi 18,00%. W roku 2006 nie doszło do zaplanowanej sprzedaży terenów leśnych w obrębie wsi Ptusza. Kontrahent ostatecznie wycofał się przed procedurą przetargową.	190.000,00	34.200,93	18,00
		0830	wpływy z usług Wpłaty dotyczą w szczególności opłat wnoszonych przez nabywców nieruchomości z mienia komunalnego z tytułu kosztów wyceny oraz w paragrafie tym ujęta jest opłata w wysokości 969,44zł za umieszczoną na terenie gminy tablicę reklamową.	2.781,00	3.009,46	108,22
		0920	dozostałe odsetki	700,00	910,27	130,04
		0970	wpływy z różnych dochodów Wymieniona suma dotyczy wpłaty za sprzedaż złomu.	7.620,00	7.620,00	100,00
750			ADMINISTRACJA PUBLICZNA	37351,00	37.286,89	99,83
	75011		Urzędy wojewódzkie	35.950,00	36.511,50	101,56
		2010	dotacje celowe otrzymane z budżetu państwa na realizację zadań bieżących z zakresu administracji rządowej oraz innych zadań zleconych gminom ustawami	35.700,00	35.700,00	100,00
		2360	dochody jednostek samorządu terytorialnego związane z realizacją zadań z zakresu administracji rządowej oraz innych zadań zleconych ustawami	250,00	811,50	324,60
	75023		Urzędy gmin	1.401,00	775,39	55,35
		0830	wpływy z usług Wpłaty obejmują rozliczenie za rozmowy telefoniczne dokonane przez pracowników Urzędu w kwocie 384,29zł, prowizja za znaki skarbowe 1 78, 50 zł i za specyfikację sprzedaży 150,00zł.	1.401,00	712,79	50,88
		0970	wpływy z różnych dochodów Ujęte są tutaj opłaty za udostępnienie danych osobowych.	0,00	62,60	0,00
751			URZĘDY NACZELNYCH ORGANÓW WŁADZY PAŃSTWOWEJ, KONTROLI I OCHRONY PRAWA ORAZ SĄDOWNICTWA	19.490,00	11.120,66	57,06
	75101		Urzędy naczelników organów władzy państwowej, kontroli i ochrony prawa	490,00	490,00	100,00
		2010	dotacje celowe otrzymane z budżetu państwa na realizację zadań bieżących z zakresu administracji rządowej oraz innych zadań zleconych gminom ustawami	490,00	490,00	100,00
	75109		Wybory do rad gmin, rad powiatów i sejmików województw, wybory wójtów, burmistrzów i prezydentów miasta oraz referenda gminne, powiatowe i wojewódzkie	19.000,00	10.630,66	55,95
		2010	dotacje celowe otrzymane z budżetu państwa na realizację zadań bieżących z zakresu administracji rządowej oraz innych zadań zleconych gminom ustawami	19.000,00	10.630,66	55,95
754			BEZPIECZEŃSTWO PUBLICZNE I OCHRONA PRZECIWPOŻAROWA	800,00	616,14	77,02
	75412		Ochotnicze straże pożarne	400,00	216,14	54,04
		0830	wpływy z usług Ujęte są tutaj wpłaty za rozmowy telefoniczne przeprowadzone prywatnie przez pracownika OSP. W wymienionej opłacie nie występują zaległości na koniec omawianego okresu.	400,00	211,86	52,97
		0920	Dozostałe odsetki	0,00	4,28	0,00
	75414		Obrona cywilna	400,00	400,00	100,00
		2010	dotacje celowe otrzymane z budżetu państwa na realizację zadań bieżących z zakresu administracji rządowej oraz innych zadań zleconych gminom ustawami	400,00	400,00	100,00
756			DOCHODY OD OSÓB PRAWNYCH, OD OSÓB FIZYCZNYCH I OD INNYCH JEDNOSTEK NIEPOSIADAJĄCYCH OSOBOWOŚCI PRAWNEJ ORAZ WYDATKI ZWIĄZANE Z ICH POBOREM	1.798.421,00	1.756.037,63	97,64
	75601		Wpływy z podatku dochodowego od osób fizycznych	1.000,00	2.163,00	216,30
		0350	Dodatek od działalności gospodarczej osób fizycznych opłacany w formie karty podatkowej Dochody te realizowane są przez Urząd Skarbowy.	1.000,00	2.163,00	216,30
	75615		Wpływy z podatku rolnego, podatku leśnego, podatku od czynności cywilnoprawnych, podatków i opłat lokalnych od osób prawnych i innych jednostek organizacyjnych	557.212,00	494.667,17	88,78

		0310	podatek od nieruchomości Stan zadłużenia od osób prawnych na koniec okresu sprawozdawczego wynosi łącznie 159.863, 10 zł i dotyczy trzech jednostek, z czego 1 22. 663, 20zł zaległości dotyczące jednostki postawionej w stan upadłości zostało zgłoszone do Sędziego Komisarza Sądu Gospodarczego w Pile. Wierzytelność ta według postanowienia Sądu Gospodarczego w Pile zakwalifikowano do trzeciej kategorii zaspokojenia z planu podziału masy upadłościowej. Na zaległości w podatku od nieruchomości od osób prawnych wystawiono upomnienia, a na jedną osobę prawną w styczniu u 2007 r wystawiono za rok ubiegły trzy tytuły wykonawcze na łączną kwotę 8.875,00zł. Znaczne zadłużenie wynoszące 27.424,90zł dotyczy jednostki za lata 1999-2000, która od 2001 r zaprzestała działalności gospodarczej i przestała istnieć. Podmiot posiadał również zadłużenia u wielu wierzycieli i na ich wniosek Komornik Sądowy przeprowadził licytację z nieruchomości, która została sprzedana w drodze przetargu nowemu właścicielowi. Niemniej wierzytelność wobec gminy, która należała do dalszej kategorii zaspokojenia nie została uregulowana. Postępowanie egzekucyjne prowadzone na wniosek organu podatkowego za pośrednictwem Urzędu Skarbowego zakończyło się postanowieniem o umorzeniu postępowania egzekucyjnego. Obecnie szansa ściągnięcia wymienionego zadłużenia jest znikoma, ponieważ spółka od 2001 r nie figuruje w Krajowym Rejestrze Sądowym. W roku sprawozdawczym z uwagi na trudną sytuację firmy na wniosek umorzono część zaległego podatku w wysokości 3.478,60zł. Uwzględniając warunki gospodarcze występujące w gminie Rada Gminy w Tamówce zastosowała obniżkę maksymalnych stawek podatkowych ustalonych przez Ministra Finansów. Skutki obniżenia górnych stawek ustawowych w podatku od nieruchomości od osób prawnych wynoszą 73. 540, 58zł. Rada Gminy w Tamówce podjęła uchwałę w sprawie zwolnienia z podatku od nieruchomości zajęte na działalność kulturalną przeciwpożarową sportową pomocy społecznej. Skutki udzielonych ulg i zwolnień wynikających z podjętej Uchwały w sprawie zwolnień w podatku od nieruchomości od osób prawnych za okres sprawozdawczy wynosi 9. 719, 03 zł.	424.158,00	378.322,06	89,19
		0320	podatek rolny W płatności podatku rolnego od osób prawnych zaległości na koniec roku wynoszą 163, 10 zł. Zaległość dotyczy jednej osoby prawnej, która zaprzestała działalności gospodarczej i wyżyła się majątku, wobec którego można by było zastosować środki egzekucyjne.	5.500,00	4.815,00	87,55
		0330	podatek leśny Wymieniony podatek jest terminowo płacony przez jednostki.	110.342,00	111.797,80	101,32
		0340	podatek od środków transportowych Podatek od środków transportowych od osób prawnych jest uregulowany w całości.	5.200,00	7.345,30	141,26
		0500	podatek od czynności cywilno-prawnych	1.000,00	0,00	0,00
		0910	odsetki od nieterminowych wpłat z tytułu podatków i opłat Ujemny wskaźnik wykonania wynika z konieczności dokonania przeksięgowania w związku z omyłkowym klasyfikowaniem wpłaconych odsetek przez upadłe przedsiębiorstwo w okresie 2004-2006 jako odsetki od osób prawnych. Organ podatkowy błędnie zakwalifikował przedsiębiorstwo do osoby prawnej, winno występować w klasyfikacji budżetowej jako osoba fizyczna. Stąd konieczność dokonania przeksięgowania, w efekcie którego na wykonaniu odsetek od osób prawnych wystąpił wynik ujemny.	11.012,00	-7.612,99	-69,13
	75616		Wpływy z podatku rolnego, podatku leśnego, podatku od spadków i darowizn, podatku od czynności cywilnoprawnych oraz podatków i opłat lokalnych od osób fizycznych	714.550,00	716.097,49	100,22
		0310	podatek od nieruchomości Stan zaległości w podatku od nieruchomości od osób fizycznych na dzień 31.12.2006r. wynosi 148.958,86zł. Powyżej 1.000 zł zaległości występują u 13 podatników na kwotę 81.918,40zł, w tym 37.271,60 zł przypada na zadłużenie za lata ubiegłe od podatnika, który zaprzestał działalności gospodarczej. Na dłużnika wystawiono tytuły wykonawcze do Urzędu Skarbowego. W związku, że dłużnik posiadał również znaczne zadłużenia u innych wierzycieli wszczęto postępowanie sądowe i doszło do zbiegu egzekucji sądowej z administracyjną.	439.000,00	407.564,18	92,84

			Uruchomiona procedura egzekucyjna z nieruchomości, z uposażenia rentowego okazała się bezskuteczna. Szansa wyegzekwowania wierzytelności od dłużnika, który nie posiada żadnego majątku jest znikoma. Na zalegających w płatności podatku wystawiono upomnienia po każdej racie płatności, a następnie tytuły wykonawcze do Urzędu Skarbowego w ilości 51 szt. na łączną kwotę 18.115,99zł. W okresie sprawozdawczym za rok bieżący i lata ubiegłe zrealizowano 32 tytuły egzekucyjne na sumę 6.951,40zł. Podatnicy mający szczególnie trudną sytuację materialną wystąpili z wnioskiem o umorzenie podatku. W okresie sprawozdawczym umorzono ratę podatku 123 osobom ogółem 18.986,19zł oraz odroczone czterem osobą płatności podatku w terminie nie przekraczalnym do kwietnia 2007r. na sumę 724,80zł. Uwzględniając warunki gospodarcze występujące w gminie Rada Gminy w Tarnówce zastosowała obniżkę maksymalnych stawek podatkowych ustalonych przez Ministra Finansów. Skutki obniżenia górnych stawek ustawowych w podatku od nieruchomości od osób fizycznych za 2006r wynoszą 1.50.678,00zł.			
		0320	podatek rolny Stan zaległości w płatności podatku rolnego od osób fizycznych na koniec okresu sprawozdawczego wyniósł 42. 185,45 zł, w tym powyżej 1.000 zł występują u 8 rolników na łączną kwotę 31.012,19zł. Na zalegających w płatności podatku rolnego wystawiono po każdej racie płatności upomnienia, a następnie tytuły wykonawcze w ilości 37 szt. na sumę 9.546,60 zł. W ciągu roku sprawozdawczego zrealizowano za lata ubiegłe i rok bieżący ogółem 25 tytułów egzekucyjnych w kwocie łącznej 18.876,00 zł, w tym: ściągnięto 15 tytułów wystawionych w 2006r. na 6. 928,00 zł oraz zrealizowano 10 tytułów wystawionych w latach ubiegłych na 1 1.948, 00 zł. W omawianym okresie sprawozdawczym jeden podatnik zaskarżył decyzję do Samorządowego Kolegium Odwoławczego w Pile odmawiającą umorzenia zaległości w podatku rolnym na sumę 6.394,80zł. Organ II instancji utrzymał w mocy zaskarżoną decyzję. Podatnicy mający szczególnie trudną sytuację materialną wystąpili z wnioskiem o umorzenie podatku. W 2006 r. umorzono podatek 59 rolnikom na kwotę 23.657,70 zł.	208.000,00	219.184,06	105,38
		0330	podatek leśny W wymienionej należności zalega jedna osoba na kwotę 80,00 zł	2.250,00	895,80	39,81
		0340	podatek od środków transportowych Na dzień 31.12.2006 r. w płatności podatku od środków transportowych od osób fizycznych zalega 7 osób na kwotę 12.404,50 zł, w tym: 6.592,70 zł za lata ubiegłe dotyczy podatnika, który zaprzestał działalności gospodarczej. Postępowanie egzekucyjne wobec wymienionego dłużnika toczące się przed Komornikiem Sądowym zakończyło się 15 lutego 2006 r. umorzeniem egzekucji z uwagi, że dłużnik posiada świadczenie rentowe w kwocie wolnej od wszelkich potrąceń i nie posiada ruchomości podlegających zajęciom za długi. Pozostała kwota zaległości to jest 5.811,80 zł dotyczy roku ubiegłego i na podatników zostały wystawione upomnienia. Tytuły wykonawcze wystawione do Urzędu Skarbowego w poprzednim okresie sprawozdawczym są w toku realizacji. Dwóch podatników mających zadłużenie na dzień 31.12.2006 r. w podatku od środków transportowych na sumę 4.325,00 zł, w lutym 2007 r z uwagi na ich trudną sytuację finansową wystąpiło z wnioskiem o rozłożenie płatności na raty.	15.000,00	14.942,46	99,62
		0360	podatek od spadków i darowizn Realizowany jest przez Urzędy Skarbowe.	3.000,00	3.693,00	123,10
		0430	wpływy z opłaty targowej	500,00	0,00	0,00
		0440	wpływy z opłaty miejscowej	300,00	0,00	0,00
		0450	wpływy z opłaty administracyjnej za czynności urzędowe Wpływy w tym paragrafie obejmują wpływy ustalone uchwałą Rady Gminy z tytułu opłaty za wydane decyzje z planu zagospodarowania przestrzennego.	500,00	60,00	12,00
		0500	sodatek od czynności cywilno-prawnych Wymieniony podatek pobierany jest przez Urząd Skarbowy.	18.000,00	40.409,21	224,50
		0910	odsetki od nieterminowych wpłat z tytułu podatków i opłat	28.000,00	29.348,78	104,82
	75618		Wpływy z innych opłat stanowiących dochody jst na podstawie ustaw	35.300,00	42.013,24	119,02
		0410	wpływy z opłaty skarbowej	6.000,00	7.082,56	118,04
		0480	wpływy z opłat za zezwolenia na sprzedaż alkoholu	27.300,00	32.380,68	118,61

		0490	wpływy z innych lokalnych opłat pobieranych przez jst na podstawie odrębnych ustaw Wpłaty w tym paragrafie dotyczą w szczególności opłat za wpis podmiotów do ewidencji działalności gospodarczej, bądź naniesienie zmian w rejestrze przedsiębiorców.	2.000,00	2.550,00	127,50
	75621		Udziały gmin w podatkach stanowiących dochód budżetu państwa	490.359,00	501.096,73	102,19
		0010	podatek dochodowy od osób fizycznych	486.359,00	503.326,00	103,49
		0020	Dodatek dochodowy od osób prawnych Realizowany jest przez Urzędy Skarbowe.	4.000,00	-2.229,27	-55,73
758			ROŻNE ROZLICZENIA	2.450.560,00	2.451.285,35	100,03
	75801		Cześć oświatowa subwencji ogólnej dla jednostek samorządu terytorialnego	1.750.202,00	1.750.202,00	100,00
		2920	subwencje ogólna z budżetu państwa	1.750.202,00	1.750.202,00	100,00
	75807		Część wyrównawcza subwencji ogólnej dla gmin	696.858,00	696.858,00	100,00
		2920	subwencje ogólna z budżetu państwa	696.858,00	696.858,00	100,00
	75814		Różne rozliczenia finansowe	3.500,00	4.225,35	120,72
		0920	pozostałe odsetki Dotyczy odsetek od środków zgromadzonych na rachunku bankowym.	3.500,00	4.225,35	120,72
801			OŚWIATA I WYCHOWANIE	109.235,00	101.400,77	92,83
	80101		Szkoły podstawowe	28.418,00	22.382,12	78,76
		0830	wpływy z usług Kwota ta stanowi wpływy za dożywianie dzieci i tak: -wpłaty korzystających z dożywienia 6.661, 40zł, -wpływy z GOPS Tarnówka 14.436,32zł, -wpłaty z MOPS Złotów 298, 40zł.	21.432,00	21.396,12	99,83
		0970	wpływy z różnych dochodów Jednostka planowała wpływy z tytułu rozliczeń z lat ubiegłych. Dochody na tym paragrafie nie występują.	6.000,00	0,00	0,00
		2030	dotacje celowe otrzymane z budżetu państwa na realizację własnych zadań bieżących gmin (związków gmin)	986,00	986,00	100,00
	80104		Przedszkola	46.270,00	48.605,65	105,05
		0830	wpływy z usług Większa liczba dzieci uczęszczających do przedszkola w Porównaniu do lat ubiegłych wpłynęła na wyższe wykonanie dochodów w tym paragrafie.	46.270,00	48.605,65	105,05
	80110		Gimnazja	20.000,00	18.000,00	90,00
		0750	dochody z najmu i dzierżawy składników majątkowych Skarbu Państwa lub jednostek samorządu terytorialnego oraz innych umów o podobnym charakterze Kwota ta stanowi wpłacone należności z tytułu najmu autobusu.	20.000,00	18.000,00	90,00
	80195		Pozostała działalność	14.547,00	12.413,00	85,33
		203	dotacje celowe otrzymane z budżetu państwa na realizację własnych zadań bieżących gmin (związków gmin)	14.547,00	12.413,00	85,33
852			POMOC SPOŁECZNA	1.302.842,00	1.291.100,41	99,10
	85212		Świadczenia rodzinne oraz składki na ubezpieczenia emerytalne i rentowe z ubezpieczenia społecznego	1.018.200,00	1.016.063,16	99,79
		2010	dotacje celowe otrzymane z budżetu państwa na realizację zadań bieżących z zakresu administracji rządowej oraz innych zadań zleconych gminom ustawami	1.018.200,00	1.016.063,16	99,79
	85213		Składki na ubezpieczenie zdrowotne opłacane za osoby pobierające niektóre świadczenia z pomocy społecznej oraz niektóre świadczenia rodzinne	4.900,00	4.900,00	100,00
		2010	dotacje celowe otrzymane z budżetu państwa na realizację zadań bieżących z zakresu administracji rządowej oraz innych zadań zleconych gminom ustawami	4.900,00	4.900,00	100,00
	85214		Zasiłki i pomoc w naturze oraz składki na ubezpieczenie społeczne	93.766,00	87.815,40	93,65
		2010	dotacje celowe otrzymane z budżetu państwa na realizację zadań bieżących z zakresu administracji rządowej oraz innych zadań zleconych gminom ustawami	54.600,00	54.266,30	99,39
		2030	dotacje celowe otrzymane z budżetu państwa na realizację własnych zadań bieżących gmin (związków gmin)	39.166,00	33.549,10	85,66
	85219		Ósrodki pomocy społecznej	74.300,00	74.002,85	99,60
		2030	dotacje celowe otrzymane z budżetu państwa na realizację własnych zadań bieżących gmin (związków gmin)	74.300,00	74.002,85	99,60
	85228		Usługi opiekuńcze i specjalistyczne usługi opiekuńcze	22.660,00	22.761,00	100,45
		0830	wpływy z usług Opłaty z tytułu świadczonych usług opiekuńczych uiszczane są przez podopieczną GOPS w Tarnówce terminowo.	1.580,00	1.764,00	111,65
		2010	dotacje celowe otrzymane z budżetu państwa na realizację zadań bieżących z zakresu administracji rządowej oraz innych zadań zleconych gminom ustawami	21.000,00	20.908,80	99,57

	2360	dochody jednostek samorządu terytorialnego związane z realizacją zadań z zakresu administracji rządowej oraz innych zadań zleconych ustawami	80,00	88,20	110,25
85278		Usuwanie skutków klęsk żywiołowych	69.838,00	66.380,00	95,05
	2010	dotacje celowe otrzymane z budżetu państwa na realizację zadań bieżących z zakresu administracji rządowej oraz innych zadań zleconych gminom ustawami	69.838,00	66.380,00	95,05
85295		Pozostała działalność	19.178,00	19.178,00	100,00
	2030	dotacje celowe otrzymane z budżetu państwa na realizację własnych zadań bieżących gmin (związków gmin)	19.178,00	19.178,00	100,00
854		EDUKACYJNA OPIEKA WYCHOWAWCZA	60.235,00	60.235,00	100,00
	85415	Pomoc materialna dla uczniów	60.235,00	60.235,00	100,00
	2030	dotacje celowe otrzymane z budżetu państwa na realizację własnych zadań bieżących gmin (związków gmin)	60.235,00	60.235,00	100,00
RAZEM			6.155.835,00	5.956.892,81	96,77

III. WYDATKI

Z łącznej kwoty ogółem wydatków na inwestycje w 2006 r. przeznaczono 15.000 zł, z czego wydatkowano 14.854,16 zł, tj. 99,03% wykonanych wydatków inwestycyjnych. W ramach tych środków zakupiono grunty pod inwestycje. Pozostałe wydatki związane są z remontami obiektów mienia komunalnego. I tak:

- 1) przebudowano drogę w m. Osówka. Wykonano na długości 530,72mb dywanik asfaltowy o szerokości 3,5m co stanowi powierzchnie pokrycia asfaltowego 1.857,50m² na łączną kwotę 214.178,95 zł.
- 2) prowadzone były dalsze roboty rozpoczętego w roku 2005 remontu sali wiejskiej w Tarnówce. Odbiór obiektu nastąpił w dniu 18 sierpnia 2006r. W ramach remontu:
 - wybudowano pomieszczenie magazynowe,
 - dobudowano od frontu nową część budynku,
 - dokonano rozbiórki toalet i sceny,
 - toalety zrobiono w nowej części budynku,
 - wykonano wylewki posadzek betonowych,
 - wykonano instalacje elektryczną centralnego ogrzewania, wod. - kan., w obiekcie istniejącym i w części dobudowanej
 - zamontowano okna oraz stolarkę drzwiową, ocieplono obiekt, zrobiono elewację budynku,
 - wykonano więźbę dachową na obiekcie dobudowanym,
 - naprawiono pokrycie dachowe części istniejącej oraz naprawiono instalację odgromową,
 - zamontowano wyciągi wentylacyjne,
 - wykonano nowe przyłącze wodne i energetyczne do obiektu,
 - ściany wewnątrz budynku zostały wygipsowane i pomalowane,
 - położono wykładziny podłogowe w całym obiekcie

Łączny koszt wykonanych i odebranych prac wyniósł w latach 2005 - 2006 wyniósł 626.804,21 zł.

- 3) wykonano remont instalacji centralnego ogrzewania i wymieniono stolarkę okienną w budynku Szkoły Podstawowej w Tarnówce na kwotę 254.594,28 zł.
- 4) wykonano remont cząstkowy recyklerem na gorąco dróg asfaltowych na terenie gminy Tarnówka. Łączna powierzchnia załatanych dziur to 166,13m² na kwotę 16.528,68 zł.
- 5) wykonano elewację pomieszczeń gospodarczych na stadionie na kwotę 21.248,15 zł.

W ramach porozumienia pomiędzy jednostkami samorządu terytorialnego Gmina Tarnówka przekazała z budżetu w dziale 801 rozdział 80113 §2310 dotację w kwocie 13.000 zł dla Gminy Szydłowo na realizację zadania - dowóz dzieci z miejscowości Plecemin do szkoły w Starej Łubiance.

W ramach umowy z gminą Piła udzielono pomocy finansowej z przeznaczeniem dla Ośrodka Profilaktyki i Rozwiązywania Problemów Alkoholowych w Pile w zakresie działań profilaktycznych dla przebywających osób nietrzeźwych z gminy Tarnówka w kwocie 746 zł (dział 851 rozdział 85154 §2710).

Planowane w budżecie gminy roczne dotacje zostały wykonane w następujący sposób:

- dotacja podmiotowa na ochronę i konserwację zabytków - plan 20.000 zł, wykonanie 20.000 zł- 100% (dz. 921 rozdz. 92120 §2720)
- dotacja dla klubów sportowych - plan 59.000 zł, wykonanie 59.000 zł - 100% (dz. 926 rozdz. 92695 §2820)

Wydatki na zadania z zakresu administracji rządowej zlecone ustawowo Gminie na plan 1.272.835 zł, wydatkowano 1.257.772,68 zł, tj. 98,82% planu. Niewykorzystane dotacje zostały zwrócone. Otrzymane dotacje celowe z budżetu państwa wydatkowane zostały zgodnie z ich przeznaczeniem.

W 2006r. dodatkowe wynagrodzenia roczne zostały wypłacone zgodnie z obowiązującymi przepisami w ustawowym terminie do 31 marca 2006r.

Za 2006r. wpłacono kwotę 4.649,21 zł na Izby Rolnicze, tj. 2,08% dokonanych wpłat podatku rolnego wraz z odsetkami.

Szczegółowe wykonanie wydatków w 2006r. przedstawia poniższe zestawienie. Zawarte są również w nim przyczyny znaczących odchyień od planu.

Dz.	Rozdz.	§	Treść	Plan po	Wykonanie na	%
				zmianach	31/12/06	
				Kwota	Kwota	
010			ROLNICTWO I ŁOWIECTWO	135.607	130.005,93	95,87
	01010		Infrastruktura wodociągowa i sanitacyjna wsi	56.760	51.162,27	90,14
		4210	zakup materiałów i wyposażenia	4.300	4.286,36	99,68
		4260	zakup energii	36.960	34.523,86	93,41
		4270	zakup usług remontowych Poniesione wydatki zabezpieczyły potrzeby w tym zakresie.	500	192,00	38,40
		4300	zakup usług pozostałych	14.000	12.160,05	86,86
		4530	podatek od towarów i usług (VAT) Planowane są tutaj rozliczenia z tytułu podatku VA T. Są to koszty świadczonych przez gminę usług, odpisywane od podatku VAT należnego, który gmina odprowadza do US.	1.000	0,00	0,00
	01030		Izby rolnicze	4.650	4.649,21	99,98
		2850	wpłaty gmin na rzecz izb rolniczych w wysokości 2% uzyskanych wpływów z podatku rolnego	4.650	4.649,21	99,98
	01095		Pozostała działalność	74.197	74.194,45	100,00
		3020	nagrody i wydatki osobowe niezaliczone do wynagrodzeń	1.000	1.000,00	100,00
		4210	zakup materiałów i wyposażenia w tym zadania zlecone	1.909	1.908,37	99,97
			631	631,02	100,00	
		4300	zakup usług pozostałych w tym zadania zlecone	23.536	23.535,12	100,00
			324	324,00	100,00	
		4430	różne opłaty i składki w tym zadania zlecone Ujęte są w tym paragrafie wydatki dotyczące zwrotu podatku akcyzowego zawartego w cenie oleju napędowego. Pozostałe wydatki w rozdziale 01095 dotyczą zorganizowanej biesiady oraz dożynek gminnych.	47.752	47.750,96	100,00
600			TRANSPORT I ŁĄCZNOŚĆ	480.135	479.512,14	99,87
	60016		Drogi publiczne gminne	480.135	479.512,14	99,87
		4210	zakup materiałów i wyposażenia	23235	23.222,10	99,94
		4270	zakup usług remontowych	421.800	421.261,21	99,87
		4300	zakup usług pozostałych	35.100	35.028,83	99,80
700			GOSPODARKA MIESZKANIOWA	71.850	71.508,99	99,53
	70005		Gospodarka gruntami i nieruchomościami	71.850	71.508,99	99,53
		4210	zakup materiałów i wyposażenia	19.000	18.956,59	99,77
		4260	zakup energii	2.500	2.483,85	99,35
		4270	zakup usług remontowych	900	857,77	95,31
		4300	zakup usług pozostałych	34.400	34.356,62	99,87
		4530	podatek od towarów i usług (VAT) Planowane są tutaj rozliczenia z tytułu podatku VA T. Są to koszty świadczonych przez gminę usług, odpisywane od podatku VAT należnego, który gmina odprowadza do US.	50	0,00	0,00
		6060	wydatki na zakupy inwestycyjne jednostek budżetowych	15.000	14.854,16	99,03
710			DZIAŁALNOŚĆ USŁUGOWA	17.626	8.000,00	45,39
	71004		Plany zagospodarowania przestrzennego	17.626	8.000,00	45,39
		4300	zakup usług pozostałych Plan został zawyżony w stosunku do potrzeb.	17.626	8.000,00	45,39
750			ADMINISTRACJA PUBLICZNA	972.758	972.304,53	99,95
	75011		Urzędy wojewódzkie	77.794	77.717,72	99,90
		4010	wynagrodzenia osobowe pracowników w tym zadania zlecone	54.806	54.805,99	100,00
			35.700	35.700,00	100,00	
		4040	dodatkowe wynagrodzenia roczne	4.305	4.304,81	100,00
		4110	składki na ubezpieczenie społeczne	10.131	10.130,68	100,00
		4120	składki na Fundusz Pracy	1.449	1.448,27	99,95
		4210	zakup materiałów i wyposażenia	818	810,07	99,03
		4300	zakup usług pozostałych	2.680	2.613,60	97,52
		4410	podróże służbowe krajowe	2.077	2.076,30	99,97
		4440	odpis na ZFSS	1.528	1.528,00	100,00
	75022		Rady Gmin	71.526	71.523,87	100,00
		3030	różne wydatki na rzecz osób fizycznych	65.321	65.320,90	100,00
		4210	zakup materiałów i wyposażenia	1.743	1.742,12	99,95

		4300	zakup usług pozostałych	4.100	4.099,80	100,00
		4410	3odróże służbowe krajowe	362	361,05	99,74
	75023		Urzędy gmin	799.505	799.129,94	99,95
		4010	wynagrodzenia osobowe pracowników	465.559	465.534,98	99,99
		4040	dotatkowe wynagrodzenia roczne	44.841	44.840,62	100,00
		4110	składki na ubezpieczenie społeczne	73.900	73.896,17	99,99
		4120	składki na Fundusz Pracy	13.849	13.848,70	100,00
		4170	wynagrodzenia bezosobowe	3.840	3.832,00	99,79
		4210	zakup materiałów i wyposażenia	51.805	51.803,76	100,00
		4260	zakup energii	6.043	6.042,68	99,99
		4280	zakup usług zdrowotnych	540	540,00	100,00
		4300	zakup usług pozostałych	75.400	75.314,69	99,89
		4350	zakup usług dostępu do sieci internet	1.910	1.903,20	99,64
		4410	podróże służbowe krajowe	22.371	22.370,94	100,00
		4430	różne opłaty i składki	6.358	6.114,00	96,16
		4440	odpisy na ZFSS	17.376	17.376,00	100,00
		4480	podatek od nieruchomości	8.159	8.158,40	99,99
		4500	pozostałe podatki na rzecz budżetów jednostek samorządu terytorialnego	5.542	5.541,80	100,00
		4570	odsetki od nieterminowych wpłat z tytułu podatków i opłat	825	825,00	100,00
		4670	odsetki od nieterminowych wpłat podatku od nieruchomości	1.187	1.187,00	100,00
	75095		Pozostała działalność	23.933	23.933,00	100,00
		4430	różne opłaty i składki Ujęte są tutaj wydatki związane z kompleksowym ubezpieczeniem majątku gminy Tarnówka.	23.933	23.933,00	100,00
751			URZĘDY NACZELNYCH ORGANÓW WŁADZY PAŃSTWOWEJ, KONTROLI I OCHRONY PRAWA ORAZ SĄDOWNICTWA	19.490	10.448,44	53,61
	75101		Urzędy naczelnych organów władzy państwowej, kontroli i ochrony prawa	490	490,00	100,00
		4300	zakup usług pozostałych - zadania zlecone	490	490,00	100,00
	75109		Wybory do rad gmin, rad powiatów i sejmików województw, wybory wójtów, burmistrzów i prezydentów miasta oraz referenda gminne, powiatowe i wojewódzkie - zadania zlecone	19.000	9.958,44	52,41
		3030	różne wydatki na rzecz osób fizycznych	11.300	4.440,00	39,29
		4210	zakup materiałów i wyposażenia	2.890	2.216,02	76,68
		4300	zakup usług pozostałych	4.110	2.703,72	65,78
		4410	podróże służbowe krajowe Wydatki w tym rozdziale są niższe w stosunku do planu, gdyż plan został zabezpieczony na dwie tury wyborów, natomiast w gminie Tarnówka odbyła się tylko jedna tura wyborów.	700	598,70	85,53
754			BEZPIECZEŃSTWO PUBLICZNE I OCHRONA PRZECIWPOŻAROWA	63.005	56.846,39	90,23
	75412		Ochotnicza Straż Pożarna	56.058	55.289,29	98,63
		3030	różne wydatki na rzecz osób fizycznych	7.253	7.252,50	99,99
		4110	składki na ubezpieczenie społeczne	875	873,09	99,78
		4120	składki na Fundusz Pracy	126	125,01	99,21
		4210	zakup materiałów i wyposażenia	18.400	18.338,90	99,67
		4260	zakup energii	4.874	4.420,42	90,69
		4270	zakup usług remontowych	12.340	12.337,92	99,98
		4300	zakup usług pozostałych	8.450	8.438,30	99,86
		4410	podróże służbowe krajowe	740	734,15	99,21
		4430	różne opłaty i składki	3.000	2.769,00	92,30
	75414		Obrona cywilna	444	444,00	100,00
		4210	zakup materiałów i wyposażenia	444	444,00	100,00
			w tym zadania zlecone	400	400,00	100,00
	75416		Straż Miejska	6.503	1.113,10	17,12
		4010	wynagrodzenia osobowe pracowników	124	0,00	0,00
		4110	składki na ubezpieczenie społeczne	720	0,00	0,00
		4120	składki na Fundusz Pracy	103	0,00	0,00
		4210	zakup materiałów i wyposażenia	1.956	599,89	30,67
		4260	zakup energii	1.600	0,00	0,00
		4300	zakup usług pozostałych Wydatki w tym rozdziale miały zabezpieczyć powstanie stanowiska strażnika gminnego. Jednak jeszcze takie stanowisko nie zostało utworzone.	2.000	513,21	25,66
756			DOCHODY OD OSÓB PRAWNYCH, OD OSÓB FIZYCZNYCH I OD INNYCH JEDNOSTEK NIEPOSIADAJĄCYCH OSOBOWOŚCI PRAWNEJ ORAZ WYDATKI ZWIĄZANE Z ICH POBOREM	32.500	27.029,52	83,17

	75647		Pobór podatków, opłat i niepodatkowych należności budżetowych	32.500	27.029,52	83,17
		4100	wynagrodzenia agencyjno-prowizyjne	23.170	23.165,83	99,98
		4210	zakup materiałów i wyposażenia Poniesione wydatki zabezpieczyły potrzeby w tym zakresie.	1.000	672,22	67,22
		4300	zakup usług pozostałych Plan został zawyżony w stosunku do potrzeb.	8.330	3.191,47	38,31
757			OBŚLUGA DŁUGU PUBLICZNEGO	23.939	23.670,27	98,88
	75702		Obsługa papierów wartościowych, kredytów i pożyczek jednostek samorządu terytorialnego	23.939	23.670,27	98,88
		8070	odsetki i dyskonto od krajowych skarbowych papierów wartościowych oraz od krajowych pożyczek i kredytów	23.939	23.670,27	98,88
801			OŚWIATA I WYCHOWANIE	2.664.962	2.661.237,29	99,86
	80101		Szkoły podstawowe	1.479.320	1.478.733,71	99,96
		3020	nagrody i wydatki osobowe nie zaliczane do wynagrodzeń	50.603	50.602,91	100,00
		3260	inne formy pomocy dla uczniów	986	985,20	99,92
		4010	wynagrodzenia osobowe pracowników	735.830	735.830,00	100,00
		4040	dodatkowe wynagrodzenia roczne	55.788	55.787,70	100,00
		4110	składki na ubezpieczenie społeczne	156.287	156.286,97	100,00
		4120	składki na Fundusz Pracy	21.254	21.254,00	100,00
		4170	wynagrodzenia bezosobowe	1.908	1.908,00	100,00
		4210	zakup materiałów i wyposażenia Znaczącą pozycję w tym paragrafie stanowią wydatki związane z zakupem olej opałowego — 55.842,69 zł	77.094	77.091,10	100,00
		4220	zakup środków żywności	21.432	21.431,91	100,00
		4240	zakup pomocy naukowych, dydaktycznych i książek	186	186,00	100,00
		4260	zakup energii	13.781	13.780,04	99,99
		4270	zakup usług remontowych	272.425	271.850,57	99,79
			w tym Urząd Gminy	270.000	270.000,00	100,00
		4280	zakup usług zdrowotnych	325	325,00	100,00
		4300	zakup usług pozostałych	24.512	24.505,48	99,97
		4350	zakup usług dostępu do sieci internet	1.003	1.003,00	100,00
		4410	podróże służbowe krajowe	1.014	1.013,83	99,98
		4430	różne opłaty i składki	672	672,00	100,00
		4440	odpisy na ZFSS	44.220	44.220,00	100,00
	80104		Przedszkola	326.738	326.737,99	100,00
		3020	nagrody i wydatki osobowe nie zaliczane do wynagrodzeń	10.302	10.302,16	100,00
		4010	wynagrodzenia osobowe pracowników	179.062	179.061,89	100,00
		4040	dodatkowe wynagrodzenia roczne	14.043	14.043,01	100,00
		4110	składki na ubezpieczenie społeczne	35.500	35.499,29	100,00
		4120	składki na Fundusz Pracy	4.935	4.935,28	100,01
		4170	wynagrodzenia bezosobowe	250	250,00	100,00
		4210	zakup materiałów i wyposażenia Znaczącą pozycję w tym paragrafie stanowią wydatki związane z zakupem opalu - 10.884,81 zł	15.894	15.895,38	100,01
		4220	zakup środków żywności	25.956	25.956,17	100,00
		4240	zakup pomocy naukowych, dydaktycznych i książek	1.080	1.079,82	99,98
		4260	zakup energii	4.584	4.584,09	100,00
		4270	zakup usług remontowych W ramach wydatków w tym paragrafie wymieniono okna oraz drzwi wejściowe na kwotę 13.696 zł.	15.666	15.666,30	100,00
		4280	zakup usług zdrowotnych	70	70,00	100,00
		4300	zakup usług pozostałych	7.090	7.089,56	99,99
		4350	zakup usług dostępu do sieci internet	961	961,10	100,01
		4410	podróże służbowe krajowe	241	240,74	99,89
		4440	odpisy na ZFSS	11.104	11.103,20	99,99
	80110		Gimnazja	583.025	583.013,88	100,00
		3020	nagrody i wydatki osobowe nie zaliczane do wynagrodzeń	28.208	28.207,42	100,00
		4010	wynagrodzenia osobowe pracowników	362.901	362.900,58	100,00
		4040	dodatkowe wynagrodzenia roczne	28.181	28.180,78	100,00
		4110	składki na ubezpieczenie społeczne	74.439	74.438,35	100,00
		4120	składki na Fundusz Pracy	10.013	10.012,09	99,99
		4170	wynagrodzenia bezosobowe	2.150	2.150,00	100,00
		4210	zakup materiałów i wyposażenia znaczącą pozycję w tym paragrafie stanowią wydatki związane z zakupem olej opałowego - 27.194,48 zł	32.289	32.288,07	100,00
		4240	zakup pomocy naukowych, dydaktycznych i książek	500	498,71	99,74
		4260	zakup energii	6.141	6.140,50	99,99

		4270	zakup usług remontowych	1.857	1.856,84	99,99
		4300	zakup usług pozostałych	11.551	11.546,76	99,96
		4350	zakup usług dostępu do sieci internet	709	708,52	99,93
		4410	podróże służbowe krajowe	660	659,26	99,89
		4430	różne opłaty i składki	856	856,00	100,00
		4440	odpisy na ZFSS	22.570	22.570,00	100,00
	80113		Dowozenie uczniów do szkół	241.332	240.930,71	99,83
		2310	dotacje celowe przekazane gminie na zadania bieżące realizowane na podstawie porozumień (umów) między j.s.t	13.000	13.000,00	100,00
		4300	zakup usług pozostałych	228.332	227.930,71	99,82
			w tym Urząd Gminy	13.747	13.746,04	99,99
	80146		Dokształcanie i doskonalenie nauczycieli	10.000	9.408,00	94,08
		4300	zakup usług pozostałych	10.000	9.408,00	94,08
	80195		Pozostała działalność	24.547	22.413,00	91,31
		4300	zakup usług pozostałych	14.547	12.413,00	85,33
		4440	odpisy na ZFSS	10.000	10.000,00	100,00
85 1			OCHRONA ZDROWIA	27.300	15.382,01	56,34
	85154		Przeciwdziałanie alkoholizmowi	27.300	15.382,01	56,34
		2710	dotacja celowa na pomoc finansową udzielaną między jednostkami samorządu terytorialnego na dofinansowanie własnych zadań bieżących	746	746,00	100,00
		3030	różne wydatki na rzecz osób fizycznych	4.400	2.693,00	61,20
		4210	zakup materiałów i wyposażenia	10.254	6.162,98	60,10
		4300	zakup usług pozostałych	10.400	5.700,02	54,81
		4410	podróże służbowe krajowe Niski wskaźnik wykonania wydatków w tym rozdziale wynika z tego, że były one realizowane w stosunku do potrzeb oraz w ramach programu profilaktyki i rozwiązywania problemów alkoholowych.	1.500	80,01	5,33
852			POMOC SPOŁECZNA	1.440.415	1.422.526,20	98,76
	85212		Świadczenia rodzinne oraz składki na ubezpieczenia emerytalne i rentowe z ubezpieczenia społecznego - zadania zlecone	1.018.200	1.016.063,16	99,79
		3110	świadczenia społeczne	980.580	979.839,40	99,92
		4010	wynagrodzenia osobowe pracowników	12.000	12.000,00	100,00
		4110	składki na ubezpieczenie społeczne	13.120	11.729,83	89,40
		4120	składki na Fundusz Pracy	300	293,93	97,98
		4210	zakup materiałów i wyposażenia	3.300	3.303,55	100,11
		4300	zakup usług pozostałych	8.500	8.500,01	100,00
		4410	podróże służbowe krajowe	400	396,44	99,11
	85213		Składki na ubezpieczenia zdrowotne opłacane za osoby pobierające niektóre świadczenia z pomocy społecznej	4.900	4.900,00	100,00
		4130	składki na ubezpieczenie zdrowotne - zadania zlecone	4.900	4.900,00	100,00
	85214		Zasiłki i pomoc w naturze oraz składki na ubezpieczenie społeczne	129.766	123.815,40	95,41
		3110	świadczenia społeczne	129.766	123.815,40	95,41
			w tym zadania zlecone	54.600	54.266,30	99,39
	85215		Dodatki mieszkaniowe	26.200	20.244,99	77,27
		3110	świadczenia społeczne	26.200	20.244,99	77,27
	85219		Ośrodki pomocy społecznej	121.333	121.035,85	99,76
		4010	wynagrodzenia osobowe pracowników	86.629	86.629,00	100,00
		4040	dodatkowe wynagrodzenia roczne	5.909	5.909,49	100,01
		4110	składki na ubezpieczenie społeczne	16.061	15.793,00	98,33
		4120	składki na Fundusz Pracy	2.159	2.137,75	99,02
		4210	zakup materiałów i wyposażenia	2.210	2.209,51	99,98
		4300	zakup usług pozostałych	4.590	4.582,09	99,83
		4410	podróże służbowe krajowe	1.100	1.100,01	100,00
		4440	odpisy na ZFSS	2.675	2.675,00	100,00
	85228		Usługi opiekuńcze i specjalistyczne usługi opiekuńcze	37.000	36.908,80	99,75
		4300	zakup usług pozostałych	37.000	36.908,80	99,75
			w tym zadania zlecone	21.000	20.908,80	99,57
	85278		Usuwanie skutków klęsk żywotowych - zlecone	69.838	66.380,00	95,05
		3110	świadczenia społeczne	69.838	66.380,00	95,05
	85295		Pozostała działalność	33.178	33.178,00	100,00
		3110	świadczenia społeczne	33.178	33.178,00	100,00
854			EDUKACYJNA OPIEKA WYCHOWAWCZA	61.057	60.127,00	98,48
	85415		Pomoc materialna dla uczniów	61.057	60.127,00	98,48
		3240	stypendia dla uczniów	61.057	60.127,00	98,48
900			GOSPODARKA KOMUNALNA I OCHRONA ŚRODOWISKA	138.800	135.341,89	97,51
	90003		Oczyszczanie miast i wsi	16.800	16.755,98	99,74

	4300	zakup usług pozostałych	16.800	16.755,98	99,74
90004		Utrzymanie zieleni w miastach i gminach	24.000	23.936,21	99,73
	4210	zakup materiałów i wyposażenia	4.799	4.735,96	98,69
	4300	zakup usług pozostałych	19.201	19.200,25	100,00
90015		Oświetlenie ulic, placów i dróg	92.000	91.644,15	99,61
	4210	zakup materiałów i wyposażenia	1.500	1.249,71	83,31
	4260	zakup energii	43.800	43.747,42	99,88
	4300	zakup usług pozostałych	46.700	46.647,02	99,89
90019		Wpływy i wydatki związane z gromadzeniem środków z opłat i kar za korzystanie ze środowiska	6.000	3.005,55	50,09
	4430	różne opłaty i składki Plan został zawyżony w stosunku do potrzeb.	6.000	3.005,55	50,09
921		KULTURA I OCHRONA DZIEDZICTWA NARODOWEGO	613.991	613.925,75	99,99
92109		Domy i ośrodki kultury, świetlice i kluby	593.991	593.925,75	99,99
	4210	zakup materiałów i wyposażenia W ramach wydatków w tym paragrafie zostało zakupione wyposażenie do klubu „Bakcyl”.	34.841	34.839,46	100,00
	4260	zakup energii	2.200	2.139,85	97,27
	4270	zakup usług remontowych	546.889	546.886,15	100,00
	4300	zakup usług pozostałych	10.061	10.060,29	99,99
92120		Ochrona i konserwacja zabytków	20.000	20.000,00	100,00
	2720	dotacje celowe z budżetu na finansowanie lub dofinansowanie prac remontowych i konserwatorskich obiektów zabytkowych przekazane jednostkom niezaliczanym do sektora finansów publicznych	20.000	20.000,00	100,00
926		KULTURA FIZYCZNA I SPORT	96.800	96.216,18	99,40
92695		Pozostała działalność	96.800	96.216,18	99,40
	2820	dotacja celowa z budżetu na finansowanie lub dofinansowanie zadań zleconych do realizacji stowarzyszeniom	59.000	59.000,00	100,00
	4170	wynagrodzenia bezosobowe	4.300	3.920,10	91,17
	4210	zakup materiałów i wyposażenia	3.550	3.442,45	96,97
	4260	zakup energii	6.450	6.443,75	99,90
	4270	zakup usług remontowych	21.760	21.673,15	99,60
	4300	zakup usług pozostałych	1.740	1.736,73	99,81
RAZEM			6.860.235	6.784.082,53	98,89

IV. FORMY ORGANIZACYJNO-PRAWNE

Gminny Fundusz Ochrony Środowiska i Gospodarki Wodnej na 2006r zaplanowano w kwocie 9.000 zł. W 2006 r. wpływy z tytułu kar i opłat za zanieczyszczenie środowiska wyniosły 9.790,74 zł. Ponadto środki zgromadzone na tym rachunku z poprzednich lat w wysokości 26.388,05 zł pozwo-

liły na przeprowadzenie prac związanych z urządzeniem terenów zielni na terenie gminy Tarnówka. W okresie sprawozdawczym zakupiono krzewy i inne materiały do urządzania terenów zieleni na kwotę 15.851,22 zł oraz wydatkowano kwotę 13.296,90 zł na właściwe urządzenie terenów zieleni.

3378

OBWIESZCZENIE KOMISARZA WYBORCZEGO W KALISZU

Z dnia 24 września 2007 r.

o wynikach wyborów uzupełniających do Rady Miejskiej w Kobylinie przeprowadzonych w dniu 23 września 2007 r.

Na podstawie art. 182 ust. 1 i 2 ustawy z dnia 16 lipca 1998 r. - Ordynacja wyborcza do rad gmin, rad powiatów i sejmików województw (Dz.U. z 2003 r. Nr 159, poz. 1547, z późn. zm.¹) Komisarz Wyborczy w Kaliszu podaje do publicznej wiadomości wyniki wyborów uzupełniających do Rady Miejskiej w Kobylinie przeprowadzonych w dniu 23 września 2007 r.

I.

- A. Wybory przeprowadzono w 1 okręgu wyborczym.
- B. Wybierano 1 radnego spośród 2 kandydatów zgłoszonych na 2 listach kandydatów.
- C. Wybrano 1 radnego.
- D. Uprawnionych do głosowania było 917 osób.
- E. W wyborach wzięło udział (osoby, którym wydano karty do głosowania) 170 wyborców, to jest 18,54% uprawnionych do głosowania.
- F. Ogółem głosów oddano (liczba kart ważnych) 170.
- G. Głosów ważnych oddano 159, to jest 93,53% ogólnej liczby głosów oddanych. H. Głosów nieważnych oddano 11, to jest 6,47% ogólnej liczby głosów.

II.

Wyniki wyborów:

Okręg wyborczy nr 2, w którym wybierano 1 radnego.

- A. Wybory odbyły się.
- B. Głosowanie przeprowadzono.
- C. Ogółem głosów oddano (liczba kart ważnych) 170.
- D. Głosów ważnych oddano 159.
- E. Radnym został wybrany:
 - z listy nr 1 KWW DANUTY JAŻWIEC
 - 1) JAŻWIEC Danuta Łucja
- F. W okręgu wszystkie mandaty zostały obsadzone.

Komisarz
Wyborczy w Kaliszu
(-) *Marian Raszewski*

¹ Zmiany tekstu jednolitego wymienionej ustawy zostały ogłoszone w Dz.U. z 2004 r. Nr 25, poz. 219, Nr 102, poz. 1055 i Nr 167, poz. 1760, z 2005 r. Nr 175, poz. 1457 oraz z 2006 r. Nr 17, poz. 128, Nr 34, poz. 242, Nr 146, poz. 1055, Nr 159, poz. 1127 i Nr 218, poz. 1592, z 2007 r. Nr 48, poz. 327, Nr 112, poz. 766

3379

OBWIESZCZENIE KOMISARZA WYBORCZEGO W KALISZU

z dnia 24 września 2007 r.

o wynikach wyborów uzupełniających do Rady Gminy i Miasta Raszków przeprowadzonych w dniu 23 września 2007 r.

Na podstawie art. 182 ust. 1 i 2 ustawy z dnia 16 lipca 1998 r. - Ordynacja wyborcza do rad gmin, rad powiatów i sejmików województw (Dz.U. z 2003 r. Nr 159, poz. 1547, z późn. zm.¹) Komisarz Wyborczy w Kaliszu podaje do publicznej wiadomości wyniki wyborów uzupełniających do Rady Gminy i Miasta Raszków przeprowadzonych w dniu 23 września 2007 r.

I.

- A. Wybory przeprowadzono w 1 okręgu wyborczym.
- B. Wybierano 1 radnego spośród 2 kandydatów zgłoszonych na 2 listach kandydatów.
- C. Wybrano 1 radnego.
- D. Uprawnionych do głosowania było 459 osób.
- E. W wyborach wzięło udział (osoby, którym wydano karty do głosowania) 215 wyborców, to jest 46,84% uprawnionych do głosowania.
- F. Ogółem głosów oddano (liczba kart ważnych) 215.

G. Głosów ważnych oddano 212, to jest 98,6% ogólnej liczby głosów oddanych.

H. Głosów nieważnych oddano 3, to jest 1,39% ogólnej liczby głosów.

II.

Wyniki wyborów:

Okręg wyborczy nr 10, w którym wybierano 1 radnego.

- A. Wybory odbyły się.
- B. Głosowanie przeprowadzono.
- C. Ogółem głosów oddano (liczba kart ważnych) 215.
- D. Głosów ważnych oddano 212.
- E. Radnym został wybrany:
z listy nr 1 KWW RAZEM DLA GMINY
 - 1) MICHALAK Andrzej Piotr
- F. W okręgu wszystkie mandaty zostały obsadzone.

Komisarz
Wyborczy w Kaliszu
(-) *Marian Raszewski*

¹ Zmiany tekstu jednolitego wymienionej ustawy zostały ogłoszone w Dz.U. z 2004 r. Nr 25, poz. 219, Nr 102, poz. 1055 i Nr 167, poz. 1760, z 2005 r. Nr 175, poz. 1457, z 2006 r. Nr 17, poz. 128, Nr 34, poz. 242, Nr 146, poz. 1055, Nr 159, poz. 1127 i Nr 218, poz. 1592 oraz z 2007 r. Nr 48, poz. 327 i Nr 112, poz. 766.

3380

OBWIESZCZENIE KOMISARZA WYBORCZEGO W KALISZU

z dnia 24 września 2007 r.

**o wynikach wyborów uzupełniających do Rady Miejskiej w Sulmierzycach
wyborczym Nr 3 i Nr 5 przeprowadzonych w dniu 23 września 2007 r.**

Na podstawie art. 182 ust. 1 i 2 ustawy z dnia 16 lipca 1998 r. - Ordynacja wyborcza do rad gmin, rad powiatów i sejmików województw (Dz.U. z 2003 r. Nr 159, poz. 1547, z późn. zm.¹) Komisarz Wyborczy w Kaliszu podaje do publicznej wiadomości wyniki wyborów uzupełniających do Rady Miejskiej w Sulmierzycach w okręgu wyborczym Nr 3 i Nr 5 przeprowadzonych w dniu 23 września 2007 r.

I.

- A. Wybory przeprowadzono w 2 okręgach wyborczych.
- B. Wybierano 2 radnych spośród 2 kandydatów zgłoszonych na 2 listach kandydatów.
- C. Wybrano 2 radnych.

II.

Głosowania nie przeprowadzono w 2 okręgach wyborczych, tj. okręgu nr 3, nr 5, w których liczba zarejestrowanych kandydatów była równa liczbie mandatów w tych okręgach.

III.

Wyniki wyborów:

Okręg wyborczy nr 3, w którym wybierano 1 radnego.

- A. Wybory odbyły się
- B. Głosowanie nie przeprowadzono
- C. Radnym został wybrany:

z listy nr 1 KWW ELŻBIETA WACHOWIAK

- 1) WACHOWIAK Elżbieta

D. W okręgu wszystkie mandaty zostały obsadzone.

Okręg wyborczy nr 5, w którym wybierano 1 radnego.

- A. Wybory odbyły się
- B. Głosowanie nie przeprowadzono
- C. Radnym został wybrany:

z listy nr 2 KWW SULMIERZYCZANIE

- 1) WOSZCZYŃSKI Karol

D. W okręgu wszystkie mandaty zostały obsadzone.

Komisarz
Wyborczy w Kaliszu
(-) *Marian Raszewski*

¹ Zmiany tekstu jednolitego wymienionej ustawy zostały ogłoszone w Dz.U. z 2004 r. Nr 25, poz. 219, Nr 102, poz. 1055 i Nr 167, poz. 1760, z 2005 r. Nr 175, poz. 1457 z 2006 r. Nr 17, poz. 128, Nr 34, poz. 242, Nr 146, poz. 1055, Nr 159, poz. 1127 i Nr 218, poz. 1592 oraz z 2007 r. Nr 48, poz. 327 i Nr 112, poz. 766.

3381

OBWIESZCZENIE KOMISARZA WYBORCZEGO W KALISZU

z dnia 24 września 2007 r.

**o wynikach wyborów uzupełniających do Rady Miejskiej
w Zdunach w dniu 23 września 2007 r.**

Na podstawie art. 182 ust. 1 i 2 ustawy z dnia 16 lipca 1998 r. - Ordynacja wyborcza do rad gmin, rad powiatów i sejmików województw (Dz.U. z 2003 r. Nr 159, poz. 1547, z późn. zm.¹) Komisarz Wyborczy w Kaliszu podaje do publicznej wiadomości wyniki wyborów uzupełniających do Rady Miejskiej w Zdunach przeprowadzonych w dniu 23 września 2007 r.

I.

- A. Wybory przeprowadzono w 1 okręgu wyborczym.
- B. Wybierano I radnego spośród 1 kandydata zgłoszonego na I liście kandydatów.
- C. Wybrano I radnego.

II.

Głosowania nie przeprowadzono w 1 okręgu wyborczym, tj. okręgu nr 4, w którym liczba zarejestrowanych kandydatów była równa liczbie mandatów w tym okręgu.

III.

Wyniki wyborów:

Okręg wyborczy nr 4, w którym wybierano 1 radnego.

A. Wybory odbyły się.

B. Głosowania nie przeprowadzono.

C. Radnym został wybrany:

z listy nr 1 KWW BASZKÓW

1) WASZCZUK Dionizy Kazimierz

D. W okręgu wszystkie mandaty zostały obsadzone.

Komisarz
Wyborczy w Kaliszu
(-) *Marian Raszewski*

¹ Zmiany tekstu jednolitego wymienionej ustawy zostały ogłoszone w Dz.U. z 2004 r. Nr 25, poz. 219, Nr 102, poz. 1055 i Nr 167, poz. 1760, z 2005 r. Nr 175, poz. 1457, z 2006 r. Nr 17, poz. 128, Nr 34, poz. 242, Nr 146, poz. 1055, Nr 159, poz. 1127, Nr 218, poz. 1592 oraz z 2007 r. Nr 48, poz. 327, Nr 112, poz. 766

Wydawca: Wojewoda Wielkopolski

Redakcja: Wydział Nadzoru i Kontroli Wielkopolskiego Urzędu Wojewódzkiego w Poznaniu - Redakcja Dziennika Urzędowego Województwa Wielkopolskiego
aleja Niepodległości 16/18, tel. 061 854 16 34, 061 854 16 21, e-mail – dzu@poznan.uw.gov.pl, www.poznan.uw.gov.pl

Skład, druk i rozpowszechnianie:

Skład – Ośrodek Informatyki WUW, Poznań, tel. 061 852 90 44

Druk – SOWA Sp. z o.o., ul. Hrubieszowska 6a, Warszawa, tel. 022 431 81 40

Rozpowszechnianie – Administracja i stały punkt sprzedaży – Wielkopolski Urząd Wojewódzki w Poznaniu, ul. Kościuszki 93, hol główny, tel. 061 854 1703

Egzemplarze bieżące można nabywać w punkcie sprzedaży Dziennika Urzędowego:

- Wielkopolski Urząd Wojewódzki w Poznaniu, Poznań ul. Kościuszki 93, hol główny, tel. 061 854 1703 (także egzemplarze z lat ubiegłych),
- Wielkopolski Urząd Wojewódzki w Poznaniu, Delegatura w Kaliszu, Kalisz pl. Św. Józefa 5, pok. 132
- Wielkopolski Urząd Wojewódzki w Poznaniu, Delegatura w Koninie, Konin al. 1 Maja 7, pok. 170, blok „B”
- Wielkopolski Urząd Wojewódzki w Poznaniu, Delegatura w Lesznie, Leszno pl. Kościuszki 4, pok. 101
- Wielkopolski Urząd Wojewódzki w Poznaniu, Delegatura w Pile, Piła al. Niepodległości 33/35, pok. 214

zbiory Dziennika Urzędowego wraz ze skorowidzami są wyłożone do powszechnego wglądu w Wielkopolskim Urzędzie Wojewódzkim, w godz. 9⁰⁰-14⁰⁰

Tłoczono z polecenia Wojewody Wielkopolskiego w SOWA Sp. z o.o.
ul. Hrubieszowska 6a, Warszawa