

3368

UCHWAŁA Nr XV/103/2007 RADY MIEJSKIEJ W ROGOŹNIE

z dnia 31 sierpnia 2007 r.

w sprawie nazewnictwa ulic

Na podstawie art. 18 ust. 2 pkt 13 ustawy z dnia 8 marca 1990 r. o samorządzie gminnym (Dz.U. z 2001 r. Nr 142, poz. 1591, zmiany z 2002 r. Dz.U. Nr 23, poz. 220, Dz.U. Nr 62, poz. 558, Dz.U. Nr 113, poz. 984, Dz.U. Nr 153, poz. 1271, Dz.U. Nr 214, poz. 1806, z 2003 r., Dz.U. Nr 80, poz. 717, Dz.U. Nr 162, poz. 1568, z 2004 r. Dz.U. Nr 102, poz. 1055, Dz.U. Nr 116, poz. 1203, z 2005 r. Dz.U. Nr 172, poz. 1441 Dz.U. Nr 175, poz. 1457, z 2006 r. Dz.U. Nr 17, poz. 128, Dz.U. Nr 181, poz. 1337, z 2007 r. Dz.U. Nr 48, poz. 327), art. 8 ust. 1a ustawy z dnia 21 marca 1985 r. o drogach publicznych (Dz.U. z 2007 r. Nr 19, poz. 115 zmiany z 2007 r. Dz.U. Nr 23, poz. 136) uchwała się co następuje:

§1. Ulicy zaprojektowanej w zmianie miejscowego planu zagospodarowania przestrzennego gminy Rogoźno na terenie wsi Owczegłowy obejmującej obszar działek o numerach ewidencyjnych 218/1, 218/2 i 219, uchwała Nr XVIII/157/2000 Rady Miejskiej Rogoźna z dnia 27.01.2000 r. (Dz. Urz. Woj. Wlkp. Nr 11, poz. 126), obejmującej działki gruntu o nr ewid. 218/9, 219/1 oznaczonej w załączniku graficznym nr 1 do niniejszej uchwały pogrubioną czarną linią nadaje się nazwę: ul. Harcerska.

§2. Ulicom położonym na terenie działek rekreacyjnych w Nienawiszczu, nadaje się nazwy:

1. Ulicy obejmującej działki gruntu o nr ewid. 34/2, 31/99, 33/171 - ul. Leśna,
2. Ulicy obejmującej działkę gruntu o nr ewid. 33/99 - ul. Sosnowa,
3. Ulicy obejmującej działki gruntu o nr ewid. 33/111, 33/66, 33/106 - ul. Lisa Witalisa,
4. Ulicy obejmującej działkę gruntu o nr ewid. 33/76 - ul. Księżycowa,

5. Ulicy obejmującej działkę gruntu o nr ewid. 31/40 - ul. Przepadek,
6. Ulicy obejmującej działkę gruntu o nr ewid. 31/39 - ul. Akacyjowa,
7. Ulicy obejmującej działki gruntu o nr ewid. 31/62, 31/87 - ul. Zagrodnicza,
8. Ulicy obejmującej działki gruntu o nr ewid. 31/97, 31/73 - ul. Końcowa,
9. Ulicy obejmującej działkę gruntu o nr ewid. 33/170 - ul. Słoneczna,
10. Ulicy obejmującej działki gruntu o nr ewid. 33/158, 33/133, 33/147, 33/183, 33/186 - ul. Brzozowa,
11. Ulicy obejmującej działkę gruntu o nr ewid. 33/175 - ul. Zwierzyniecka,
12. Ulicy obejmującej działki gruntu o nr 33/174, 33/176 - ul. Św. Wojciecha,
13. Ulicy obejmującej działkę gruntu o nr ewid. 33/173 - ul. Zielona.

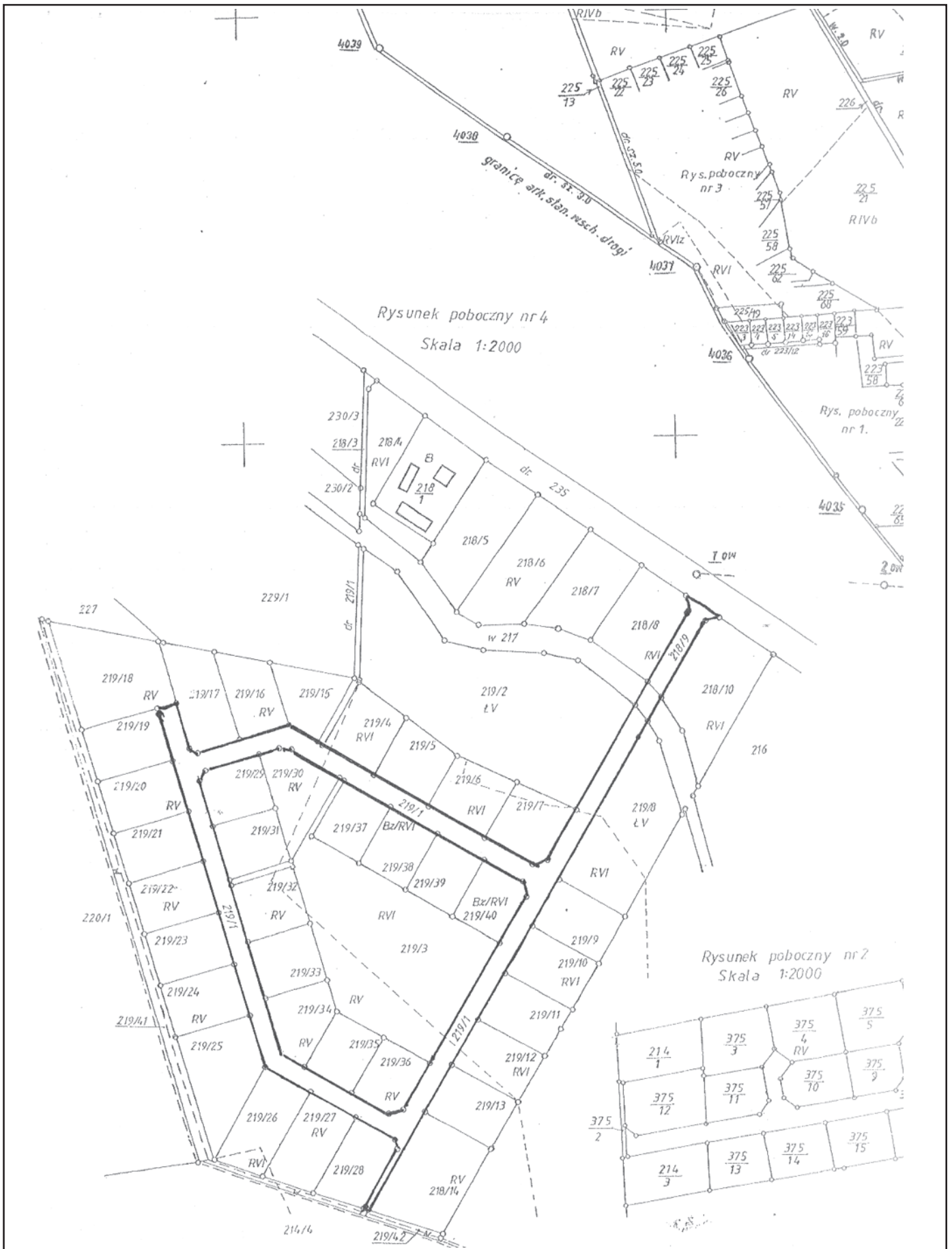
W załączniku nr 2 do niniejszej uchwały, w/w ulice oznaczono liczbą porządkową i kolorami wykazanymi w legendzie.

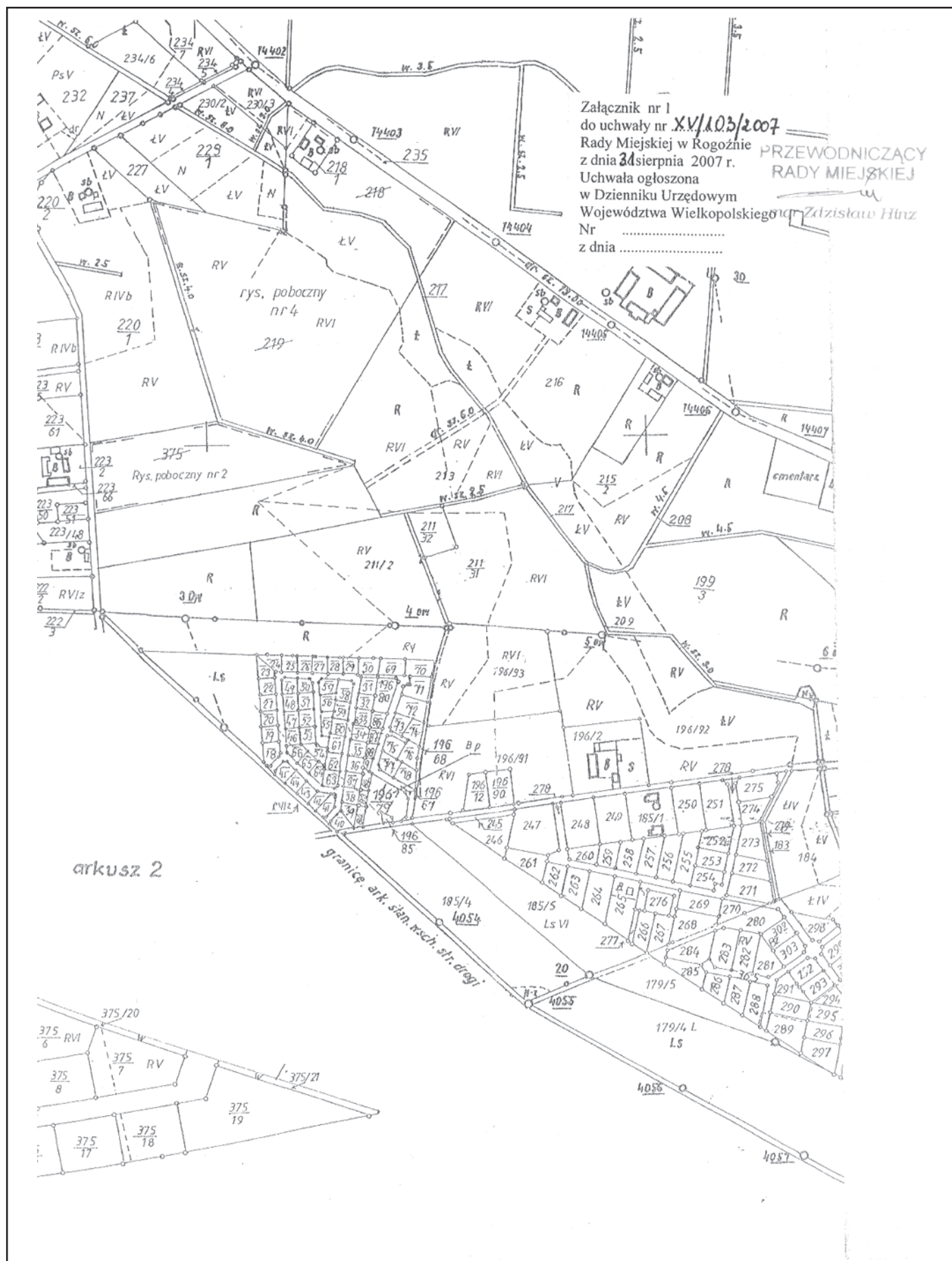
§3. Nazwą ul. Prusa obejmuje się ulicę, położoną w Rogoźnie, stanowiącą część działki gruntu o nr ewid. 1350 oznaczonej w załączniku graficznym nr 3 do niniejszej uchwały pogrubioną czarną linią .

§4. Wykonanie uchwały powierza się Burmistrzowi Rogoźna.

§5. Uchwała wchodzi w życie po upływie 14 dni od jej ogłoszenia w Dzienniku Urzędowym Województwa Wielkopolskiego.

Przewodniczący
Rady Miejskiej
(-) mgr Zdzisław Hinz

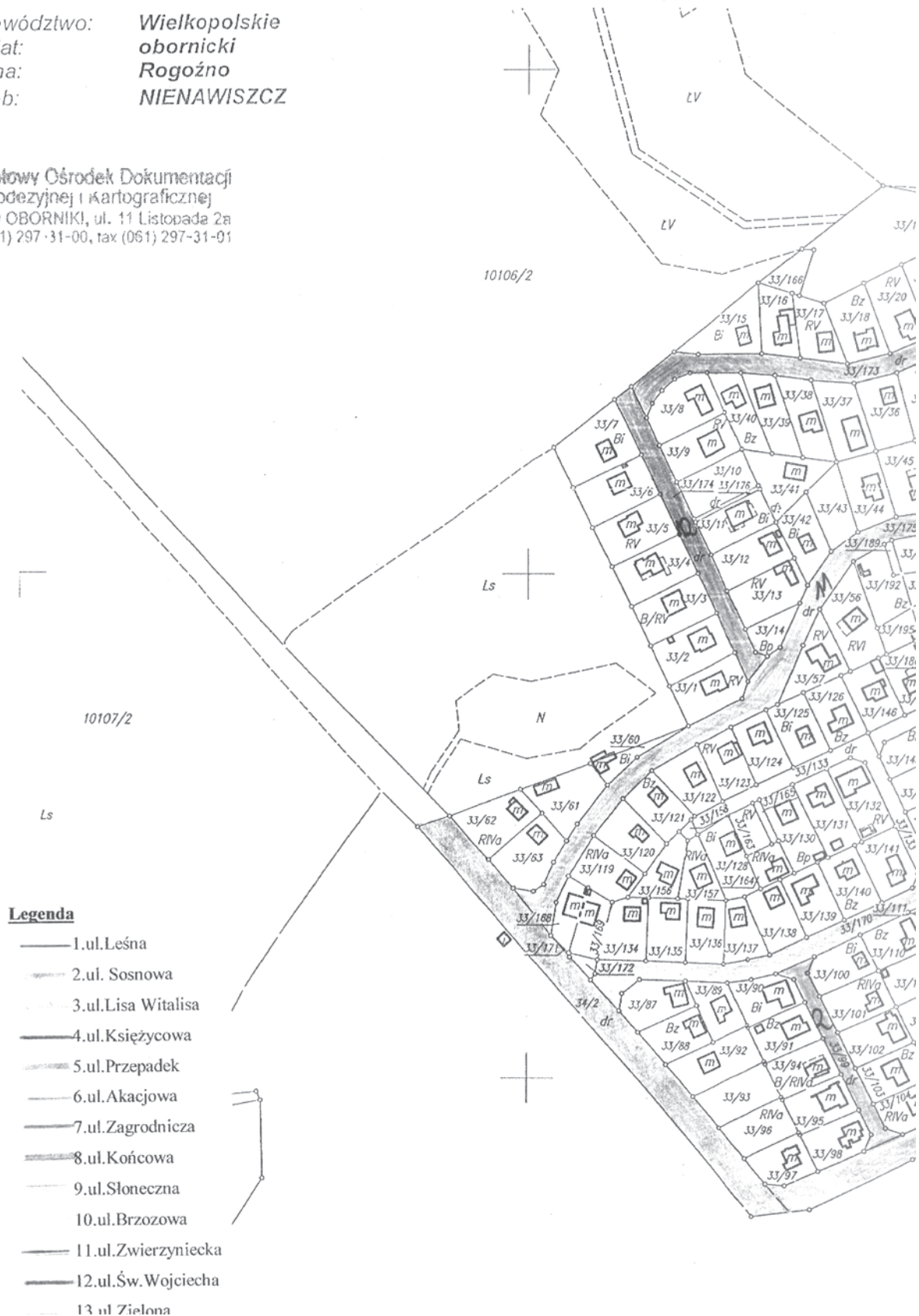




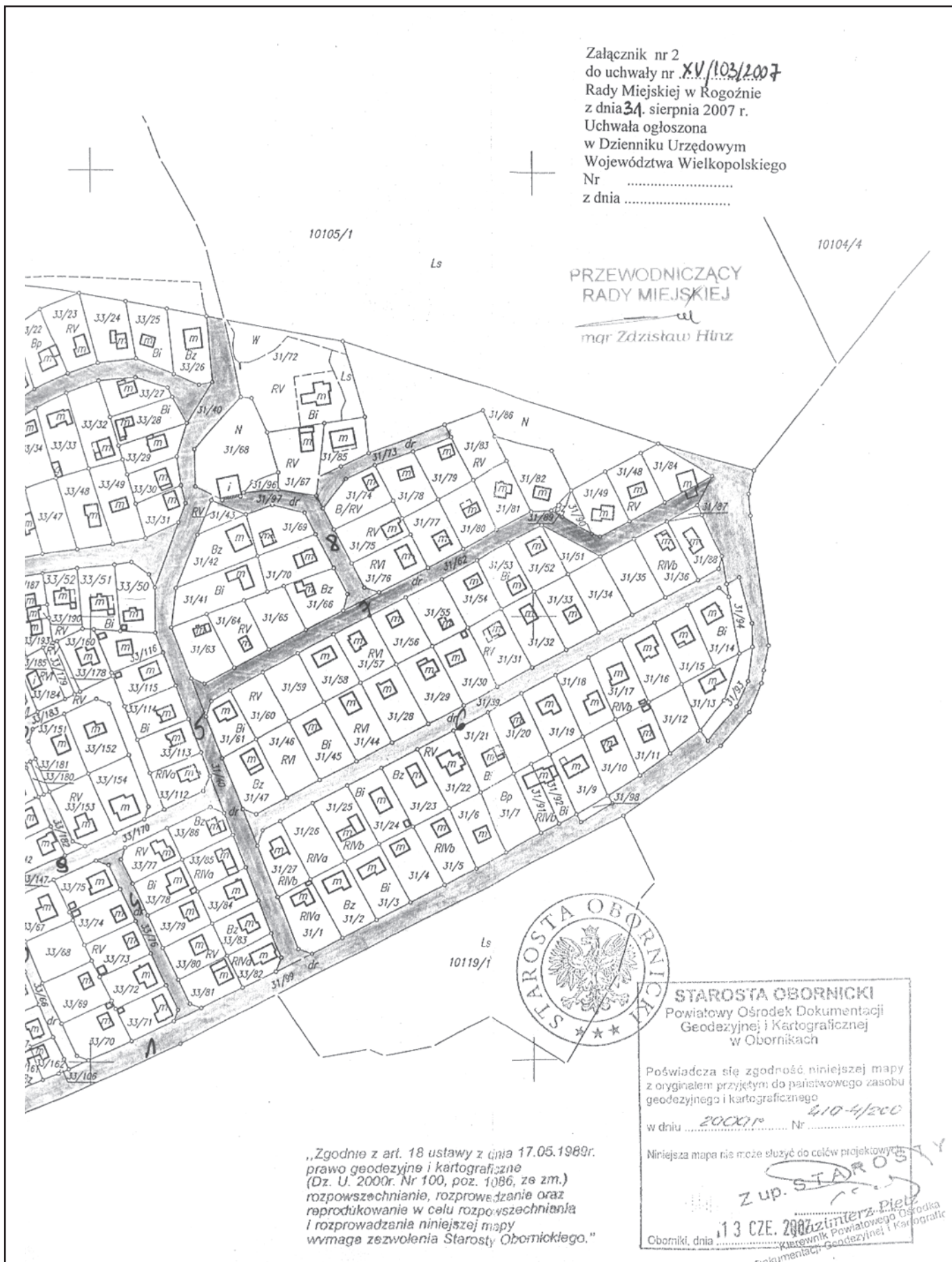
Kopia z mapy ewidencyjnej skala 1: 2 000

Województwo: **Wielkopolskie**
Powiat: **obornicki**
Gmina: **Rogoźno**
Obręb: **NIENAWISZCZ**

Powiatowy Ośrodek Dokumentacji
Geodezyjnej i Kartograficznej
84-600 OBORNICKI, ul. 11 Listopada 2a
tel. (061) 297-31-00, fax (061) 297-31-91



Załącznik nr 2
do uchwały nr XV/103/2007
Rady Miejskiej w Rogoźnie
z dnia 31 sierpnia 2007 r.
Uchwała ogłoszona
w Dzienniku Urzędowym
Województwa Wielkopolskiego
Nr
z dnia



PRZEWODNICZĄCY
RADY MIEJSKIEJ
mgr Zdzisław Htuz



STAROSTA OBORNICKI
Powiatowy Ośrodek Dokumentacji
Geodezyjnej i Kartograficznej
w Obornikach

Poświadczam zgodność niniejszej mapy
z oryginałem przyjętym do państwowego zasobu
geodezyjnego i kartograficznego
w dniu 2007 r. 2007-08-31
Nr

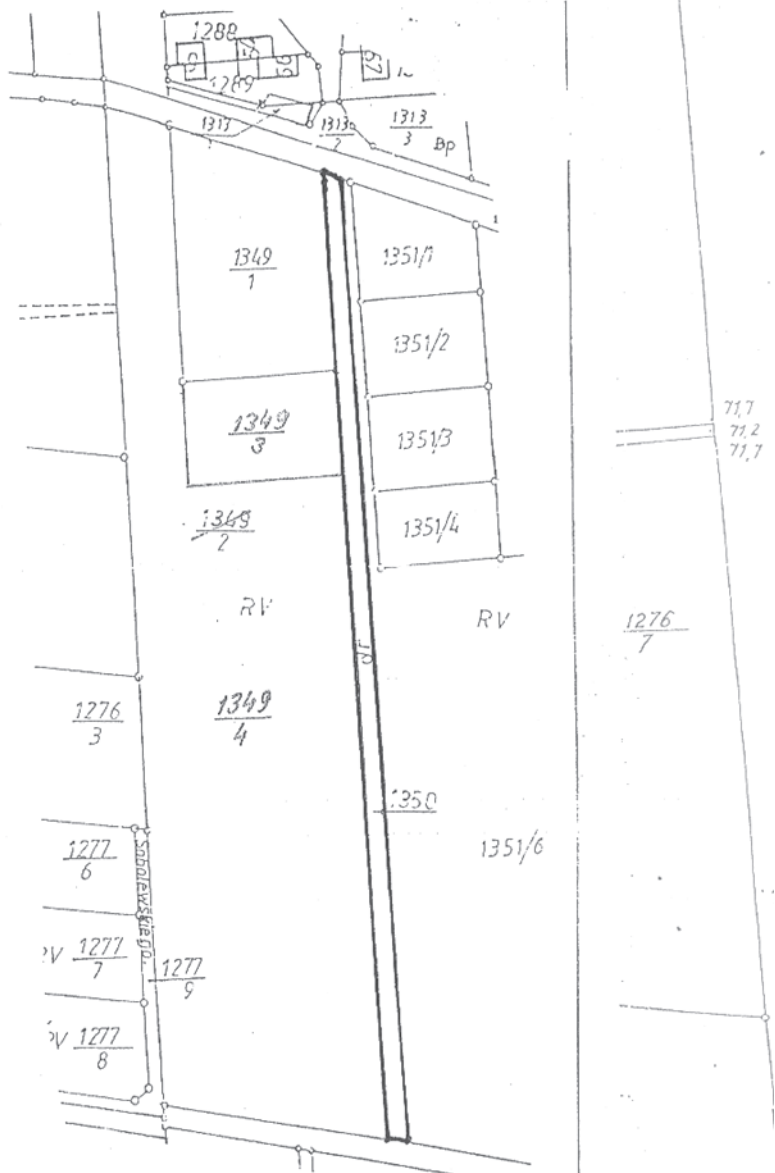
Niniejsza mapa nie może służyć do celów projektowych
Z up. STAROSTY
13 CZE. 2007
Oborniki, dnia
Kierownik Powiatowego Ośrodka
Dokumentacji Geodezyjnej i Kartograficznej

„Zgodnie z art. 18 ustawy z dnia 17.05.1989r.
prawo geodezyjne i kartograficzne
(Dz. U. 2000r. Nr 100, poz. 1086, ze zm.)
rozpowszechnianie, rozprowadzanie oraz
reprodukcowanie w celu rozpowszechnienia
i rozprowadzania niniejszej mapy
wymaga zezwolenia Starosty Obornickiego.”

Załącznik nr 3
do uchwały nr XV/103/2007
Rady Miejskiej w Rogoźnie
z dnia 31 sierpnia 2007 r.
Uchwała ogłoszona
w Dzienniku Urzędowym
Województwa Wielkopolskiego
Nr
z dnia

PRZEWODNICZĄCY
RADY MIEJSKIEJ
mar Zdzisław Hinz

RYS. ORIENTACYJNY SKALA 1:2000 →



BIURO POWIATOWE
W OBOERNIKACH
Geodezji, Kartografii, Katastru
i Inżynierii Lądowej
ul. Piłsudskiego 10
64-500 Oboornikach



Wzrost: 1,75 m, waga: 70 kg, kolor włosów: ciemny, kolor oczu: niebieski, data urodzenia: 1975-11-10, numer dowodu: 400-1/2005, adres: ul. Piłsudskiego 10, 64-500 Oboornikach, telefon: 71 733 11 11, e-mail: biuro@pog.wo.wielkopolskie.pl

Zap. STAROSTY

15-01-10

Rozimierz Pietz
Kierownik Powiatowego Ośrodka
Dokumentacji Geodezyjnej i Kartograficznej