



DZIENNIK URZĘDOWY WOJEWÓDZTWA WIELKOPOLSKIEGO

Poznań, dnia 15 czerwca 2001 r.

Nr 69

TREŚĆ

Poz.:

UCHWAŁY RAD GMIN

- 1257 – nr XXXI/317/2001 Rady miejskiej Trzcianki z dnia 25 stycznia 2001 r. w sprawie zmiany miejscowego planu szczegółowego zagospodarowania przestrzennego miasta Trzcianki w rejonie ul. Fałata 3758
- 1258 – nr XXI/133/2001 Rady Gminy i Miasta w Zbąszyniu z dnia 27 lutego 2001 r. w sprawie przekształcenia Szkoły Podstawowej w Chrośnicy 3760
- 1259 – nr XXI/138/2001 Rady Gminy i Miasta w Zbąszyniu z dnia 27 lutego 2001 r. w sprawie zmiany uchwały nr XX/121/2000 Rady Gminy i Miasta w Zbąszyniu z dnia 28 grudnia 2000 r. w sprawie opłaty targowej na terenie miasta Zbąszyń 3760
- 1260 – nr XXI/139/2001 Rady Gminy i Miasta w Zbąszyniu z dnia 27 lutego 2001 r. w sprawie zmiany uchwały nr XX/126/2000 Rady Gminy i Miasta w Zbąszyniu z dnia 28 grudnia 2000 r. w sprawie opłaty administracyjnej 3761
- 1261 – nr XXVII/195/2001 Rady Miejskiej w Nowym Tomyszu z dnia 2 marca 2001 r. w sprawie zmiany uchwały nr XXV/180/2000 Rady Miejskiej w Nowym Tomyszu z dnia 27 grudnia 2000 w sprawie opłaty targowej na terenie gminy i miasta Nowy Tomyśl na rok 2001 3762
- 1262 – nr XXVII/196/2001 Rady Miejskiej w Nowym Tomyszu z dnia 2 marca 2001 r. w sprawie zmiany uchwały nr XXV/181/2000 Rady Miejskiej w Nowym Tomyszu z dnia 27 grudnia 2000 r. w sprawie ustalenia stawki opłaty administracyjnej na 2001 r. za sporządzenie testamentu 3763
- 1263 – nr XXVII/276/01 Rady Miejskiej w Turku z dnia 13 marca 2001 r. w sprawie uchwalenia zmiany miejscowego planu zagospodarowania przestrzennego miasta Turku p. n. „Starówka” 3763
- 1264 – nr XXVII/139/2001 Rady Gminy w Grzegorzewie z dnia 18 kwietnia 2001 r. w sprawie określenia stawek czynszu regulowanego za lokale mieszkalne 3768
- 1265 – nr 197/01 Rady Gminy Władysławów z dnia 24 kwietnia 2001 r. w sprawie szczegółowych zasad i trybu umarzania, odraczania lub rozkładania na raty spłat należności pieniężnych gminnych jednostek organizacyjnych, do których nie stosuje się ustawy – Ordynacja podatkowa 3769
- 1266 – nr XXVIII/294/01 Rady Miejskiej w Turku z dnia 26 kwietnia 2001 r. w sprawie szczegółowych zasad i trybu umarzania, odraczania lub rozkładania na raty spłat należności pieniężnych gminnych jednostek organizacyjnych do których nie stosuje się ustawy – Ordynacja podatkowa 3770
- 1267 – nr XXVIII/295/01 Rady Miejskiej w Turku z dnia 26 kwietnia 2001 r. w sprawie uchwalenia zmiany miejscowego planu zagospodarowania przestrzennego osiedla Wyzwolenia – Północ w Turku 3771
- 1268 – nr XXVIII/296/01 Rady Miejskiej w Turku z dnia 26 kwietnia 2001 r. w sprawie uchwalenia zmiany miejscowego planu zagospodarowania przestrzennego osiedla Łąkowa w Turku 3774
- 1269 – nr XXVIII/308/01 Rady Miejskiej Turek z dnia 26 kwietnia 2001 r. w sprawie uchwalenia statutu Ośrodka Wsparcia dla Osób z Problemami Uzależnień w Turku 3780

UCHWAŁA SEJMIKU WOJEWÓDZTWA WIELKOPOLSKIEGO

- 1270 – nr XXXII/478a/2001 Sejmiku Województwa Wielkopolskiego z dnia 29 stycznia 2001 r. w sprawie uchwalenia Wojewódzkiego programu operacyjnego rozwoju regionalnego na lata 2001-2002 3781

SPRAWOZDANIE

- 1271 – sprawozdanie Zarządu Miasta i Gminy Gołańcz z wykonania budżetu Miasta i Gminy Gołańcz za rok 2000 3799

INFORMACJA URZĘDU REGULACJI ENERGETYKI

- 1272 – decyzja nr OPO-820/458-A/4/2001/II/ED Prezesa Urzędu Regulacji Energetyki z dnia 4 czerwca 2001 r. zatwierdzająca taryfę dla ciepła ustaloną przez Przedsiębiorstwo Komunalne spółka z o. o. z siedzibą we Wronkach 3827

OBWIESZCZENIE WOJEWODY WIELKOPOLSKIEGO

1273 – z dnia 6 czerwca 2001 r. o sprostowaniu błędów..... 3830

1257

UCHWAŁA Nr XXXI/317/2001 RADY MIEJSKIEJ TRZCIANKI

z dnia 25 stycznia 2001 r.

w sprawie zmiany miejscowego planu szczegółowego zagospodarowania przestrzennego miasta Trzcianki w rejonie ul. Fałata

Na podstawie art. 18 ust. 2 pkt 5 ustawy z dnia 8 marca 1990 r. o samorządzie gminnym (j.t. Dz.U. Nr 13, poz. 74 z późn.zm.), art. 26 ustawy z dnia 7 lipca 1994 r. o zagospodarowaniu przestrzennym (t. j. z 1999 r. Dz.U. Nr 15, poz. 139 z późn.zm.) Rada Miejska Trzcianki uchwała, co następuje:

§1

1. Uchwala się zmianę szczegółowego planu zagospodarowania przestrzennego miasta Trzcianki, zwaną dalej zmianą planu.
2. Zmiana planu obejmuje obszar oznaczony na rysunku zmiany planu w skali 1:1000, zwanym dalej rysunkiem, który stanowi załącznik do uchwały.

§2

Na obszarze objętym zmianą planu ustala się następujące przeznaczenie terenów:

- 1) tereny zabudowy mieszkaniowej – jednorodzinnej, oznaczone na rysunku – M,
- 2) tereny zieleni urządzonej, oznaczone na rysunku – Zi,
- 3) tereny komunikacji, oznaczone na rysunku – K,
- 4) teren stacji transformatorowej, oznaczony na rysunku – EE.

§3

1. Dla terenu zabudowy mieszkaniowej – jednorodzinnej, oznaczonego na rysunku M, ustala się następujące warunki zabudowy i zagospodarowania:
 - 1) prawo do lokalizowania jednego budynku mieszkalnego, wolno stojącego, na każdej działce, z zachowaniem obowiązującej i nieprzekraczalnej linii zabudowy zgodnie z oznaczeniem na rysunku,
 - 2) budynki o których mowa w pkt. 1 mogą mieć maksymalną wysokość II kondygnacji, w tym poddasze użytkowe oraz dach dwuspadowy, o nachyleniu połaci dachowych 30°-45°,
 - 3) prawo do lokalizacji jednokondygnacyjnego budynku gospodarczego, z zachowaniem nieprzekraczalnej linii zabudowy, zgodnie z oznaczeniem na rysunku,
 - 4) obowiązek jednego wjazdu na każdą działkę, z przyległej ulicy,

- 5) prawo do ogrodzenia terenu, w liniach rozgraniczających działkę.
2. Dla dachów stromych należy ustalić przeważającą kalenicę równoległą do ulicy, zgodnie z oznaczeniem na rysunku.

§4

Dla terenów komunikacji ustala się następujące przeznaczenie terenów:

- 1) teren komunikacji – K, zachowuje dotychczasowy sposób użytkowania i zagospodarowania,
- 2) teren komunikacji kołowej – K1, stanowi drogę dojazdową, pieszo-jezdną, ogólnodostępną,
- 3) teren komunikacji – K2, stanowi przestrzeń dla lokalizacji miejsc postojowych,

§5

Dla terenów, o których mowa w §2, ust. 1, pkt 1, przewiduje się uzbrojenie techniczne z sieci miejskich, z wyłączeniem ogrzewania budynków, na podstawie warunków dostawcy.

§6

Tereny komunikacji, o których mowa w §4 pkt 1 i 2 stanowią przestrzeń do realizacji podziemnego uzbrojenia technicznego.

§7

Obowiązują oznaczenia graficzne na rysunku:

- 1) linie rozgraniczające tereny o różnym przeznaczeniu,
- 2) obowiązujące linie zabudowy,
- 3) nieprzekraczalne linie zabudowy,
- 4) podział na działki budowlane.

§8

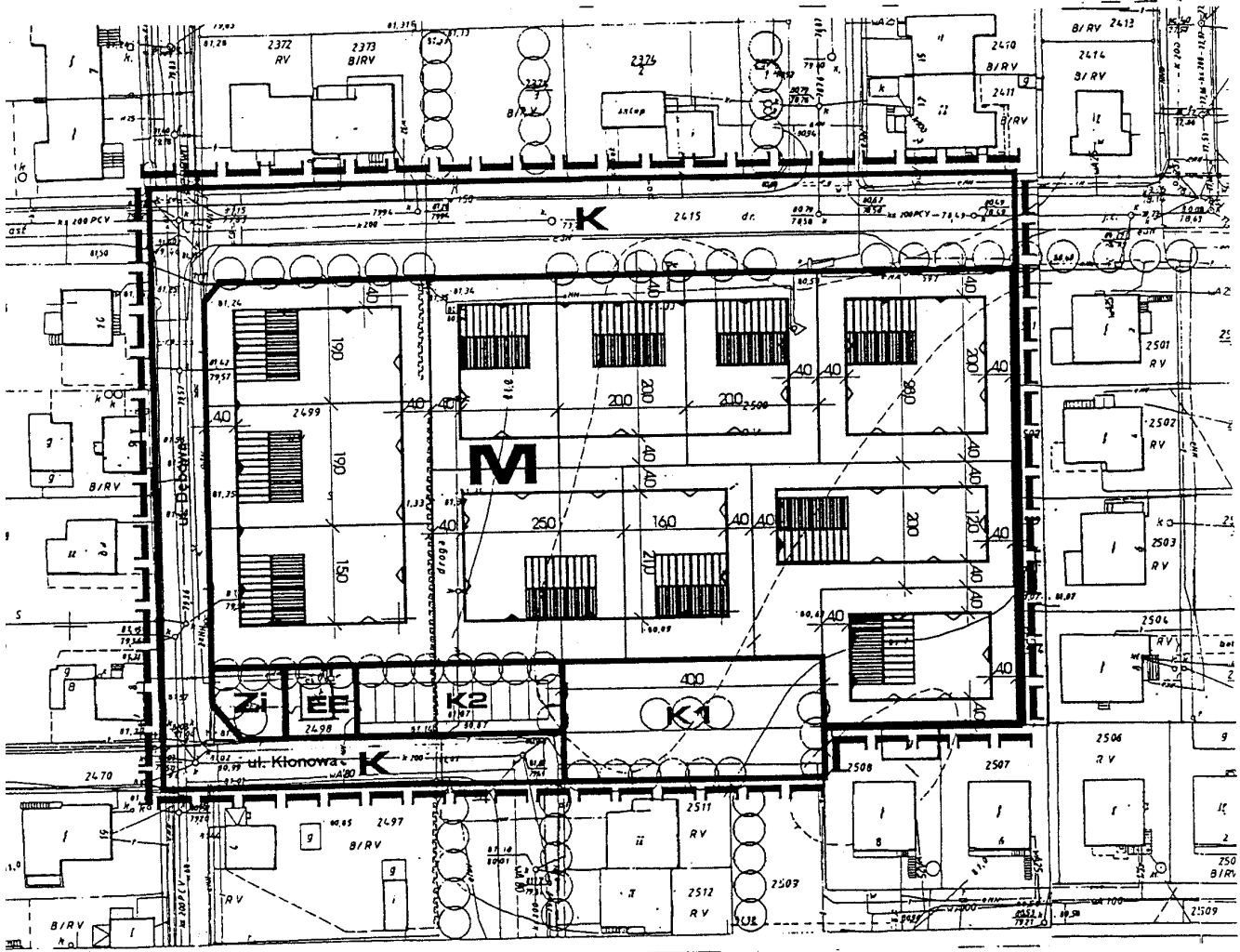
Ustala się 0% stawkę służącą naliczeniu opłaty z tytułu wzrostu wartości nieruchomości w związku z uchwaleniem zmiany planu z uwagi na fakt, że zmiana planu obejmuje teren stanowiący własność Gminy Trzcianka.

§9







Wykonanie uchwały powierza się Zarządowi Miejskiemu Trzcianki.

MIASTO TRZCIANKA REJON UL. FAŁATA

ZMIANA MIEJSCOWEGO PLANU SZCZEGÓŁOWEGO
ZAGOSPODAROWANIA PRZESTRZENNEGO
MIASTA TRZCIANKI
RYSUNEK ZMIANY PLANU SKALA 1:1000



o z n a c z e n i a

-  OBIEKTY ISTNIEJĄCE
-  OBIEKTY PROJEKTOWANE
-  LINIE ROZGRANICZAJĄCE TERENY
O RÓŻNYM PRZEZNACZENIU
-  OBOWIĄZUJĄCA LINIA ZABUDOWY
-  NIEPRZEKRACZALNE
LINIE ZABUDOWY
-  GRANICA UCHWALENIA

TRZCIANKA
Przewodniczący
Rady Miejskiej
[Signature]
mgr W. Gzaniarz-Łyżwański

ZAŁĄCZNIK DO UCHWAŁY
NR. XXXI/317/2001.....
RADY MIEJSKIEJ TRZCIANKI
Z DNIA 25 stycznia 2001.
UCHWAŁA OGŁOSZONA
W DZIENNIKU URZĘDOWYM
WOJEWÓDZTWA WIELKOPOLSKIEGO
NR.....
Z DNIA.....

Zmianę planu opracował:
mgr inż. arch. B. Fryndt
/upr. urbanistyczne nr 246/88/
mgr inż. arch. D. Fryndt

§10

Tracą moc zarządzenie Nr 16/77 Naczelnika Miasta w Trzciance z dnia 28 listopada 1977 r. w sprawie zatwierdzenia szczegółowego planu zagospodarowania przestrzennego miasta Trzcianki w rejonie ul. Fałata, na obszarze objętym niniejszą uchwałą.

§11

Uchwała wchodzi w życie po upływie 14 dni od daty ogłoszenia w Dzienniku Urzędowym Województwa Wielkopolskiego.

Przewodniczący
Rady Miejskiej
(-) mgr Włodzimierz Ignasiński

1258

UCHWAŁA Nr XXI/133/2001 RADY GMINY I MIASTA W ZBĄSZYNIU

z dnia 27 lutego 2001 r.

w sprawie przekształcenia Szkoły Podstawowej w Chrośnicy

Na podstawie art. 5 ust. 2 pkt 1, art. 58 w związku z art. 59 ust. 6 i art. 61 ustawy z dnia 7 września 1991 r. o systemie oświaty (Dz.U. z 1996 r. nr 67 poz. 329, nr 106 poz. 496 z 1997 r. nr 28, poz. 153 i nr 141, poz. 943 z 1998 r. nr 117, poz. 759 nr 162 poz. 11260, Dz.U. Nr 12 poz. 96) w związku z art. 18 ust. 2 pkt 9 lit. H ustawy z dnia 8 marca 1990 r. o samorządzie gminnym (Dz.U. z 1996 r. nr 13, poz. 74 z późn.zm.), po uzyskaniu pozytywnej opinii Kuratora Oświaty w Poznaniu, Rada Gminy i Miasta uchwała, co następuje:

§1

Przekształca się z dniem 1.09.2001 r. Szkołę Podstawową w Chrośnicy o strukturze organizacyjnej klas I-VI w trzyletnią Szkołę Podstawową o strukturze organizacyjnej klas I-III zwanej dalej „szkołą” z klasami I-III.

§2

Do obwodu szkoły należą: Chrośnica, Stefanowice, Jastrzębsko Nowe do nr 25.

§3

Organizację szkoły określa statut.

§4

Wykonanie uchwały powierza się Zarządowi Gminy i Miasta Zbąszyń.

§5

Uchwała podlega ogłoszeniu w Dzienniku Urzędowym Województwa Wielkopolskiego.

Uchwała wchodzi w życie z dniem 1 września 2001 r.

Przewodniczący
Rady Miasta i Gminy

(-) mgr Jerzy Komarnicki

1259

UCHWAŁA Nr XXI/138/2001 RADY GMINY I MIASTA W ZBĄSZYNIU

z dnia 27 lutego 2001 r.

w sprawie zmiany uchwały nr XX/121/2000 Rady Gminy i Miasta w Zbąszyniu z dnia 28 grudnia 2000 r. w sprawie opłaty targowej na terenie miasta Zbąszyń

Na podstawie art. 40 ust. 1, art. 18 ust. 2 pkt 8 ustawy z dnia 8 marca 1990 roku o samorządzie gminnym (Dz.U. z 1996 r. Nr 13 poz. 74 z późn.zm.) oraz art. 19 pkt 1 lit. „a” ustawy z dnia 12 stycznia 1991 r. o podatkach i opłatach lokalnych (Dz.U. Nr 9

poz. 31 z późn.zm.) i w związku z Rozporządzeniem Ministra Finansów z dnia 28 listopada 2000 r. w sprawie wykonania niektórych przepisów ustawy o podatkach i opłatach lokalnych (Dz.U. Nr 105 poz. 1125) Rady Gminy uchwała, co następuje:

§1

W Uchwale Nr XX/121/2000 Rady Gminy i Miasta Zbąszczyń z dnia 28 grudnia 2000 r. w sprawie opłaty targowej na terenie Miasta Zbąszczyń wprowadza się następujące zmiany:

1. §3 uchwały otrzymuje brzmienie:

„§3.

1. Pobierania opłaty targowej odbywać się będzie za pośrednictwem Urzędu Gminy i Miasta – pracownicy w ramach posiadanego zakresu czynności”.

§2

Wykonanie uchwały powierza się Zarządowi Gminy i Miasta w Zbąszczyń.

§3

Uchwała wchodzi w życie po upływie 14 dni od daty podania do publicznej wiadomości w Dzienniku Urzędowym Województwa Wielkopolskiego.

Przewodniczący
Rady Miasta i Gminy
(-) mgr Jerzy Komarnicki

1260

UCHWAŁA Nr XXI/139/2001 RADY GMINY I MIASTA W ZBĄSZCZYŃ

z dnia 28 grudnia 2000 r.

w sprawie zmiany uchwały Nr XX/126/2000 Rady Gminy i Miasta w Zbąszczyń z dnia 28 grudnia 2000 r. w sprawie opłaty administracyjnej

Na podstawie art. 18 ust. 2 pkt 8, art. 40 ust. 1, i art. 41 ust. 1 z dnia 8 marca 1990 roku o samorządzie gminnym (Dz.U. Nr 13 poz. 74 z późn.zm.) oraz art. 18 i 19 ustawy z dnia 12 stycznia 1991 r. o podatkach i opłatach lokalnych (Dz.U. Nr 9 poz. 31 z późn.zm.) i w związku z rozporządzeniem Ministra Finansów z dnia 28 listopada 2000 r. w sprawie wykonania niektórych przepisów ustawy o podatkach i opłatach lokalnych (Dz.U. Nr 105 poz. 1125) uchwała się co następuje:

§1

W Uchwale Nr XX/126/2000 Rady Gminy i Miasta w Zbąszczyń z dnia 28 grudnia 2000 r. wprowadza się następujące zmiany:

1. §1 Uchwały otrzymuje brzmienie:

„§1

Wprowadza się opłaty administracyjne za następujące czynności urzędowe wykonywane przez Urząd w wysokości:

- za sporządzenie przez Przewodniczącego Zarządu lub Sekretarza Gminy protokołu ostatecznej woli spadkodawcy – 70 zł,
- za wpis do ewidencji działalności gospodarczej – 30 zł,
- za dokonanie zmiany wpisu do ewidencji działalności gospodarczej – 15 zł.

2. §2 Uchwały otrzymuje brzmienie:

„§2.

1. Opłata jest wymagalna z chwilą dokonanie czynności wymienionych w §1.
2. Opłatę za wymienione czynności należy wpłacić w kasie Urzędu Gminy i Miasta”.

§2

Wykonanie uchwały powierza się Zarządowi Gminy i Miasta w Zbąszczyń.

§3

Uchwała wchodzi w życie po upływie 14 dni od daty podania do publicznej wiadomości w Dzienniku Urzędowym Województwa Wielkopolskiego.

Przewodniczący
Rady Miasta i Gminy
(-) mgr Jerzy Komarnicki

1261

UCHWAŁA Nr XXVII/195/2001 RADY MIEJSKIEJ W NOWYM TOMYŚLU

z dnia 2 marca 2001 r.

w sprawie zmiany uchwały nr XXV/180/2001 Rady Miejskiej w Nowym Tomyślu z dnia 27 grudnia 2000 w sprawie opłaty targowej na terenie gminy i miasta Nowy Tomyśl na rok 2001

Na podstawie art. 18, ust. 2 pkt 8, oraz art. 40 ust. 1, ustawy z dnia 8 marca 1990 roku o samorządzie gminnym (t.j. Dz.U. z 1996 r. Nr 13, poz. 74, zm. Nr 58, poz. 261; Nr 106 poz. 496; Nr 132, poz. 622; z 1997 r. Nr 9, poz. 43; Nr 106, poz. 679; Nr 107, poz. 686; Nr 113, poz. 734; Nr 123, poz. 775, z 1998 r. nr 155 poz. 1014; nr 162 poz. 1126 z 2000 r. nr 26, poz. 306 i nr 48, poz. 552; nr 62, poz. 718; nr 88, poz. 985; nr 91, poz. 1009 i Nr 95, poz. 1041) oraz art. 15 i art. 19 ustawy z dnia 12 stycznia 1991 r. o podatkach i opłatach lokalnych (Dz.U. Nr 9, poz. 31, Nr 101, poz. 444 z 1992 r. Nr 21, poz. 86, z 1994 r. Nr 123, poz. 600, z 1996 r. Nr 91, poz. 409, Nr 149, poz. 704, z 1997 r. Nr 5, poz. 24, Nr 107, poz. 689, Nr 121, poz. 770, Nr 123, poz. 780, nr 143 poz. 956 z 1998 r. Nr 106, poz. 608, Nr 146, poz. 954, Nr 150, poz. 983 nr 160 poz. 1058 i z 1999 r. nr 96 poz. 1129; z 2000 r. Nr 88, poz. 983, Nr 95, poz. 1041 i nr 105, poz. 1115) Rada Miejska w Nowym Tomyślu uchwała, co następuje:

§1

W uchwale Nr XXV/180/2000 Rady Miejskiej w Nowym Tomyślu z dnia 27 grudnia 2000 r. w sprawie opłaty targowej na terenie gminy i miasta Nowy Tomyśl na rok 2001 wprowadza się następujące zmiany:

1) paragraf 1 uchwały otrzymuje brzmienie:

„§1

Ustala się dzienną stawkę opłaty targowej za sprzedaż prowadzoną na terenie Targowiska przy ul. Komunalnej nr 4 w Nowym Tomyślu, w wysokości 2 zł”.

2) paragraf 3 uchwały otrzymuje brzmienie:

„§3

Pobieranie opłaty targowej na rzecz gminy odbywać się będzie za pośrednictwem:

- 1) Zakładu Gospodarki Mieszkaniowej, w przypadku targowiska położonego przy ul. Targowej.
- 2) Sołtysów, w przypadku sprzedaży w miejscach, o których mowa w paragrafie 2 ust. 2.
- 3) Państwa Stefanii i Franciszka Sienkiewiczów, w przypadku targowiska położonego przy ulicy Komunalnej 4.

Ustala się prowizję w wysokości 20% za inkaso opłaty targowej dla inkasentów tej opłaty wymienionych w punktach: 1 i 2 oraz 0,1% dla inkasentów wymienionych w punkcie 3 niniejszego paragrafu”.

§2

Wykonanie uchwały zleca się Zarządowi Gminy i Miasta Nowy Tomyśl.

§3

Uchwała wchodzi w życie po upływie czternastu dni od dnia jej ogłoszenia w Dzienniku Urzędowym Województwa Wielkopolskiego. Uchwała podlega ponadto niezwłocznemu podaniu do publicznej wiadomości, poprzez rozplakatowania jej treści w miejscach publicznych, na tablicy ogłoszeń w siedzibie Urzędu Gminy i Miasta, w sołectwach oraz lokalnej prasie.

Przewodnicząca
Rady Miejskiej

(-) inż. Eleonora Ścieszka

1262

Uchwała Nr XXVII/196/2001 RADY MIEJSKIEJ W NOWYM TOMYŚLU

z dnia 2 marca 2001 r.

w sprawie zmiany uchwały Nr XXV/181/2000 Rady Miejskiej w Nowym Tomyślu z dnia 27 grudnia 2000 r. w sprawie ustalenia stawki opłaty administracyjnej na 2001 r. za sporządzenie testamentu

Na podstawie art. 18, ust. 2 pkt 8, oraz art. 40 ust. 1, ustawy z dnia 8 marca 1990 roku o samorządzie gminnym (t.j. Dz.U. z 1996 r. Nr 13, poz. 74, Nr 58, poz. 261; Nr 106, poz. 496, Nr 132, poz. 622 z 1997 r.; Nr 9, poz. 43; Nr 106, poz. 679; Nr 107, poz. 686; Nr 113, poz. 734; Nr 123, poz. 775, z 1998 r. Nr 155 poz. 1014; Nr 162 poz. 1126 z 2000 r. Nr 26, poz. 306 i Nr 48, poz. 552; Nr 62, poz. 718; Nr 88, poz. 985; Nr 91, poz. 1009 i Nr 95, poz. 1041) oraz art. 18 i art. 19 ustawy z dnia 12 stycznia 1991 r. o podatkach i opłatach lokalnych (Dz.U. Nr 9, poz. 31, Nr 101, poz. 444 z 1992 r. Nr 21, poz. 86, z 1994 r. Nr 123, poz. 600, z 1996 r. Nr 91, poz. 409, Nr 149, poz. 704, z 1997 r. Nr 5, poz. 24, Nr 107, poz. 689, Nr 121, poz. 770, Nr 123, poz. 780 i Nr 160 poz. 1058; z 2000 r. Nr 88, poz. 983, Nr 95, poz. 1041 oraz Nr 122, poz. 1315), Rada Miejska w Nowym Tomyślu uchwala, co następuje:

§1

W uchwale Nr XXV/181/2000 Rady Miejskiej w Nowym Tomyślu z dnia 27 grudnia 2000 r. w sprawie ustalenia stawki opłaty administracyjnej na 2001 rok za sporządzenie testamentu wprowadza się następujące zmiany:

1) Paragraf 1 uchwały otrzymuje brzmienie:

„§1

1. Wprowadza się obowiązek uiszczenia opłaty administracyjnej za sporządzenie testamentu w sposób określony w art. 951 Kodeksu cywilnego w sytuacji, gdy ostatnia wola spadkodawcy jest składana wobec Przewodni-

ącego Zarządu Gminy i Miasta Nowy Tomyśl, albo wobec Sekretarza Gminy:

- a) jeżeli testament jest sporządzony w siedzibie Urzędu Gminy i Miasta Nowy Tomyśl, w wysokości 94,00 zł
 - b) jeżeli testament jest sporządzony poza siedzibą Urzędu Gminy i Miasta Nowy Tomyśl, w wysokości 171,00 zł.
2. Opłata administracyjna, o której mowa w ust. 1, płatna jest do kasy Urzędu Gminy i Miasta Nowy Tomyśl, po sporządzeniu testamentu”.

§2

Wykonanie uchwały powierza się Zarządowi Gminy i Miasta Nowy Tomyśl.

§3

Uchwała wchodzi w życie po upływie czternastu dni od dnia jej ogłoszenia w Dzienniku Urzędowym Województwa Wielkopolskiego. Uchwała podlega ponadto niezwłocznemu podaniu do publicznej wiadomości, poprzez rozplakatowania jej treści w miejscach publicznych, na tablicy ogłoszeń w siedzibie Urzędu Gminy i Miasta, w sołectwach oraz lokalnej prasie.

Przewodnicząca
Rady Miejskiej

(-) inż. Eleonora Ścieszka

1263

UCHWAŁA Nr XXVII/276/01 RADY MIEJSKIEJ W TURKU

z dnia 13 marca 2001 r.

w sprawie uchwalenia zmiany miejscowego szczegółowego planu zagospodarowania przestrzennego miasta Turku p.n. „Starówka”

Na podstawie art. 18 ust. 2 pkt 5 i art. 40 ust. 1 ustawy z dnia 8 marca 1990 r. o samorządzie gminnym (jedn. tekst Dz.U. z 1996 r. Nr 13 poz. 74, z późn.zm.) oraz art. 26 ustawy z dnia 7 lipca 1994 r. o zagospodarowaniu przestrzennym (j.t. Dz.U. z 1999 r. Nr 15 poz. 139 z późn. zm.) Rada Miejska uchwala, co następuje:

§1

1. Uchwala się zmianę miejscowego planu zagospodarowania przestrzennego „Turek-Starówka” w rejonie ul. Mickiewicza.
2. Integralną częścią planu jest:
 - 1) rysunek planu w skali 1:1000 pn. „Turek-Starówka – zmiana miejscowego szczegółowego planu zagospo-

- wania przestrzennego” – teren w jedn. C-9R... – stanowiący załącznik nr 1 do niniejszej uchwały
- 2) rysunek planu w skali 1:500 pt. „Turek-Starówka, ul. Mickiewicza zmiana miejscowego planu zagospodarowania przestrzennego”. – stanowiący załącznik nr 2 do niniejszej uchwały
 3. Przedmiotem planu jest ustalenie przeznaczenia i zasad zagospodarowania terenu z zachowaniem warunków określonych w ustawach.
 4. Zakres ustaleń planu dotyczy przeznaczenia, sposobu użytkowania i zasad zagospodarowania terenu.
 5. Wyznaczony zmianą planu obszar jest powiązany przestrzennie i funkcjonalnie z terenami przyległymi.

§2

Ustalenia planu stanowią treść uchwały i są gminnym aktem prawnym.

ROZDZIAŁ I Przepisy ogólne

§3

1. Przedmiotem ustaleń zmiany planu są:
 - 1) tereny mieszkalnictwa niskiej intensywności – oznaczone symbolem MN,
 - 2) tereny usług kultury oznaczone symbolem UK,
 - 3) tereny urzędzeń i tras komunikacyjnych – oznaczone symbolami kxx,
 - 4) zasady przebiegu infrastruktury technicznej przedstawione w przekrojach pasów komunikacyjnych,
 - 5) wytyczne architektoniczne kwartału 9 MN.
2. Tereny dla których miejscowy plan zagospodarowania przestrzennego ustala inne przeznaczenie, mogą być wykorzystywane w sposób dotychczasowy do czasu ich zagospodarowania zgodnie z planem.

§4

1. Ilekroć w treści niniejszej uchwały jest mowa:
 - 1) o planie – należy przez to rozumieć ustalenia zmiany miejscowego planu zagospodarowania przestrzennego, o którym mowa w §1 uchwały,
 - 2) o uchwale – należy przez to rozumieć niniejszą uchwałę Rady Miejskiej Turku,
 - 3) o rysunku planu – należy przez to rozumieć rysunek planu opracowany w skali 1:500 stanowiący załącznik nr 2 do niniejszej uchwały pod nazwą „zmiana miejscowego planu zagospodarowania przestrzennego”,
 - 4) o terenie – należy przez to rozumieć obszar opracowania zmiany planu objęty niniejszą uchwałą,
 - 5) o przeznaczeniu terenu należy przez to rozumieć przeznaczenie podstawowe, które powinno dominować na danym terenie,
 - 6) o przeznaczeniu dopuszczalnym terenu – należy przez to rozumieć przeznaczenie uzupełniające przeznaczenie podstawowe, które może być dopuszczone pod warunkiem spełnienia wymagań wynikających z ustaleń planu i z przepisów odrębnych oraz dostosowanie charakteru obiektów do przeznaczenia podstawowego,

- 7) o przepisach odrębnych – należy przez to rozumieć ustalenia obowiązujących przepisów w danym zakresie,
 - 8) o ilości kondygnacji budynku – należy przez to rozumieć ilość kondygnacji nadziemnych łącznie z poddaszem użytkowym (poddasze nieużytkowe nie jest traktowane jako kondygnacja).
2. Następujące oznaczenia graficzne przedstawione na rysunku planu są obowiązującymi ustaleniami planu:
 - 1) granica opracowania zmiany planu,
 - 2) linia rozgraniczająca tereny o różnych zasadach zagospodarowania – ściśle określona,
 - 3) linia rozgraniczająca tereny o tych samych zasadach zagospodarowania – ściśle określona,
 - 4) linia zabudowy nieprzekraczalna ustalona planem.
 3. Pokazany na rysunku planu, za pomocą linii ciągłej, sposób zabudowy i podziału na działki budowlane jest obowiązujący.

§5

Wprowadza się następujące zasady uzbrojenia terenu:

- 1) Obowiązuje przebieg przewodów infrastruktury technicznej przewidziany w przekroju poprzecznym ciągu pieszojezdnego 9A kxx, zgodnie z rysunkiem planu. W uzasadnionych przypadkach dopuszcza się w projektowanym ciągu pieszojezdnym wyposażenie w dodatkową infrastrukturę techniczną.
- 2) W zakresie pozostałej infrastruktury technicznej obowiązują ustalenia miejscowego planu szczegółowego zagospodarowania przestrzennego pn. Turek – Starówka.
- 3) Przewiduje się zasilanie w energię elektryczną ze stacji transformatorowej zlokalizowanej obok przedszkola przy ul. Kączkowskiego poprzez kabel niskiego napięcia w ul. Mickiewicza.
- 4) Przebieg sieci infrastruktury technicznej zabezpiecza się:
 - a) w pasach komunikacyjnych
 - b) w miarę potrzeb, na terenach przewidzianych od zabudowę w pasie w odległości do 3,0 m od linii rozgraniczającej pasa komunikacyjnego.

§6

W zakresie obsługi komunikacyjnej ustala się:

- 1) linie rozgraniczające dla ulicy pieszojezdnej oznaczonej symbolem 9Akxx oraz szerokość pasa komunikacyjnego 6,0-8,0 m, przy poszerzeniach 12,5 m,
- 2) nieprzekraczalną linię zabudowy od granicy pasa komunikacyjnego
 - od strony ulicy 7 Lm (ul. Mickiewicza) – 6,0 m oraz w ramach porządkowania zabudowy poza granicami opracowania:
 - od strony ulicy 9Akxx (teren 10 MN) – 4,0 m
 - od strony ulicy 9Akxx (teren 11 MN) – 5,0 m
- 3) dla wszystkich terenów przeznaczonych pod zabudowę ustala się obowiązek zapewnienia miejsc parkingowych zgodnie z potrzebami danej funkcji w ramach własnej działki.

§7

Wprowadza się następujące uwarunkowania konserwatorskie:

- 1) teren położony w strefie ochrony konserwatorskiej układu urbanistycznego miasta Turku,
- 2) koncepcja zagospodarowania terenu i projekty zabudowy wymagają uzgodnienia Służby Ochrony Zabytków.

ROZDZIAŁ II
Przepisy szczegółowe

§8

Dla terenu oznaczonego na rysunku planu symbolem 9 MN.

- 1) ustala się tereny mieszkalnictwa niskiej intensywności z prawem zabudowy dla budynków mieszkalnych jednorodzinnych o charakterze zabudowy zwartej – szeregowej,
- 2) jako przeznaczenie dopuszczalne wprowadza się usługi o charakterze nieuciążliwym oraz garaż wbudowany w budynek mieszkalny,
- 3) z uwagi na położenie w strefie ochrony konserwatorskiej – w celu uzyskania ładu przestrzennego – nakazuje się nadać architekturze budynków mieszkalnych i elementom małej architektury cechy estetycznego wyglądu oraz zharmonizowanie z otaczającym krajobrazem miejskim,
- 4) ustala się jednorodny wystrój architektoniczny zabudowy szeregowej zgodnie z opracowanymi wytycznymi architektonicznymi przedstawionymi na rysunku planu z zastosowaniem jednorodnych rozwiązań materiałowych (elewacja), detalu architektonicznego i kolorystyki,
- 5) ustala się jednorodny wystrój ogrodzeń w zakresie gabarytu, rozwiązań materiałowych i detalu architektonicznego,
- 6) ustala się wysokość budynków mieszkalnych na dwie kondygnacje nadziemne, w tym poddasze użytkowe, nie więcej jednak niż 10,5 m w kalenicy dachu. Obowiązują dachy wielospadowe z układem kalenicy głównej jak na rysunku planu,
- 7) pokrycie dachów dachówką ceramiczną lub innym materiałem o podobnych walorach estetycznych,
- 8) poziom posadowienia parteru budynków mieszkalnych nie wyższy niż 0,30 m nad terenem,
- 9) w celu spełnienia w/w wymogów ustala się:
 - opracowanie dokumentacji projektowej wg wytycznych architektonicznych z zachowaniem jednorodnych rozwiązań materiałowych, detalu architektonicznego i kolorystyki
 - na etapie realizacji inwestycji – wprowadzenie nadzoru autorskiego

§9

Dla terenu oznaczonego na rysunku planu symbolem 7AUK – ustala się poszerzenie działki usług kultury ozn. symb. 7UK o 4,0 m wg rysunku planu.

§10

Dla terenu oznaczonego na rysunku planu symbolem 10AMN – wyznacza się w ramach uporządkowania poszerzenie terenów mieszkaniowych kwartału 10MN

§11

Dla terenu oznaczonego na rysunku planu symbolem 10MN i 11MN położonym poza obszarem opracowania – przedstawiono na rysunku planu, w celu zachowania ładu przestrzennego, sposób zabudowy mieszkaniowej z dostępnością obsługi komunikacyjnej poprzez projektowany ciąg pieszojezdny 9Akxx

ROZDZIAŁ III
Przepisy końcowe

§12

Tracą moc ustalenia miejscowego szczegółowego planu zagospodarowania przestrzennego miasta Turku p.n. Starówka zatw. Uchwałą Nr XXXVII/271/94 Rady Miejskiej Turku z dnia 24.05.1994 r. oraz miejscowego planu ogólnego zagospodarowania przestrzennego miasta Turku zatw. Uchwałą nr XXXVII/270/94 Rady Miejskiej Turku z dnia 24.05.1994 r. w części objętej granicami opracowania zmiany planów.

§13

Ustala się wartość stawki procentowej z tytułu wzrostu wartości nieruchomości w związku z uchwaleniem planu w wysokości 25%.

§14

Wykonanie uchwały powierza się Zarządowi Miasta Turku.

§15

Uchwała wchodzi w życie po upływie 14 dni od dnia jej ogłoszenia w Dzienniku Urzędowym Województwa Wielkopolskiego

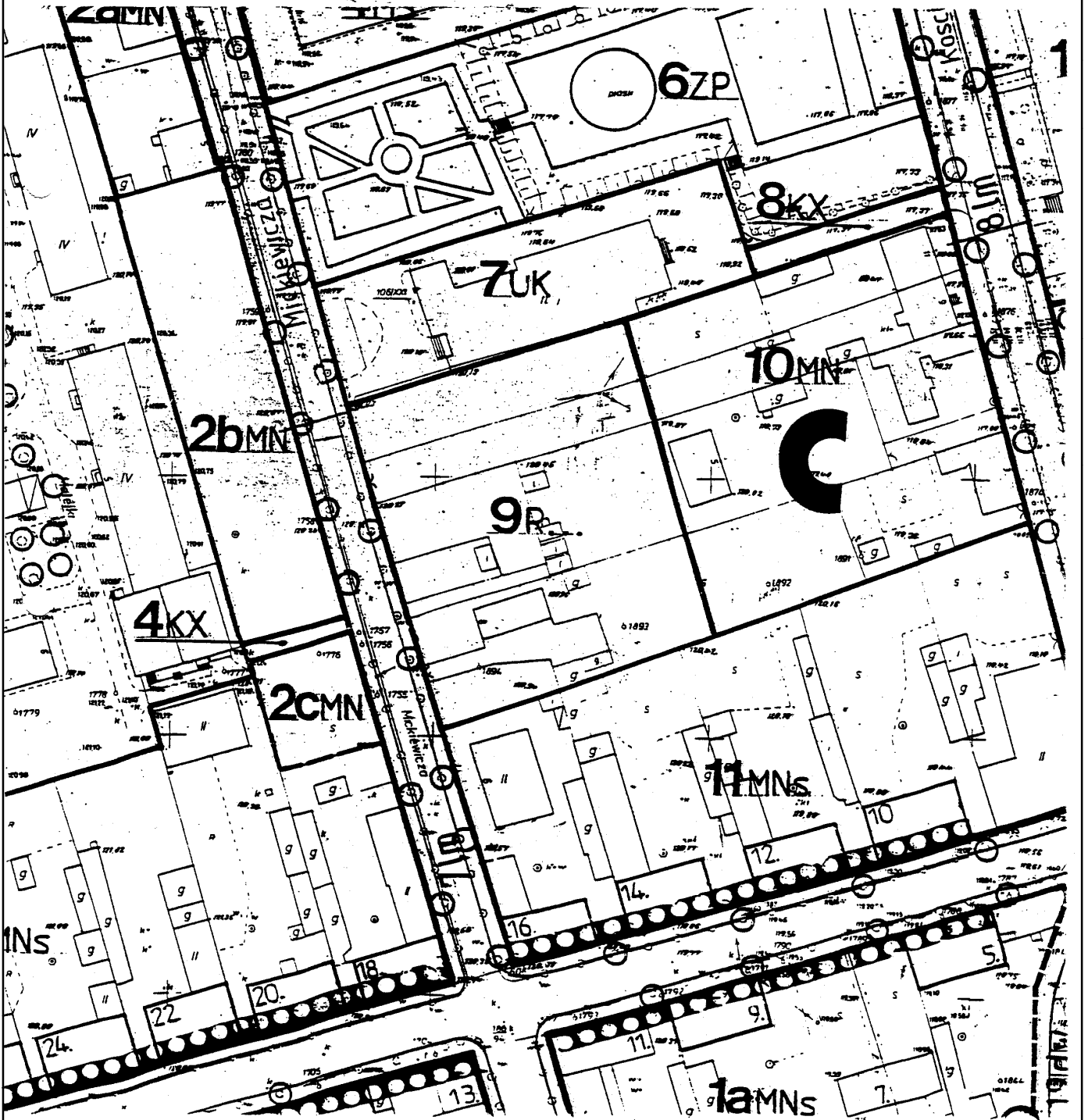
Przewodniczący
Rady Miejskiej Turku

(-) inż. Jan Pakuła

TUREK STAROWKA 1 : 1000

ZAŁĄCZNIK NR **I** inż. Jan Pakuła
DO UCHWAŁY RADY MIEJSKIEJ TURKU
Nr XXV/11296/01 z dnia 13.03.2001 r.

ZMIANA MIEJSCOWEGO SZCZEGÓŁOWEGO PLANU ZAGOSPODAROWANIA PRZESTRZENNEGO - TEREN W JEDNOSTCE C-9R -



1264

UCHWAŁA Nr XXVII/139/2001 RADY GMINY W GRZEGORZEWIE

z dnia 18 kwietnia 2001 roku

w sprawie określenia stawek czynszu regulowanego za lokale mieszkalne

Na podstawie art. 26 ustawy z dnia 2 lipca 1994 r. o najmie lokali mieszkalnych i dodatkach mieszkaniowych (Dz.U. Nr 105, poz. 509 z późn.zm.) oraz art. 40 ust.1 i art. 42 ustawy z dnia 8 marca 1990 r. o samorządzie gminnym (Dz.U. z 1996 r. Nr 13 poz. 74 z późn.zm.) Rada Gminy w Grzegorzewie uchwała, co następuje:

§1

Ustala się stawkę bazową czynszu regulowanego za 1 m² powierzchni użytkowej lokalu mieszkalnego w wysokości 0,40 zł.

§2

1. Stawka bazowa ulega podwyższeniu o:
 - a) 0,10 zł za 1 urządzenie techniczne,
 - b) 0,20 zł za 2 urządzenia techniczne,
 - c) 0,30 zł za 3 urządzenia techniczne,
 - d) 0,40 zł za 4 urządzenia techniczne,
 - e) 0,50 zł za 5 urządzeń technicznych.
2. Za urządzenia techniczne uważa się: centralne ogrzewanie, łazienkę, wc, instalację wodociągową, instalację kanalizacyjną.

§3

Przez powierzchnię użytkową lokalu mieszkalnego w rozumieniu uchwały uważa się powierzchnię wszystkich pomieszczeń znajdujących się w tym lokalu bez względu na ich przeznaczenie i sposób używania, tj. pokoi, kuchni, spiżarni, przedpokoi, alków, hali, korytarzy, łazienek oraz innych pomieszczeń służących mieszkalnym i gospodarczym potrzebom najemcy.

Nie uważa się za powierzchnię użytkową lokalu mieszkalnego powierzchni balkonów, tarasów, logii, andresol, szaf, schowków w ścianach, pralni, suszarni, strychów, piwnic i komórek gospodarczych.

Wielkość powierzchni użytkowej lokalu ustala się na podstawie obmiaru w świetle wyprawionych przegród pionowych (ścian) przy zachowaniu innych zasad obmiaru powierzchni budynków określonych we właściwej Polskiej Normie.

§4

Zarząd budynków jest zobowiązany w terminie miesiąca od daty wejścia w życie uchwały sporządzić aneksy do umów najmu wynikające ze zmiany przepisów i przekazać je najemcom lokali.

§5

Wykonanie uchwały powierza się Zarządowi Gminy.

§6

Tracą moc: uchwała Nr XIV/69/2000 Rady Gminy w Grzegorzewie z dnia 26 stycznia 2000 r. w sprawie określenia stawek czynszu regulowanego za lokale mieszkalne i uchwała nr XXV/128/2001 Rady Gminy w Grzegorzewie z dnia 20 lutego 2001 r. w sprawie określenia stawek czynszu regulowanego za lokale mieszkalne.

§7

Uchwała podlega ogłoszeniu w Dzienniku Urzędowym Województwa Wielkopolskiego i wchodzi w życie po upływie jednego miesiąca od dnia ogłoszenia z początkiem miesiąca kalendarzowego.

Przewodniczący
Rady Gminy

(-) Roman Wypychowski

1265

UCHWAŁA Nr 197/01 RADY GMINY WŁADYSŁAWÓW

z dnia 24 kwietnia 2001 roku

w sprawie szczegółowych zasad i trybu umarzania, odraczania lub rozkładania na raty spłat należności pieniężnych gminnych jednostek organizacyjnych, do których nie stosuje się ustawy – Ordynacja podatkowa

Na podstawie art.18 ust. 2 pkt. 15, art. 40 ust. 2 pkt. 3 i art. 42 ustawy z dnia 8 marca 1990 r. o samorządzie gminnym (tekst jednolity Dz.U. z 1996 r. Nr 13 poz. 74 – z późn.zm.) oraz art. 34 a ustawy z dnia 26 listopada 1998 r. o finansach publicznych (Dz.U. Nr. 155, poz. 1014 z późn.zm.) Rada Gminy Władysławów uchwala co następuje:

§1

Określa się szczegółowe zasady i tryb umarzania, odraczania lub rozkładania na raty spłaty należności pieniężnych, w tym cywilnoprawnych, zwanych dalej „należnościami”, do których nie stosuje się przepisów ustawy z dnia 29 sierpnia 1997 r. – Ordynacja podatkowa (Dz.U. Nr 137, poz. 926 z późn.zm.) przypadających na podstawie przepisów szczególnych gminie i gminnym jednostkom organizacyjnym od osób fizycznych, osób prawnych, jednostek organizacyjnych nie posiadających osobowości prawnej – zwanych dalej „dłużnikami”.

§2

Przepisów uchwały nie stosuje się do należności przypadających gminie i gminnym jednostkom organizacyjnym, których zasady i tryb umarzania, odraczania spłaty oraz rozkładania na raty określają odrębne przepisy.

§3

- Należności pieniężne mogą być umarzone w całości lub części, w przypadku ich całkowitej nieściągalności, która następuje, jeśli wystąpi jedna z następujących przesłanek:
 - dłużnik – osoba fizyczna zmarł, nie pozostawiając żadnego majątku lub pozostawił ruchomości nie podlegające egzekucji na podstawie odrębnych przepisów,
 - dłużnik – osoba prawna został wykreślony z właściwego rejestru osób prawnych przy jednoczesnym braku majątku, z którego można by egzekwować należność, a odpowiedzialność z tytułu należności nie przechodzi z mocy prawa na osoby trzecie,
 - sąd oddalił wniosek o ogłoszenie upadłości dłużnika lub umorzył postępowanie upadłościowe z przyczyn, o których mowa w art. 13 oraz art. 218 §1 pkt 1 rozporządzenia Prezydenta Rzeczypospolitej z dnia 24 października 1934 r. – Prawo upadłościowe (Dz.U. z 1991 r. Nr. 118, poz. 512 z późn.zmianami),
 - zachodzi uzasadnione przypuszczenie, że w postępowaniu egzekucyjnym nie uzyska się kwoty wyższej od kosztów dochodzenia i egzekucji tej należności lub postępowanie egzekucyjne okazało się nieskuteczne.
- Umarzanie należności gminy i gminnych jednostek organizacyjnych o charakterze cywilnoprawnym w przypadku, gdy oprócz dłużnika głównego są zobowiązane inne osoby, może

nastąpić tylko wtedy, gdy warunki umarzania zachodzą wobec wszystkich zobowiązanych.

§4

W przypadkach uzasadnionych względami społecznymi lub gospodarczymi, na wniosek dłużnika, może być odroczone termin spłaty całości lub części należności, albo rozłożona płatność całości lub części należności na raty, z uwzględnieniem możliwości płatniczych dłużnika oraz uzasadnionego interesu gminy.

§5

- Jeżeli wartość należności głównej gminnej jednostki organizacyjnej nie przekracza trzykrotności kwoty przeciętnego miesięcznego wynagrodzenia w roku poprzedzającym umorzenie, ogłoszonego przez Prezesa Głównego Urzędu Statystycznego w Dzienniku Urzędowym Rzeczypospolitej Polskiej „Monitor Polski” do celów naliczania odpisu na zakładowy fundusz świadczeń socjalnych, do umarzania, odraczania lub rozkładania na raty spłaty należności jest uprawniony kierownik tej jednostki.
- Jeżeli wartość należności głównej innej niż określono w ust. 1 nie przekracza pięciokrotności kwoty przeciętnego miesięcznego wynagrodzenia w roku poprzedzającym umorzenie, ogłoszonego przez Prezesa Głównego Urzędu Statystycznego w Dzienniku Urzędowym Rzeczypospolitej Polskiej „Monitor Polski” do celów naliczania odpisu na zakładowy fundusz świadczeń socjalnych, do umarzania, odraczania lub rozkładania na raty spłat należności jest uprawniony Wójt Gminy.
- Jeżeli wartość należności głównej jest wyższa niż kwota, o której mowa w ust. 2, do umarzania, odraczania lub rozkładania na raty spłat należności jest uprawniony Zarząd Gminy.

§6

Podmioty wymienione w §5 właściwe do umarzania, odraczania lub rozkładania na raty spłat należności głównej, są również uprawnione do umarzania, odraczania lub rozkładania na raty spłat odsetek od tych należności bez względu na wysokość odsetek oraz umarzania, odraczania lub rozkładania na raty spłat innych należności ubocznych na zasadach określonych w uchwale.

§7

Umorzenie należności oraz odroczenie terminu spłaty całości lub części należności albo rozłożenie płatności całości lub części należności na raty następuje:

- w odniesieniu do należności o charakterze administracyjnoprawnym na podstawie decyzji właściwego podmiotu, o którym mowa w §5.
- w odniesieniu do należności o charakterze cywilnoprawnym – na podstawie przepisów prawa cywilnego

§8

Uchwała wchodzi w życie z upływem 14 dni od dnia ogłoszenia w Dzienniku Urzędowym Województwa Wielkopolskiego.

Przewodniczący
Rady Gminy
(-) *Czesław Stasikowski*

1266

UCHWAŁA Nr XXVIII/294/01 RADY MIEJSKIEJ TURKU

z dnia 26 kwietnia 2001 r.

w sprawie szczegółowych zasad i trybu umarzania, odraczania lub rozkładania na raty spłat należności pieniężnych gminnych jednostek organizacyjnych, do których nie stosuje się ustawy – Ordynacja podatkowa

Na podstawie art. 18 ust. 2 pkt 15, art. 40 ust. 2 pkt 3 i art. 42 ustawy z dnia 8 marca 1990r. o samorządzie gminnym (tekst jednolity Dz.U. z 1996 r. Nr 13 poz. 74 – z późn.zm.) oraz art. 34 a ustawy z dnia 26 listopada 1998r. o finansach publicznych (Dz.U. Nr 155, poz. 1014 z późn.zm.) Rada Miejska-Turku uchwała, co następuje:

§1

Określa się szczegółowe zasady i tryb umarzania, odraczania lub rozkładania na raty spłaty należności pieniężnych, w tym cywilnoprawnych, zwanych dalej „należnościami”, do których nie stosuje się przepisów ustawy z dnia 29 sierpnia 1997 r. – Ordynacja podatkowa (Dz.U. Nr 137, poz. 926 z późn.zm.) przypadających na podstawie przepisów szczególnych gminie i gminnym jednostkom organizacyjnym od osób fizycznych, osób prawnych, jednostek organizacyjnych nie posiadających osobowości prawnej – zwanych dalej „dłużnikami”.

§2

Przepisów uchwały nie stosuje się do należności przypadających gminie i gminnym jednostkom organizacyjnym, których zasady i tryb umarzania, odraczania spłaty oraz rozkładania na raty określają odrębne przepisy.

§3

1. Należności pieniężne mogą być umarzone w całości lub części, w przypadku ich całkowitej nieściągalności, która następuje, jeśli wystąpi jedna z następujących przesłanek:
 - 1) dłużnik – osoba fizyczna zmarł, nie pozostawiając żadnego majątku lub pozostawił ruchomości nie podlegające egzekucji na podstawie odrębnych przepisów,
 - 2) dłużnik – osoba prawna został wykreślony z właściwego rejestru osób prawnych przy jednoczesnym braku majątku, z którego można by egzekwować należność, a odpowiedzialność z tytułu należności nie przechodzi z mocy prawa na osoby trzecie,

- 3) sąd oddalił wniosek o ogłoszenie upadłości dłużnika lub umorzył postępowanie upadłościowe z przyczyn, o których mowa w art. 13 oraz art. 218 §1 pkt 1 rozporządzenia Prezydenta Rzeczypospolitej z dnia 24 października 1934 r. – Prawo upadłościowe (Dz.U. z 1991r. Nr 118, poz. 512 z późn.zm.),
 - 4) zachodzi uzasadnione przypuszczenie, że w postępowaniu egzekucyjnym nie uzyska się kwoty wyższej od kosztów dochodzenia i egzekucji tej należności lub postępowanie egzekucyjne okazało się nieskuteczne.
2. Umarzanie należności gminy i gminnych jednostek organizacyjnych o charakterze cywilnoprawnym w przypadku, gdy oprócz dłużnika głównego są zobowiązane inne osoby, może nastąpić tylko wtedy, gdy warunki umarzania zachodzą wobec wszystkich zobowiązanych.

§4

W przypadkach uzasadnionych względami społecznymi lub gospodarczymi, na wniosek dłużnika, może być odroczone termin spłaty całości lub części należności, albo rozłożona płatność całości lub części należności na raty, z uwzględnieniem możliwości płatniczych dłużnika oraz uzasadnionego interesu gminy.

§5

1. Jeżeli wartość należności głównej gminnej jednostki organizacyjnej nie przekracza dziesięciokrotności kwoty przeciętnego miesięcznego wynagrodzenia w roku poprzedzającym umorzenie, ogłoszonego przez Prezesa Głównego Urzędu Statystycznego w Dzienniku Urzędowym Rzeczypospolitej Polskiej „Monitor Polski” do celów naliczania odpisu na zakładowy fundusz świadczeń socjalnych, do umarzania, odraczania lub rozkładania na raty spłaty należności jest uprawniony Burmistrz Miasta.
2. Jeżeli wartość należności głównej jest wyższa niż kwota, o której mowa w ust. 1, do umarzania, odraczania lub

rozkładania na raty spłat należności jest uprawniony Zarząd Miasta.

§6

Podmioty wymienione w §5 właściwe do umarzania, odraczania lub rozkładania na raty spłat należności głównej, są również uprawnione do umarzania, odraczania lub rozkładania na raty spłat odsetek od tych należności bez względu na wysokość odsetek oraz umarzania, odraczania lub rozkładania na raty spłat innych należności ubocznych na zasadach określonych w uchwale.

§7

Umorzenie należności oraz odroczenie terminu spłaty całości lub części należności albo rozłożenie płatności całości lub części należności na raty następuje:

- 1) w odniesieniu do należności o charakterze administracyjno-prawnym – na podstawie decyzji właściwego podmiotu, o którym mowa w §5,

- 2) w odniesieniu do należności o charakterze cywilnoprawnym – na podstawie przepisów prawa cywilnego.

§8

O wielkościach umorzeń, odroczeń lub rozłożenia na raty, udzielonych na podstawie niniejszej uchwały Zarząd Miasta przedstawi Radzie Miejskiej informację łącznie ze sprawozdaniem z rocznego wykonania budżetu.

§9

Uchwała wchodzi w życie z upływem 14 dni od dnia ogłoszenia w Dzienniku Urzędowym Województwa Wielkopolskiego.

Przewodniczący
Rady Miejskiej Turku

(-) Jan Pakuła

1267

UCHWAŁA NR XXVIII/295/01 RADY MIEJSKIEJ TURKU

z dnia 26 kwietnia 2001 r.

w sprawie uchwalenia zmiany miejscowego planu zagospodarowania przestrzennego osiedla WYZWOLENIA-PÓŁNOC w Turku

Na podstawie art. 18 ust. 2 pkt 5 i art. 40 ust. 1 ustawy z dnia 8 marca 1990 r. o samorządzie gminnym (jedn. tekst Dz.U. z 1996 r. Nr 13 poz. 74, z późn. zm.) oraz art. 26 ustawy z dnia 7 lipca 1994 r. o zagospodarowaniu przestrzennym (jednolity tekst Dz.U. z 1999 r. Nr 15 poz. 139 z późn. zm.) Rada Miejska uchwala, co następuje:

§1

1. Uchwala się zmianę miejscowego planu zagospodarowania przestrzennego osiedla WYZWOLENIA-PÓŁNOC dla terenu ozn. w planie symbolem 8 MW.
2. Integralną częścią planu jest rysunek planu w skali 1:1000 pt. „Turek – osiedle Wyzwolenia-Północ, zmiana miejscowego planu zagospodarowania przestrzennego” – stanowiący załącznik do niniejszej uchwały.
3. Przedmiotem planu jest ustalenie przeznaczenia i zasad zagospodarowania terenu z zachowaniem warunków określonych w ustawach.
4. Zakres ustaleń planu dotyczy przeznaczenia, sposobu użytkowania i zasad zagospodarowania terenu.
5. Wyznaczony zmianą planu obszar jest powiązany przestrzennie i funkcjonalnie z osiedlem Wyzwolenia-Północ.

§2

Ustalenia planu stanowią treść uchwały i są gminnym aktem prawnym.

ROZDZIAŁ I

Przepisy ogólne

§3

1. Przedmiotem ustaleń zmiany planu są:
 - 1) tereny mieszkalnictwa niskiej intensywności – oznaczone symbolem MN
 - 2) tereny urządzeń i tras komunikacyjnych – oznaczone symbolami ...D, kxx.
 - 3) zasady przebiegu infrastruktury technicznej przedstawione w przekrojach pasów komunikacyjnych.
2. Tereny, dla których miejscowy plan zagospodarowania przestrzennego ustala inne przeznaczenie, mogą być wykorzystywane w sposób dotychczasowy do czasu ich zagospodarowania zgodnie z planem.

§4

1. Ilekroć w treści niniejszej uchwały jest mowa:
 - 1) o planie – należy przez to rozumieć ustalenia zmiany miejscowego planu zagospodarowania przestrzennego, o którym mowa w §1 uchwały,
 - 2) o uchwale – należy przez to rozumieć niniejszą uchwałę Rady Miejskiej Turku,
 - 3) o rysunku planu – należy przez to rozumieć rysunek planu opracowany w skali 1:1000 stanowiący załącznik do niniejszej uchwały pod nazwą „zmiana miejscowego planu zagospodarowania przestrzennego”.

- 4) o terenie – należy przez to rozumieć obszar opracowania zmiany planu objęty niniejszą uchwałą,
 - 5) o przeznaczeniu terenu – należy przez to rozumieć przeznaczenie podstawowe, które powinno dominować na danym terenie,
 - 6) o przeznaczeniu dopuszczalnym terenu – należy przez to rozumieć przeznaczenie uzupełniające przeznaczenie podstawowe, które może być dopuszczone pod warunkiem spełnienia wymagań wynikających z ustaleń planu i z przepisów odrębnych oraz dostosowanie charakteru obiektów do przeznaczenia podstawowego,
 - 7) o przepisach odrębnych – należy przez to rozumieć ustalenia obowiązujących przepisów w danym zakresie,
 - 8) o ilości kondygnacji budynku – należy przez to rozumieć ilość kondygnacji nadziemnych łącznie z poddaszem użytkowym (poddasze nieużytkowe nie jest traktowane jako kondygnacja).
2. Następujące oznaczenia graficzne przedstawione na rysunku planu są obowiązującymi ustaleniami planu:
- 1) granica opracowania zmiany planu
 - 2) linia rozgraniczająca tereny o różnych zasadach zagospodarowania – ściśle określona
 - 3) linia rozgraniczająca tereny o tych samych zasadach zagospodarowania – ściśle określona
 - 4) linia zabudowy nieprzekraczalna ustalona planem.
3. Pokazany na rysunku planu sposób zabudowy jest obowiązujący, zakazuje się innego podziału na działki budowlane niż to wynika z rysunku planu.
4. Na etapie pozwolenia na budowę inwestor zobowiązany jest legitymować się dokumentem własności działki w granicach przedstawionych na rysunku planu.

§5

Wprowadza się następujące zasady uzbrojenia terenu:

- 1) Obowiązują przebieg przewodów infrastruktury przewidziany w przekrojach poprzecznych pasów komunikacyjnych 8c D i 48 kx.
W uzasadnionych przypadkach dopuszcza się jednak inny przebieg uzbrojenia niż przewidywany rysunkiem planu.
- 2) Przewiduje się możliwość zasilania w energię elektryczną ze stacji transformatorowej nr 616, zlokalizowanej w rejonie ulicy Kolska Szosa.
- 3) W pozostałym zakresie infrastruktury technicznej obowiązują ustalenia miejscowego planu szczegółowego osiedla WYZWOLENIA-PÓŁNOC.

§6

W zakresie obsługi komunikacyjnej ustala się:

- 1) linie rozgraniczające dla ulicy dojazdowej ozn. symbolem 8cD i wyznacza się szerokość pasa komunikacyjnego 10,0 m,
- 2) poszerzenie pasa komunikacyjnego oznaczonego symbolem 48 kx w kierunku północnym do 10,0 m w liniach rozgraniczających. Na odcinku działki nr 319/1 pozostawia się szerokość pasa komunikacyjnego ustalonego miejscowym planem szczegółowym osiedla Wyzwolenia-Północ.
- 3) nieprzekraczalną linię zabudowy od granicy pasa komunikacyjnego
 - od strony ulicy 64 KZo – 6,0 m
 - od strony ulicy 67 KLm – 6,0 m

- od strony ulicy 80 KDm – 6,0 m
- od strony ulicy 8c D – 6,0 m
- od strony pieszojezdni 48 kx - 10,0 m

W przypadku działek narożnych linia zabudowy winna być odsunięta o 2,0 m w stosunku do ustalonej dla poszczególnych pasów komunikacyjnych.

ROZDZIAŁ II

Przepisy szczegółowe

§7

Na terenie oznaczonym na rysunku planu symbolem 8a MN i 8b MN:

- 1) ustala się tereny mieszkalnictwa niskiej intensywności z prawem zabudowy dla budynków mieszkalnych jednorodzinnych,
- 2) jako przeznaczenie dopuszczalne wprowadza się usługi o charakterze nieuciążliwym oraz garaż, funkcje dopuszczalne należy realizować jedynie jako zblokowane z bryłą budynku mieszkalnego lub w ramach budynku. Obowiązuje zakaz lokalizacji budynków gospodarczych.
- 3) maksymalna wysokość budynków mieszkalnych do dwóch kondygnacji nadziemnych, w tym poddasze użytkowe, nie więcej jednak niż 9,0 m w kalenicy dachu, obowiązują dachy wielospadowe, nachylenie połaci dachowych – 22-45°, układ kalenicy głównej pokazano na rysunku planu,
- 4) z uwagi na bezpośrednie sąsiedztwo z terenami kościoła parafialnego, w celu uzyskania ładu przestrzennego oraz wysokich walorów architektonicznych projektowanych obiektów:
 - dopuszcza się stosowanie elementów wyższych od gabarytów określonych w p-kanie 3 w formie detali takich jak: szczyty, tympiony, wieżyczki, wykusze, okna dachowe, facjaty,
 - zaleca się przeniesienie wzorców dawnej zabudowy takich jak: zasada osiowości, gzymsy, ryzality, bonie itp.
- 5) pokrycie dachów dachówką ceramiczną lub innym materiałem o podobnych walorach estetycznych i kolorystycznych,
- 6) ustala się jednorodny wystrój ogrodzeń dostosowany do rozwiązań materiałowych obiektu mieszkalnego,
- 7) poziom posadowienia parteru budynków mieszkalnych nie wyższy niż 0,5 m nad terenem,
- 8) nieprzekraczalna powierzchnia zabudowy działki w wysokości 35% powierzchni całkowitej działki,
- 9) na etapie realizacji inwestycji ustala się wprowadzenie wzmożonego nadzoru budowlanego,
- 10) zabezpiecza się poszerzenie terenu w kierunku zachodnim dla działki zabudowanej oznaczonej nr 319/1, zgodnie z ustaleniami miejscowego planu szczegółowego osiedla Wyzwolenia-Północ.

ROZDZIAŁ III

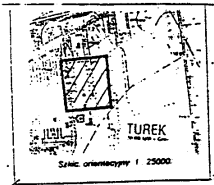
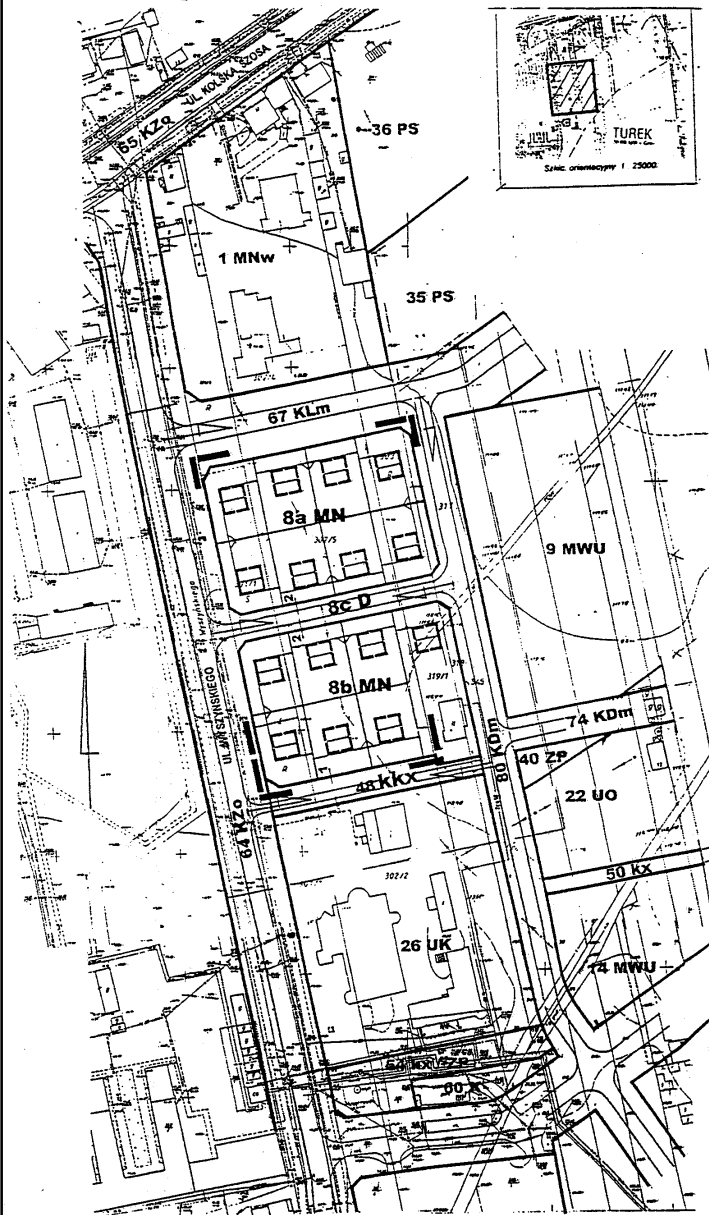
Przepisy końcowe

§8

Tracą moc ustalenia miejscowych planów zagospodarowania przestrzennego w części objętej granicami opracowania planu:

1. planu ogólnego miasta Turku – Uchwała Nr XXXVII/270/94 Rady Miejskiej w Turku z dnia 24 maja 1994 roku ogłoszonej

**ZMIANA MIEJSCOWEGO PLANU
ZAGOSPODAROWANIA PRZESTRZENNEGO**



POMNIEŻONO DO CELÓW PUBLIKACJI 0 10 20 30 40 50 60 70 80 90 100 m

RYSunEK PLANU 1 : 1 0 0 0

ZNACZENIA OGÓLNE

- GRANICA OPRACOWANIA ZMIANY PLANU MIEJSCOWEGO
- LINIA ROZGRANICZAJĄCA TERENY O RÓŻNYCH ZASADACH ZAGOSPODAROWANIA - SCISLE OKREŚLONA
- - - LINIA ROZGRANICZAJĄCA TERENY O TYCH SAMYCH ZASADACH ZAGOSPODAROWANIA - SCISLE OKREŚLONA / ORIENTACYJNA
- ▲ LINIA ZABUDOWY NIEPRZEKRACZALNA USTALONA PLANEM

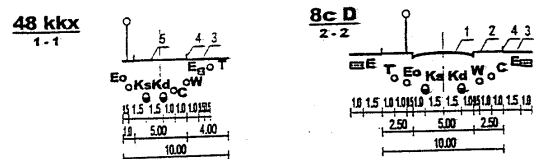
FUNKCJE TERENÓW

- USTALONE ZMIANA PLANU**
- MN TERENY MIESZKALNICTWA NISKIEJ INTENSYWNOSCI Z DOPUSZCZENIEM FUNKCJI USŁUGOWYCH NIEUCIAŹLIWYCH DLA ŚRODOWISKA POSTULOWANA ZABUDOWA MIESZKANIOWA
 - D ULICA DOJAZDOWA
 - kKX WYDZIELONE TERENY KOMUNIKACJI PIESZOJEZDNEJ

WYNIKAJĄCE Z USTALEŃ MIEJSCOWEGO PLANU SZCZEGÓLNEGO ZAGOSPODAROWANIA PRZESTRZENNEGO OSIEDLA „WYZWOLESIA - POLSÓC”:

MNw - Tereny zabudowy o niskiej intensywności; MWU - Tereny zabudowy o wysokiej intensywności; UO - Tereny usług oświaty; PS - Tereny przemysłu, składow; ZP - Tereny zielone; UK - Tereny usług kultury; K - Tereny komunikacji; KX - Ulica piesza; KZO - Ulica zbiorcza; KLM - Ulica lokalna; KDM - Ulica dojazdowa;

PRZEBIEG PRZEWODÓW INFRASTRUKTURY TECHNICZNEJ W PRZEKROJACH POPRZECZNYCH PASÓW KOMUNIKACYJNYCH



OZNACZENIA PRZEWODÓW:
E - energetyczne; Eo - oświetlenie ulicy; W - wodociągowe; C - ciepłociąg; Ks - kanalizacja sanitarna; Kd - kanalizacja deszczowa; T - teletechniczne

ELEMENTY ZAGOSPODAROWANIA TERENU:
1 - jezdnie; 2 - chodnik; 3 - zieleń; 4 - linia rozgraniczająca pasa komunikacyjnego; 5 - pieszojezdnie

INTEGRALNA CZĘŚĆ NINIEJSZEGO WYNIKU PLANU ZA USTALENIA PLANU

GL. PROJEKTANT	mgr inż. arch. I. ULATOWSKA-JAKUBOWIAK		T U R E K OS. WYZWOLESIA - POLSÓC ZMIANA MIEJSCOWEGO PLANU ZAGOSPODAROWANIA PRZESTRZENNEGO
WSPÓLPRACA	Tech. H. KAŹMIERKA		
DATA WYKONANIA	KWIECIEŃ 2000 R		SKALA 1 : 1 0 0 0

MAPA ZASADNICZA
1:1000
434.241.122

w Dzienniku Urzędowym Województwa Konińskiego nr 19 z 1 sierpnia 1994 roku.

2. planu szczegółowego osiedla Wyzwolenia-Północ – Uchwała Nr V/14/88 Miejskiej Rady Narodowej w Turku z dnia 28.12.1988 r ogłoszoną w Dzienniku Urzędowym Województwa Konińskiego nr 1 pod poz. 3.

§9

Ustala się wartość stawki procentowej z tytułu wzrostu wartości nieruchomości w związku uchwaleniem planu w wysokości 25%.

§10

Wykonanie uchwały powierza się Zarządowi Miasta Turku.

§11

Uchwała wchodzi w życie po upływie 14 dni od dnia jej ogłoszenia w Dzienniku Urzędowym Województwa Wielkopolskiego.

Przewodniczący
Rady Miejskiej Turku
(-) inż. Jan Pakuła

1268

UCHWAŁA Nr XXVIII/296/01 RADY MIEJSKIEJ TURKU

z dnia 26 kwietnia 2001 r.

w sprawie uchwalenia zmiany miejscowego planu zagospodarowania przestrzennego osiedla Łąkowa w Turku

Na podstawie art. 18 ust. 2 pkt 5 i art. 40 ust. 1 ustawy z dnia 8 marca 1990 r. o samorządzie gminnym (j.t. Dz.U. z 1996 r. Nr 13 poz. 74, z późn.zm.) oraz art. 26 ustawy z dnia 7 lipca 1994 r. o zagospodarowaniu przestrzennym (j.t. Dz.U. z 1999 r. Nr 15 poz. 139 z późn. zm.) Rada Miejska uchwała, co następuje:

§1

1. Uchwała się zmianę miejscowego planu zagospodarowania przestrzennego osiedla Łąkowa w części dotyczącej terenu A i B.
2. Integralną częścią planu jest:
 - 1) rysunek planu w skali 1:1000
p.n. „Turek – ul. Łąkowa – zmiana miejscowego planu zagospodarowania przestrzennego”.
w części ozn. symbolem 10 MW - teren A
w części ozn. symbolem 11 UH,UO - teren B
- stanowiący załącznik nr 1 do niniejszej uchwały
 - 2) rysunek planu w skali 1:500
p.n. „Turek – ul. Łąkowa – miejscowy plan zagospodarowania przestrzennego – teren A”.
- stanowiący załącznik nr 2 do niniejszej uchwały
 - 3) rysunek planu w skali 1:500
p.n. „Turek – ul. Łąkowa – miejscowy plan zagospodarowania przestrzennego – teren B”.
- stanowiący załącznik nr 3 do niniejszej uchwały
3. Przedmiotem planu jest ustalenie przeznaczenia i zasad zagospodarowania terenu z zachowaniem warunków określonych w ustawach.
4. Zakres ustaleń planu dotyczy przeznaczenia, sposobu użytkowania i zasad zagospodarowania terenu.
5. Wyznaczony planem obszar jest powiązany przestrzennie i funkcjonalnie z osiedlem budo-wnictwa jednorodzinnego przy ul. Łąkowej.

§2

Ustalenia planu stanowią treść uchwały i są gminnym aktem prawnym.

ROZDZIAŁ I Przepisy ogólne

§3

- Przedmiotem ustaleń planu są:
- 1) tereny mieszkalnictwa niskiej intensywności – oznaczone symbolem MN
 - 2) tereny usług z dopuszczeniem zabudowy mieszkaniowej oznaczone symbolem Um,
 - 3) tereny zieleni miejskiej oznaczone symbolem ZP,
 - 4) tereny urządzeń i tras komunikacyjnych oznaczone odpowiednio Dw, kxx, kx, K.

§4

1. Ilekroć w treści niniejszej uchwały jest mowa:
 - 1) o planie – należy przez to rozumieć ustalenia zmiany miejscowego planu zagospodarowania przestrzennego, o którym mowa w §1 uchwały,
 - 2) o uchwale – należy przez to rozumieć niniejszą uchwałę Rady Miejskiej Turku,
 - 3) o rysunku planu – należy przez to rozumieć rysunki planu opracowane w skali 1:500 stanowiące załączniki nr 2 i 3, do niniejszej uchwały pod nazwą „miejscowy plan zagospodarowania przestrzennego”,
 - 4) o terenie – należy przez to rozumieć obszar opracowania zmiany planu objęty niniejszą uchwałą,
 - 5) o przeznaczeniu terenu – należy przez to rozumieć przeznaczenie podstawowe, które powinno dominować na danym terenie,

- 6) o przeznaczeniu dopuszczalnym terenu – należy przez to rozumieć przeznaczenie uzupełniające przeznaczenie podstawowe, które może być dopuszczone pod warunkiem spełnienia wymagań wynikających z ustaleń planu i z przepisów odrębnych oraz dostosowanie charakteru obiektów do przeznaczenia podstawowego,
 - 7) o przepisach odrębnych – należy przez to rozumieć ustalenia obowiązujących przepisów w danym zakresie,
 - 8) o ilości kondygnacji budynku – należy przez to rozumieć ilość kondygnacji nadziemnych łącznie z poddaszem użytkowym (poddasze nieużytkowe nie jest traktowane jako kondygnacja).
2. Następujące oznaczenia graficzne przedstawione na rysunku planu są obowiązującymi ustaleniami planu:
- 1) granica opracowania planu
 - 2) linia rozgraniczająca tereny o różnych zasadach zagospodarowania – ściśle określona
 - 3) linia rozgraniczająca tereny o tych samych zasadach zagospodarowania – ściśle określona
 - 4) linia zabudowy nieprzekraczalna ustalona planem.
3. Pokazany w rysunku planu, za pomocą linii ciągłej, sposób zabudowy i podziału na działki budowlane jest obowiązujący.
4. Z uwagi na warunki gruntowo-wodne ustala się obowiązek wykonania na etapie opracowania dokumentacji technicznej badań geotechnicznych.

§5

1. Ustala się następujące zasady uzbrojenia terenu:
 - 1) zaopatrzenie w wodę i odprowadzenie ścieków z istniejącej sieci miejskiej,
 - 2) odprowadzenie wód opadowych do kanalizacji deszczowej,
 - 3) zasilanie w energię elektryczną z istniejących stacji transformatorowych,
 - 4) ustala się podłączenie projektowanych budynków do istniejącej sieci gazowniczej,
 - 5) obowiązuje sieć telefoniczna skablowana, podziemna.
2. Przebieg sieci infrastruktury technicznej ustala się w pasach komunikacyjnych.

W uzasadnionych przypadkach przebieg infrastruktury zabezpiecza się na terenach przewidzianych pod zabudowę w pasie do 3 m od linii rozgraniczającej pasa komunikacyjnego.
3. Ustalenia rysunku planu w zakresie przebiegu przewodów infrastruktury technicznej przedstawione w przekrojach poprzecznych pasów komunikacyjnych należy traktować jako obowiązujące.

W uzasadnionych przypadkach dopuszcza się jednak inny przebieg uzbrojenia niż przewidywany rysunkiem planu.

§6

W zakresie obsługi komunikacyjnej ustala się:

- 1) dla terenu A – linie rozgraniczające i szerokość pasa komunikacyjnego – 8,00 m
dla pieszojezdni oznaczonej symb. 10D kxx,
 - miejsca postojowe ozn. symb. – 10E K,
 - dojazd od ul. Gorzelnianej poprzez przebudowę węzła komunikacyjnego zgodnie z ustaleniami miejscowego planu zagospodarowania przestrzennego ul. Leśnej,

- 2) dla terenu B – dojazd na osiedle budownictwa jednorodzinnego od strony ul. Łąkowej oznaczonej symbolem 01 G poprzez istniejący wjazd oraz istniejącą ulicę dojazdową w kierunku półn.-zachodnim (poza granicami planu)
 - dojazd do terenu 11 MN poprzez ulicę jednokierunkową oznaczoną symbolem na rysunku planu 11A Dw, z uwagi na ograniczone warunki widoczności narożnika 5 MN, wyjazd poprzez ulicę w/w,
 - istniejąca ulica Glicenstajna oznaczona na rysunku planu symbolem 19A Dw zakończona poszerzeniem zwrotnym, zakaz wjazdu na ulicę 01 G, wyznaczenie miejsc postojowych oznaczonych symbolem K w ramach poszerzenia pasa komunikacyjnego ulicy.
- 3) linia zabudowy nieprzekraczalna ustalona planem w odległości – 25,0 m od zewnętrznej krawędzi jezdni ul. Łąkowej z obowiązkiem wprowadzenia pasa zieleni dla zabezpieczenia od uciążliwości drogi krajowej.
- 4) ścieżka rowerowa ozn. symb. kr – zabezpieczona w ciągu ulicy Łąkowej.

ROZDZIAŁ II

Przepisy szczegółowe

§7

1. Na terenie A oznaczonym w załączniku nr 2 do niniejszej uchwały symbolem:
 - 1) 10A MN ustala się tereny mieszkalnictwa niskiej intensywności o charakterze zabudowy szeregowej z zakazem lokalizacji budynków gospodarczych,
 - a) jako przeznaczenie dopuszczalne wprowadza się usługi o charakterze nieuciążliwym oraz garaż. Funkcje dopuszczalne należy realizować jedynie jako zblokowane z bryłą budynku mieszkalnego lub w ramach budynku,
 - b) w celu uzyskania ładu przestrzennego ustala się jednorodny sposób zabudowy i wystroju architektonicznego z zastosowaniem jednorodnych rozwiązań materiałowych elewacji oraz detalu architektonicznego,
 - c) ustala się jednorodny wystrój ogrodzeń w zakresie gabarytu, rozwiązań materiałowych i detalu architektonicznego,
 - d) maksymalna wysokość budynków mieszkalnych do dwóch kondygnacji nadziemnych, w tym poddasze użytkowe, nie więcej niż 9,0 m w kalenicy dachu, dachy wielospadowe, układ kalenicy głównej pokazano na rysunku planu,
 - e) pokrycie dachów dachówką ceramiczną lub innym materiałem o podobnych walorach estetycznych,
 - f) nachylenie połaci dachowych – 30-45°,
 - g) poziom posadowienia parteru budynków mieszkalnych nie wyższy niż 0,5 m nad terenem,
 - h) nieprzekraczalna powierzchnia zabudowy działki w wysokości do 35% powierzchni całkowitej działki,
 - i) na etapie realizacji inwestycji ustala się wprowadzenie wzmoczonego nadzoru budowlanego,
 - 2) 10B Um – wyznacza się tereny usług nieuciążliwych
 - jako przeznaczenie dopuszczalne ustala się funkcję mieszkaniową oraz garaż bez prawa lokalizacji budynku gospodarczego,

- a) obowiązują ustalenia odpowiednio jak w ustępie I pkt. I b, c, d, e, f, g.
- 3) 10C ZP – wprowadza się tereny zieleni miejskiej do zagospodarowania jako plac zabaw dla dzieci i tereny rekreacji,
- 4) 3 MN – ustala się powiększenie istniejących działek w zabudowie szeregowej jednorodzinnej w sposób przedstawiony na rysunku planu.
2. Na terenie B oznaczonym w załączniku nr 3 do niniejszej uchwały symbolem 11 MN ustala się tereny mieszkalnictwa niskiej intensywności o charakterze zabudowy bliźniaczej bez prawa lokalizacji budynków gospodarczych
- obowiązują ustalenia jak w ustępie I pkt. I a, b, c, d, e, f, g, h.

ROZDZIAŁ III

Przepisy końcowe

§8

Tracą moc ustalenia miejscowego szczegółowego planu zagospodarowania przestrzennego miasta Turku osiedla domków jednorodzinnych przy ul. Łąkowej zatwierdzonego uchwałą Nr X/

/56/86 Miejskiej Rady Narodowej w Turku z dnia 05.06.1986 r. ogłoszoną w Dzienniku Urzędowym Województwa Konińskiego nr 5 z 15 lipca 1986 roku w części objętej granicami opracowania zmiany planu.

§9

Ustala się wartość stawki procentowej z tytułu wzrostu wartości nieruchomości w związku uchwaleniem planu w wysokości 0%.

§10

Wykonanie uchwały powierza się Zarządowi Miasta Turku.

§11

Uchwała wchodzi w życie po upływie 14 dni od dnia jej ogłoszenia w Dzienniku Urzędowym Województwa Wielkopolskiego.

Przewodniczący
Rady Miejskiej Turku

(-) inż. Jan Pakuła

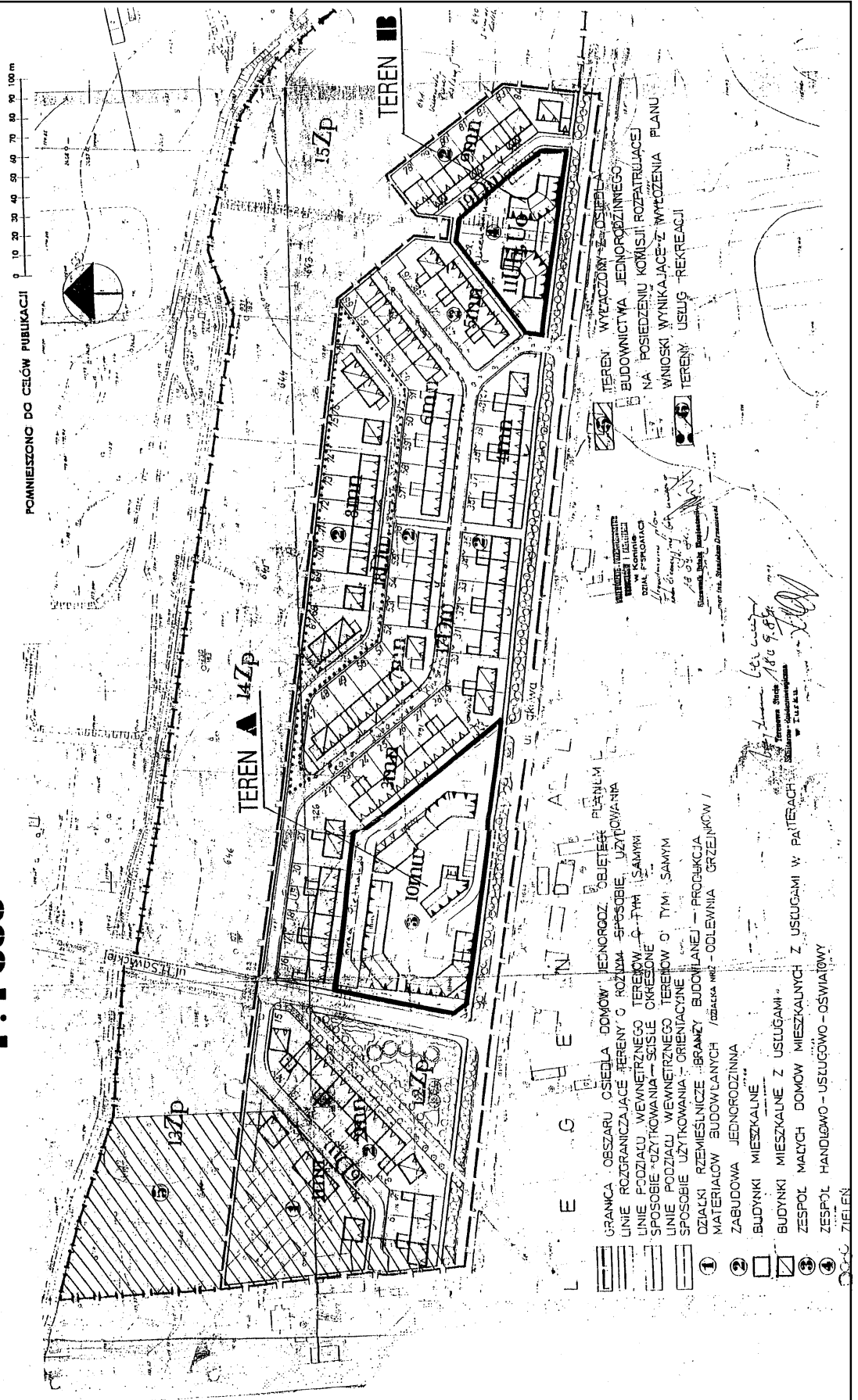
TURK

ul. SĄKOWA


ZMIANA MIEJSCOWEGO PLANU ZAGOSPODAROWANIA PRZESTRZENNEGO

1 : 1 000

ZACZĄTEK NR 1
DO UCHWAŁY RADY MIEJSKIEJ TURKU
Nr XXVIII/161/01 z dnia 26.IV.2004.

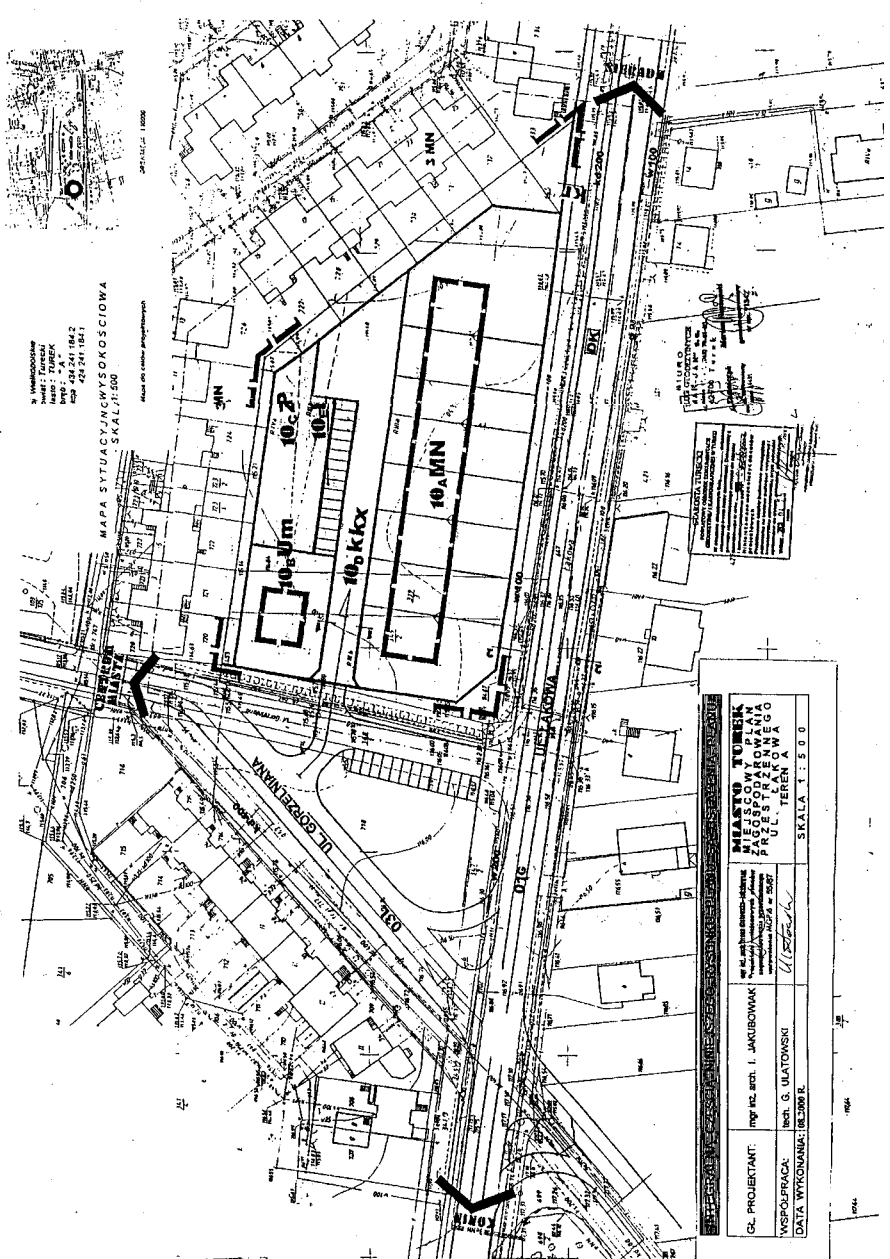


MIĘSCOWY PLAN ZAGOSPODAROWANIA PRZESTRZENNEGO



RYСУNEK PLANU 1 : 500

POMNIENIOWO DO CEŁÓW PUBLIKACJI
P 10 20 30 40 50 m



GRANICA OPRACOWANIA ZMIANY PLANU
LINIA ROZGRANICZAJĄCA TERENY O RÓŻNYCH
ZASADACH ZAGOSPODAROWANIA
- SCSISLE OKRESŁONA
LINIA ROZGRANICZAJĄCA TERENY O TYCH SAMYCH
ZASADACH OKRESŁONĄ
LINIA ZABUDOWY NIEPRZEKRACZAJĄCA USTALONĄ PLANEM

USTALONE MIANIA PŁASZCZYZNY
TERENY MIESZKALNICZWA NISKIEJ INTENSYWNOŚCI
DOSTĘPNOŚCI DLA KŁASZCZYKÓW
NIEUCIĄŻLIWYCH DLA ŚRODOWISKA
POSTULOWANA ZABUDOWA

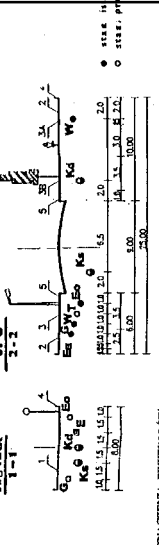
MN
Um
ZP
kkx
K
Kt

TERENY USŁUG Z DOPUSZCZENIEM
ZABUDOWY MIESZKANIOWEJ
TERENY ZIELENI PUBLICZNEJ
WYDZIELONE TERENY KOMUNIKACJI PIESZCZOJEDNEJ
TERENY P A R K I N G Ó W
WYDZIELONE ŚCIEŻKI ROWEROWE

**WYKRAJACZE W USTALEN MIEJSCOWEGO PLANU
ZAGOSPODAROWANIA PRZESTRZENNEGO
- TURBÓW, SAKOWA -**
3 MN - Tereny budowlane rodzimego o niskiej intensywności zabudowy.

**WYKRAJACZE W USTALEN MIEJSCOWEGO PLANU
ZAGOSPODAROWANIA PRZESTRZENNEGO
- TURBÓW, MEJOS UL. LEBEŃSKIEJ -**

KG - Ulica płówna - ciąg (drogi krajowej), istniejąca ulica Łaskowa.
KSL - Ulica łaskowa - nowy przebieg ul. Gorzkiej oraz przebudowa skrzyżowania z J. Łaskowej.
PRZEBIEG PRZEWOZÓW INFRASTRUKTURY TECHNICZNEJ
W PRZEBIEGU POPRZECZNIKACH PASÓW KOMUNIKACYJNYCH



OZNACZENIA PRZEWOZÓW:
Ks - instalacja sanitarna Kd - instalacja deszczowa;
Kt - kanalizacja; Kz - kanalizacja;
Kp - przepływ;
Kq - przepływ;
Kr - przepływ;
Ks - instalacja sanitarna Kd - instalacja deszczowa;
Kt - kanalizacja; Kz - kanalizacja;
Kp - przepływ;
Kq - przepływ;
Kr - przepływ;

ELEMENTY ZAGOSPODAROWANIA TERENU:
1 - teren zabudowy; 2 - teren usług; 3 - teren usług; 4 - linia rozgraniczająca pasów komunikacyjnych; 5 - opisanie bezposiadłości;

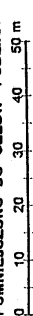
Wskazanie:
adres: TURBÓW
ul. WYKRAJACZE
tel. 48 241 184 2
fax 48 241 184 1

MAPA SYTUACYJNO-WYSOKOŚCIOWA
SKALA 1:500

GL. PROJEKTANT:	mgr inż. arch. J. JAKUBOWIAK
WSPÓŁPRACZA:	inż. G. ULATOWSKI
DATA WYKONANIA:	08.2009 R.
MIĘSCOWY PLAN ZAGOSPODAROWANIA PRZESTRZENNEGO - TURBÓW, SAKOWA -	
SKALA 1 : 500	

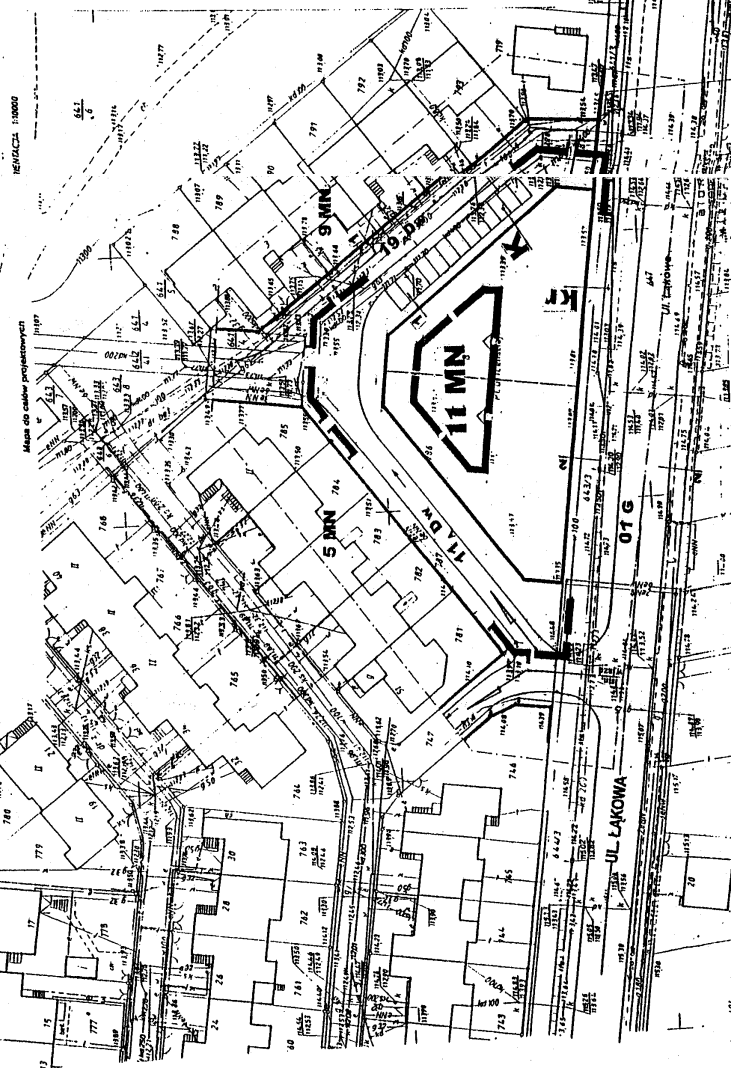
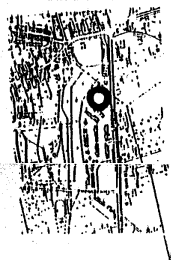
MIĘSCOWY PLAN ZAGOSPODAROWANIA PRZESTRZENNEGO

POMNIEJSZONO DO CEŁÓW PUBLIKACJI




Woj. Wielkopolskie
Powiat : Turecki
Miasto : TUREK
Obręb : 7A
Ścieżka : 434-241-184.2

MAPA SYTUACYJNO-WYSOKOŚCIOWA
SKALA 1:500



GL. PROJEKTANT:	mgr inż. arch. I. JAKUBOWAK
WSPÓŁPRACCA:	lekt. G. ULATOWSKI
DATA WYKONANIA:	10.02.2008 R.
MIĘSCOWY PLAN ZAGOSPODAROWANIA PRZESTRZENNEGO TERENU UL. LĄKOWA	
SKALA 1:500	



RYSUNEK PLANU 1 : 500

GRANICA OPRACOWANIA ZMIANY PLANU
LINIA ROZGRANICZAJĄCA TERENY O RÓŻNYCH
ZASADACH ZAGOSPODAROWANIA
- ŚCISLE OKREŚLONA
LINIA ROZGRANICZAJĄCA TERENY O TYCH SAMYCH
ZASADACH ZAGOSPODAROWANIA
- ŚCISLE OKREŚLONA
LINIA ZABUDOWY NIEPRZEKRACZAJĄCA USTALONA PLANEM

USTALONE ZMIANA PLANU

MN
TERENY MIESZKALNICTWA NISKIEJ INTENSYWNOSCI
Z DOPUSZCZENIEM FUNKCJI USŁUGOWYCH
NIEUCIAŁLIWYCH DLA ŚRODOWISKA

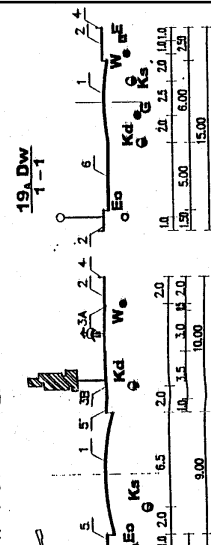


POSTULOWANA ZABUDOWA

K TERENY PARKINGÓW
KR WYDZIELONE ŚCIEŻKI ROWEROWE

**WYNIKAJĄCE Z USTALEŃ MIĘSCOWEGO PLANU
ZAGOSPODAROWANIA PRZESTRZENNEGO
- TUREK - ŁAKOWA -**

SMN, 3 MN - Tereny mieszkalnictwa niskiej intensywności.
**PRZEBIEG PRZEWODÓW INFRASTRUKTURY TECHNICZNEJ
W PRZEKROJACH POPRZECZNYCH PASÓW KOMUNIKACYJNYCH**



OZNACZENIA PRZEWODÓW:
E - energia elektryczna; Es - oświetlenie ulicy; Ks - kanalizacja sanitarna
G - gaz; W - wodociąg; Wd - wodociąg; G - gaz; T - telekomunikacja
Kd - kanalizacja deszczowa; W - wodociąg; G - gaz; T - telekomunikacja
ELEMENTY ZAGOSPODAROWANIA TERENU:
1 - parking; 2 - chodnik; 3 - ścieżka; 3A - ścieżka rowerowa; 3B - ścieżka wyspowa;
4 - linia rozgraniczająca pasy komunikacyjne; 5 - opaska bezpieczeństwa;
6 - parking; 7 - wydzielenie ścieżki rowerowej.

1269

UCHWAŁA Nr XXVIII/308/01 RADY MIEJSKIEJ TUREK

z dnia 26 kwietnia 2001 r.

w sprawie uchwalenia statutu Ośrodka Wsparcia dla Osób z Problemami Uzależnień w Turku

Na podstawie art. 18 ust 1 i art. 40 ust. 2 ustawy z dnia 8 marca 1990 r. o samorządzie gminnym (Dz.U. Nr 13, poz. 74 z późn.zm.) art. 41 ust. 1 pkt. 1 ustawy z dnia 26 października 1982 r. o wychowaniu w trzeźwości i przeciwdziałaniu alkoholizmowi (Dz.U. Nr 35, poz. 230 z późn.zmianami) Rada Miejska Turku uchwała co następuje:

§1

Uchwała się statut Ośrodka Wsparcia dla Osób z Problemami Uzależnień w Turku w brzmieniu załącznika do niniejszej uchwały.

§2

Traci moc statut uchwalony uchwałą nr VI/65/99 Rady Miejskiej Turku z dnia 15 marca 1999 r.

§3

Wykonanie uchwały powierza się Zarządowi Miasta Turku.

§4

Uchwała wchodzi w życie po upływie 14 dni od dnia opublikowania w Dzienniku Urzędowym Województwa Wielkopolskiego.

Przewodniczący
Rady Miejskiej Turku

(-) Jan Pakuła

**Załącznik do
uchwały nr XXVIII/308/01
Rady Miejskiej Turku
z dnia 26.04.2001 r.**

STATUT OŚRODKA WSPARCIA DLA OSÓB Z PROBLEMAMI UZALEŻNIEŃ W TURKU

§1

Ośrodek Wsparcia dla Osób z Problemami Uzależnień w Turku, zwany dalej „Ośrodkiem”, utworzony został uchwałą nr VI/65/99 Rady Miejskiej Turku z dnia 15 marca 1999r. pod naawą „Ośrodka Wsparcia dla Osób z Problemem Alkoholowym” i działa na podstawie:

- ustawy z dnia 26 października 1982 roku o wychowaniu w trzeźwości i przeciwdziałaniu alkoholizmowi (Dz.U. Nr 35, poz. 230 z późn.zm.),

- ustawy z dnia 08 marca 1990r. o samorządzie gminnym (tekst jednolity Dz.U. z 1996 r. nr 13, poz. 74 z późn.zm.)
- niniejszego statutu.

§2

1. Ośrodek – jest jednostką organizacyjną utworzoną i prowadzoną przez Gminę Miejską Turek.
2. Siedziba Ośrodka mieści się w Turku, a terenem działania jest miasto Turek i powiat turecki.
3. Bezpośredni nadzór nad Ośrodkiem sprawuje Zarząd Miasta Turku.

§3

Celem Ośrodka jest:

1. Diagnozowanie i kwalifikacja do terapii osób uzależnionych.
2. Prowadzenie terapii indywidualnej i grupowej oraz poradnictwo dla osób uzależnionych.
3. Prowadzenie terapii indywidualnej i grupowej oraz poradnictwo dla osób współuzależnionych.
4. Prowadzenie terapii indywidualnej i grupowej dla młodzieży z problemem alkoholowym.
5. Udzielenie rodzinom u których występują problemy alkoholowe, pomocy psychospołecznej i prawnej, a w szczególności ochrony przed przemocą.
6. Organizowanie spotkań otwartych promujących trzeźwy styl życia.

§4

Do podstawowych zadań Ośrodka należy:

1. Realizacja podstawowego programu terapii, na który składają się programy dla:
 - a) grupy wstępnej uzależnionych,
 - b) grupy zaawansowanej uzależnionych,
 - c) grupy edukacyjnej współuzależnionych.
2. Realizacja systemu opieki po leczeniu terapeutycznym, co na ogół oznacza:
 - a) realizację programu dla zapobiegania nawrotom,
 - b) realizację innych form, np. trening asertywności, trening konstruktywnych zachowań społecznych, trening komunikacji międzyludzkiej itp.
3. Prowadzenie poradnictwa specjalistycznego:
 - a) informowanie o chorobie alkoholowej i innych uzależnieniach oraz o możliwościach leczenia osób uzależnionych i członków ich rodzin,
 - b) informowanie o ruchach samopomocowych,
 - c) wstępne motywowanie do terapii.
4. Realizacja programu pomocy psychologicznej dla ofiar przemocy w rodzinie oraz programu psychokorekcyjnego dla sprawców przemocy.

5. Współpraca z Miejską Komisją Rozwiązywania Problemów Alkoholowych oraz ruchami samopomocowymi typu AA, Kluby Abstynenta, Al.- Anon, Alateen, KPP, Sądami, szpitalami, poradniami, Izbami Wyrzeźwień, MOPS, szkołami, Świetlicami Terapeutycznymi, Stowarzyszeniami, MDK i innymi instytucjami w celu szeroko pojętej działalności na rzecz osób uzależnionych i ich rodzin.
7. Wypracowanie i wdrażanie nowych metod pracy z rodziną, w której istnieje problem alkoholowy.

§5

Zasady działalności Ośrodka:

1. Ośrodek świadczy pomoc osobom uzależnionym i ich rodzinom na wniosek:
 - samego zainteresowanego,
 - rodziny,
 - Miejskiej Komisji Rozwiązywania Problemów Alkoholowych,
 - innych.
2. Udział w terapii uzgadniany jest indywidualnie z każdym uczestnikiem.

§6

1. Na czele Ośrodka stoi kierownik, który kieruje jego działalnością, reprezentuje Ośrodek na zewnątrz i jest za niego odpowiedzialny.
2. Kierownika Ośrodka zatrudnia i zwalnia Zarząd Miasta.

§7

1. W Ośrodku są zatrudnieni:
 - kierownik Ośrodka,
 - terapeuci,
 - psychologowie,

- pedagogzy,
 - księgowi,
 - pracownicy obsługi.
2. Prawa i obowiązki pracowników zatrudnionych w Ośrodku regulują przepisy ustawy o pracownikach samorządowych.
 3. Czynności w sprawach z zakresu prawa pracy za pracodawcę wypełnia kierownik Ośrodka.
 4. Strukturę organizacyjną Ośrodka i szczegółowe zakresy działania dla poszczególnych stanowisk pracy określa regulamin organizacyjny ustalony przez kierownika Ośrodka.

§8

Gospodarka finansowa

1. Ośrodek finansowany jest z budżetu miasta w tym ze środków pochodzących z opłat za korzystanie z zezwoleń na sprzedaż napojów alkoholowych, darowizn i środków przekazywanych w ramach zadań zleconych.
2. Ośrodek prowadzi gospodarkę finansową na zasadach obowiązujących jednostki budżetowe.

§9

Podstawą gospodarki finansowej Ośrodka jest roczny plan finansowy zatwierdzony przez Radę Miejską.

§10

Wszelkie zmiany w statucie mogą być dokonane w trybie określonym dla jego nadania.

Przewodniczący
Rady Miejskiej Turku

(-) Jan Pakuła

1270

UCHWAŁA Nr XXXII/478a/2001 SEJMIKU WOJEWÓDZTWA WIELKOPOLSKIEGO

z dnia 29 stycznia 2001 r.

w sprawie uchwalenia Wojewódzkiego programu operacyjnego rozwoju regionalnego na lata 2001-2002

Na podstawie art. 18 pkt 2 ustawy z dnia 5 czerwca 1998 r. o samorządzie województwa (Dz.U. Nr 91 poz. 576 ze zmianami) w związku z uchwałą Sejmiku Województwa Wielkopolskiego Nr XXVII/416/2000 z dnia 25 września 2000 r. w sprawie określenia zasad, trybu i harmonogramu opracowania programu wojewódzkiego „Programu rozwoju Wielkopolski (WPR – 01/2000) wraz ze zmianą, dążąc do realizacji strategii rozwoju województwa wielkopolskiego przyjętej uchwałą Sejmiku Woje-

wództwa wielkopolskiego Nr XXVI/386/2000 z dnia 10 lipca 2000 r., Sejmik Województwa Wielkopolskiego uchwała, co następuje:

§1

Uchwała się „Wojewódzki program operacyjny rozwoju regionalnego na lata 2001-2002, którego tekst stanowi załącznik do niniejszej uchwały.

§2

Realizację Wojewódzkiego programu operacyjnego rozwoju regionalnego na lata 2001-2002 w trybie i formie zgodnej z obowiązującymi odrębnymi przepisami powierza się Zarządowi Województwa Wielkopolskiego.

§3

Uchwała wchodzi w życie z dniem podjęcia i podlega publikacji w Dzienniku Urzędowym Województwa Wielkopolskiego.

Przewodniczący Sejmiku
Województwa Wielkopolskiego

(-) *Józef Zbigniew Gruszka*

WOJEWÓDZKI PROGRAM OPERACYJNY ROZWOJU REGIONALNEGO (NA LATA 2001-2002)

Projekt programu przygotował Departament Strategii Rozwoju i Promocji Województwa, kierowany przez dr. inż. Eugeniusza Grabowskiego i dr. Mieczysława Borówkę, pod nadzorem Wojciecha Jankowiaka, Członka Zarządu Województwa Wielkopolskiego.

Członek Zarządu
Województwa Wielkopolskiego
(-) *Wojciech Jankowiak*

Z-ca Dyrektora Departamentu
(-) *Mieczysław Borówka*

SPIS TREŚCI

- I. Analiza aktualnej sytuacji społeczno-gospodarczej województwa
 1. Informacje ogólne
 2. Sektor gospodarczy
 - 2.1. Rolnictwo i obszary wiejskie
 - 2.2. Sfera produkcyjna i usługi nierolnicze
 3. Rozwój zasobów ludzkich
 4. Infrastruktura
- II. Diagnoza stanu województwa
 1. Ocena potencjału wewnętrznego
 2. Szanse i zagrożenia rozwoju Wielkopolski w aspekcie jej uwarunkowań zewnętrznych
- III. Strategia rozwoju województwa
- IV. Cele i priorytety programu
- V. Projekty wojewódzkie według celów i priorytetów

I. ANALIZA AKTUALNEJ SYTUACJI SPOŁECZNO-GOSPODARCZEJ WOJEWÓDZTWA

1. Informacje ogólne

Województwo wielkopolskie jest jednym z największych regionów Polski. Pod względem powierzchni (29.826 km²) zajmuje drugie miejsce w kraju, a trzecie pod względem liczby mieszkańców (3.351 tys.). Jego obszar jest porównywalny ze średniej wielkości krajem Europy (np. Belgią), czy niektórymi regionami europejskimi (np. Brandenburgią w Niemczech). Liczba ludności z kolei przekracza liczbę obywateli Łotwy i niewiele ustępuje liczbie mieszkańców Irlandii czy Litwy. Prawie 58% ludności województwa mieszka w miastach. Aglomerację poznańską zamieszkuje prawie 700 tys. mieszkańców. Drugą pod względem wielkości jest (położona w południowej części regionu) aglomeracja kalisko-ostrowska licząca łącznie prawie 200 tys. mieszkańców. Województwo cechuje wzrostowy trend liczby ludności, zarówno z tytułu przyrostu naturalnego, jak i salda migracji. Dodatnie saldo migracji świadczy o dużej atrakcyjności województwa. Prawie 1/3 mieszkańców to ludzie młodzi w wieku od 18-39 lat. Grupa produkcyjna liczy około 2 mln osób, co stanowi 60% ogólnej liczby ludności. Struktura wiekowa, a także umiejętność szybkiej adaptacji do działalności w warunkach gospodarki rynkowej sprzyjają powstawaniu nowych firm i nowych miejsc pracy.

Struktura ludności w grupach przydatności produkcyjnej

Ludność w wieku	Udział%
przedprodukcyjnym	26,0%
produkcyjnym	60,5%
poprodukcyjnym	13,5%

Województwo wielkopolskie jest znakomicie usytuowane na skrzyżowaniu ważnych europejskich powiązań komunikacyjnych. Krzyżują się tu ważne szlaki komunikacyjne, wiodące z Berlina przez Poznań, Konin i Warszawę do Moskwy, oraz z Pragi przez Wrocław, Leszno, Poznań na wybrzeże Bałtyku. Poznański port lotniczy „Ławica” pełni funkcje lotniska krajowego i międzynarodowego.

Zróżnicowany przemysł, wysoko towarowe rolnictwo, dobrze rozwinięte usługi i wciąż rozbudowywana infrastruktura tworzą dobre warunki dla dalszego rozwoju Wielkopolski.

2. Sektor gospodarczy

2.1. Rolnictwo i obszary wiejskie

Warunki przyrodniczo-klimatyczne, choć w sposób istotny zróżnicowane, sprzyjają produkcji rolniczej. Przy stosunkowo małym stopniu zalesienia większość obszaru Wielkopolski od wielu lat pogłębia się deficyt wody i obserwowane jest zjawisko tzw. stepowienia. Wielkopolska jest regionem o dużych zasobach ziemi uprawnej, jednak pod względem średniego arealu przypadającego na 1 gospodarstwo rolne dzieli nas duży dystans do państw UE. Sektor indywidualny zajmuje 78% użytków rolnych województwa. Rozdrobnienie rolnictwa skorelowane jest z sze-

regiem cech samych gospodarstw rolnych lub też ich użytkowników. Dotyczy to np. przygotowania zawodowego rolników oraz wyposażenia gospodarstw w maszyny i sprzęt rolniczy, co powoduje z kolei złe relacje podstawowych czynników wytwórczych: ziemi, kapitału, pracy, wykształcenia oraz kwalifikacji, przyczyniając się w ten sposób do obniżenia siły ekonomicznej gospodarstw rolnych.

Jednym z poważniejszych problemów rolnictwa wielkopolskiego jest wysoki udział ludności utrzymującej się z tego sektora.

Niski poziom wykształcenia, obok niekorzystnego wpływu na tempo modernizacji rolnictwa, zmniejsza możliwość szerszego rozwinięcia pozarolniczej działalności gospodarczej na wsi, co stanie się wyzwaniem najbliższych lat. Tworzenie nowych miejsc pracy na wsi poza rolnictwem, rozbudowa sektora usług i inne działania mające na celu zmianę struktury zatrudnienia na wsi, bez działań skierowanych na podwyższenie ogólnego poziomu wykształcenia mieszkańców wsi, skazane będą na porażkę. Powinno to stać się jednym z głównych priorytetów przekształceń strukturalnych obszarów wiejskich w Wielkopolsce.

Niczego na wsi nie można rozwiązać bez rozwiązywania problemu bezrobocia. Problem ten będzie się zaostrzał przy stałej, postępującej komercjalizacji gospodarstw oraz rywalizacji na zawężającym się rynku zbytu artykułów rolnych. Niebawem przy tym istotnym staje się wzrastający wskaźnik udziału młodzieży wiejskiej wśród ogółu bezrobotnych. Tymczasem ma ona coraz trudniejszy dostęp do szkół wyższych, ogólnokształcących i zawodowych. Dla biedniejącej coraz bardziej wsi dramatycznym problemem jest komercjalizacja oświaty.

2.2. Sfera produkcyjna i usługi nierolnicze

W województwie wielkopolskim zlokalizowanych jest 9,3% przedsiębiorstw działających w Polsce. Filarami gospodarki regionu są zróżnicowany przemysł, wysoko towarowe rolnictwo i rozbudowana sieć usług, zwłaszcza finansowych i handlowych.

Na początku 2000 r., z ogólnej liczby 288,7 tys. przedsiębiorstw, jedynie 508 firm zatrudniało ponad 250 osób. Należy zaznaczyć, iż w tej grupie przedsiębiorstw wykazujących największe zatrudnienie było jedynie 30 firm, które jednocześnie uzyskiwały wysokie przychody ze sprzedaży i należały do pięciuset przedsiębiorstw największych pod tym względem w kraju. Wśród istniejących firm dominowały mikroprzedsiębiorstwa, czyli podmioty jednoosobowe (62,3% ogółu firm) oraz zatrudniające 2-5 pracowników (25,5% wszystkich przedsiębiorstw). Przedsiębiorstwa średnie i większe stanowią niewielki odsetek ogólnej ich liczby. Ponadto są one w większości zlokalizowane w: Poznaniu i powiecie poznańskim, Kaliszu i powiecie kaliskim, Koninie i powiecie konińskim, Lesznie i powiecie leszczyńskim oraz powiatach pilskim i ostrowskim.

Małe i średnie przedsiębiorstwa w Wielkopolsce charakteryzuje stosunkowo niewielki (jak na liczbę podmiotów i pracujących) eksport wytwarzanych dóbr. Udział wielkopolskich MSP w eksporcie wszystkich małych i średnich przedsiębiorstw w Polsce wynosi ponad 10%. Wartość eksportu MSP na 1 pracującego w tym sektorze wynosi w województwie wielkopolskim ok. 860 USD na osobę. Wyższe są wskaźniki importu – w Wielkopolsce przypada tu ok. 2100 USD na pracującego w sektorze

(kraj ok. 1900 USD). Świadczy to o znacznym deficycie handlowym.

Wielkopolskie MSP inwestują w swój rozwój środki finansowe nieco powyżej średniej krajowej. W 1998 roku nakłady inwestycyjne osiągnęły tu wielkość prawie 3.9 mld zł (tj. 10% całości nakładów inwestycyjnych krajowych MSP).

Przeprowadzone przez Centrum Informacji Gospodarczej Ministerstwa Gospodarki badania ankietowe grupy małych i średnich przedsiębiorstw wykazały, że w swej działalności napotykają one na znaczne trudności. Najważniejsze problemy, przed którymi stoją ankietowane MSP z obszaru Wielkopolski to przede wszystkim podatki i zbyt małe obroty, następnie konkurencja dużych przedsiębiorstw, przepisy prawne i biurokracja oraz zbyt wysokie koszty kredytu.

Przedsiębiorstwa mocno odczuwają brak wsparcia ze strony lokalnych władz i organizacji oraz słabe zainteresowanie ze strony zaplecza badawczo-rozwojowego.

Niezależnie od trudności, zdecydowana większość analizowanych przedsiębiorstw deklaruje zamierzenia rozwojowe. Są to przede wszystkim: zakupy środków trwałych, podjęcie działań marketingowych, wzrost zatrudnienia i podjęcie inwestycji.

Znaczny wpływ na rozwój sektora MSP mają instytucje wspierające przedsiębiorczość (otoczenie biznesu). Są to przede wszystkim: ośrodki informacji gospodarczej, inkubatory, ośrodki innowacji i technologii, ośrodki doradcze, izby gospodarcze, fundacje i agencje rozwoju, kluby kapitałowe i instytucje finansowe.

Wszystkie wymienione instytucje prowadzą szeroką działalność informacyjną, szkoleniową, doradczą, współpracują m.in. z mediami, uczelniami. Większość tych organizacji oddziałuje na całe województwo wielkopolskie, mimo że zlokalizowane są przede wszystkim w Poznaniu i większych ośrodkach miejskich.

Struktura pracujących
(bez rolnictwa indywidualnego)

Pracujący ogółem	100,0%
Przemysł	37,7%
Handel	11,9%
Ochrona zdrowia	9,3%
Edukacja	8,8%
Transport	6,8%
Budownictwo	6,4%
obsługa nieruchomości	4,7%
Rolnictwo, łowiectwo i leśnictwo	4,1%
Pozostałe	10,3%

W gospodarce województwa ważną pozycję zajmuje przemysł. Stanowi on źródło utrzymania dla ok. 1/3 pracujących i dostarcza główną część produktu krajowego brutto wytwarzanego w Wielkopolsce. W dziale tym funkcjonuje ponad 38 tys. podmiotów gospodarczych, które blisko 99% należą do sektora prywatnego. Cechą charakterystyczną wielkopolskiego przemysłu jest zdecydowana przewaga przedsiębiorstw małych i średnich, których zaletą jest duża mobilność i elastyczność w dostosowywaniu się

do reguł gry rynkowej. W walce o rynki europejskie coraz więcej przedsiębiorstw poddaje się weryfikatorom jakości – międzynarodowym systemom kontroli jakości ISO.

Produkcja sprzedana przemysłu (w mln zł)
(struktura)

Przemysł ogółem	43.549,8	100,0%
Górnictwo i kopalnictwo	892,8	2,0%
Działalność produkcyjna	40.017,3	91,9%
Wytwarzanie i zaopatrywanie w energię elektryczną, gaz i wodę	2.639,7	6,1%

Branżowa struktura sprzedaży
produkcji przemysłu

Działalność produkcyjna ogółem	100,0%
Produkcja artykułów spożywczych i napojów	32,5%
Produkcja odzieży oraz futrzarstwo	3,0%
produkcja wyrobów z gumy i tworzyw sztucznych	4,2%
Produkcja wyrobów z metali	4,3%
Produkcja maszyn i urządzeń	6,0%
Produkcja maszyn i aparatury elektrycznej	5,0%
Produkcja pojazdów mechanicznych i sprzętu transportowego	8,9%
Produkcja mebli; pozostała działalność produkcyjna	5,4%
Pozostałe	30,7%

W zróżnicowanej branżowo strukturze przemysłu Wielkopolski dominuje sektor przetwórstwa rolno-spożywczego. Produkcja artykułów spożywczych, stanowiąca ponad 32% wartości sprzedaży, opiera się na bazie surowcowej wielkopolskiego rolnictwa. Do ważniejszych rozwijających się grup przemysłu należy produkcja pojazdów mechanicznych. Poza tym znaczący udział w strukturze sprzedaży posiada przemysł farmaceutyczny, produkcji drewna i wyrobów z drewna łącznie z meblami, produkcja maszyn i urządzeń oraz maszyn i aparatury elektrycznej. Ważną rolę odgrywa także górnictwo węgla brunatnego, hutnictwo i wytwarzanie energii w okręgu konińskim. W roku 1999 produkcja sprzedana przemysłu województwa osiągnęła wartość ponad 43 mld zł. W strukturze sprzedaży dominowała działalność produkcyjna.

Niewątpliwie znaczenie dla gospodarki regionu mają inwestycje zagraniczne. Obecnie funkcjonuje w województwie ponad 3700 firm z udziałem kapitału zagranicznego. Zainwestowały one około 4 mld USD, w tym najwięcej w przemyśle spożywczym, ale także w chemicznym i farmaceutycznym, produkcji urządzeń elektrycznych, środków transportu, maszyn i urządzeń oraz w przetwórstwie papierniczym i poligrafii. Kapitał zagraniczny nie jest na obszarze województwa rozmieszczony równomiernie. Dwie trzecie firm z udziałem kapitału zagranicznego przypada na Poznań i powiat poznański, a w 182 gminach ich liczba nie przekracza 10.

Około 50% podmiotów zagranicznych stanowiły mikroprzedsiębiorstwa, czyli jednostki zatrudniające 1-5 pracowników, nato-

miast firmy średnie i duże były stosunkowo nieliczne. Mimo oczywistych korzyści, jakie niosą ze sobą inwestycje zagraniczne, dochodzi do dużej polaryzacji życia społeczno-gospodarczego w regionie. Z jednej strony mamy gminy przeinwestowane, gdzie stopa bezrobocia jest na poziomie kilku procent, a pracodawcom trudno znaleźć odpowiednich pracowników, z drugiej strony zaś gminy, w których brak jest w ogóle inwestycji zagranicznych, ze stopą bezrobocia znacznie powyżej średniej krajowej, gdzie rynek pracy nie oferuje zbyt wiele, a mobilność mieszkańców jest prawie żadna.

Nizinny krajobraz Wielkopolski, urozmaicony obecnością jezior, rzek i lasów, stwarza dogodne warunki dla rozwoju wszelkich form rekreacji. Obszary prawnie chronione stanowią blisko 1/3 ogólnej powierzchni regionu. Składają się na to 2 parki narodowe oraz liczne rezerwy przyrody, parki krajobrazowe i pomniki przyrody. Zwarte kompleksy leśne, występujące głównie w północnej i północno-zachodniej części województwa, posiadają bogaty drzewostan, często o unikatowym charakterze. Lasy obfitują w różnorodną zwierzyną łowną, co sprzyja uprawianiu myślistwa. Duże obszary litych borów sosnowych tworzą korzystne warunki klimatyczno-zdrowotne dla leczenia chorób płuc i układu oddechowego. W dolinach rzek, zwłaszcza rzeki Warty, znajdują się liczne stanowiska ptactwa wodnego i błotnego. Wielkopolska to również liczne obiekty kultury materialnej (zamki, pałace, architektura sakralna, inne obiekty zabytkowe). Niestety o słabościach sektora turystyki w regionie świadczy niski stan bazy turystycznej, pod względem jakościowym i ilościowym, zły stan infrastruktury technicznej niektórych obszarów i silne dysproporcje pomiędzy nimi, słaby rozwój połączeń lotniczych, przeciążenie głównych linii komunikacyjnych przy słabszym wykorzystaniu dróg drugorzędnych, a także ograniczenie połączeń kolejowych.

3. Rozwój zasobów ludzkich

Ludność aktywna zawodowo stanowi blisko połowę (47%) mieszkańców województwa. W tej grupie znajdują się osoby pracujące i bezrobotni. Na koniec listopada 2000 r. w Wielkopolsce zarejestrowanych było ponad 186 tys. bezrobotnych. Stopa bezrobocia dla województwa wielkopolskiego wynosiła 11,0% (przy średniej krajowej 14,5%). Nadwyżki siły roboczej występują we wszystkich powiatach regionu, lecz różna jest skala tego zjawiska. Poziom bezrobocia poza powiatem gnieźnieńskim nie musi budzić większego niepokoju jedynie na obszarze dotychczasowego województwa poznańskiego. Natomiast w pozostałych częściach regionu, szczególnie w subregionach: pilskim i konińskim, natężenie zjawiska bezrobocia ma wymiar poważnego problemu społecznego.

Stopa bezrobocia w kilku powiatach (złotowski, wągrowiecki, chodzieski, pleszewski, słupecki, koniński i kolski) kształtuje się na poziomie 19% – 23,6% i wykazuje tendencję wzrostową. Wzrost bezrobocia, jaki został zanotowany w ubiegłym roku jest związany m.in. z wprowadzeniem reformy w służbie zdrowia, administracji rządowej i samorządowej oraz oświacie. Znaczne redukcje nastąpiły także w wyniku reorganizacji w niektórych zakładach pracy, wprowadzeniem zmian technologicznych, trudności ze zbytem, a także likwidacji niektórych zakładów. W najbliższym czasie można się spodziewać dalszego wzrostu bezro-

bocia, gdyż pracodawcy planują kolejne zwolnienia pracowników w niektórych zakładach Wielkopolski.

W 1999 i 2000 roku największe redukcje zatrudnienia nastąpiły w sferze produkcyjnej, ze względu na trudności związane ze sprzedażą towarów, słabszą konkurencyjnością na rynku, wprowadzaniem nowoczesnej technologii. Redukcje zatrudnienia miały także miejsce w handlu, rolnictwie i budownictwie oraz w sferze budżetowej.

Główne cechy bezrobocia w Wielkopolsce są zbliżone do tych, jakie charakterystyczne są dla całego kraju. Jedną z takich cech jest stały, wysoki udział kobiet wśród bezrobotnych (ok. 59%). Taka struktura bezrobocia wskazuje na istnienie w Wielkopolsce zjawiska, które socjologowie określają mianem „feminizacji biedy”. Oznacza to, że większy udział kobiet wśród ogółu bezrobotnych jest konsekwencją dyskryminacji kobiet na rynku pracy, spowodowaną niechęcią pracodawców do zatrudniania kobiet i zwalniania ich w pierwszej kolejności.

Nierównowaga występuje także w odniesieniu do wieku osób bezrobotnych. Największy procentowy udział wśród bezrobotnych mają najmłodsze roczniki osób w wieku produkcyjnym. Aż blisko 35% to osoby do 24 roku życia. Taki wysoki procent bezrobocia młodego pokolenia nie jest zjawiskiem korzystnym dla Wielkopolski. Może bowiem doprowadzić do trwałego osłabienia aktywności zawodowej i mobilności życiowej, wywoływać zjawiska o charakterze patologicznym, opóźniać decyzje o założeniu rodziny.

Negatywne konsekwencje bezrobocia młodego pokolenia wiążą się z faktem „zwichnięcia” kariery zawodowej, zanim się ona jeszcze zaczęła. Nie można w tej sytuacji mówić o jej prawidłowym planowaniu i rozwoju. Istnieje obawa, że zwłaszcza długotrwałe bezrobocie może prowadzić do nieodwracalnych zjawisk – wygaszania dynamiki życiowej, wzrostu postaw roszczeniowych itp.

Długotrwałe bezrobocie wśród osób młodych może również spowodować zjawisko trwałej niezdolności tych jednostek do podjęcia pracy, między innymi ze względu na niemożność zdobycia doświadczenia zawodowego, tak cenionego przez pracodawców. Tworzy się tu swoiste „błędne koło” – młodzi ludzie nie mogą zdobyć doświadczenia zawodowego, a jeśli go nie mają – słabną ich szanse na ulokowanie się na rynku pracy. Potwierdza to wysoki odsetek osób bez stażu wśród ogółu bezrobotnych.

Szczególne miejsce wśród populacji bezrobotnych zajmują absolwenci szkół, którzy jako bardzo młodzi ludzie nie znajdują swojej pierwszej pracy bezpośrednio po ukończeniu szkoły. Odsetek absolwentów wśród bezrobotnych pod koniec listopada 2000 r. wyniósł 8,0%. Wśród bezrobotnych absolwentów przeważają absolwenci: szkół zasadniczych zawodowych (48,2%), policealnych i średnich zawodowych (33,3%). Sytuacja jednoznacznie wskazuje na potrzebę weryfikacji kierunków kształcenia, ponadto świadczy o znikomej mobilności przestrzennej w związku z poszukiwaniem pracy.

Zjawisko bezrobocia pozostaje też w ścisłym związku z poziomem wykształcenia. Badania wskazują, iż wykształcenie nie jest gwarantem posiadania pracy, ale istotnie wpływa na konkurencyjność jednostki na rynku pracy, a przede wszystkim korzystnie oddziałuje na mobilność jednostki i umiejętność radzenia sobie. W Wielkopolsce wśród osób bezrobotnych najliczniejszą grupę stanowią osoby legitymujące się wykształceniem zasadniczym

zawodowym (ok. 39%). W warunkach zwiększonej konkurencyjności na rynku pracy pracodawcy poszukują osób posiadających wykształcenie o wyższym poziomie, co jest związane z postępem technologicznym wymuszającym posiadanie szerszych kwalifikacji i kompetencji.

Jedną z bardziej negatywnych cech bezrobocia w Wielkopolsce jest długość czasu pozostawania bez pracy. Ponad 19% bezrobotnych nie posiada pracy dłużej niż 2 lata. Dotyczy to głównie osób w górnych granicach wieku aktywności zawodowej.

Zjawisko to jest niezwykle niekorzystne z tego względu, że w miarę upływu czasu osoba bezrobotna zaczyna akceptować swoją sytuację życiową, rozpoczyna budowanie strategii przystosowawczych do sytuacji bezrobocia i w związku z tym słabnie jej aktywność. Prowadzi to do zjawiska utrwalania bezrobocia i, co gorsza, przekazywania wzorców przystosowania się do życia bez pracy własnym dzieciom. Z kolei im krótszy jest czas trwania bezrobocia tym słabsze negatywne piętno odbija na osobie pozostającej bez pracy.

Z danych statystycznych wynika, że aktualna sytuacja na wielkopolskim rynku pracy nie jest korzystna. Negatywne tendencje są związane także z faktem utraty prawa do zasiłku i nie znalezienia pracy, niewielką liczbą ofert pracy zgłaszanych do Urzędów Pracy, a także słabą tendencją wśród bezrobotnych do przekwalifikowywania się.

Czynnikiem, który w istotny sposób wpływa na jakość zasobów ludzkich, a pośrednio na ich aktywność zawodową, jest stan zdrowia mieszkańców. Do rangi problemu społecznego urastają choroby cywilizacyjne, w tym nowotwory. Przeciwdziałania tym zjawiskom wymaga poprawy stanu infrastruktury służby zdrowia. Badania wykazały niedobory łożek w zakresie chorób nowotworowych i rosnące potrzeby w szpitalach wojewódzkich.

4. Infrastruktura

Centralne położenie województwa oraz jego stolicy w stosunku do sieci drogowej i szlaków tranzytowych, jak również liczne imprezy (głównie targowe) organizowane w Poznaniu, powodują szczególną uciążliwość dla ruchu oraz trudności komunikacyjne na wylotach z miasta. Od wielu lat nie prowadzono żadnych inwestycji drogowych, a jedynie prace remontowo-modernizacyjne, co w wyniku wzrostu z roku na rok liczby pojazdów powoduje obniżanie się płynności ruchu i przepustowości dróg. System monitorowania dróg w Wielkopolsce wykazuje, że w złym stanie technicznym jest 700 km dróg krajowych (44%), a w stanie niezadowolającym, wymagającym zabiegu modernizacji w ciągu najbliższych lat, jest dalszych 637 km dróg krajowych (40%). W przypadku dróg wojewódzkich w złym (krytycznym) stanie technicznym jest 641 km dróg, co stanowi 24% sieci tych dróg w województwie. Natomiast w stanie niezadowolającym, wymagającym zabiegu w ciągu najbliższych lat jest 1395 km dróg, co stanowi 53% sieci.

Do głównych wad istniejącej sieci drogowej należy zaliczyć:

- brak sieci autostrad i dróg ekspresowych,
- ogólnodostępność prawie wszystkich dróg krajowych i wszystkich dróg wojewódzkich, co powoduje kolizje między poszczególnymi rodzajami ruchu oraz pomiędzy funkcją obsługi ruchu, a funkcją obsługi otoczenia drogi,

- przebieg znacznej części dróg obciążonych intensywnym ruchem międzynarodowym i międzyregionalnym przez obszar miast i wsi,
- niedostosowanie parametrów geometrycznych dróg do wymagań współczesnego ruchu,
- niedostateczna nośność dróg, niedostosowanych do przeniesienia ruchu o nacisku 100 kN/oś,
- zbyt mała liczba przepraw drogowych przez rzeki, co powoduje wydłużenia wielu relacji ruchu.

W wyniku restrukturyzacji gospodarki, powodującej stopniowe ograniczenie produkcji transportochłonnego przemysłu wydobywczego i przetwórczego oraz konkurencji innych przewoźników, głównie transportu samochodowego, przewozy ładunków kolejowych mają tendencję spadkową. Z powodu zmniejszania zatrudnienia maleje również ruch pasażerski (firmy małe zatrudniają pracowników miejscowych, zakłady pracy ograniczają refundację kosztów – biletów pracowniczych). Zmniejszenie kolejowych przewozów pasażerskich i towarowych spowodowało zawieszenie ruchu na niektórych liniach znaczenia miejscowego, lub wprowadzenie zastępczej komunikacji autobusowej. Ograniczenie przewozów kolejowych ma bezpośredni wpływ na wzrost ruchu samochodowego. Na terenie województwa wielkopolskiego przewidzianych jest niebawem do zawieszenia przewozów kolejowych kilkanaście odcinków linii o łącznej długości ok. 400 km. Stan techniczny linii kolejowych na terenie Wielkopolski przedstawia się następująco:

- 303 km tj. 16% – bardzo dobry,
- 569 km tj. 30% – dobry,
- 834 km tj. 40% – dostateczny,
- 190 km tj. 10% – niedostateczny.

Rozwój transportu lotniczego jest warunkiem aktywizacji gospodarczej i społecznej województwa wielkopolskiego. Port lotniczy Poznań – Ławica posiada regularne połączenia z Dösselorfem, Dreznem, Hannoverem w Niemczech oraz Kopenhagą i Brukselą. Wyniki badań firmy z Wielkiej Brytanii mówią, że w 2015 roku przewozy pasażerów w Poznaniu wynosić będą ok. 4 mln. Wielkości te wskazują na duży potencjał regionu, ale i uzasadniają szybki rozwój poznańskiego lotniska. Prognozowany wzrost ruchu pasażerskiego wymusza podjęcie poważnych inwestycji umożliwiających obsłużenia tego ruchu.

Na terenie województwa wielkopolskiego układ śródlądowych dróg wodnych tworzących swoistą pętlę (fragment drogi wodnej Wisła – Odra prowadzący Notecią, droga wodna Warty oraz połączenie warty od Konina poprzez odcinki kanałów i odcinki górnej Noteci z drogą Wisła – Odra w rejonie Nakła n. Notecią – większość tego odcinka znajduje się na obszarze województwa kujawsko-pomorskiego) jest bardzo korzystny. Najważniejszą arterią śródlądową przebiegającą przez nasze województwo jest droga wodna – Wisła-Odra mogąca stanowić podłączenie systemów żeglugowych Europy Zach. i Wschodniej. Odcinek znajdujący się w północnej Wielkopolsce stanowi 118 km Noteci i jest zaliczany do II klasy żeglowności. Na odcinku między Gorzowem a Bydgoszczą i Toruniem droga ta stanowić może alternatywny kanał transportowy w stosunku do ciągu dróg kołowych nr 22 (Gorzów Wlkp.-Wałcz), nr 10 (Wałcz-Piła-Bydgoszcz-Toruń) lub nr 181 (Krzyż-Wieleń), nr 177 (Wieleń-Kuźniczka), nr 180 (Kuźniczka – Piła). Niestety ten tek bardzo ważny ciąg komunikacyjny w układzie wschód – zachód ciągle jest niedocenywany i niedoinwestowany. W regionie nieodzowna jest

regulacja dróg wodnych, a także ich pogłębienie do 170 cm lub kanalizacja oraz modernizacja śluz wodnych. konieczna jest również przebudowa portów rzecznych, budowli hydrotechnicznych oraz odnowienie taboru żeglugi śródlądowej.

Infrastruktura sanitarna jest w Wielkopolsce rozwinięta nieco gorzej niż średnio w kraju. 88,1% ludności miasta w Wielkopolsce korzysta z wodociągu, a 77% z kanalizacji (wskaźniki dla kraju wynoszą odpowiednio 91,3% i 82,9%). Sytuacja jest jednak znacznie mniej korzystna na obszarach wiejskich. Szczególnym problemem jest skanalizowanie gospodarstw rolnych. Przestrzenne rozproszenie wielu osad wiejskich ogranicza ekonomicznie ich dostęp do infrastruktury sanitarnej.

Wielkopolska dysponuje własnymi źródłami swego obszaru energią elektryczną z zespołu elektrowni Konin-Pątnów-Adamów. Elektrownie te zasilają również krajowy system energetyczny liniami najwyższego napięcia 400 i 220 kV. W geologii wielkopolskiej infrastruktury elektroenergetycznej ujawniają się dysproporcje w wyposażaniu nią różnych przestrzeni bytu i gospodarki. Jest w niej wiele obszarów znacznego niedoboru energii elektrycznej. Ewidentnym przykładem jest region poznański, w którym 40% gmin przestarzała infrastruktura elektroenergetyczna (zły stan techniczny linii przesyłowych, ich przeciążenie oraz częste awarie) hamuje rozwój działalności gospodarczej i zniechęca inwestorów do angażowania kapitału. Są to głównie tereny aktywizacji gospodarczej, w tym obszarze i otoczeniu aglomeracji poznańskiej. Szczególny deficyt notuje się na wsi w zakresie napowietrznych linii wysokiego napięcia 110 kV i średniego napięcia 15 kV wraz ze słupowymi (napowietrznymi) stacjami transformatorowymi. Znaczna ich część pochodzi z lat powszechnej elektryfikacji 1950 – 1970 i nie odpowiada współczesnym potrzebom rozwijającego się rolnictwa.

Rozwój gazownictwa w województwie wielkopolskim oparto o gaz z złoż własnych, a częściowo o gaz importowany z Rosji, przesyłany za pośrednictwem gazociągu Jamał. W rozmieszczeniu przestrzennym wielkopolskiej infrastruktury gazowej ujawniają się poważne dysproporcje w dostępności do niej, a w obszarach wyposażonych w tę infrastrukturę różnice w jakości energetycznej dostarczanego gazu ziemnego. Gaz dostępny jest głównie mieszkańcom i gospodarce w miastach. W 1999 r. 69 miast czyli 63,9% wszystkich miało urządzenia gazownicze, dostarczające prawie w 2/3 gaz zaazotowany, głównie GZ-35, oraz gaz wysokometanowy GZ-50. Udział ludności miejskiej korzystającej z energii gazowej wynosił w 1998 r. 72,6%. Struktura typologiczna jednostek osadniczych zaopatrywanych w gaz ziemny sieciowy wskazuje wyraźnie na bardzo ograniczoną jeszcze jego dostępność w gminach.

Pod względem gęstości telefonicznej, czyli wielkości wskaźnika nasycenia telefonami stacjonarnymi ludności, Wielkopolska pozostaje nadal w ogonie Europy. Przy średnim nasyceniu 0,265 (26,5 abonentów/100 mieszkańców), województwo dorównuje poziomowi telefonizacji wielu krajów UE z 1980 r. Przy odchyleniach od średniej dla Wielkopolski w 1999 r. (w sieci TP S. A. równej 25,4, w sieci łącznej 26,5), 85,7% powiatów ma gęstość telefoniczną poniżej tej średniej, a powyżej (14,3%) tylko powiaty grodzkie i powiat pilski. Uwzględniając oczywiste różnice między zapotrzebowaniem na wyposażenie w telefony w miastach, a zwłaszcza aglomeracjach (powiatach grodzkich), średnie odchylenie od mediany wskazuje że 60% powiatów ma gęstość telefoniczną poniżej jej wartości.

II. DIAGNOZA STANU WOJEWÓDZTWA

1. Ocena potencjału wewnętrznego

Silne strony	Słabe strony
Uwarunkowania przestrzenne	
<ul style="list-style-type: none"> • położenie w pasie priorytetów rozwojowych Wschód - Zachód 	<ul style="list-style-type: none"> • nierównomierna dostępność komunikacyjna • nierównomierne rozmieszczenie infrastruktury gospodarczej
Środowisko przyrodnicze	
<ul style="list-style-type: none"> • przeciętnie dobry stan środowiska 	<ul style="list-style-type: none"> • niewykorzystane w pełni walory przyrodnicze • niekorzystny bilans wodny • niski stopień lesistości • niska jakość wód płynących • niski stopień oczyszczania ścieków
Mieszkańcy, zasoby pracy, walory społeczne	
<ul style="list-style-type: none"> • względnie wysoka aktywność gospodarcza • duży udział dochodów z aktywności gospodarczej • stosunkowo wysoki poziom tożsamości regionalnej i względnie dobra organizacja życia społecznego w skali lokalnej • dobra opinia zewnętrzna o gospodarności wielkopolskiej • występowanie obszarów względnie zrównoważonego rynku pracy • potencjał intelektualny konkurencyjny na tle kraju • stosunkowo duży udział nakładów na innowacje • duża aktywność i integracja wewnętrzna społeczeństw lokalnych • zaangażowanie społeczne w sprawy przyszłości (formułowania strategii, wieloletnich planów inwestycyjnych) 	<ul style="list-style-type: none"> • niski przyrost naturalny • starzenie się społeczeństwa • relatywnie zły stan zdrowotności (duża zachorowalność i śmiertelność w średnich grupach wieku) • niska mobilność zawodowa i przestrzenna • liczne obszary o wysokiej i utrzymującej się stopie bezrobocia • stosunkowo niski poziom płac • słaba międzynarodowa konkurencyjność potencjału intelektualnego (ograniczona do niektórych dziedzin) • słabe wykorzystanie nauki w gospodarce • niekorzystna pozycja „przetargowa” regionu w ubieganiu się o środki pomocowe • brak szerszej i aktywnej współpracy na poziomie ponadgminnym • nieumiejętność rozwiązywania konfliktów, (np. w sprawach składowisk odpadów)
Wyposażenie techniczne	
<ul style="list-style-type: none"> • znaczący postęp w infrastrukturze komunalnej i ochronie środowiska w części gmin • duża aktywność inwestycyjna części gmin 	<ul style="list-style-type: none"> • zły stan i niedrożność sieci transportowej • niewykorzystane w pełni alternatywne formy transportu (wodnego, lotniczego i kolejowego) • zły i niewystarczający stan infrastruktury komunalnej • niewystarczający stan infrastruktury ochrony środowiska
Gospodarka	
<ul style="list-style-type: none"> • duży potencjał produkcyjny • stosunkowo wysoki poziom i dynamika PKB • stosunkowo wysoka wydajność przemysłu • wysoka atrakcyjność inwestycyjna wielu obszarów • wysoki udział kapitału zagranicznego • zróżnicowana struktura gałęziowa i wielkościowa 	<ul style="list-style-type: none"> • niski udział sektorów „wysokiej szansy” (innowacyjnych) • liczne obszary o niskim potencjale gospodarczym • duży deficyt handlu zagranicznego • marginalizacja gospodarcza znacznej części obszaru • ponad połowa rolniczej przestrzeni produkcyjnej

<ul style="list-style-type: none"> • duży udział sektora prywatnego • dobry rozwój instytucji otoczenia biznesu • największy w kraju areał terenów rolniczych • ponadprzeciętna intensywność i efektywność produkcji rolnej • duży udział indywidualnych gospodarstw rolniczych (typ gospodarstwa domowego) • duży odsetek gospodarstw oceniających się jako rozwojowe • wyższe niż średnio w kraju wyposażenie gospodarstw • zdrowa produkcja rolna • dobra baza surowcowa • nadwyżki produktów rolnych 	<p>jest gorsza od przeciętnej w kraju</p> <ul style="list-style-type: none"> • duży udział obszarów o niskim poziomie rolnictwa • duże rozdrobnienie gospodarstw • duży odsetek gospodarstw słabo wyposażonych • trudności ze zbytem płodów rolnych • trudna sytuacja przemysłu przetwórczego • niski poziom sanitarny gospodarstw i zakładów przetwórczych • brak pełnej podmiotowości finansowej samorządu wojewódzkiego
Potencjał finansowy	
<ul style="list-style-type: none"> • duże zaangażowanie części gmin w samofinansowanie rozwoju 	<ul style="list-style-type: none"> • słaby dostęp do środków pomocowych

Przestrzeń województwa charakteryzuje się następującymi cechami:

- województwo jest zróżnicowane pod względem przyrodniczym, występują zwarte obszary o wysokich walorach przyrodniczych w skali ponadregionalnej i ponadkrajowej, a 1/3 powierzchni to obszary chronione ze względu na walory przyrodnicze, krajobrazowe i kulturowe,
- występują obszary ekologicznego zagrożenia (Poznań, rejon Konina i Turku), obszary zagrożenia powodzią (tereny wzdłuż Warty, Noteci, Prosny, Lutyni, Kanału Obry i Baryczy), leje depresyjne (subregion koniński), liczne obszary o nieregularnej gospodarce odpadami,
- zbyt niska lesistość,
- występuje korzystny bilans wodny oraz duże zagrożenie wód podziemnych,
- nienajlepsza jakość przestrzeni rolniczej (ponad połowa gmin ma wskaźnik poniżej przeciętnej krajowej), ale równocześnie istnieje stosunkowo wysoka kultura rolna,
- działalność gospodarcza skupiona jest w Poznaniu i na terenach otaczających, zaś relatywnie najslabiej pod tym względem rozwinięte są tereny północne i wschodnie,
- korzystniejszym wielofunkcyjnym charakterem wyróżnia się centralna i południowo-zachodnia część województwa,
- nierównomiernie rozwinięta jest sieć osadnicza oraz nie są wystarczająco wykształcone ośrodki subregionalne o funkcjach ponadlokalnych,
- bardzo nierównomiernie rozwinięta jest infrastruktura, zwłaszcza komunikacyjna.

Do czynników rozwoju (aktywów) spośród zasobów naturalnych można zaliczyć gaz ziemny, kruszywa i surowce ceramiczne, wody geotermalne, zasoby kredy jeziornej.

Stan społeczno-gospodarczy województwa jest zróżnicowany. Z jednej strony zachodzą korzystne procesy, takie jak: rozwój sektora prywatnego, powstawanie małych i średnich firm, rozwój tzw. otoczenia biznesu, zaangażowanie obcego kapitału. Generalnie uważa się, że Wielkopolska z racji swego poziomu gospo-

darowania i stosunkowo wysokiej sprawności systemu życia społecznego, rokuje szanse na intensywny wzrost gospodarczy i na względnie szybkie zbliżenie się do gospodarki świata zachodniego. Z drugiej strony występują tu również znaczne opóźnienia i liczne bariery, które proces ten mogą istotnie hamować lub komplikować.

Czynnikami rozwojowymi województwa wielkopolskiego są: położenie, dobrze wykształcony profil produkcji i działalności usługowej oraz właściwości organizacji życia społecznego i cechy mieszkańców. Województwo wielkopolskie ma istotne walory z punktu widzenia perspektyw rozwoju regionu. Zajmuje geograficznie korzystne miejsce pomostu między Europą Wschodnią a Zachodnią. Szczególnie istotne jest tu położenie tranzytowe Poznania, a także Konina, Wrześni, Koła. Przechodząca przez te miasta droga tranzytowa (autostrada A-2) łączy Wielkopolskę z obydwoma częściami kontynentu. Duże znaczenie tranzytowe posiadają również: droga międzynarodowa przechodząca przez Świecie, Bydgoszcz, Poznań i Wrocław oraz droga nr 11 (Koło-Brzeg-Piła-Poznań-Ostrów Wlkp.-Bytom).

Istniejąca infrastruktura transportowa nie pozwala jednak na pełne wykorzystanie szansy, jaką jest dogodne położenie Wielkopolski na obszarze Polski i Europy. Skuteczne działanie tego czynnika jest uwarunkowane rozbudową i modernizacją sieci komunikacyjnej w całym regionie.

Jeśli chodzi o dobrze wykształcony profil produkcji i działalności usługowej, to do atutów regionu należą następujące dziedziny: rolnictwo i przemysł spożywczy, przemysł elektromaszynowy i metalowy, odzieżowy i tekstylny, drzewny, chemiczny i paliwowo-energetyczny, wyspecjalizowane usługi budowlane, w tym: budownictwo przemysłowe, szkolnictwo wyższe i nauka, kultura i sztuka, turystyka, w tym oparta na walorach historycznych i elementach tradycji oraz kultu religijnego, usługi handlowe i tranzytowe.

Dziedziny te mogą być brane pod uwagę jako podstawa poszukiwanego układu gospodarki Wielkopolski w nowych warun-

kach. Przemawia za tym ranga i rola owych dziedzin w gospodarce obszaru, a dodatkowo – w kilku przypadkach, jak rolnictwo, przemysł rolno-przetwórczy, przemysł maszynowy, drzewny – silna i uznana tradycja.

Wskazane dziedziny działalności charakteryzują się licznymi pasywami, m.in. są to: wyczerpywanie się niektórych czynników produkcji oraz niedostateczna nowoczesność i niska efektywność wytwarzania. Mankamentem jest również to, że dziedziny te nie tworzą – według stanu na dzień dzisiejszy – systemu regionalnego, nie ma bowiem między nimi odpowiednich więzi funkcjonalnych. Właściwości organizacji życia społecznego i cechy mieszkańców to stosunkowo najmniej uchwytne i niełatwe do oceny przedmiot badania. Jest to jednak czynnik, którego rola nie może być niedoceniana. Tradycyjnie Wielkopolanom przypisuje się takie cechy, jak pracowitość, rzeczowość, zdolności organizacyjne. Trudno jednoznacznie ocenić powszechność i aktualność tych cech. Znamionami pozytywnie charakteryzującymi społeczeństwo wielkopolskie w aktualnym procesie przemian są m.in. stosunkowo duża liczba i równocześnie relatywnie duża dyna-

mika rozwoju podmiotów gospodarczych osób fizycznych i spółek (w tym: z udziałem kapitału zewnętrznego) oraz ożywiona działalność agencji i firm konsultingowych, izb, giełd i towarzystw gospodarczych.

Charakterystyczne i godne uwagi są działania społeczne podejmowane w skali lokalnej i wojewódzkiej w celu ożywienia gospodarki regionu i integracji wysiłków w tym zakresie. Należą do nich działania samorządu gospodarczego, np. Sejmiku Gospodarczego Województwa Wielkopolskiego czy Stowarzyszeń Naukowo-Technicznych NOT.

Oceniając atuty województwa w aspekcie kształtowania strategii jego rozwoju przyjmujemy, że:

- najcenniejszym czynnikiem rozwoju są zasoby ludzkie i to one powinny być punktem wyjścia do programowania przyszłości,
- wszelkie zasoby województwa należy eksploatować w sposób zapewniający ciągłość rozwoju, tzn. chronić je i w miarę możliwości wzbogacać dla przyszłych pokoleń,
- szczególnie duże znaczenie ma zachowanie i umacnianie tożsamości regionalnej. Województwo powinno funkcjonować jako region, tzn. wewnątrznie zintegrowany organizm społeczno-gospodarczy.

2. Szanse i zagrożenia rozwoju Wielkopolski w aspekcie jej uwarunkowań zewnętrznych

SZANSE	ZAGROŻENIA
Uwarunkowania bezpośredniego sąsiedztwa	
<ul style="list-style-type: none"> • rola partnera województw zachodnich (lubuskiego i zachodniopomorskiego) w realizacji współpracy z landem Brandenburgia • możliwość pełnienia przez Poznań funkcji ponadregionalnego bieguna wzrostu (lokomotywy rozwojowej) zachodniej części Polski 	<ul style="list-style-type: none"> • sumowanie się braków i nakładanie się opóźnień w infrastrukturze komunikacyjnej • niezdrowa i w rezultacie niewskazana konkurencja województw o środki zewnętrzne
Uwarunkowania ogólnokrajowe	
<ul style="list-style-type: none"> • możliwość integracji wysiłków państwa i województwa ze względu na zbieżność aktywów województwa z projektowanymi priorytetami praktyki makroekonomicznej (np. w zakresie rozwoju małych i średnich przedsiębiorstw) 	<ul style="list-style-type: none"> • ograniczone możliwości partycypacji w rządowych środkach pomocowych ze względu na duże i pilne potrzeby województw północno-wschodnich i innych obszarów problemowych (Wielkopolska nie jest do nich zakwalifikowana)
Uwarunkowania międzynarodowe zwłaszcza w perspektywie członkostwa Polski w Unii Europejskiej	
<ul style="list-style-type: none"> • postęp technologiczny (możliwość absorpcji z zewnątrz i prezentacji na zewnątrz) • otwarcie rynków unijnych • wymuszenie poprawy jakości produktów i usług • nowe (udoskonalone) regulacje prawne • uzyskanie unijnych środków pomocowych 	<ul style="list-style-type: none"> • upadek podmiotów niekonkurencyjnych (w skali europejskiej), w tym zwłaszcza gospodarstw rolnych i związany z tym wzrost bezrobocia • odpływ rodzimego kapitału • osłabienie tożsamości regionalnej i negatywne oddziaływanie obcych wzorców kulturowych wraz z ewentualną patologią życia społecznego

Podobnie jak w przypadku czynników wewnętrznych, mamy tu elementy pozytywne i negatywne.

Rozpatrując kwestę bezpośredniego sąsiedztwa, generalnie rzecz sprowadza się do efektywnej współpracy międzyregionalnej w zakresie ochrony środowiska (ochrony wód, składowania odpadów), ewentualnie centrów logistycznych i lotnisk. Należy intensyfikować i upowszechniać postęp naukowo-techniczny w kontaktach międzyregionalnych, nie zapominając równocześnie o obszarach odległych od aglomeracji poznańskiej i od sześciu największych ośrodków miejskiego regionu (Gniezno, Kalisz, Konin, Ostrów Leszno, Piła); odległym terenom grozi bowiem marginalizacja.

Dla Wielkopolski, ze względu na brak jej bezpośredniego dostępu do granicy, ważne są współdziałania z województwem lubuskim i innymi województwami przygranicznymi w zakresie inwestycji transportowych i innych przedsięwzięć towarzyszących wymianie gospodarczej z Europą zachodnią. Jakość owych współdziałań (zakres, tempo, sprawność) nie będzie obojętna dla gospodarki regionu, a także kraju.

Warunki zewnętrzne wymienione wyżej jako druga grupa, to warunki stwarzane przez ogólnopolską politykę regionalną i przestrzenną oraz jej rozwiązania w tak zasadniczych sprawach, jak: polityka kształtowania krajowej sieci ekologicznej, polityka harmonizowania krajowego systemu osadniczego, polityka rozwoju krajowego systemu infrastruktury technicznej, polityka kształtowania wielofunkcyjnego rozwoju obszarów wiejskich.

Trzecia grupa warunków zewnętrznych jest bardzo istotna w aspekcie wyzwań rozwojowych regionu. Chodzi tu przede wszystkim o warunki naszego członkostwa w Unii Europejskiej. Właśnie te warunki określają nasze korzyści i koszty, jakie będziemy musieli ponieść, a także konieczności, wobec których możemy nie mieć wyboru. W Wielkopolsce jest to sprawa restrukturyzacji i pozycji eksportowej rolnictwa, poprawa stanu środowiska (zwłaszcza czystości wód) oraz rewitalizacja znacznej części miast i wsi (modernizacja i rozbudowa ich infrastruktury). I wreszcie, trzeba mieć na uwadze należący również do trzeciej grupy warunków zewnętrznych zbiór okoliczności związanych z procesami globalizacji, w które będziemy włączeni, chcąc tego czy nie chcąc. Procesy globalizacji mają znaczenie dla strategii rozwoju w czterech poniższych aspektach:

- zmiany zachodzące w otoczeniu zewnętrznym zwiększają stopień niepewności i ograniczają możliwości przewidywania rozwoju,
- globalizacja zwiększa uzależnienie zjawisk zachodzących w regionie od czynników geopolitycznych,
- w coraz większym stopniu rozwój zależy od adsorpcji zasobów wewnętrznych, uzależnionych z kolei najczęściej od konkurencyjności i trafnych aliansów strategicznych,
- postęp cywilizacyjny powoduje, iż coraz większe znaczenie mają czynniki intelektualne.

Uwzględniając zbiór szans i zagrożeń płynących z otoczenia, przyjęto dla strategii rozwoju województwa i w efekcie programu wojewódzkiego prostą zasadę, iż generalną przesłanką tej strategii powinna być maksymalizacja spożytkowania korzyści i minimalizacja zagrożeń.

III. STRATEGIA ROZWOJU WOJEWÓDZTWA

Całość zagadnień będących przedmiotem Strategii ujęta jest w trzech blokach tematycznych o następującej treści:

- Społeczeństwo
 - Prognozy demograficzne
 - Zachowanie i rozwój środowiska kulturowego.
 - Kształtowanie rynku pracy – program gospodarowania zasobami ludzkimi
 - Potrzeby społeczne i ich zaspokojenie
- Przestrzeń
 - Gospodarka zasobami i ochrona środowiska
 - Ład przestrzenny i rozwój sieci osadniczej.
 - Równoważenie systemu transportowego i rozwój infrastruktury technicznej.
- Gospodarka
 - Przeobrażanie struktury i technologii gospodarki (wraz z programem rozwoju przedsiębiorczości, innowacyjności i konkurencyjności).
 - Rozwój wybranych dziedzin gospodarki, w tym: przemysł, rolnictwo, turystyka, budownictwo.
 - Rozwój nauk i specjalistycznych usług wyższego rzędu.

Powyższy podział ma charakter roboczy i służy do uporządkowania szczegółowych opracowań tematycznych – odcinkowych programów sektorowych. Istotą Strategii są wszakże programy systemowe, stworzone na zasadzie łączenia i przenikania się programów odcinkowych; jest to np. program PRACA, program PRZEDSIĘBIORCZOŚĆ, program EDUKACJA i inne.

Strategia obejmuje dziedziny i zagadnienie, w których istnieje możliwość rzeczywistego oddziaływania samorządu województwa na przebieg procesów społecznych i gospodarczych, ale jest adresowana również do wszystkich innych kreatorów rozwoju w regionie.

Strategia – wyrażona w postaci dokumentu uchwalonego przez samorząd województwa – ma dwie funkcje.

- Funkcja pierwsza, to bezpośrednia podstawa do działań organów samorządu wojewódzkiego w tych dziedzinach i w tych zakresach, które wynikają z kompetencji samorządu.
- Funkcja druga, to pośrednie oddziaływanie (informacyjne, inspiracyjne, a także pomocowe) względem podmiotów autonomicznych tak, aby podmioty te poprzez swą działalność, realizowaną w imię własnych dążeń, służyły celom rozwoju regionu.

Do tego dochodzi jeszcze jedna funkcja Strategii, mająca szczególne znaczenie w obecnej dobie. Strategia może być używana jako narzędzie w staraniach o uzyskanie zewnętrznych środków pomocowych, zwłaszcza ze źródeł Unii Europejskiej (w licznych przypadkach odpowiedni zapis Strategii jest warunkiem koniecznym, chociaż oczywiście nie wystarczającym, dla uzyskania takich środków).

Strategia obejmuje obszar województwa wielkopolskiego w jego granicach administracyjnych i wewnętrznych strukturach terytorialnych ustalonych prawnie i obowiązujących od dnia 1 stycznia 1999 r.

Całość ujęć koncepcyjnych zawiera się w perspektywie czasowej rzędu 15-20 lat (dotyczy to również prognoz demograficznych). Natomiast projekty zadaniowe mają horyzont bliższy i zawierają się w granicach pierwszej fazy realizacji, którą widzimy w czasie do roku 2005.

Strategia rozwoju województwa wynika z:

- rozpoznania endogenicznych czynników rozwoju, zarówno czynników twardych (ilościowych, mierzalnych) jak i miękkich (jakościowych, trudnych do wyrażenia ilościowego istotnych dla rozwoju) i oceny możliwości ich wykorzystywania,
- rozpoznania barier rozwoju (i oceny możliwości ich pokonania lub ominięcia),
- rozpoznania i przewidywania potrzeb, oczekiwań, aspiracji i priorytetów społeczeństwa i podmiotów gospodarczych,
- rozpoznania zewnętrznych warunków rozwoju (w tym: modelu polskiej gospodarki rynkowej oraz kształtu i charakteru państwowej polityki regionalnej, jej celów i środków) z uwzględnieniem adekwatności tych warunków do potrzeb województwa wielkopolskiego,
- rozpoznania i projektowania wyzwań cywilizacyjno-kulturowych oraz przemian związanych z transformacją gospodarki Polski i włączeniem w struktury europejskie.

Strategia powstawała na zasadzie społecznego partnerstwa. Konsultacje i wymiana poglądów były prowadzone w różnych gremiach i dotyczyły różnych obszarów życia społeczno-gospo-

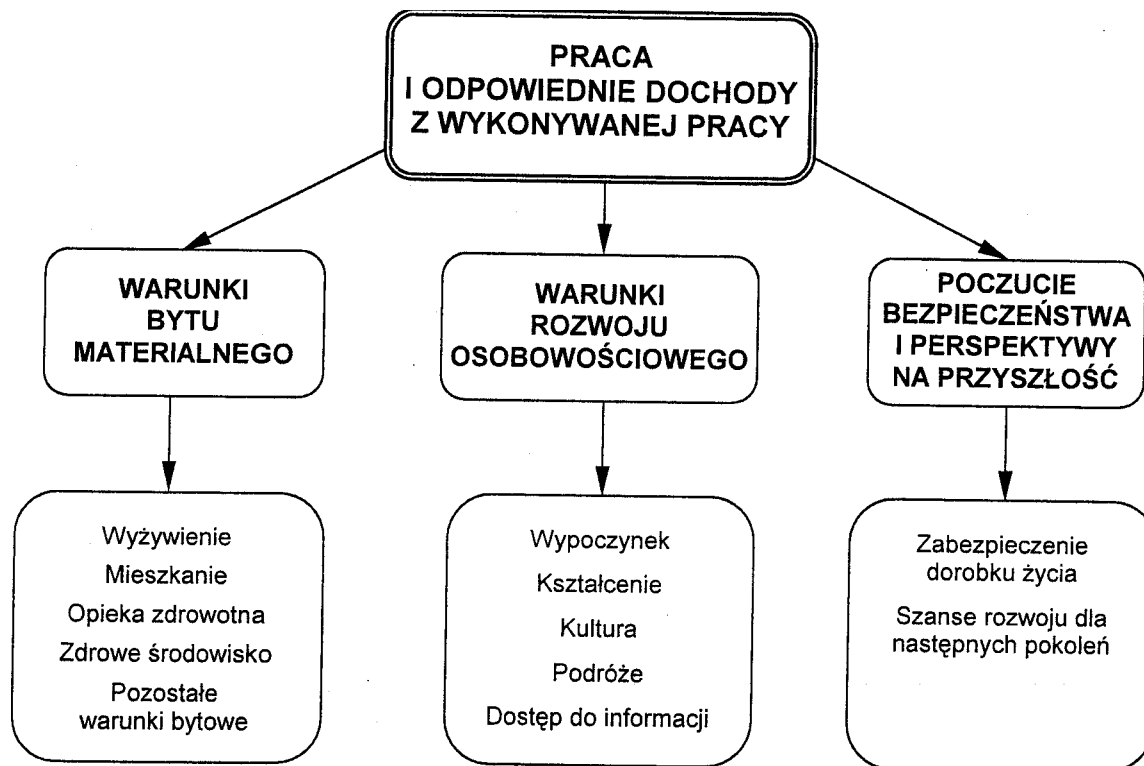
darczego województwa. Pod kątem zachowania zasady społecznego partnerstwa przyjęto określony tryb pracy.

Potrzeby, dążenia i motywacje mieszkańców

Generalnie w artykułowanych dążeniach i postulatach na pierwszym miejscu wymieniane jest zapewnienie mieszkańcom pracy i dochodów pozwalających na godziwy w odczuciu społecznym poziom życia. Dopiero te podstawy (praca i dochody z nią związane) kształtują możliwość zaspokajania potrzeb w zakresie:

- warunków bytu materialnego, a w tym: wyżywienia, mieszkania i przebywania w środowisku nie szkodzącym zdrowiu,
- warunków rozwoju osobowościowego, a w tym: możliwości wypoczynku, kształcenia, dostępu do informacji, obcowania z kulturą i rozrywką, podróży i kontaktów z szeroko rozumianym otoczeniem,
- zapewnienia poczucia bezpieczeństwa i perspektyw na przyszłość, a w tym: poczucia stabilizacji (zabezpieczenia dorobku życia) i szans rozwoju dla następnych pokoleń.

STRUKTURA POTRZEB ROZWOJU SPOŁECZNEGO



Przy artykułowaniu potrzeb zwraca się uwagę na pewne szczególne warunki ich zaspokajania, a mianowicie na:

- kompleksowość zaspokajania potrzeb (jakość życia jest oceniana przez całość warunków i niespełnienie chociażby jednego elementu źle wpływa na ocenę końcową),
- dostępność urządzeń służących zaspokajaniu potrzeb, przy czym chodzi tu o dostępność ekonomiczną (posiadanie dochodów pozwalających na zakup dóbr i usług) i dostępność przestrzenną (bliskość urządzeń infrastrukturalnych),
- ustawiczność (ciągły postęp i doskonalenie) zaspokajania potrzeb, stałe nadążanie za zmieniającymi się wzorcami i standardami.

Duże znaczenie w hierarchii artykułowanych potrzeb mieszkańców Wielkopolski ma motywacja do pracy, nauki i ochrony zdrowia.

W tym ostatnim aspekcie szczególnie jest podkreślona potrzeba powszechnej dostępności do nauki i równych szans młodych ludzi, niezależnie od miejsca ich zamieszkania i środowiska, z którego pochodzą.

I wreszcie, wyraźnie artykułowana jest potrzeba życia w demokratycznym państwie, w warunkach swobód obywatelskich, z możliwościami samoorganizacji społeczeństwa i samorealizacji poszczególnych jego członków.

Potrzeby, dążenia i motywacje podmiotów gospodarczych

W tym zakresie wymienia się przede wszystkim aktywizację gospodarczą i tworzenie warunków do dobrego funkcjonowania podmiotów gospodarczych (generalnie i w określonej sytuacji lokalizacyjnej).

Dotyczy to systemu ułatwień i zachęt, a w tym o: obniżanie obciążeń podatkowych i parafiskalnych (oraz ewentualne skorelowanie obniżek z tworzeniem miejsc pracy), kształcenie młodzieży z odpowiednimi kwalifikacjami i predyspozycjami, uelastycznienie prawa pracy (m. in. w zakresie form zatrudnienia i czasu pracy), usuwanie barier biurokratycznych w zakładaniu i funkcjonowaniu zakładów pracy, wspieranie małych i średnich przedsiębiorstw (jako że obecnie nowe miejsca pracy powstają głównie w tym sektorze).

Chodzi także o pomoc w dostosowaniu przedsiębiorstw do norm i standardów Unii Europejskiej. W najbliższych latach przedsiębiorstwa będą ponosiły znaczne wydatki związane z dostosowaniem do unijnych norm i standardów m. in. w zakresie bezpieczeństwa, warunków socjalnych, ochrony środowiska itp. Znaczna część przedsiębiorstw może nie udźwignąć związanych z tym kosztów i trudności. W chwili obecnej dociera do przedsiębiorstw niewiele konkretnych informacji na ten temat. Negocjacje w Unii Europejską prowadzi politycy i administracja bez wystarczającej konsultacji ze środowiskami gospodarczymi. Pomoc informacyjna i techniczna ze strony różnych instytucji i programów unijnych ma niewielki zasięg i często przynosi tylko pozorne efekty. Konieczne są przemyślane i realne programy i formy wsparcia przedsiębiorstw w tej dziedzinie.

Ponadto ważne jest też respektowanie zasad wzajemności i równych szans dla polskich firm i ochronę celną krajowych produktów. Osiągnięcie ważnego celu strategicznego, jakim jest pozyskiwanie zagranicznych inwestorów, powinno być łączone z zasadą wzajemności i niezbędnej ochrony własnych przed-

siębiorstw. Obecnie istnieje dysproporcja między możliwościami działania europejskich firm na polskim rynku a polskich przedsiębiorstw w krajach Unii. Potrzebne są również odpowiednie działania ułatwiające pozyskiwanie gruntów pod inwestycje i wspieranie inwestycji małych i średnich przedsiębiorstw przez komunalne aporty gruntowe. Zachodzi pilna konieczność uproszczenia i procedur w zakresie ułatwiania formalności związanych z realizacją inwestycji i pozyskiwania gruntów. Ma to bardzo istotne znaczenie dla tempa tworzenia nowych zakładów i miejsc pracy. Klucz do poprawy sytuacji leży nie tylko w ustawodawstwie. Konieczna jest trwała zmiana podejścia do potencjalnych inwestorów, jeśli w warunkach ostrej konkurencji lokalizacyjnej chcemy ich zatrzymać na naszym terenie. Jeśli inwestycja jest pożyteczna, nie można odstraszać inwestorów dodatkowymi, ubocznymi żądaniem. Upowszechnienie i szerokie zastosowanie wymaga dyskusowana obecnie idea wspierania przez gminy rozmaitych inicjatyw inwestycyjnych polskiego biznesu poprzez komunalne aporty gruntowe do zakładanych w tym celu spółek. Polskie małe i średnie przedsiębiorstwa handlu, usług i rzemiosła nie mają odpowiednich zasobów kapitału, aby konkurować z firmami zagranicznymi, a kredyty bankowe są drogie i często niedostępne. Zakup gruntu i nieruchomości wyczerpuje w znacznym stopniu dostępne prywatne środki małych firm i na realizację właściwych pomysłów inwestycyjnych niewiele już zostaje.

Dlatego wiele cennych inicjatyw gospodarczych nie może być zrealizowanych. Właściwym rozwiązaniem jest okresowe zaangażowanie gmin w popierane projekty, do czasu ich stabilizacji (po upływie najdalej 10-20 lat gminy wycofywałyby się, sprzedając akcje i udziały na zasadach określonych w umowie. Środki te mogłyby być następnie użyte dla wspierania innych inicjatyw, a gminy działałyby w tym zakresie na zasadach podobnych do venture capital).

Potrzeby, dążenia i motywacje struktur samorządowych

- dążenie do możliwie najwyższej jakości życia ludzi,
- dążenie do możliwie najwyższej konkurencyjności (efektywności) podmiotów gospodarczych,

W obu tych obszarach mieszczą się też dążenia terytorialnych struktur samorządowych. Równocześnie wyraźnie zaznacza się tu przeświadczenie, iż terytorialna władza samorządowa:

- jest gospodarzem danego obszaru i zajmuje się wszystkimi składowymi gospodarki niezależnie od charakteru własności i rozwiązań instytucjonalnych (choć oczywiście w różnej formie),
- jest odpowiedzialna za rozwój obszaru swego działania, nie ogranicza się więc do działań doraźnych, lecz zajmuje się również tworzeniem i realizacją strategii rozwoju,
- realizuje zadania, do których jest powołana (zaspokajanie potrzeb wspólnoty), nie tylko swymi bezpośrednimi przedsięwzięciami lecz również za pośrednictwem działań podmiotów innych, a więc ogółu podmiotów gospodarujących na danym terenie. Samorząd terytorialny reprezentowany przez ustawowe struktury samorządowe, kształtuje zatem (stara się kształtować) zachowania podmiotów gospodarujących – pod kątem osiągnięcia założonych celów wspólnoty (likwidacja bezrobocia, ochrona środowiska, wspólne przedsięwzięcia w zakresie infrastruktury itd.).

Równocześnie należy podkreślić braki w infrastrukturze (zwłaszcza w drogownictwie) i niedostateczność środków na usunięcie tych braków. Należy zwrócić uwagę na utrzymujący się nadmierny centralizm działalności państwa, zwłaszcza w zakresie finansów publicznych. Wyraźnie artykułowanym dążeniem struktur samorządu terytorialnego jest dalsza decentralizacja życia publicznego przy zachowaniu zasady subsydiarności (pomocniczości) względem jednostek mniejszych i słabszych.

Ogólna koncepcja przyszłości województwa

Formułując strategię województwa wielkopolskiego przyjęto, że podstawową zasadą kształtowania jego rozwoju powinno być optymalne wykorzystanie szeroko rozumianych zasobów wewnętrznych województwa oraz szans wynikających z uwarunkowań zewnętrznych – dla zaspokojenia potrzeb mieszkańców i dla sprawnego funkcjonowania podmiotów gospodarczych znajdujących się na obszarze województwa.

Tworzenie jednego „typowego dla Wielkopolski” modelu gospodarki (w znaczeniu jej charakteru, potencjału i struktury) nie jest wskazane przy dużym obszarze województwa i przy znacznym zróżnicowaniu czynników rozwojowych. Nie jest to zresztą do końca możliwe przy rynkowym charakterze gospodarki i różnych formach własności (w tym znacznym udziale własności prywatnej). Należy zatem nastawić się na rozwiązania rozmaite. Trawestując znane powiedzenie, że „można różnić się, byle pięknie”, założono, iż przyjmujemy zróżnicowanie wewnętrzne gospodarki regionu, byle było efektywne. Oznacza to, że trzeba poszukiwać koncepcji charakteru, potencjału i struktury gospodarki – najbardziej odpowiadających możliwościom rozwojowym poszczególnych obszarów i najlepiej służących osiągnięciu założonych celów. Oznacza to przyjęcie dwóch profili działalności:

- zachowanie dotychczasowych funkcji wiodących, charakterystycznych dla wielkopolski i nadających jej znaczącą rolę w gospodarce kraju i kontaktach międzynarodowych,
- tworzenie nowych ogniw rozwoju w formie przedsięwzięć innowacyjnych (stanowiących wyznacznik postępu gospodarki) i unowocześnienie jej struktury.

Wizja województwa i jego misja

Przyszłość województwa, o którą należy zabiegać i którą należy konsekwentnie i wszechstronnie kształtować, formułuje się w oparciu o wyniki przedstawionej poprzednio analizy strategicznej (zwłaszcza artykułowanych potrzeb i dążeń), a także z ogólnej wiedzy na temat procesów rozwojowych regionów (teorii rozwoju regionalnego) oraz poglądów i wyobrażeń zespołu autorskiego.

Sprowadza się to do dwóch zapisów obrazujących wizję przyszłego (docelowego w perspektywie tworzonej Strategii) stanu województwa.

Województwo wielkopolskie regionem nowoczesnym i regionem zintegrowanym.

W nawiązaniu do ogólnej wizji przyszłości województwa można określić jego misję, rozumianą jako posłannictwo, przyświecające podejmowanym działaniom. Występują tu dwa aspekty – wewnętrzny i zewnętrzny:

- w aspekcie wewnętrznym chodzi o zapewnienie możliwie najlepszych warunków życia dla ludzi tu zamieszkałych i dla podmiotów (przedsiębiorstw, organizacji) tu funkcjonujących.
- w aspekcie zewnętrznym chodzi o przekazywanie impulsów rozwojowych na rzecz otoczenia (województw sąsiednich, obszarów związanych z Wielkopolską wspólnymi problemami rozwojowymi, więziami partnerstwa i współpracy).

MISJA DLA WOJEWÓDZTWA WIELKOPOLSKIEGO, PRZEDSTAWIA SIĘ NASTĘPUJĄCO

Godne życie mieszkańców	Sukces podmiotów funkcjonujących w województwie	Motoryczny wpływ na otoczenie
--------------------------------	--	--------------------------------------

Pod tym kątem widzenia formułowane są strategiczne cele rozwoju województwa

Generalne cele strategiczne województwa wielkopolskiego	1. Zapewnienie mieszkańcom możliwie najlepszego poziomu życia
	2. Osiągnięcie możliwie najwyższego poziomu gospodarki
	3. Wzrost wewnętrznej integracji i istotna poprawa jakości przestrzeni
	4. Dostosowanie potencjału, struktury i organizacji województwa do wyzwań XXI w. i wymagań jednoczącej się Europy

STRATEGICZNE CELE ROZWOJU WOJEWÓDZTWA WIELKOPOLSKIEGO

CELE GENERALNE	PODSTAWOWE CELE SZCZEGÓŁOWE
<p style="text-align: center;">1. ZAPEWNIENIE MIESZKAŃCOM MOŻLIWIE NAJWYŻSZEGO POZIOMU ŻYCIA</p>	<p>1.1. PRACA</p>
	<ul style="list-style-type: none"> ✓ Stworzenie warunków do trwałego i efektywnego generowania miejsc pracy dających ludziom szansę na spożytkowanie swych talentów i umiejętności. ✓ Dążenie do zapewnienie godziwych dochodów z pracy
	<p>1.2. BYT MATERIALNY</p>
	<ul style="list-style-type: none"> ✓ Zapewnienie warunków do satysfakcjonującego bytu materialnego, w tym: żywienia, mieszkania, przebywania w zdrowym środowisku, leczenia i wypoczynku. ✓ Uzyskanie wysokiego poziomu obsługi mieszkańców (gospodarstw domowych) w zakresie usług publicznych oraz dobrej dostępności przestrzennej w tym zakresie.
	<p>1.3. ROZWÓJ OSOBOWOŚCIOWY</p>
	<ul style="list-style-type: none"> ✓ Zapewnienie warunków rozwoju osobowościowego, w tym: kształcenia, kultury, podróży, dostępu do informacji, rozwoju różnych form aktywności społecznej. ✓ Tworzenie klimatu dla samoorganizacji społecznej.
	<p>1.4. BEZPIECZEŃSTWO</p>
<p style="text-align: center;">2. OŚIĄGNIĘCIE MOŻLIWIE NAJWYŻSZEGO POZIOMU GOSPODARKI</p>	<p>2.1. UNOWOCZEŚNIENIE STRUKTURY GOSPODARKI</p>
	<ul style="list-style-type: none"> ✓ Konsekwentna restrukturyzacja gospodarki w kierunku zwiększania udziału przemysłów nowoczesnych technologii, a także specjalistycznych usług (komunikacyjnych, handlowych, naukowych i kulturalnych). ✓ Znalezienie i wykorzystanie nowych kół napędowych gospodarki, w tym budownictwa mieszkaniowego. ✓ Wielofunkcyjny rozwój wsi.
	<p>2.2. WZROST EFEKTYWNOŚCI GOSPODARKI</p>
	<ul style="list-style-type: none"> ✓ Zdecydowana modernizacja dziedzin tradycyjnych, w tym kompleksu rolno-spożywczego. ✓ Poprawa transferu technologii. ✓ Wzrost konkurencyjności gospodarki.
	<p>2.3. TRWAŁOŚĆ I HARMONIA ROZWOJU</p>
<ul style="list-style-type: none"> ✓ Generowanie rozwoju w oparciu o oszczędne, racjonalne wykorzystywanie posiadanych zasobów i walorów. ✓ Rozwój i uelastycznienie kwalifikacji zawodowych mieszkańców oraz wzrost ich aktywności gospodarczej (intensywny rozwój małych i średnich przedsiębiorstw). ✓ Przebudowa, a w znacznej części budowa nowego zaplecza infrastrukturalnego. 	

3. WZROST WEWNĘTRZNEJ INTERGRACJI ISTOTNA POPRAWA JAKOŚCI PRZESTRZENI	3.1. WEWNĘTRZNA INTEGRACJA REGIONU
	<ul style="list-style-type: none"> ✓ Scalenie społeczne i gospodarcze całego obszaru regionu, przy uwzględnieniu jego wewnętrznego zróżnicowania i specjalizacji układów subregionalnych. ✓ Przewycięzanie partykularyzmów terytorialnych.
4. DOSTOSOWANIE POTENCJAŁU, STRUKTURY I ORGANIZACJI WOJEWÓDZTWA DO WYZWAŃ XXI W. I WYMAGAŃ JEDNOCZĄCEJ SIĘ EUROPY	3.2. WŁAŚCIWA STRUKTURA PRZESTRZENNA
	<ul style="list-style-type: none"> ✓ Harmonijny rozwój sieci osadniczej. ✓ Przygotowanie głównych ośrodków miejskich do pełnienia funkcji biegunów rozwoju. ✓ Danie szans rozwoju społeczno-gospodarczego obszarom ekonomicznie opóźnionym i nie posiadającym wystarczających własnych czynników rozwoju. ✓ Prowadzenie przyjaznej dla środowiska przyrodniczego polityki inwestycyjnej i zagospodarowania przestrzennego (z systemem obszarów chronionych).
4.1. PARTNERSKA ROLA WOJEWÓDZTWA	<ul style="list-style-type: none"> ✓ Ulokowanie województwa w grupie obszarów aktywnej współpracy międzyregionalnej i międzynarodowej. ✓ Spożytkowanie efektu położenia i korzyści tranzytowych. ✓ Wykreowanie miasta Poznania na europejskiej rangi ośrodek metropolitalny.
	4.2. TROSKA O TOŻSAMOŚĆ REGIONALNĄ
	<ul style="list-style-type: none"> ✓ Pielęgnowanie więzi emocjonalnych z regionem oraz podnoszenie poziomu wiedzy mieszkańców, zwłaszcza młodego pokolenia, o przeszłości i teraźniejszości regionu. ✓ Uzyskanie wysokiego poziomu aktywności społecznej w dziedzinie upowszechniania regionalnych wzorców patriotycznych i postaw obywatelskich.

W powyższym zestawie cele, zarówno generalne jak i szczegółowe, są oznaczone określonymi liczbami. Liczby te mają wyłącznie sens porządkowy (służą powiązaniu celów z zadaniami i przedsięwzięciami i absolutnie nie wyrażają jeszcze ważności celów (ich hierarchii i priorytetów), ani dylematów, które się z tym wiążą. Sprawa priorytetów (ważności i kolejności rozwiązywania problemów) jest w dużym stopniu sprawą wyboru politycznego. Propozycje w tym zakresie ująć można w różnych wariantach.

PODEJŚCIE PIERWSZE, to wpisanie się województwa w narodową strategię rozwoju regionalnego.

PODEJŚCIE DRUGIE, to wskazanie priorytetów w oparciu o wyniki diagnozy stanu województwa, obrazujące jego najpilniejsze potrzeby. Diagnoza daje następujący zestaw priorytetów:

Jakość przestrzeni

- a) kształtowanie ładu przestrzennego,
- b) racjonalna gospodarka zasobami środowiska,
- c) poprawa wyposażenia technicznego,
- d) zwiększenie spójności komunikacyjnej,
- e) wzmacnianie ośrodków wzrostu.

Konkurencyjność gospodarki

- f) wspieranie innowacyjności i transferu technologii
- g) uruchamianie nowych potencjałów,

h) systemowe wspieranie rozwoju małych i średnich przedsiębiorstw,

- i) tworzenie finansowych instrumentów wspierania gospodarki,
- j) rozwój instytucji wspierających gospodarkę.

Kształtowanie aktywności mieszkańców

- k) wzmacnianie tożsamości i spójności regionalnej
 - l) zapewnienie bezpieczeństwa
 - m) podniesienie poziomu i zwiększenie dostępności edukacji,
 - n) kształtowanie społeczeństwa otwartego-euroadaptacja.
- Rozwój obszarów zapóźnionych
- o) wspieranie obszarów o wysokim poziomie bezrobocia,
 - p) tworzenie alternatywnych źródeł dochodów dla rolnictwa nieproduktywnego,
 - q) restrukturyzacja ośrodków przemysłowych
 - r) działania na obszarach zagrożenia ekologicznego.

PODEJŚCIE TRZECIE, to wskazanie priorytetów w oparciu o zestawienie celów strategicznych z możliwościami i potrzebami województwa, co praktycznie oznacza wskazanie tych działań, które są najważniejsze (są podstawami) dla osiągnięcia celów.

W przedstawionym wyżej zestawie celów strategicznych wpisane są cztery grupy celów o charakterze uniwersalnym, a mianowicie:

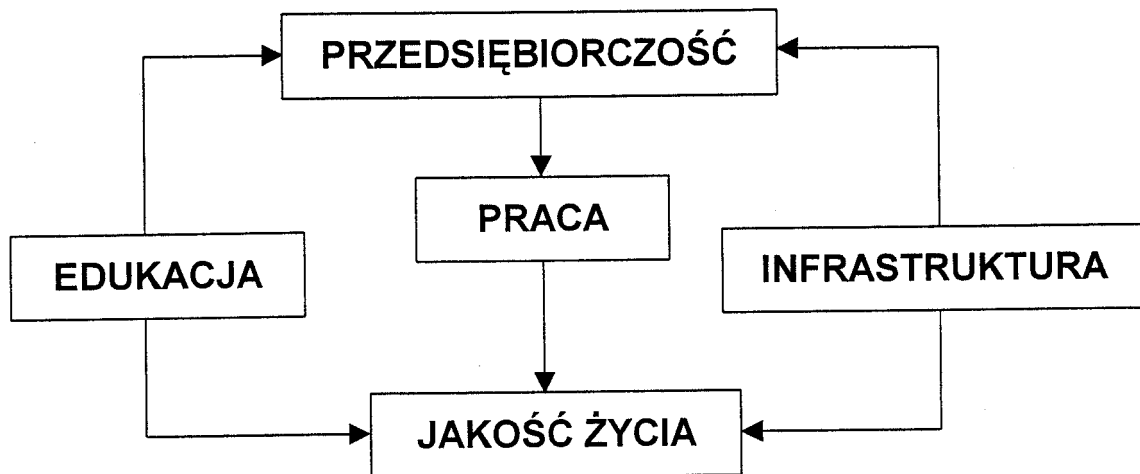
- zapewnienie mieszkańcom możliwie najlepszego poziomu życia,

- osiągnięcie możliwie najwyższego poziomu gospodarki,
- wzrost wewnętrznej integracji i istotna poprawa jakości przestrzeni,
- dostosowanie potencjału struktury i organizacji województwa do wyzwań XXI w. i wymagań jednoczącej się Europy.

Koncepcja rozwoju województwa skupia się na wybranych programach o strategicznym znaczeniu, łączących poszczególne

cele w sposób systemowy. Podstawowym celem, jest zapewnienie ludziom PRACY, co z kolei determinuje zaspokajanie innych potrzeb, czyli JAKOŚCI ŻYCIA. Równocześnie dla stworzenia odpowiedniej liczby (i rozmieszczenia) miejsc pracy potrzebna jest PRZEDSIĘBIORCZOŚĆ, a ta zależy od INFRASTRUKTURY I EDUKACJI społeczeństwa.

Dla poprawy jakości życia rysuje się zatem zestaw czterech priorytetowych programów strategicznych.



IV. CELE I PRIORYTETY PROGRAMU

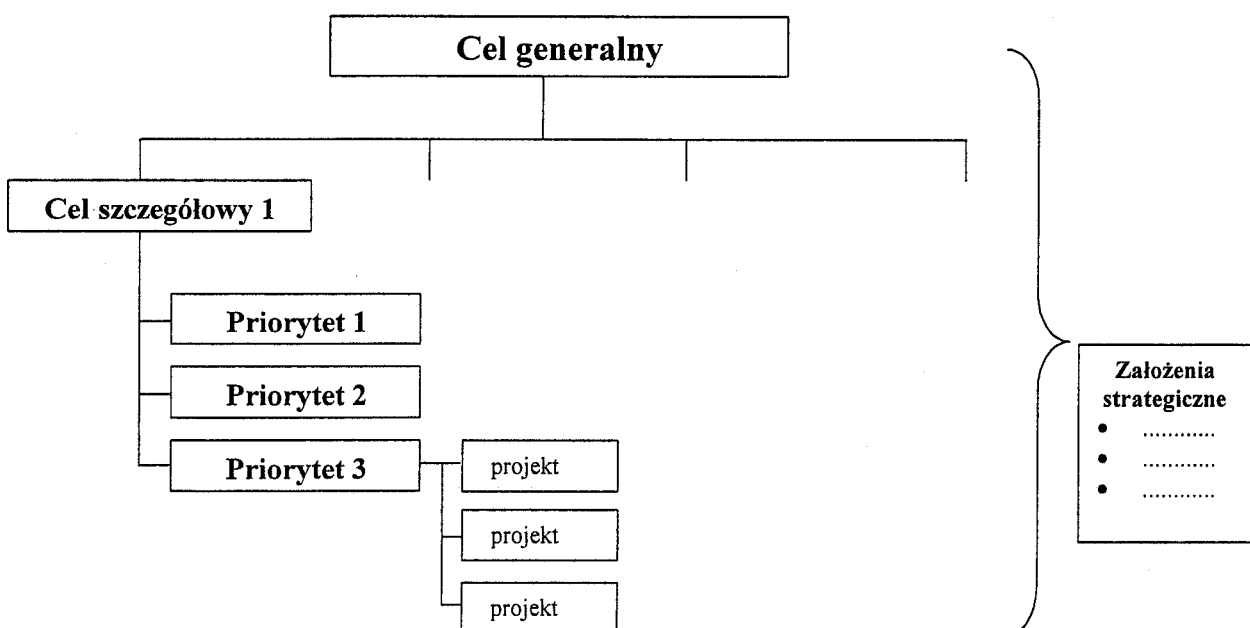
Konstrukcję drzewa celów i priorytetów oparto na podręczniku „Zasady przygotowania wojewódzkich programów operacyjnych rozwoju regionalnego” (Ministerstwo Regionalnego i Budownictwa, Warszawa, wrzesień 2000, projekt z dnia 4 października 2000 roku).

Pod względem merytorycznym uwzględniono:

- Strategię rozwoju województwa wielkopolskiego

- Narodową Strategię Rozwoju Regionalnego,
- Rozporządzenie Rady Ministrów w sprawie programu wsparcia na lata 2001 i 2002,
- obszary interwencji funduszy strukturalnych.

Poszczególne elementy struktury celów nie są zwykłym przełożeniem zapisów strategii wojewódzkiej, gdyż musi zostać zachowana spójność programu także z innymi strategiami i programami. Poszczególnym celom przyporządkowano projekty czyli formy ich realizacji. Zastosowano następujący schemat:



Cel globalny

W strategii rozwoju województwa wielkopolskiego sformułowano cztery cele główne,

- Zapewnienie mieszkańcom warunków do podwyższania poziomu życia
- Zwiększenie konkurencyjności gospodarki w stosunku do innych regionów Europy
- Wzrost wewnętrznej integracji i istotna poprawa jakości przestrzeni
- Dostosowanie potencjału, struktury i organizacji województwa do wyzwań XXI w. i wymagań jednoczącej się Europy.

Na podstawie wymienionych wyżej celów sformułowano jeden cel globalny dla potrzeb programu. Klauzulą spinającą owe cele jest wizja rozwoju, która mówi, że województwo wielkopolskie ma być regionem nowoczesnym i zintegrowanym.

Sumując cytowane wyżej zapisy cel globalny brzmi:

„Tworzenie warunków do osiągnięcia wysokiej jakości życia w nowoczesnej, zintegrowanej Wielkopolsce, dostosowanej do wymogów jednoczącej się Europy i wyzwań XXI wieku”.

Założenia strategiczne

Jest to zbiór zasad wyznaczających ramy dla celów i priorytetów programu. Założenia mają charakter horyzontalny i dotyczą wszystkich celów i priorytetów. Stanowią podstawę oceny ich zgodności ze strategią. Proponuje się uwzględnienie następujących założeń strategicznych:

- a) spójność społeczna i gospodarcza – program będzie dawał równe szanse wszystkim obszarom i grupom

- b) zrównoważony rozwój – wszystkie działania będą uwzględniały wymogi ochrony środowiska oraz zasadę zachowania jego zasobów dla przyszłych pokoleń
- c) nowoczesność i innowacje – program opierał się będzie na założeniu, iż podstawą konkurencyjności jest nowoczesność i innowacyjność
- d) edukacja – program zakłada, że warunkiem wyjściowym dla pracy, przedsiębiorczości i wzrostu gospodarki, a w konsekwencji jakości życia, jest edukacja
- e) szeroko pojęte bezpieczeństwo publiczne – program zakłada, że bezpieczeństwo publiczne jest w jednym z warunków prawidłowego funkcjonowania społeczeństwa.

Cele szczegółowe

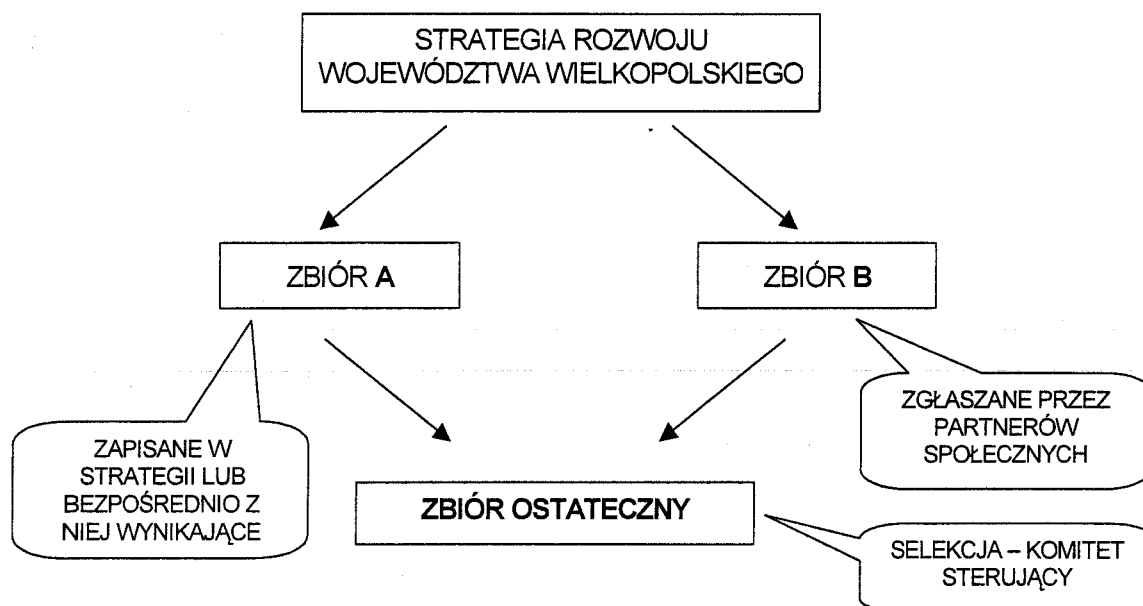
Określają one kierunki oraz pożądane skutki realizacji programu. Przyjmuje się następujące cele szczegółowe:

- poprawa jakości i zagospodarowania przestrzeni,
- wzrost potencjału i konkurencyjność gospodarki,
- rozwój zasobów ludzkich i zaspokojenie potrzeb społecznych,
- dostosowanie potencjału instytucjonalnego do wymogów integracji europejskiej i wyzwań cywilizacyjnych XXI wieku

Priorytety

Stanowią elementy celów szczegółowych. Sformułowane zostały tak, by wskazywały instrumenty ich osiągnięcia. W strategii rozwoju województwa są zapisy, które można uznać jako priorytety. Rozproszone są w jej różnych częściach. Realizacyjną część programu stanowią projekty wojewódzkie. Projekty wojewódzkie są różnymi liczbowo agregatami zadań. Zbiór projektów powstał w wyniku zastosowania procedury partnerstwa społecznego.

SPOSÓB OKREŚLENIA LISTY PROJEKTÓW



Cel globalny

Tworzenie warunków do osiągnięcia wysokiej jakości życia w nowoczesnej, zintegrowanej Wielkopolsce, dostosowanej do wymogów jednoczącej się Europy i wyzwań XXI wieku.

Nawiązuje on do celów sformułowanych w programie wsparcia (rozdz. 2):

Cel szczegółowy – 1:

Poprawa jakości i zagospodarowania przestrzeni

Priorytety:

- 11 – Poprawa funkcjonowania systemu transportowego
- 12 – Poprawa wyposażenia obszarów wiejskich w infrastrukturę
- 13 – Skuteczny regionalny system infrastruktury ochrony środowiska

Cel szczegółowy – 2:

Wzrost potencjału i konkurencyjności gospodarki

Priorytety:

- 21 – Unowocześnienie sektora rolno-spożywczego
- 22 – Wykorzystanie potencjału najbardziej efektywnych sektorów
- 23 – Wspieranie sektora MSP

Cel szczegółowy – 3:

Rozwój zasobów ludzkich

Priorytety:

- 31 – Poprawa wykształcenia i kwalifikacji zawodowych mieszkańców
- 32 – Rozbudowa systemu usług społecznych i poprawa bezpieczeństwa
- 33 – Zapewnienie rozwoju osobowościowego i fizycznego
- 34 – Poprawa stanu zdrowia mieszkańców

Cel szczegółowy – 4:

Dostosowanie potencjału do wymogów integracji europejskiej i wyzwań XXI wieku

Priorytety:

- 41 – Wspieranie euroadaptacji
- 42 – Wzrost innowacyjności
- 43 – Kreowanie pozytywnego wizerunku regionu

**V. PROJEKTY WOJEWÓDZKIE WEDŁUG
CELÓW I PRIORYTETÓW**

<u>Cel szczegółowy</u>	1	Poprawa jakości i zagospodarowania przestrzeni
Priorytet	11	Poprawa funkcjonowania systemu transportowego
Projekt wojewódzki	111	Włączenie układu drogowego Wielkopolski w sieć głównych korytarzy transportowych
Projekt wojewódzki	112	Zwiększenie sprawności i efektywności układu kolejowego województwa, w tym kolei regionalnych
Projekt wojewódzki	113	Wykorzystanie możliwości rozwojowych transportu lotniczego w Wielkopolsce
Projekt wojewódzki	114	Utrzymanie i rozbudowa istniejącego systemu żeglugi śródlądowej

Priorytet	12	Poprawa wyposażenia obszarów wiejskich w infrastrukturę
Projekt wojewódzki	121	Modernizacja istniejących i budowa nowych dróg gminnych i powiatowych
Projekt wojewódzki	122	Poprawa stanu wiejskiej infrastruktury sanitarnej
Projekt wojewódzki	123	Modernizacja systemów melioracyjnych i zwiększenie retencji
Projekt wojewódzki	124	Poprawa zaopatrzenia w gaz i energię
Projekt wojewódzki	125	Uporządkowanie gospodarki odpadami na obszarach wiejskich
Projekt wojewódzki	126	Poprawa zaopatrzenia w wodę na obszarach wiejskich
Projekt wojewódzki	127	Kompleksowy program poprawy stanu infrastruktury wiejskiej
Priorytet	13	Skuteczny regionalny system infrastruktury ochrony środowiska
Projekt wojewódzki	131	Tworzenie regionalnych systemów zagospodarowania odpadów komunalnych
Projekt wojewódzki	132	Likwidacja odpadów szczególnie niebezpiecznych
Projekt wojewódzki	133	Poprawa stanu wód powierzchniowych i podziemnych
Projekt wojewódzki	134	Gospodarka wodna i zaopatrzenie w wodę
Projekt wojewódzki	135	Przeciwdziałanie zagrożeniom powodziowym
Projekt wojewódzki	136	Kompleksowa ochrona przyrody i edukacja ekologiczna
Projekt wojewódzki	137	Ochrona powietrza
<u>Cel szczegółowy</u>	2	Wzrost potencjału i konkurencyjności gospodarki
Priorytet	21	Unowocześnienie sektora rolno-spożywczego
Projekt wojewódzki	211	Restrukturyzacja sektora rolno-żywnościowego i otoczenia rolnictwa
Projekt wojewódzki	212	Dostosowanie gospodarstw rolnych do standardów europejskich
Priorytet	22	Wykorzystanie potencjału najbardziej efektywnych sektorów
Projekt wojewódzki	221	Zapewnienie warunków rozwoju MTP
Projekt wojewódzki	222	Rozwój turystyki
Projekt wojewódzki	223	Zapewnienie warunków rozwoju przemysłu przetwórczego
Priorytet	23	Wspieranie sektora MSP
Projekt wojewódzki	231	Przygotowanie terenów rozwojowych dla MSP
Projekt wojewódzki	232	Budowa instytucji wsparcia MSP
Projekt wojewódzki	233	Inwestycje bezpośrednie w MSP
<u>Cel szczegółowy</u>	3	Rozwój zasobów ludzkich
Priorytet	31	Poprawa wykształcenia i kwalifikacji zawodowych mieszkańców
Projekt wojewódzki	311	Rozbudowa infrastruktury szkolnictwa wiejskiego
Projekt wojewódzki	312	Restrukturyzacja systemu kształcenia
Projekt wojewódzki	313	Rozwój lokalnych ośrodków akademickich

Projekt wojewódzki 314	Wspieranie przedsiębiorczości i przeciwdziałanie bezrobociu	Cel szczegółowy	4	Dostosowanie potencjału do wymogów integracji europejskiej i wyzwań XXI wieku
Projekt wojewódzki 315	Wyrównywanie szans edukacyjnych	Priorytet	41	Wspieranie euroadaptacji
Priorytet 32	Rozbudowa systemu usług społecznych i poprawa bezpieczeństwa	Projekt wojewódzki 411		Upowszechnienie edukacji europejskiej
Projekt wojewódzki 321	Rozwój infrastruktury usług społecznych	Projekt wojewódzki 412		Przygotowanie samorządów, instytucji i przedsiębiorstw do funkcjonowania w Unii Europejskiej
Projekt wojewódzki 322	Przeciwdziałanie patologiom oraz poprawa stanu bezpieczeństwa publicznego	Priorytet	42	Wzrost innowacyjności
Priorytet 33	Zapewnienie rozwoju osobowościowego i fizycznego	Projekt wojewódzki 421		Budowa systemów informacji i baz danych
Projekt wojewódzki 331	Rozwój dziedzictwa kulturowego i wzrost dostępności do dóbr kultury	Projekt wojewódzki 422		Wdrażanie innowacji w gospodarce
Projekt wojewódzki 332	Wyrównywanie dostępu oraz upowszechnianie sportu i rekreacji	Projekt wojewódzki 423		Tworzenie instrumentów i rozwój instytucji upowszechniających innowacje
Priorytet 34	Poprawa stanu zdrowia mieszkańców	Priorytet	43	kreowanie pozytywnego wizerunku regionu
Projekt wojewódzki 341	Modernizacja i rozwój infrastruktury służby zdrowia	Projekt wojewódzki 431		Aktywizacja współpracy międzynarodowej i międzyregionalnej
Projekt wojewódzki 342	Upowszechnienie profilaktyki medycznej	Projekt wojewódzki 432		Budowa systemowych podstaw promocji regionu w kraju i za granicą

1271

SPRAWOZDANIE ZARZĄDU MIASTA I GMINY GOŁAŃCZ Z WYKONANIA BUDŻETU MIASTA I GMINY GOŁAŃCZ ZA ROK 2000

Budżet Miasta i Gminy Gołańcz na 2000 rok Rada Miasta i Gminy Gołańcz uchwaliła na posiedzeniu sesji w dniu 20 grudnia 1999 roku uchwałą Nr XI/83/99 w wielkościach:

- dochody	9.424.159 zł
- wydatki	9.954.427 zł

Uwzględniono w nim kredyt zaciągnięty z Narodowego Funduszu Ochrony Środowiska i Gospodarki Wodnej w wysokości 946.000 zł oraz spłatę kredytów już zaciągniętych w wysokości 530.268 zł wraz z odsetkami.

Powyższy kredyt nie był w całości zrealizowany w 2000 roku. Jego transze to:

- realizacja I transzy w wysokości	494.000 zł	w roku 2000
- realizacja II transzy w wysokości	360.000 zł	w roku 2001
- realizacja III transzy w wysokości	92.000 zł	w roku 2002

W ciągu całego roku budżet zwiększył się po stronie dochodów i wydatków o kwotę 1.462.497 zł, a kwota ta stanowi zwiększenia i zmniejszenia dotacji celowych i subwencji jakie gmina otrzymała z budżetu państwa oraz dochody własne. Podejmowane były również uchwały o zwiększeniu lub zmniejszeniu planu budżetu w wydatkach w ramach danego działu. Ponadto do planu wydatków wprowadzono otrzymane kredyty, tzn. 88.000 zł (kredyt inwestycyjny) na budowę drogi Rybowo-Grylewo; 48.000 zł (kredyt inwestycyjny) – modernizacja i rozbudowa oczyszczalni ścieków. W sumie na ten cel gmina otrzymała 494.000 zł kredytu, jednak 446.000 zł przyjęto już w chwili uchwalania budżetu na 2000 r. również w chwili uchwalania budżetu przyjęto również kredyt w wysokości 500.000,00 zł na

modernizację i rozbudowę oczyszczalni ścieków. Podjęty został również kredyt na realizację zadań bieżących w dziale oświaty i wychowania w wysokości 450.000 zł, którego to też wprowadzono do planu wydatków.

1. Zmiany dotyczące dotacji i subwencji z budżetu państwa:
 - zwiększenia:
 - 1) dofinansowanie oświetlenia dróg publicznych dla których gmina nie jest zarządcą oraz na finansowanie dróg publicznych krajowych, wojewódzkich i powiatowych w granicach miasta na prawach powiatu 68.470 zł
 - 2) dotacja celowa na ubezpieczenia społeczne za osoby pobierające świadczenia z pomocy społecznej 2.244 zł
 - 3) dotacja celowa na składki ubezpieczenia zdrowotne za osoby pobierające świadczenia z pomocy społecznej 13.800 zł
 - 4) dotacja celowa na zasiłki i pomoc w naturze 177.000 zł
 - 5) dotacja celowa na dodatki mieszkaniowe 305.844 zł
 - 6) dotacja celowa na zasiłki rodzinne, pielęgnacyjne i wychowawcze 25.140 zł
 - 7) dotacja celowa na zakup podręczników dla uczniów pochodzących ze środowisk najuboższych 2.760 zł
 - 8) dotacja celowa dla nauczycieli emerytów i rencistów – zakładowy fundusz świadczeń socjalnych 17.362 zł
 - 9) dotacja celowa na dożywianie uczniów 74.000 zł

10)dotacja celowa na stypendia socjalne dla uczniów z rodzin najuboższych	8.500 zł	- odpłatność za opiekę osób niepełnosprawnych	10.500 zł
11)dotacja celowa na zasiłki obywatelstwa i fakultatywne z pomocy społecznej	39.300 zł	- dochody szkół – odpłatność za wynajem sali gimnastycznej	2.000 zł
12)dotacja celowa na przeciwdziałanie skutkom suszy	2.800 zł	- wpływy z podatku rolnego od osób fizycznych	60.300 zł
13)dotacja celowa na aktualizację gospodarstw i działek rolnych	1.008 zł	- wpływy z podatku od nieruchomości od osób fizycznych	65.800 zł
14)dotacja celowa na wybory Prezydenta RP	10.410 zł	- wpływy z opłat za wypis i wyrys z miejscowego planu zagospodarowania przestrzennego	1.000 zł
15)dotacja celowa na działalność obrony cywilnej	100 zł	- wpływy z opłaty za sporządzanie testamentu	500 zł
16)subwencja ogólna – część podstawowa	1 zł	- wpływy z podatku od spadków i darowizn	10.000 zł
17)subwencja ogólna – część oświatowa	321.879 zł	- wpływy z opłaty targowej	2.000 zł
18)dotacja celowa dla nauczycieli przygotowujących się do nauki języka niemieckiego	927 zł	- wpływy z wydawanych zezwoleń na sprzedaż alkoholu	2.500 zł
19)subwencja ogólna – część rekompensująca – dochody utracone z tytułu ulg i zwolnień w podatku rolnym i leśnym	61.541 zł		
RAZEM	1.133.086 zł	RAZEM	165.600 ZŁ
- zmniejszenia		4. Zmniejszenia dochodów własnych.	
1) dotacja celowa na działalność Środowiskowego Domu Pomocy Społecznej	19.400 zł	- wpływy z wynajmu sprzętu lekarskiego (rada zwolniła lekarzy od odpłatności za wynajem sprzętu)	20.000 zł
2) subwencja ogólna – część podstawowa	820 zł	- wpływy z odpisu dzierżawy lokali w ramach pozwoleń na wykonanie remontu i modernizacji pomieszczeń gabinetów lekarskich	4.900 zł
3) subwencja ogólna – część oświatowa	109.619 zł	- wpływy z odpłatności rodziców za korzystanie dzieci z przedszkola (za dzieci 3-5 lat przebywające w placówkach do 5 godzin nie ma odpłatności, którą wliczono w dochodach planu budżetowego na początku roku)	9.790 zł
4) udział w podatku dochodowym od osób fizycznych	22.775 zł	- wpływy ze sprzedaży mienia komunalnego (zawyżony plan)	65.330 zł
5) subwencja ogólna – część rekompensująca – dochody utracone z tytułu ulg i zwolnień w podatku rolnym i leśnym	21.867 zł	- wpływy z odsetek (brak w pełnym zakresie wpływu zaległości)	11.632 zł
RAZEM	174.481 zł	- podatek rolny od osób prawnych (nie zrealizowana planowana zaległość)	59.000 zł
2. Zmiany na podstawie decyzji i porozumień (zwiększenia)		- podatek leśny od osób prawnych (zawyżony plan na początku roku)	3.000 zł
- decyzja Kierownika Urzędu d/s Kombatantów i Osób Niepełnosprawnych	6.944 zł	- Wpływy z nieruchomości od osób prawnych (brak realizacji wszystkich zaległości)	11.000 zł
- porozumienie pomiędzy Zakładem Gospodarki Mieszkaniowej Zasobów Własności Rolnej Skarbu Państwa – dożywianie dzieci pracowników po byłych PGR-ach	13.000 zł	- Podatek leśny od osób fizycznych (zawyżony plan na początku roku)	500 zł
- porozumienie Wojewody Wielkopolskiego – pomoc finansowa na budowę zaplecza socjalnego na boisku sportowym w Gołańczy	37.000 zł	RAZEM	185.152 zł
- dofinansowanie drogi Grabowo-Konary z Funduszu Ochrony Gruntów Rolnych Województwa Wielkopolskiego	34.500 zł	5. Zwiększenie dochodów i wydatków o środki z Fundacji Współpracy Polsko Niemieckiej na modernizację i rozbudowę oczyszczalni ścieków w Gołańczy	432.000 zł
RAZEM	91.444 ZŁ	Reasumując powyższe budżet w 2000 roku wzrósł o kwotę:	
3. Zwiększenia dochodów własnych.		- po stronie dochodów	1.462.497 zł i jest to wzrost o 15,52%
- wpływy za wynajem pomieszczeń w ośrodkach kultury - mienie komunalne	11.000 zł	- po stronie wydatków	2.048.497 zł i jest to wzrost o 20,58%

DOCHODY

1. Wykonanie do należności wg sprawozdań rocznych

Dz	NAZWA DZIAŁU	NALEŻNOŚCI	WYKONANIE	% WYKONANIA
40	ROLNICTWO	10.871,00	10.871,00	100,00
50	TRANSPORT	34.500,00	34.500,00	100,00
70	GOSPODARKA KOMUNALNA	468.470,00	468.470,00	100,00
74	GOSPODARKA MIESZKANIOWA ORAZ NIEM.USŁ.KOM.	350.828,00	304.511,00	86,80
79	OŚWIATA I WYCHOWANIE	373.084,00	373.084,00	100,00
86	OPIEKA SPOŁECZNA	1.747.106,00	1.747.106,00	100,00
87	KULTURA FIZYCZNA	30.000,00	30.000,00	100,00
89	RÓŻNA DZIAŁALNOŚĆ	1.008,00	1.008,00	100,00
90	DOCHODY OD OSÓB PRAWNYCH I OD OSÓB FIZYCZNYCH	3.085.077,00	2.750.878,00	89,17
91	ADMINISTRACJA PAŃSTWOWA I SAMORZĄDOWA	173.298,00	173.298,00	100,00
93	BEZPIECZEŃSTWO PUBLICZNE	800,00	800,00	100,00
94	FINANSE	7.557,00	7.557,00	100,00
97	RÓŻNE ROZLICZENIA	4.552.431,00	4.552.431,00	100,00
99	URZĘDY NACZELNE ORGANÓW WŁADZY KONTROLI I SĄDOWNICTWA	11.490,00	11.490,00	100,00
OGÓŁEM		10.846.520,00	10.466.004,00	96,50,00

2. Analiza zaległości w poszczególnych podatkach i opłatach lokalnych.

DZIAŁ 74

Ogólna kwota zaległości w tym dziale, to 46.847,00 zł z tego:

- 1) dzierżawa gruntów (wszczęta egzekucja) 2.755,00 zł
- 2) czynsz za lokale w gminie (oświata) częściowa egzekucja oraz wpłaty dokonane w styczniu 2001 roku 2.113,00 zł
- 3) czynsz za lokale w gminie (pozostałe) 35.439,00 zł z tego:
 - płatne do 15.01.2001 zgodnie z umowami 16.282,00 zł
 - kwota rozłożona na raty do końca czerwca 14.096,00 zł
 - kwota odpisana 121,00 zł
 - wystawione upomnienia 1.422,00 zł
 - odroczenia do 31.05.2001 r. 3.518,00 zł
- 4) kupno mieszkań (odroczenie do 15.12.2001 r. – 1 osoba oraz dla 1 zalegającego wystawiono upomnienie 1.180,00 zł
- 5) kupno gruntów – 1 osoba – sprawa w toku ponieważ w dwóch różnych dokumentach nastąpiła pomyłka w za-

pisie, gdzie w jednym dokumencie jest zapis słowa „rat” w drugim „lat”. Powyższa sprawa zostanie wyjaśniona na początku roku 2001 4.800,00 zł

- 6) wieczyste użytkowanie – 18 zalegających – wszczęta egzekucja 560,00 zł

DZIAŁ 90

Kwota zaległości, to 336.596,00 zł, z tego:

- 1) podatek rolny od osób prawnych (RSP) – wpływ w lutym 2001 r. w całości 43.416,00 zł
 - 2) nieruchomości od osób prawnych – 11 zakładów zalegających 95.318,00 zł z tego:
 - dla 2 zakładów decyzja o rozłożeniu na raty 20.644,00 zł
 - w I/2001 nastąpiła wpłata u 3 zalegających na kwotę 3.679,00 zł
 - wszczęta egzekucja u 6 zalegających na kwotę 70.995,00 zł
 - 3) podatek rolny od osób fizycznych 112.850,00 zł
 - 4) nieruchomości od osób fizycznych 65.883,00 zł
 - 5) podatek leśny od osób fizycznych 394,00 zł
- Poz. 3), 4), i 5) oraz liczbę osób zalegających przedstawia poniższe zestawienie.

Lp.	WIEŚ-MIASTO	Podatek rolny zł	Nieruchomość zł	Podatek leśny zł	Liczba osób zalegających	Uwagi
1	CHAWŁODNO	105,92	61,83	0,34	1	
2	CHOJNA	391,19	228,38	1,37	6	
3	JEZIORKI	1.669,31	974,56	5,83	2	
4	CZESŁAWICE	378,00	220,68	1,32	9	
5	CZERLIN	4.275,87	2.496,30	14,93	4	
6	CZESZEWO	1.224,91	715,11	4,28	9	
7	GRABOWO	1.154,79	674,18	4,03	3	
8	KONARY	7.242,17	4.228,04	25,29	10	
9	KRZYŻANKI	6.548,06	3.822,82	22,87	7	
10	KUJAWKI	62,24	36,34	0,22	1	
11	LĘGNISZEWO	1.545,26	902,14	5,40	2	
12	LASKOWNICA	3.464,11	2.022,38	12,10	16	
13	MORAKOWO	19.943,97	11.643,48	69,65	19	
14	MORAKÓWKO	2.154,47	1.257,80	7,52	2	
15	OLESZNO	4.173,84	2.436,73	14,58	5	
16	PANIGRÓDZ	5.225,77	3.050,86	18,25	17	
17	RYBOWO	1.934,73	1.129,51	6,76	11	
18	TOMCZYCE	3.031,46	1.769,79	10,59	4	
19	GOŁAŃCZ	34.346,42	20.051,77	119,94	79	
20	SMOGULEC	13.194,28	7.702,95	46,08	11	
21	POTULIN	753,42	439,85	2,63	3	
22	BOGDANOWO	30,05	17,54	0,10	1	

Na całość zaległości została wszczęta egzekucja.

- 6) podatek od posiadania psów(zalegających 88 osób –
wszczęta egzekucja) 3.307,00 zł
7) wpływy z karty podatkowej (realizacja Urzędu Skarbo-
wego) 6.355,00 zł
8) Wpływy z podatku od spadków i darowizn (realizacja
Urzędu Skarbowego) 93,00 zł
9) Wpływy z podatku od środków transportowych
od osób 8.930,00 zł
w tym:

- samochody za 26 pojazdów 6.163,00 zł
– ciągniki za 5 pojazdów 1.448,00 zł
– przyczepy za 11 pojazdów 1.205,00 zł
– motocykle za 2 pojazdy 55,00 zł
– Motorowery za 6 pojazdów 59,00 zł

Wymieniona zaległość przekazana została do egzekucji.
Z kwoty zaległości w miesiącu styczniu 2001 roku
wpłynęła kwota 1.155,00 zł

- 10) opłata skarbową (realizacja Urzędu Skarbowego)
50,00 zł

WYDATKI

Dz	NAZWA DZIAŁU	PLAN	WYKONANIE	% WYKONANIA
40	ROLNICTWO	5.850,00	4.668,00	79,80
45	LEŚNICTWO	4.600,00	4.000,00	86,96
50	TRANSPORT	397.700,00	379.437,00	95,41
70	GOSPODARKA KOMUNALNA	1.784.670,00	1.739.055,00	99,45
74	GOSPODARKA MIESZKANIOWA ORAZ NIEMATERIALNE USŁUGI KOMUNALNE	112.900,00	112.007,00	99,21
79	OŚWIATA I WYCHOWANIE	5.024.935,00	4.961.963,00	98,75
81	SZKOLNICTWO WYŻSZE	22.000,00	22.000,00	100,00
83	KULTURA I SZTUKA	370.350,00	359.555,00	97,09
85	OCHRONA ZDROWIA	163.230,00	129.925,00	79,60
86	OPIEKA SPOŁECZNA	2.234.522,00	2.216.350,00	99,19
87	KULTURA FIZYCZNA I SPORT	122.210,00	115.210,00	94,28
89	RÓŻNA DZIAŁALNOŚĆ	1.008,00	1.008,00	100,00
91	ADMINISTRACJA PAŃSTWOWA I SAMORZĄDOWA	1.535.685,00	1.432.225,00	93,27
93	BEZPIECZEŃSTWO PUBLICZNE	1.300,00	906,00	69,70
94	FINANSE	210.474,00	207.726,00	98,70
99	URZĘDY NACZELNE ORGANÓW WŁASDZY KONTROLI I SĄDOWNICTWA	11.490,00	11.490,00	100,00
OGÓLEM		12.002.924,00	11.697.525,00	97,46

Analiza wydatków w poszczególnych działach przedstawia się następująco:

DZIAŁ 40	4.668,00
ROLNICTWO	4.668,00
- wynagrodzenie sołtysów za inkaso św. mpz	3.372,00
- zakup kolczyków do znakowania zwierząt	996,00
- działalność ODR	300,00

DZIAŁ 45	4.000,00
LEŚNICTWO	4.000,00

- dokonanie szacunku drzew przeznaczonych do wycinki	600,00
- zakup drzew, krzewów ozdobnych	2.400,00
- zakup karmy dla zwierzyny łownej	1.000,00

DZIAŁ 50	379.437,00
TRANSPORT	379.437,00

Bieżące remonty ulic i dróg:

1. Ulice:

- transport kamienia, kopanie i załadunek ziemi, karczowanie, wycinka drzew, sprzątanie po wycince, kruszywo wapienne, ustawienie krawężnika drogowego na ul. Dworcowej	9.057,00
- odtworzenie chodnika na ul. Klasztornej, Zamkowej	11.311,00
- usługa równiarką ul. Brzozowa, Akacyjowa, Świerkowa, Orzechowa	586,00
- kruszywo wapienne ul. Walki Młodych, droga w Gołańczy	567,00
- wycinka drzew, prace porządkowe ul. Cmentarna	2.000,00
- transport krawężników, wpust żeliwny ul. Kompanii Gołańskiej	362,00
- wykonanie koszy na śmieci ul. Libelta, Sportowa	1.400,00
- nadzór nad pracami przy ulicy Zamkowej, Dworcowej i dróg wiejskich	636,00
- wycinka suchych drzew ul. Składowa	650,00
- karczowanie drzew na „Strzelnicy”	950,00
- zakup farb, rozpuszczalników na malowanie pasów ul. Rynek	752,00
- transport krawężników, remont cząsteczkowy, transport obrzeży i krawężników ul. Zamkowa	24.785,00

2. Drogi:

LĘGNISZEWO	
- usługa równiarką	742,00
JEZIORKI	
- usługa równiarką,	1.210,00
- wycinka drzew,krzewów przy drodze, prace porządkowe	2.204,00
POTULIN	
- niwelacja terenu,	854,00
- wycinka drzew, krzewów przy drodze	741,00
MORAKOWO	
- usługa równiarką	1.620,00
TOMCZYCE	
- usługa równiarką	1.054,00
CZESZEWO	
- równanie terenu	675,00
- usługa koparką	244,00
- transport kamienia	351,00

- zakup kruszywa wapiennego	931,00
PANIGRÓDZ	
- transport żużla	2.471,00
- usługa równiarką	800,00
CZERLIN	
- usługa równiarką	605,00
CZESŁAWICE	
- wycinka drzew i krzewów przy drodze	722,00
LIPINY	
- wycinka drzew i krzewów przy drodze	722,00
MORAKÓWKO	
- zakup kruszywa wapiennego	278,00
- usługa równiarką	781,00
OLESZNO	
- usługa równiarką	781,00
- usługa transportowa	702,00
CHOJNA	
- usługa równiarką	956,00
- wycinka krzew i prace porządkowe	741,00
LASKOWNICA	
- usługa równiarką	2.430,00
KONARY	
- usługa równiarka i koparką	3.444,00
GRABOWO	
- usługa równiarką	703,00
CHAWŁODNO	
- usługa równiarką	937,00
KRZYŻANKI	
- usługa koparką	476,00
RYBOWO	
- zakup paliwa na wywożenie piasku z drogi	300,00
SMOGULEC	
- zakup pospółki	171,00
SMOLARY	
- zakup kruszywa wapiennego	292,00
- usługa transportowa	683,00
- korzystanie z dworca PKP, najem placu składowego	2.791,00
- zakup znaków drogowych, naprawa znaków i tablic kierunkowych	2.412,00
- zakup paliwa przeznaczonego na przejazd – kontrola dróg	320,00
- posypanie ulic piaskiem, koszenie poboczy i placów	737,00

INWESTYCJA:	290.500,00
- Grabowo-Konary	134.500,00
- Rybowo-Grylewo	156.000,00

DZIAŁ 70	1.739.055,00
GOSPODARKA KOMUNALNA	1.739.055,00
dotacja dla ZGKiM	50.000,00
oczyszczanie ulic w mieście	7.927,00
zielen w mieście	11.723,00

w tym:

- paliwo i smar do urządzeń	1.807,00
- zakup kwiatów rabatowych	3.080,00
- zakup opon do ciągnika, ostrzenie noży, naprawy urządzeń, zakup paska do kosiarki, żyłki, linki	1.164,00
- koszenie trawy, posadzenie róż	688,00
- najem samochodu	73,00

- zakup trawy mieszanki	518,00	3. zakup przewodów zapłonowych	41,00
- zakup kompletów choinkowych, zakup stroisza sosnowego, założenie lampek choinkowych	4.393,00	4. ubezpiec. samoch. OC, NW	304,00
oświetlenie ulic	183.199,00	5. bad. psycholog. członków OSP	410,00
w tym:		CZERLIN	
- energia elektryczna	140.049,00	1. zakup paliwa	1.456,00
- konserwacja oświetlenia	31.541,00	2. zużycie energii elektrycznej	523,00
- usługa energetyczna zabudowa opraw oświetleniowych we wsi Morakowo	11.609,00	3. zakup przewodów, pianki	49,00
pozostała działalność	1.486.206,00	4. ubezpiec. sam OC, NW	304,00
w tym:		5. remont częściowy sam.	1.037,00
- ekwiwalent dla pracowników interwencyjnych i publicznych	2.778,00	6. założenie instalacji elektrycznej	1.232,00
- dezynfekcja studni	300,00	7. zakup ubrań koszarowych	622,00
- badania pracowników interwencyjnych i publicznych	555,00	OLESZNO	
INWESTYCJE:	1.482.573,00	1. zakup paliwa	398,00
- modernizacja oczyszczalni ścieków w Gołańcu	1.477.573,00	2. zużycie energii elektrycznej	297,00
- zakup przystanków autobusowych w Chojnie i Czesławicach	5.000,00	LĘGNISZEWO	
DZIAŁ 74	112.007,00	1. zakup paliwa	470,00
GOSPODARKA MIESZK. ORAZ NIEMATER. USŁ. KOMUN.	112.007,00	2. zużycie energii elektrycznej	362,00
wydatki rzeczowe dla jednostek OSP	52.380,00	3. zakup gaśnic, trójkąta ostrzegawczego, apteczki	64,00
i tak:		4. zakup akumulatora	330,00
GOŁAŃCZ		5. zakup świecy zapłonowej	15,00
1. zakup paliwa	3.164,00	6. bad. techniczne sam.	70,00
2. zużycie energii elektrycznej	2.892,00	7. opłata rejestracyjna, ubezpiec. sam. OC, NW	457,00
3. ubezpiec. samoch. OC, NW	608,00	CZESZEWO	
4. badania techniczne samoch.	77,00	1. zakup paliwa	68,00
5. zakup ubrań polowych, pól saperek, ubrań koszarowych	1.962,00	2. zużycie energii elektrycznej	782,00
6. zakup przewodu do beczki	278,00	3. zakup rury, farb, zamka, blachy, kołka	1.300,00
7. naprawa sam. Żuk	333,00	KUJAWKI	
8. usunięcie awarii sieci wodociągowej	190,00	1. zakup paliwa	107,00
KRZYŻANKI		2. zużycie energii elektrycznej	295,00
1. zakup paliwa	208,00	3. zakup części do naprawy motopompy	329,00
2. zużycie energii elektrycznej	307,00	- zakup oleju opałowego do kotłowni – remiza	3.209,00
MORAKOWO		- zapłata za moc – opłata stała	6.160,00
1. zakup paliwa	543,00	- zakup czasopism „STRAŻAK” dla wszystkich jednostek OSP	252,00
2. zużycie energii elektrycznej	1.982,00	- zakup napoi, podczas akcji gaśniczych, zakup kiełbasy na zawody miejskie, kwiaty	661,00
3. zakup węgla	892,00	- ubezpieczenie członków OSP	1.200,00
4. zakup cegły, cementu	403,00	- badania kierowców OSP	3.390,00
5. zakup świecy zapłonowej	43,00	- opłata za szkolenie kierowców OSP organizowane przez Państwową Straż Pożarną	125,00
6. ubezpiec. sam. OC, NW	304,00	- udział w akcjach gaśniczych	6.685,00
7. transport węgla	293,00	- czynsz dzierżawny w Laskownicy	480,00
RYBOWO		- nagroda strażaka	370,00
1. zakup paliwa	63,00	- opracowania geodezyjne	58.527,00
2. zużycie energii elektrycznej	13,00	sporządzenie opisu map z wykazem zmian gruntowych, światłokopia terenu miasta Gołańcz	
PANIGRÓDZ		- ochrona zabytków	1.100,00
1. zakup paliwa	1.543,00	wykonanie fundamentów pod groby, wykonanie cokołów, odnowienie liter, czyszczenie płyty nagrobnej – pomnik dr Piotrowskiego	
2. zużycie energii elektrycznej	1.085,00	DZIAŁ 79	4.961.963,00
3. ubezpiec. samoch. OC, NW	304,00	Dział ten finansowany był z subwencji ogólnej części oświatowej w wysokości 3.365.507,00 zł i jest to 67,83% ogólnych wydatków na oświatę i wychowanie. Dotacje celowe na realizację karty nauczyciela to kwota 321.879,00 zł – 6,49% do wydatków ogólnych i dotacje celowe z budżetu państwa jako pomoc w realizacji niektórych zadań, to kwota 21.049,00 zł i stanowi to 0,43% tych wydatków. Środki finansowe własne gminy, to 1.253.528,68 zł i jest to 25,25% ogólnie wydanych pieniędzy	
4. zakup cementu	140,00		
5. zakup przewodów, świecy	65,00		
CHOJNA			
1. zakup paliwa	707,00		
2. zużycie energii elektrycznej	127,00		

na dział oświaty i wychowania. W kwocie środków własnych gminy znajduje się kredyt w wysokości 450.000,00 zł, jaki gmina zmuszona była podjąć, aby móc w pełni zrealizować zapis z karty nauczyciela, a także wykonać najpilniejsze zadania w wydatkach bieżących szkół i przedszkoli takie, jak opłaty stałe, zakup opału, środków czystości itp.

DZIAŁ 81 22.000,00

- dotacja dla Uniwersytetu Adama Mickiewicza w Poznaniu oddział w Wągrowcu

DZIAŁ 83 359.555,00

- dotacja dla instytucji kultury

DZIAŁ 85 129.925,00

- przeciwdziałanie alkoholizmowi 60.684,00
w tym:

1. diety członków komisji 3.290,00
2. delegacje służbowe - krajowe 578,00
3. opłata za szkolenia 850,00
4. zakupy:
 - komputera, radiomagnetofonu, czajnika, magnetowidu 3.807,00
 - farby, gips, rozpuszczalnik, śr. czystości, obrusy, szklanki 3.144,00
 - art. biurowe, książki, albumy, gry, baterie, kredki, pisaki, kasety wideo 4.505,00
 - art. spożywcze - kawa, herbata 187,00
 - art. sportowe 1.015,00
 - paliwo 506,00
 - wykładzina 528,00
 - program edukacyjny „ISKIERKA” - mat. edukacyjne 716,00
 - paliwo dla policji program „Trzeźwość na drogach” 200,00
 - torba, śpiwór, choinka, bombki, puchar, emblemat, scenariusz zajęć, zakup biletów na basen 527,00
 - zakup grzejników 999,00
5. usługi:
 - wynajem autobusu 567,00
 - sporządzanie wywiadów w rozwiązywaniu problemów alkoholowych 120,00
 - wykład z zakresu profilaktyki uzależnień 200,00
 - prace psychospołeczne świetlic terapeutycznych 25.278,00
 - wykonanie dokumentacji w świetlicy „STODOŁA” 1.056,00
 - malowanie w św. terapeutycznej w Morakowie 1.102,00
 - wywołanie zdjęć 41,00
6. realizacja programu NOE 1.531,00
7. opinie psychologiczne biegłego sędziego 730,00
8. zorganizowanie wycieczki trzeźwościowej do Częstochowy 701,00
9. spartakiada Miejsko-Gminna
 - posiłki regenerujące 300,00
10. ogłoszenie w Głosie Wągrowieckim 244,00
11. programy w zakresie uzależnień profilaktyki dla członków i wychowawców 7.275,00
12. §41 i §42 687,00

Merytoryczny opis działalności komisji przeciwalkoholowej przedstawia załącznik Nr 1 do niniejszego sprawozdania

- pozostała działalność - działalność Ośrodka Zdrowia 69.241,00
 1. wypłata ekwiwalentu za śr. bhp palaczom 724,00
 2. zapłata za zużycie energii elektrycznej, wody 14.009,00
 3. zakup węgla 29.258,00
 4. zakup gaśnic 129,00
 5. zakup paliwa 258,00
 6. zakup rękawic, kluczy, młotka, żarówek, farb, łopaty, grabi, pędzli, zamka, łącznika 1.216,00
 7. rozmowy telefoniczne 1.068,00
 8. usługi transportowe 4.253,00
 9. zapłata za kanał i ścieki bytowe 1.865,00
 10. zakup śr. ochrony roślin, nawozu do zieleńca 79,00
 11. zakup papy, wapna, lepiku, rynien, kleju 3.600,00
 12. naprawa instalacji kanalizacyjnej - usunięcie awarii wodociągowej, usługi tokarskie, montaż urządzeń pomiarowych 11.791,00
 13. opłat za korzystanie z środowiska naturalnego 991,00

DZIAŁ 86 2.216.350,00

- Środowiskowy Dom Samopomocy 281.778,00
 1. płace i pochodne od płac 164.731,00
 2. wydatki rzeczowe:
 - ekwiwalenty bhp 3.130,00
 - podróże służbowe krajowe 1.216,00
 - zakupy:
 - art. do samochodu CITROEN BERLINGO (narzędzia podręczne, opony zimowe, płyn do spryskiwania szyb, olej napędowy) 13.394,00
 - środki czystości 5.147,00
 - art. chemiczne, przemysłowe 1.789,00
 - art. do prac. gospodarstwa domowego 3.627,00
 - art. do pracowni plastyczno-technicznej 2.691,00
 - art. do pracowni krawieckiej 694,00
 - art. do pomieszczenia sanitarnego 39,00
 - zakup czasopism 302,00
 - zakup kwiatów, gaśnic, paliwa do kosiarki 623,00
 3. zakup wyposażenia (zestaw wypoczynk. do gabin. psychologa, maszyna do szycia, radiomagnetofon, wzmacniacz, podzespoły komputerowe, rower rehabilitacyjny, stół futbolowy - piłkarzyki) 12.420,00
 4. środki żywności 24.223,00
 5. leki i środki opatrunkowe 90,00
 6. zużycie energii elektrycznej, wody 14.963,00
 7. usługi:
 - rozmowy telefoniczne 2.097,00
 - wywóz nieczystości, ścieki podgrzanie wody 2.554,00
 - konserwacja alarmu, przegląd gaśnic 583,00
 - prace stolarskie (wykon. biurek, szafek) 3.570,00
 - bieżące naprawy, usługi i remonty (instalacja urządzenia sanitarnego w kuchni, prace elektryczne, opłaty pocztowe, wywołanie zdjęć, usługi grawerton, wykonanie pieczętek) 2.725,00
 - usługi transportowe 4.934,00
 - projekt pochylni platformy pionowej zewnętrznej i ogrodzenia + kosztorys, wykonanie mapy zasadniczej do celów projektowych 3.633,00
 8. przegląd samochodu 1.155,00
 9. badania psych. dla kierowców oraz profilaktyczne dla pracowników 274,00

10. zwrot kosztów nauki	450,00	DZIAŁ 89	1.008,00
11. opłaty RTV, usługi w zakresie bhp, usługi bankowe	284,00	- aktualizacja działek i gospodarstw rolnych	1.008,00
12. ubezpieczenia (ubezpiecz. podopiecznych, mienia, samochodu)	3.257,00	DZIAŁ 91	1.432.225,00
13. opłaty za kursy i szkolenia	1.750,00	- Administracja Państwowa	121.884,00
14. odpis na ZFŚS	5.433,00	1. płaćca i pochodne d płaćca	107.604,00
- zasiłki i pomoc w naturze	930.560,00	2. odpis na FŚS	1.925,00
1. świadczenia społeczne – zadania własne	83.960,00	3. ekwiwalenty śr. Bhp	2.385,00
2. świadczenia społeczne – środki pochodzące z ogólnej rezerwy budżetowej na przeciwdziałanie skutkom suszy	2.800,00	4. delegacje służbowe	1.241,00
3. świadczenia społeczne – zadania zlecone	726.210,00	5. opłaty i składki za szkolenia	660,00
4. składki na ubez. emerytalne i rentowe od zasiłków	117.590,00	6. zużycie energii elektrycznej	2.900,00
- Terenowy Ośrodek Pomocy Społecznej	191.520,00	7. zakup książek, katalogu, druku, art. biurowych, karniszy, kwiatów ciętych, art. spożywczych	3.338,00
1. płaćca i pochodne od płaćca	162.617,00	8. zakup rozdzielacza i czajnika	363,00
2. ekwiwalenty bhp	2.990,00	9. opłata za przesyłki	683,00
3. podróże służbowe krajowe	513,00	10. konserwacja oprogramowania	165,00
4. zakupy:		11. wywołanie zdjęć	20,00
- art. biurowe, druki	5.210,00	12. wykonanie map akcji kurierskiej	600,00
- drukarka, kalkulatory, filtry na monitory, tusz do drukarki, pamięć do komputera	2.262,00	- Rada Miasta i Gminy	66.270,00
- prasa fachowa, książki nadawcze, pieczętki	305,00	1. diety radnych i softysów	58.193,00
- czajnik bezprzewodowy, choinka, ozdoby choinkowe	156,00	2. delegacje służbowe, ryczałty za rozjazdy po terenie gminy	1.855,00
5. usługi:		3. rozmowy telefoniczne	2.397,00
- opłata pocztowa	5.190,00	4. zakup kwiatów ciętych	101,00
- usługi transport., usł. Ksero	74,00	5. zakup czajnika, termosów	199,00
- usunięcie awarii sieci komputerowej, obsługa systemu kadry-płaćca	317,00	6. zakup pieczętek	42,00
6. badania profilaktyczne pracowników	504,00	7. zakup pucharów	249,00
7. wprowadzanie wywiadów rodzinnych do komputera	800,00	8. zakup art. biurowych	151,00
8. prowizje bankowe, opłaty od przelewu, prowadzenie rachunku bankowego	6.613,00	9. zakup art. spożywczych: kawy, herbaty	597,00
9. ubezpieczenie mienia, opłaty	317,00	10. zakup dyskietek, CD-ROM, zasilacza przyłącza do drukarki, filtra, monitora	1.312,00
10. odpis na ZFŚS	3.652,00	11. zakup prenumeraty	72,00
- dodatki mieszkaniowe:	570.992,00	12. opłata pocztowa	700,00
1. zadania własne	265.148,00	13. usługa transportowa	209,00
2. zadania zlecone	305.844,00	14. delegacja służbowa zagraniczna	193,00
- zasiłki rodzinne i pielęgnacyjne	70.198,00	- Urząd gminy	1.212.073,00
1. świadczenia społeczne – zad. Zlecone	70.164,00	1. płaćca i pochodne od płaćca	896.167,00
2. świadczenia społeczne – zad. Własne	34,00	2. odpis na zakł.fund.św.socj.	45.800,00
- pozostała działalność	171.302,00	3. podróże służbowe	22.742,00
1. dożywianie dzieci w szkołach podstawowych	120.343,00	4. ekwiwalenty, badania pracownicze	7.470,00
2. pomoc pieniężna dla kombatanów zad. zlec. gminom:		5. komputery – ich uzupełnienie o nowe programy i konserwacja	26.696,00
- świadczenia społeczne	6.434,00	6. zakup prasy, książek fachowych, szkolenia pracownicze	25.740,00
- zakupy art. biurowe	510,00	7. konserwacja i naprawa kserokopiarki i maszyn biurowych	6.428,00
3. opłacone składki na ubezpieczenie zdrowotne za osoby pobierające świadczenia z pomocy społecznej	44.015,00	8. zakup maszyn i urządzeń technicznych	9.848,00
DZIAŁ 87	115.210,00	9. zużycie energii elektrycznej, wody	5.302,00
- dotacja dla LKS ZAMEK	85.210,00	10. zakup art. biurowych, spożywczych i śr. czystości	16.544,00
INWESTYCJA		11. koszt ogrzewania budynku wraz z opłatą stałą	43.153,00
realizacja zadania – budowa zaplecza socjalnego na boisku sportowym w Gołańcicy	30.000,00	12. rozmowy telefoniczne i przesyłki listowe, opłata RTV	59.049,00
		13. zapłata za kanał, ścieki bytowe, wywóz nieczystości, opłata za emitowanie zanieczyszczeń do atmosfery	957,00
		14. bieżące remonty i usuwanie awarii	4.181,00
		15. konserwacja urządzeń sygnalizacyjno-alarmowe i telefonu	9.246,00

16. odsetki od kredytu bieżącego i obsługa bankowa	15.886,00
17. koszty egzekucyjne, opłaty komornicze	7.706,00
18. składki i ubezpieczenia	9.158,00
- pozostała działalność	31.998,00
wynagrodzenie softysów	
DZIAŁ 93	906,00
Obrona cywilna:	
1. zakup czajnika	108,00
2. szpadel, łopata do piasku	798,00
DZIAŁ 94	207.726,00
rozliczenia z bankami:	195.427,00
w tym:	
odsetki od zaciągniętych kredytów bankowych na zadania inwestycyjne	

- WFOŚ i GW	22.769,00
- BOŚ Koszalin	50.565,00
- BIG Bank	19.935,00
- PBS Wągrowiec	102.158,00
- pozostała działalność	12.299,00
prowinzje bankowe	12.299,00
DZIAŁ 99	11.490,00
- urzędy naczelnych org. władzy i kontroli	1.080,00
- na wybory Prezydenta RP	10.410,00
Wydatki we wszystkich podziałkach klasyfikacji budżetowej realizowane były pod najpilniejsze potrzeby w ramach posiadanych środków finansowych i stąd brak wykonania do planu w pełnej wysokości.	

ZADANIA INWESTYCYJNE – REALIZOWANE ZE ŚRODKÓW UZYSKANYCH W 2000 R.

Lp.	Nazwa zadania inwestycyjnego	PLAN				Wykonanie	% wyk.
		Śr. własne	Kredyt	Inne	Razem		
1.	Modernizacja i naprawa drogi: GRABOWO – KONARY RYBOWO - GRYLEWO	100.000,00		34.500,00	134.500,00	134.500,00	100,00
		68.000,00	88.000,00		156.000,00	156.000,00	100,00
2.	1. Modernizacja i rozbudowa oczyszczalni ścieków w Gołańczy 2. Odsetki od kredytu	54.000,00	994.000,00	432.000,00	1.480.000,00	1.448.000,00	97,84
		35.000,00			35.000,00	29.573,00	84,50
3.	Zakup przystanków autobusowych w Chojnie i Czesławicach	5.000,00			5.000,00	5.000,00	100,00
4.	Rozbudowa zaplecza socjalnego na boisku sportowym w Gołańczy			37.000,00	37.000,00	30.000,00	81,08
RAZEM		262.000,00	1.082.000,00	503.500,00	1.847.500,00	1.803.073,00	97,60

Z zadań wymienionych powyżej kontynuowana jest modernizacja i naprawa drogi Grabowo-Konary, modernizacja i rozbudowa oczyszczalni ścieków w Gołańczy oraz rozbudowa zaplecza socjalnego na boisku sportowym w Gołańczy.

W budżecie na 2001r. z zadań kontynuowanych ujęto tylko modernizację i rozbudowę oczyszczalni ścieków w Gołańczy. Na pozostałe dwa zadania Zarząd Miasta i Gminy Gołańcz poczyni starania o pozyskanie środków finansowych z zewnątrz lub w miarę posiadających własnych wniesie do rady propozycję w trakcie wykonywania budżetu w 2001r o przyjęcie do budżetu na 2001r. Z kwoty 432.000,00 zł w planie gmina otrzymała kwotę 400.000,00 zł (Fundacja Współpracy Polsko Niemieckiej), oraz z kwoty 37.000,00 zł w planie gmina otrzymała 30.000,00 zł (porozumienie z Wojewodą Wielkopolskim).

ZAKŁADY BUDŻETOWE

Zakład Gospodarki Komunalnej i Mieszkaniowej w Gołańczy
- informację z realizacji planu finansowego Zakładu Gospodarki Komunalnej i Mieszkaniowej za okres od stycznia do grudnia przedstawia załącznik Nr 2 do niniejszego sprawozdania.

KULTURA I SZTUKA

1. Towarzystwo Miłośników Ziemi Gołanieckiej:
- wydanie publikacji dotyczącej regionu oraz przeprowadzenie konkursu wiedzy dla szkół podstawowych o ziemi gołanieckiej – 3.000,00. Ponadto na gołanieckim rynku ustawiono pomnik Św. Wawrzyńca z figurą (rzeźbą),

uznaną za zabytek przez Wojewódzkiego Konserwatora Zabytków – częściowy udział w wysokości 10.000,00. Wykonanie dotacji w 100% zgodnie z przeznaczeniem.

2. Polski Związek Emerytów i Rencistów:
 - organizowanie wystawy z prac i robótek ręcznych z naszego regionu oraz udział w II Powiatowym festiwalu piosenki seniora w Skokach w ramach promowania miasta i gminy Gołańcz.Wykonanie dotacji w 100% zgodnie z przeznaczeniem. Dotacja w wysokości 1.000,00 zł.
3. Instytucje kultury – informację z wykonania realizowanych zadań ujęto w załączniku Nr 3 do niniejszego sprawozdania
 - dotację stanowi kwota 345.555,00 zł.

GMINNY FUNDUSZ OCHRONY ŚRODOWISKA I GOSPODARKI WODNEJ

Dochody Miejsko Gminnego Funduszu Ochrony Środowiska i Gospodarki Wodnej pochodzą z tytułu wpływów za emitowanie zanieczyszczenia do atmosfery, wpływy z Urzędu Marszałkowskiego Województwa Wielkopolskiego oraz z tytułu opłat za usuwanie drzew i w 2000 roku wynosiły 13.951,66 zł + bilans otwarcia 353,42 zł razem dochody wynosiły 14.305,08 zł.

Wydatki Miejsko Gminnego Funduszu Ochrony Środowiska i Gospodarki Wodnej przedstawiają się następująco:

1. 4.464,00 zł – dokonano zakupu materiału sadzeniowego drzew oraz krzewów ozdobnych. Materiał sadzeniowy został rozprowadzony zgodnie z zamówieniem przez sołtysów i dokonano nasadzeń na wsiach oraz zieleńcach w mieście,
2. 1.225,00 zł – dokonano zakupu materiałów szkoleniowych, worków foliowych na śmieci oraz paliwa na przeprowadzenie corocznej akcji „Sprzątanie Świata”,
3. 600,00 zł – kwota ta została przeznaczona na dokonanie corocznej dezynfekcji studni na terenie gminy,
4. 4.430,00 zł – dokonano częściowej wycinki suchych drzew na drodze w stronę cmentarza w Gołańczy,
5. 2.522,00 zł – praca równiarki na rekultywowanym składowisku odpadów w Gołańczy,
6. 820,00 zł – wykonanie tablic zakazujących składowania odpadów komunalnych na zlikwidowanych dzikich wysypiskach śmieci,
7. 174,00 zł – prowadzenie rachunku bankowego.

Razem dochody w 2000 roku wynoszą – 14.305,08

Razem wydatki w 2000 roku wynoszą – 14.234,17

Pozostaje na 2001 rok 70,91

ŚRODKI SPECJALNE

Żywnienie w przedszkolu:

Planowana kwota przychodu w 2000 roku, to 26.600,00 zł. Kwota ta obejmowała tylko wpłaty za żywnienie. Faktyczne wykonanie jest większe o 2.165,00 zł, a spowodowana była zwiększeniem stawki żywieniowej o 0,30 zł.

Żywnienie w świetlicy szkolnej

Planowana kwota przychodu w 2000 roku to 86.850,00 zł i są to tylko wpłaty za żywnienie, a ich faktyczne wykonanie stanowi 86.914,00 zł.

Dane środków specjalnych obrazuje kserokopia sprawozdań rocznych.

Rok budżetowy 2000 zamknął się deficytem w wysokości 2.717.104,61 zł, na którego wpływ miał kredyt inwestycyjny 2.827,500,00 zł oraz należne dochody z Urzędów Skarbowych (17.642,92 zł) z Ministerstwa Finansów (§15 – 96.987,00 zł) z konta pomocniczego (opieka społeczna 825,67 zł), i saldo konta bankowego 5.060,20 zł.

Kredyt na działalność bieżącą stanowił kwotę 250.000,00 zł i został w całości spłacony do końca roku budżetowego.

Zaciągnięte kredyty w wysokości 2.827.500,00 zł przypadają do spłaty:

- rok 2001 – 607.000,00 zł
- rok 2002 – 733.000,00 zł
- rok 2003 – 759.500,00 zł
- rok 2004 – 418.000,00 zł
- rok 2005 – 310.000,00 zł

Zarząd dokonał również oceny działalności finansowej gospodarki finansowej, która jest pozytywna. Rozchody są zgodne z celem przeznaczonych przez Radę Miasta i Gminy Gołańcz dotacji w uchwale budżetowej na 2000 rok.

Realizując zadania ujęte w budżecie na 2000r. gmina korzystała z dotacji celowych z budżetu państwa na realizację zadań bieżących zleconych gminie oraz z dotacji celowych na realizację zadań własnych, co obrazuje załącznik Nr 4 do niniejszego sprawozdania.

Korzystano także z zasad i trybu zawartych w ustawie o zamówieniach publicznych.

Cyfrowe sprawozdanie o dochodach i wydatkach budżetowych przedstawia załącznik Nr 4 i 5 do niniejszego sprawozdania.

Przewodniczący
Zarządu Miasta i Gminy

(-) Aleksander Ostojski

MINISTERSTWO FINANSÓW ul. Świętokrzyska 12, 00 - 916 Warszawa

Nazwa i adres Jednostki sprawozdawczej Urząd Miasta i Gminy 52-100 Golańcz		Adresat: Rb - 30 Półroczne a) Roczne sprawozdania o środkach pozabudżetowych (z wyjątkiem gospodarstw pomocniczych) za okres od początku roku do dnia 31.12.2000r.	Wysłać bez pisma przewodniego	
Symbol statystyczny - REGON Ident. 000528209			Symbol środka	Klasyfikacja budżetowa
SYMBOLE				
Woj.	Gminy	Jedn	„C”	Części
1	2	3	4	5
30	033			
Rodzaj środka pozabudżetowego: Środek specjalny - żywienie przedszkole			6	7
			200	79
				8211

Przed wypełnieniem przeczytać instrukcję .

Kod roz.	Paragraf	PRZYCHODY	
		PLAN	WYKONANIE
9	10	11	12
G	42	26.600	28.765
G			
G			
G			
G			
G			
G			
G			
G			
G			
G			
G			
G			
G			
G			
G			
G			
G			
G			
G			
H	RAZEM⁸⁵⁶²	26.600	28.765
K	11 (stan środków na pocz. roku)	404	404
K	12 (inne zwiększenia)		
L	19 (ogółem)	27.004	29.169

a) niewłaściwe skreślić

Kod pozycji	Paragraf	ROZCHODY	
		PLAN	WYKONANIE
9	10	11	12
M	31		28
M	32	26.600	25.976
M	37		684
M			
M			
M			
M			
M			
M			
M			
M			
M			
M			
M			
M			
M			
M			
M			
M			
M			
M			
M			
M			
M			
M			
M			
M			
M			
M			
M			
M			
M			
M			
M			
M			
M			
M			
M			
N	RAZEM ⁸⁶²⁰	26.600	26.688
P	10 (Podatek doch.od.os.prawnych)		
P	11(inne zmniejszenia)		
P	12 (stan środków na koniec roku)	404	2.481
S	19 (ogółem)	27.004	29.169

Kod pozycji	Symbol	Treść	SRODKI OBROTOWE	
			Stan na 1.01	Stan na koniec okresu sprawozdawczego
W	01	Środki pieniężne	231	1.261
W	02	Materiały	173	1.220
W	03	- środki żywności	173	1.220
W	04	- pozostałe materiały		
W	05	Produkty		
W	06	Towary		
W	07	Należności		
W	08	Zobowiązania		
W	09	Razem (bez 03 i 04)	404	2.481
W	30	Środki gotówkowe w kasie		

SKARBNIK
MIASTA I GMINY
Gabriela Jurkiewicz
.....
Główny księgowy

2001 02 15
.....
rok m-c dzień

URZĄD MIASTA I GMINY
29.02.2001
Głównym Księgowym
SKARBNIK
MIASTA I GMINY
Gabriela Jurkiewicz

PRZEWODNICZĄCY
Zarządu Miasta i Gminy
(Aleksander Pstojński)
.....
Kierownik jednostki

MINISTERSTWO FINANSÓW ul. Świętokrzyska 12, 00 - 916 Warszawa					Adresat:		
Nazwa i adres Jednostki sprawozdawczej							
Zarząd Miasta i Gminy 62-150 Gołańcz							
Symbol statystyczny - REGON					Wysłać bez pisma przewodniego		
ident. 000528209							
SYMBOLE					Rodzaj środka pozabudżetowego:		
Woj.	Gminy	Jedn	„C”	Części			
1	2	3	4	5	Symbol środka	Klasyfikacja budżetowa Dział	Rozdział
30	033				200	79	8232
Środki specjalne - żywienia szkoła							

Przed wypełnieniem przeczytać instrukcję

Kod pozycji	Paragraf	PRZYCHODY	
		PLAN 11	WYKONANIE 12
G	42	86.850	86.914
G			
G			
G			
G			
G			
G			
G			
G			
G			
G			
G			
G			
G			
G			
G			
G			
G			
G			
G			
G			
G			
H	RAZEM (8583)	86.850	86.914
K	11 (stan środków na pocz. roku)	461	461
K	12 (inne zwiększenia)		
L	19 (ogółem)	87.311	87.375

Województwo Wielkopolskie GOŁAŃCZ
Załącznik nr 1 do oryginału
Gołańcz dn. 29.03.2001.19....
SKARBNIK
MIASTA I GMINY.....
G. Juszczyński
Gmina Gołańcz

b) niewłaściwe skreślić

Kod pozycji	Paragraf	ROZCHODY	
		PLAN	WYKONANIE
9	10	11	12
M	31		1.492
M	32	86.850	77.598
M	37		458
M			
M			
M			
M			
M			
M			
M			
M			
M			
M			
M			
M			
M			
M			
M			
M			
M			
M			
M			
M			
M			
M			
M			
N	RAZEM ^[86+1]	86.850	79.548
P	10 (Podatek doch.od.os.prawnych)		
P	11(inne zmniejszenia)		
P	12 (stan środków na koniec roku)	461	7.827
S	19 (ogolem)	87.311	87.375

Kod pozycji	Symbol	Treść	SRODKI OBROTOWE	
			Stan na 1.01	Stan na koniec okresu sprawozdawczego
W	01	Środki pieniężne	461	3.967
W	02	Materiały		3.860
W	03	- środki żywności		3.860
W	04	- pozostałe materiały		
W	05	Produkty		
W	06	Towary		
W	07	Należności		
W	08	Zobowiązania		
W	09	Razem (bez 03 i 04)	461	7.827
W	30	Środki gotówkowe w kasie		

SKARBNIK
MIASTA I GMINY

Gabriel Bartoń

Główny księgowy

2001 02 15

rok m-c dzień

SKARBNIK
MIASTA I GMINY

G. Jankowski

PRZEWODNICZĄCY
Zarządu Miasta i Gminy

(Aleksander A. Stojński)

Kierownik jednostki

**Załącznik nr 1
do sprawozdania z wykonania
budżetu Miasta i Gminy
Gołańcz za 2000 rok**

**SPRAWOZDANIE Z REALIZACJI
MIEJSKO-GMINNEGO PROGRAMU PROFILAKTYKI
I ROZWIĄZYWANIA PROBLEMÓW ALKOHOLOWYCH
ZA 2000 r.**

Ustawa o zmianie ustawy o wychowaniu w trzeźwości i przeciwdziałaniu alkoholizmowi z dnia 12 września 1996 r. nakłada obowiązek corocznego składania sprawozdania z realizacji gminnego programu profilaktyki i rozwiązywania problemów alkoholowych.

Miejsko-Gminny Program Rozwiązywania Problemów Alkoholowych na 2000 rok został przyjęty uchwałą Nr X/77/99 Rady Miasta i Gminy Gołańcz z dnia 26 listopada 1999 r. Przyjęty program realizowała Miejsko Gminna Komisja Rozwiązywania Problemów Alkoholowych powołana uchwałą Nr IV/13/97 Rady Miasta i Gminy z dnia 10.06.1997 r.

Jednym z najważniejszych celów jakie stawia sobie Program Profilaktyki i Rozwiązywania Problemów Alkoholowych jest zmiana perspektywy patrzenia na alkohol i różne problemy z nim związane uwzględniające zarówno aspekt społeczny, kulturowy, ekonomiczny i prawny.

Znowelizowana Ustawa wymienia 5 szczegółowych zadań, których realizacja była prowadzona zgodnie z art. 41 ust.2 w postaci przyjętego harmonogramu działań w zakresie realizacji Miejsko-Gminnego Programu Profilaktyki i Rozwiązywania Problemów Alkoholowych na 2000r. Na realizację powyższego harmonogramu w budżecie miasta i gminy w roku 2000 przewidziano kwotę 91.578 zł.

1. W zakresie zadania określonego w programie jako zwiększenie dostępności pomocy terapeutycznej i rehabilitacyjnej dla osób uzależnionych od alkoholu w roku 2000 zrealizowano następujące zadania:

- sfinansowano prowadzenie punktu informacyjno-konsultacyjnego którego po poradę zgłosiło się 21 osób osobiście i 10 telefonicznie,
- sfinansowano koszty materiałów (farby, gumolit rygips, grzejnik) na punkt informacyjno-konsultacyjny w świetlicy „Stodoła” przy ul. Walki Młodych. Prace adaptacyjne zostały wykonane przez uczestników grupy „AA”,
- dofinansowano (1 kosztów) wycieczki trzeźwościowej do Częstochowy na ogólnopolski miting trzeźwościowy,
- sfinansowano koszty orkiestry zabawy trzeźwościowej,
- prowadzono cotygodniowy dyżur w punkcie konsultacyjno-informacyjnym uzależnień alkoholowych,
- wykonano dokumentację na remont pomieszczeń socjalnych dla potrzeb punktu informacyjno-konsultacyjnego.

2. W zakresie udzielania rodzinom, w których występują problemy alkoholowe pomocy psychospołecznej i prawnej, a w szczególności ochrony przed przemocą w rodzinie w 2000 r. realizowano zadania:

- na wniosek rodzin uzależnionych, Policji, Ośrodka Pomocy Społecznej, Komisji przeprowadzono w 16 rodzinach

wywiady środowiskowe w wyniku których zaproszono osoby u których występują problemy alkoholowe na posiedzenie problemowej komisji roz. prob. alkoholowych,

Nadmienia się, że z 28 zaproszonych przybyło 19, z czego 6 osób regularnie uczestniczy w grupie „AA”, a 13 osób wg. uznania.

- zaproszono 12 osób na badanie psychologiczne biegłego w przedmiocie uzależnienie od alkoholu – zgłosiły się 3 osoby, 9 doprowadzono z udziałem policji. U wszystkich zaproszonych opinia potwierdza uzależnienie, z tego 5 wniosków skierowano do Sądu celem zobowiązania do leczenia,
 - zorganizowano spotkanie opłatkowe dla rodzin z problemem alkoholowy.
3. W zakresie prowadzenia profilaktycznej działalności informacyjnej i edukacyjnej w szczególności wśród dzieci i młodzieży w 2000 r. zrealizowano następujące zadania:
- utworzono i doposażono w pomoce 3 świetlice socjoterapeutyczne dla dzieci z grup ryzyka w Szkołach Podstawowych w Panigrodzu, Morakowie i Smogulcu,
 - sfinansowano płace nauczycieli prowadzących świetlice
 - realizowano program „TAK czy NIE” i „Odlot” w Szkołach podstawowych w Gołańczy i Panigrodzu w których uczestniczyło 210 uczniów,
 - 180 uczniów z Szkoły Podstawowej w Gołańczy i Zespołu Szkół Rolniczych w Gołańczy uczestniczyło w wykładzie z zakresu profilaktyki uzależnień przeprowadzonego przez terapeute z „MONAR”-u w Rożnowicach,
 - w Zespole Szkół Rolniczych w Gołańczy zrealizowano program „NOE” i „DEBATA”,
 - sfinansowano wycieczkę trzeźwościową do Częstochowy na ogólnopolski miting trzeźwościowy dla uczestników grupy „AA” i ich rodzin,
 - w ramach edukacji publicznej zakupiono i rozpropagowano materiały dydaktyczne kasety, plakaty, ulotki, pisma edukacyjne „Iskierka”,
 - przeprowadzono II etap szkolenia w zakresie profilaktyki i rozwiązywania problemów alkoholowych dla członków komisji przez Ośrodek Edukacji Profilaktyki i Rehabilitacji Fundacji ETOH Kalisz,
 - w zakresie profilaktyki i rozwiązywania problemów uzależnień przeprowadzono I etap szkolenia dla nauczycieli pracujących w świetlicach socjoterapeutycznych.
4. Zgodnie z nałożonymi przez ustawę o wychowaniu w trzeźwości i przeciwdziałaniu alkoholizmowi obowiązku kontroli przestrzegania zasad obrotu napojami alkoholowymi Komisja RPA dokonała kontroli 8-miu punktów sprzedaży i podawania napojów alkoholowych. Podczas kontroli nie zaobserwowano rażących uchybień w zakresie zasad obrotu napojami alkoholowymi.
5. W zakresie zadania dotyczącego wspomaganie działalności instytucji, stowarzyszeń i osób fizycznych, służącej rozwiązywaniu problemów alkoholowych
- dla usprawnienia działań podejmowanych przez Komisariat Policji w Gołańczy w ramach walki z nietrzeźwością wśród kierowców i nie tylko sfinansowano zakup paliwa do radiowozu na realizację programu pt. „Trzeźwość na drogach w mieście i na wsi”,

- dofinansowano zakup nagród dla uczestników- uczniów z Szkół Podstawowych tut. Gminy w II Powiatowym Turnieju Wiedzy Prewencyjnej,
- w ramach akcji trzeźwy styl życia w sporcie zorganizowano i przeprowadzono Miejsko- Gminną Spartakiadę gier zimowych (warcaby, szachy, tenis).

Podsumowując powyższe należy stwierdzić, iż w 2000 r. z budżetu na realizację wyżej wymienionych przedsięwzięć ujętych w Miejsko-Gminnym Programie Profilaktyki i Rozwiązywania Problemów Alkoholowych dokonano wydatków na kwotę 60.684zł. co stanowi ok. 67% kwoty przeznaczonej na realizację programu.

Pozostałą kwotę w wysokości 30.894 zł jest to kwota, która była zaplanowana, nie została wykorzystana na adaptację pomieszczeń socjalnych w 2000 r. zadanie to zostanie wykonane w całości w bieżącym roku. Zgodnie z przyjętym harmonogramem wydatków

Podsumowując powyższe sprawozdanie należy stwierdzić, że problemy alkoholizmu są bardzo trudne, a ich rozwiązywanie następuje w długotrwałym procesie przy dużym zaangażowaniu

środowiska, zmiany spojrzenia na spożywanie alkoholu, alkoholików i problemów z tym związanych w ogóle.

Przewodniczący
Zarządu Miasta i Gminy
(-) Aleksander Ostojski

Załącznik nr 2
do sprawozdania z wykonania
budżetu Miasta i Gminy
Gołańcz za 2000 rok

INFORMACJA
z realizacji planu finansowego Zakładu Gospodarki
Komunalnej i Mieszkaniowej za okres od stycznia
do grudnia 2000 roku

I. PRZYCHODY

- wykonanie ogółem (tj. wpływy do należności) - 91,79%

1. Realizacja należności bieżących i zaległości z lat ubiegłych

Lp	Nazwa zadania	Należność za 2000 r.	Wpływy na dzień 31.12.2000 r.	Zal. bieżąca na dzień 31.12.2000 r.	% wyk.	Zal. z lat ubiegłych	Wpływy z lat ubiegłych	Zaległość razem
<u>1</u>	<u>2</u>	<u>3</u>	<u>4</u>	<u>5</u>	<u>6</u>	<u>7</u>	<u>8</u>	<u>9</u>
1	Czynsz	256.803,74	247.628,68	9.175,06	96,43	27.845,13	8.810,43	28.209,76
2	Woda	335.225,26	309.894,27	25.330,99	92,45	38.388,68	26.069,55	21.601,20
3	Ścieki Gołańcz	141.153,90	125.710,69	15.443,21	89,06	21.459,34	15.301,35	37.650,12
4	Ścieki Smogulec	15.248,15	12.873,62	2.374,53	84,43	2.403,94	498,80	4.279,67
5	Usługi	66.961,14	45.350,92	21.610,22	67,73	1218,14	962,98	21.865,38
6	Nieczystości stałe	16.026,04	14.490,63	1.535,41	90,42	-	-	1.535,41
7	Dochody inne	2.159,21	2.159,21	-	100,0	-	-	-
8	Dotacja	50.000,00	50.000,00	-	100,0	-	-	-
9	Odsetki i koszty upomn.	4.876,74	4.876,74	-	100,0	-	-	-
10	RAZEM	888.454,18	812.984,76	75.469,42	91,79	91.315,23	51.643,11	115.141,54
11	Stan fun. obrot. na pocz. roku	-	2.505,64	-	-	-	-	-

Należności w stosunku do planu są:

1. niższe w zadaniach:

- opłaty za mieszkania – plan 300.000,00 zł – wykonanie 256.803,74 zł (zawyżony został plan finansowy),
- woda – plan 350.600,00 zł – wykonanie 335.225,26 zł (zaplanowano za wysoką sprzedaż wody),
- ścieki Gołańcz – plan 146.173,00 zł – wykonanie 141.153,90 zł (zaplanowano za wysoką sprzedaż ścieków),
- ścieki Smogulec – plan 16.400,00 zł – wykonanie 15.248,15 zł (zaplanowano za wysoką sprzedaż ścieków),

2. wyższe w zadaniach:

- wpływy z usług – plan 27.130,00 zł – wykonanie 66.961,14 zł (nie przewidziano niektórych prac usługowych np. budowa chodników),
- dochody inne – plan „0” – wykonanie 2.159,21 zł (do dochodów tych należą sprzedaż sam. Żuk, złomu, odsetki BS od zgromadzonych śr. finansowych i nie przewidziano ich w ogóle w planie finansowym),
- odsetki i koszty upomn. – plan „0” – wykonanie 4.867,74 zł (do dochodów tych należą naliczone przez Zakład odsetki i k. upomnienia i nie przewidziano ich w planie finansowym).

Na wykazane zaległości bieżące na dzień 31.12.2000 r. (rubr. 5) wysłano:

1. upomnienia – 253 sztuk na kwotę 26.825,56 zł,
 2. wezwania ostateczne – 80 sztuk na kwotę 19.063,19 zł,
 3. pozew w postępow. upominawczym o zapłatę – 17 sztuk na kwotę 5.523,42 z tego zapłacono 847,95 zł pozostała kwota to rozłożenie na raty,
 4. klauzula wykonalności – 3 sztuki na kwotę 646,60 zł – brak wpłaty
 5. wnioski o rozłożenie na raty – 32 sztuk na kwotę 23.410,65 zł
- Nie zrealizowane zaległości z lat ubiegłych to kwota 39.672,12 zł i spowodowana ona jest zaległościami z tytułu zadłużenia za (rubr. 7 minus 8).

1. Czynsz – 19.034,70 zł

- Za zadłużenie w kwocie 5.330,94 zł przeprowadzona zastała eksmisja a zaległa kwota będzie na podstawie informacji uzyskanej przez Sąd Rejonowy w Wągrowcu odpisana w roku 2001 z uwagi na egzekucję bezskuteczną tj. nieściągalność eksmitowanego,
- W drodze pozwu w postępowaniu upominawczym o zapłatę Sąd Rejonowy wypowiedział umowę najmu i naliczył czynsz w wys. 200% stawki bazowej, zaległość z tego tytułu wynosi na dzień 31.12.2000 roku 4.616,00 zł, nakaz eksmisji zostanie przeprowadzony w 2001 roku,
- W dwóch przypadkach lokatorzy lokalu użytkowego dokonali 3 miesięcznego wypowiedzenia i na ich wniosek zaległe opłaty w kwocie 1.305,20 zł zostały rozłożone na raty ze spłatą:
 - 1) do końca maja 2001 r.,
 - 2) do końca lipca 2001 r.

- Kwota 7.782,56 zł dotyczy zadłużenia wśród lokatorów, którzy złożyli wnioski z prośbą o rozłożenie zaległej spłaty w ratach. Raty te są bardzo niskie bo od 30,00 do 50,00 zł miesięcznie i dlatego zaległość ta figuruje w ewidencji jako zaległa przez okres 2-3 lat.

Realizacja spłaty zaległości za lata ubiegłe to 56,56%.

2. Woda – 12.319,13 zł

- Jednostki państwowe:

Zaległość w kwocie 4.141,50 zł to zaległość 3 Zakładów, które rozwiązały swą działalność gospodarczą. W wyniku rozwiązania tych firm nastąpiła w/w zaległość.

Zostały wysłane do Sądu Rejonowego nakazy w postępowaniu upominawczym o zapłatę, ale nie zostały one do końca załatwione pozytywnie, ponieważ w jednym przypadku Sąd miał problem ustalić adres zamieszkania pozwanego, w drugim przypadku Sąd wystawił protokół o nieściągalności, trzeci przypadek to Sąd Rejonowy w Pile ogłosił w kwietniu 2000 roku upadłość firmy.

- Osoby fizyczne:

Zaległość w kwocie 1.505,63 zł to zaległość z lat ubiegłych, na którą Zakład wystąpił 11 sztuk pozwów w postępowaniu upominawczym o zapłatę. Z uwagi na sprawę w toku załatwiania w roku 2001 zostaną złożone wnioski o klauzulę wykonalności, a po nie wpłaceniu w/w zaległości sprawę Zakład skieruje do komornika sądowego.

Zaległość w kwocie 6.672,00 zł to odbiorcy wody, którzy złożyli wnioski z prośbą o rozłożenie zaległej spłaty na raty (w różnych kwotach miesięcznych) aż do wyczerpania należnej sumy.

3. Ścieki Gołańcz – 6.157,99 zł

- Jednostki państwowe:

Zaległość w kwocie 2.051,89 zł to zaległość j.w (woda – jednostki państwowe).

- Osoby fizyczne:

Zaległość w kwocie 4.106,10 zł to zaległość rozłożona na raty podobnie jak woda.

4. Ścieki Smogulec – 1.905,14 zł

- Osoby fizyczne:

Na zaległość w kwocie 1.905,14 zł Zakład wystąpił 6 sztuk pozwów w postępowaniu upominawczym o zapłatę. Klauzulę wykonalności i wniosek do komornika sądowego Zakład przekaże w 2001 roku ponieważ żaden pozew o zapłatę nie został zapłacony.

5. Usługi – 255,16 zł

- Osoby fizyczne – za wywóz szamba

Zaległość tą tworzą 4 osoby, Zakład nie wystąpił z zaległościami o zapłatę do Sądu ze względu na małe kwoty na jakie została wykonana usługa @@@@

II. WYDATKI

- wykonanie ogółem - 89,59%

Analizując poszczególne działy przedstawia się to następująco:

§	Plan	ZGKiM	Wodociągi	Oczyszcz. Gołańcz	Oczyszcz. Smogulec	Wysypisko	Razem
11	402.290,00	186.353,36	114.524,11	64.957,54	14.473,01	9296,06	389.604,08
17	31.500,00	14.320,25	8.853,21	5.200,52	1.037,48	767,51	30.178,97
21	2.500,00	1.521,59	1.237,21	1.173,91	24,00	169,62	4.126,33
28	9.700,00	4.788,78	5.153,33	113,98	-	-	10.056,09
31	104.000,00	69.461,52	11.201,34	2.109,24	2.335,52	256,58	85.364,20
35	111.503,00	3.993,52	73.721,92	18.510,44	7.674,80	1.899,05	105.799,73
36	125.460,00	55.080,30	12.905,18	2.924,51	721,14	3.005,00	74.636,13
37	14.600,00	7.139,84	2.844,00	569,40	320,00	276,50	11.149,74
41	76.300,00	35.381,26	20.829,71	12.544,23	2.773,32	1.799,32	73.327,84
42	10.500,00	4.893,68	2.854,21	1.718,75	380,00	246,58	10.093,22
43	13.950,00	4.950,00	4.050,00	2.750,00	1.100,00	1.100,00	13.950,00
62	-	-	-	-	-	-	-
81	-	1.850,85	-	10,86	-	-	1.861,71
	902.303,00	387.938,95	258.174,22	112.583,38	30.839,27	18.816,22	808.352,04

Dział I Gospodarka Komunalna i Mieszkaniowa

	Plan	Wykonanie	%
Ogółem:	416.510,00	387.938,95	93,14
w tym: płace i pochodne			
od płac	230.700,00	240.948,55	104,45
wydatki rzeczowe	185.810,00	146.990,40	79,11

Dział II Wodociągi

Ogółem:	261.950,00	258.174,22	98,56
w tym: płace i pochodne			
od płac	152.600,00	147.061,24	96,37
wydatki rzeczowe	109.350,00	111.112,98	101,62

Dział III Oczyszczalnia Gołańcz

Ogółem:	147.150,00	112.583,38	76,51
w tym: płace i pochodne			
od płac	107.900,00	84.421,04	78,24
wydatki rzeczowe	39.250,00	28.162,34	71,76

Dział IV Oczyszczalnia Smogulec

Ogółem:	42.445,00	30.839,27	72,60
w tym: płace i pochodne			
od płac	15.145,00	18.663,81	123,24
wydatki rzeczowe	27.300,00	12.175,46	44,60

Dział V Składowisko nieczystości stałych

Ogółem:	34.248,00	18.816,22	54,95
w tym: płace i pochodne			
od płac	14.245,00	12.109,47	85,01
wydatki rzeczowe	20.003,00	6.706,75	33,53

Z uwagi na brak możliwości pełnego wykonania przychodów w wydatkach zrealizowano tylko zadania podstawowe.

Nie udało się zrealizować:

- remontu kapitalnego dachu pałacu w Czerlinie,
- remontu elewacji budynku przy ul. Rynek 13,
- zakupu 2 pomp głębinowych,
- zakupu sprzężarki,
- przeprowadzić adaptacji budynku hali filtrów na pomieszczenia biurowe,
- zakupu akumulatorów do agregatu prądowłórczego na oczyszczalni w Gołańczy.

Zadania te będą ujęte w planie w roku 2001.

W działaniach na rzecz poprawy realizacji zaległości Zakład wystąpi po uprzednim poinformowaniu odbiorcy wody i ścieków jeśli nie ureguluje zaległości w odpowiednim terminie o odcięcie dopływu wody.

Gołańcz, dnia 7 marca 2001 roku

Przewodniczący
Zarządu Miasta i Gminy

(-) Aleksander Ostojski

Załącznik nr 3
do sprawozdania z wykonania
budżetu Miasta i Gminy
Gołańcz za 2000 rok

INFORMACJA
z wykonania planu finansowego za 2000 r.

INSTYTUCJE KULTURY

Saldo bankowe na 01.01.2000 r. – 824,39 zł

Przychody	Plan	Wykonanie	% Wykon.
Dotacja z budżetu gminy	356.350,00	345.555,00	96,97
Wpływy z usług	17.500,00	10.331,85	59,04
OGÓLEM:	373.850,00	355.886,85	95,20

Rozchody	Plan	Wykonanie	% Wykon.
Według poniższych objaśnień	373.850,00	356.503,79	95,36
OGÓLEM:	373.850,00	356.503,79	95,36

Saldo bankowe na 31.12.2000 r. – 207,45 zł.

**OBJAŚNIENIA DO WYKONANIA
PLANU FINANSOWEGO INSTYTUCJI KULTURY
W 2000 R.**

I. BIBLIOTEKI

Przychody				
Plan	37.000	Wykonanie	35.930,00	tj. 97,11%
1. Dotacja z budżetu gminy			35.930,00	
Rozchody				
Plan	37.000	Wykonanie	35.927,62	tj. 97,10%
1. Płace i pochodne od płac			26.160,31	
2. Ekwiwalenty bhp			310,65	
3. Podróże służbowe krajowe			155,68	
4. Zakupy			6.121,06	
- olej opałowy i moc dla kotłowni			4.055,71	
- prasa			1.460,30	
- druki i art. papiernicze			407,61	
- śr. czystości			197,44	
5. Energia elektryczna			583,97	
6. Usługi			1.220,50	
- rozmowy telefoniczne			847,74	
- część udział w kosztach naprawy centrali telefonicznej, sprzęt.			85,36	
- konserwacja alarmu			200,00	
- opłaty RTV			87,40	
7. Zakup książek			573,12	
8. Ubezpieczenie mienia			100,00	
9. Odpis na ZFŚS			702,33	

II. GOŁANIECKI OŚRODEK KULTURY

Środki pieniężne na rach. bankowym na 01.01.2000 r. – 824,39

Przychody				
Plan	208.950	Wykonanie	201.415,85	tj. 96,39%
1. Dotacja z budżetu gminy				
Plan	191.450	Wykonanie	191.305,00	tj. 99,92%
2. Wpływy z usług				
Plan	17.500	Wykonanie	10.110,85	tj. 57,78%
- za projekcję kinową			1.677,40	
- sprzedaż biletów na imprezy okoliczn.			6.033,40	
- za wykon. usług np. nagłośnienia, przyg. estrady			2.109,00	
- wynagrodz. dla płatnika składek ZUS			9,21	
- naliczone odsetki bankowe od rachunku			281,84	
Rozchody				
Plan	208.950	Wykonanie	202.091,93	tj. 96,72%
1. Płace i pochodne od płac			119.778,66	
2. Ekwiwalenty bhp			868,70	
3. Podróże służbowe krajowe			3.519,83	
4. Zakupy			26.245,94	
- olej opałowy i moc dla kotłowni			13.734,79	
- art. biurowe, książki fachowe			451,49	
- śr. czystości			526,09	
- zakup środków pirotechnicznych			1.704,00	
- zakup czapek z herbem Gołańczy, opaski „BASZTA”			977,31	
- zakup materiałów do kółka fotograficznego			266,25	
- toner do drukarki, dysk optyczny, progr. kom. „przelewy”			389,50	
- nagrody dla uczestników konkursów			2.983,29	
- art. przemysłowe (żarówki do zest. scenicznego, filmy do aparatu fot., kasety AV, farby, pędzle, itp.),				
- zakup głośników, zegara			113,40	
- zakup materiału na flagi			64,50	
- znaki pocztowe			100,00	
- art. spożywcze			2.343,55	
- kwiaty			136,00	
5. Energia elektryczna			1.878,24	
6. Usługi			44.068,90	
- rozmowy telefoniczne/fax			3.751,18	
- opłata za kopie, projekcję filmową			5.034,00	
- honoraria, imprezy kulturalne			23.408,11	
- usługa rozrywkowa z okazji „Dnia Dziecka”			1.300,00	
- naprawa centrali telefonicznej, maszyny do dymu, stojaków głośnikowych,			784,32	
- konserwacja alarmu, usunięcie awarii, konserw. głośników			871,24	
- wywołanie zdjęć			251,15	
- opłaty pocztowe, opł. za listy przewozowe			17,75	
- usługi transportowe			3.818,22	
- wykonanie pieczętek			122,14	
- wywóz nieczystości			88,98	
- dorab. kluczy, usł. ksero, afisze			145,49	

- koszenie trawy, sprzęt, pomiary rezystancji	374,90
- konsumpcja	1.608,95
- opłaty RTV	175,15
- częściowy udział w kosztach imprezy kulturalnej „Turniej Tańca Towarzyskiego”, „Dni Gołańczy”	968,25
- prowizje i obsługa bankowa	1.045,07
- opłata ZAiKS	304,00
7. Różne opłaty i składki- 2.562,77	
- opłata za emitowanie zanieczyszczeń	174,42
- ubezpieczenie o.c., ubez. mienia	1.618,35
- szkolenia pracowników	770,00
8. Odpis na ZFŚS	3.168,89

III. ŚWIETLICE WIEJSKIE

Przychody				
Plan	26.800	Wykonanie	23.500,00	tj. 87,69%
1. Dotacje z budżetu gminy			23.500,00	
Rozchody				
Plan	26.800	Wykonanie	23.486,36	tj. 87,64%
1. Płace i pochodne od płac			8.788,82	
2. Ekwiwalenty bhp			170,68	
3. Zakupy			8.370,81	
- zakup gazu propan-butan (Smogulec – 267,99, Grabowo – 180, Konary – 60, Potulin – 380, Lęgniszewo – 60, Oleszno – 160, Chojna – 120, Krzyżanki – 70, Chawłodno – 90, Panigródz – 130,02, Czeszewo – 70)			1.588,01	
- zakup zestawu sportowo-dziecięcego dla świetlicy w Rybowie – 27, Krzyżankach – 100,01			127,01	
- środki czystości dla świetlicy w Rybowie			69,86	
- zakup węgla dla świetlicy w Rybowie			1.632,52	
- wyposażenie świetlic w gaśnice i oznakowanie p.poż. (Smogulec, Grabowo, Potulin, Chojna, Chawłodno, Panigródz, Rybowo),			1.050,42	
- materiały na pokrycie i zabezpieczenie dachu świetlic (Rybowo, Konary)			229,14	
- zakupy z okazji „Dożynek” dla wsi biorących udział w zawodach sportowych i konkursach (Panigródz – 500, Potulin – 299,35, Krzyżanki – 100, orkiestra dęta – 400,00)			1.699,35	
- nagrody za udział w „Turnieju wsi” (Krzyżanki – 500,00, Chojna – 274,50)			774,50	
- zakupy w ramach przyznanych nagród za udział w konkursie „Piękna wieś dziełem jej mieszkańców” (Potulin – 500,00, Rybowo – 300, Kujawki – 200; najładniejszy ogród: Chawłodno – 100, Rybowo – 100)			1.200,00	
4. Energia			3.288,12	
- energia elektryczna (Konary – 241,15, Lęgniszewo – 158,23, Oleszno – 766,11, Chojna – 1.073,20, Chawłodno – 423,25, Kujawki – 134,88, Tomczyce – 104,04, Czerlin – 156,38, Laskownica – 69,16),			3.126,40	
- dostawa wody (Rybowo – 149,72, Chojna – 12,00)			- 161,72	
5. Usługi			2.351,67	
- wywóz szamba – Rybowo			1.042,49	

- pomiar rezystancji – Potulin	91,40
- części. naprawa i oszklenie okien z tego 125,50 nagroda za udział w „Turnieju wsi”	175,00
- opłaty RTV	130,78
- czynsz za wynajem lokalu w Laskownicy	912,00
- naprawa i oszl.okien	
6. Ubezpieczenie mienia	196,00
7. Odpis na ZFŚS	320,26

IV. ŚWIETLICA „STODOŁA”

Przychody				
Plan	69.600	Wykonanie	66.321,00	tj. 95,30%
1. Dotacja z budżetu gminy			66.100,00	tj. 94,97%
Plan	69.600	Wykonanie	66.100,00	tj. 94,97%
2. Wpływy z usług			221,00	
- wypożycz. sprzętu				
Rozchody				
Plan	69.600	Wykonanie	66.284,24	tj. 95,24%
1. Płace i pochodne od płac (zatrudniono pracownika od 1 maja 2000 r. – 0,5 etatu)			6.473,62	
2. Zakupy			22.599,06	
- olej opałowy			7.260,56	
- środki czystości			627,25	
- zakup gaśnic, oznakowania bhp, p.poż.			585,60	
- art. przemysłowe			701,24	
- aparat telefoniczny			133,41	
- zakup gazu propan-butan			91,00	
- przyjęcie z inwentaryzacji – wyposażenie świetlicy			13.200,00	
3. Energia elektryczna			799,61	
4. Usługi			5.882,92	
- rozmowy telefoniczne			419,35	
- wywóz szamba, usunięcie awarii kanalizacji			975,24	
- prace stolarskie, ślusarskie			828,68	
- strojenie pianina			150,00	
- pranie obrusów			20,97	
- pełnienie obowiązków gospodarza świetlicy do chwili zatrudnienia pracownika			1.200,00	
- pomiar rezystancji, konserwacja gaśnic			318,68	
- nadzór nad instalacją olejowego urządzenia grzewczego			1.970,00	
5. Różne opłaty i składki (ubezpieczenie mienia)			275,00	
6. Odpis na ZFŚS			191,03	
7. Wydatki majątkowe (zakup pieca c.o. olejowy wraz z armaturą, montaż)			30.063,00	

V. REGIONALNA IZBA TRADYCJI

Przychody				
Plan	31.500	Wykonanie	28.720,00	tj. 91,17%
1. Dotacja z budżetu gminy			28.720,00	
Rozchody				
Plan	31.500	Wykonanie	28.713,64	tj. 91,15%

1. Płace i pochodne od płac	21.216,83					- częściowy udział w kosztach naprawy centrali telefon.	61,00
2. Ekwiwalenty bhp	248,52					- wywołanie zdjęć	17,46
3. Podróże służbowe krajowe	135,72					- rachunek za kartę ewidencyjną figury św. Wawrzyńca z Gołańczy	70,00
4. Zakupy	4.551,53					- konserwacja alarmu	200,00
- olej opałowy i moc dla kotłowni	4.055,71					- sprzątanie	24,36
- art. spożywcze, kwiaty (wernisaż)	260,76					7. Ubezpieczenie mienia	194,65
- art. biurowe	42,90					8. Odpis na ZFŚS	561,86
- środki czystości	63,15						
- zakup kalendarzy okoliczn., map powiatu, broszur	111,00						
- zakup narożników w celach wystawowych	18,01						
5. Energia elektryczna	583,97						
6. Usługi materialne	1.220,56						
- rozmowy telefoniczne	847,74						

Przewodniczący
Zarządu Miasta i Gminy
(-) *Aleksander Ostojski*

Załącznik nr 4
do sprawozdania z wykonania
budżetu Miasta i Gminy
Gołańcz za 2000 rok

Dz.	Rozdział	§	Plan (po zmianach)	Należności	Wykonanie	Zaległości	Nadpłaty	% wyk.
1	2	3	4	5	6	7	8	9
40	4495	42	14.500,00	10.871,00	10.871,00	0	0	100,00
	RAZEM		14.500,00	10.871,00	10.871,00	0	0	
50	5613	50	34.500,00	34.500,00	34.500,00	0	0	100,00
	RAZEM		34.500,00	34.500,00	34.500,00	0	0	
70	7262	88	68.470,00	68.470,00	68.470,00	0	0	100,00
	<u>7395</u>	70	432.000,00	400.000,00	400.000,00	0	0	100,00
	RAZEM		500.470,00	468.470,00	468.470,00	0	0	
74	7552	33	22.100,00	20.233,00	17.680,00	2.755,00	202,00	87,39
		42	227.110,00	254.981,00	217.757,00	37.552,00	328,00	85,41
		43	61.010,00	68.920,00	62.940,00	5.980,00	0	91,33
		64	9.000,00	6.694,00	6.134,00	560,00	0	91,64
	RAZEM		319.220,00	350.828,00	304.511,00	46.847,00	530,00	
79	7911	42	3.550,00	3.864,00	3.864,00	0	0	100,00
	7911	89	281.841,00	281.841,00	281.841,00	0	0	100,00
	7912	89	42.798,00	42.798,00	42.798,00	0	0	100,00
	7941	89	8.500,00	8.285,00	8.285,00	0	0	100,00
	8062	89	927,00	927,00	927,00	0	0	100,00
	8211	42	17.660,00	18.007,00	18.007,00	0	0	100,00
	8295	89	17.362,00	17.362,00	17.362,00	0	0	100,00
	RAZEM		372.638,00	373.084,00	373.084,00	0	0	
86	8611	88	289.000,00	281.778,00	281.778,00	0	0	100,00
	8612	42	14.500,00	13.761,00	13.761,00	0	0	100,00
	8613	88	843.800,00	843.800,00	843.800,00	0	0	100,00
		89	2.800,00	2.800,00	2.800,00	0	0	100,00
	8615	88	91.000,00	91.000,00	91.000,00	0	0	100,00
	8616	89	305.844,00	305.844,00	305.844,00	0	0	100,00

	8617	88	72.140,00	70.164,00	70.164,00	0	0	100,00
	8695	18	6.944,00	6.944,00	6.944,00	0	0	100,00
		71	13.000,00	13.000,00	13.000,00	0	0	100,00
		88	45.044,00	44.015,00	44.015,00	0	0	100,00
		89	74.000,00	74.000,00	74.000,00	0	0	100,00
	RAZEM		1.758.072,00	1.747.106,00	1.747.106,00	0	0	
87	8795	50	37.000,00	30.000,00	30.000,00	0	0	100,00
	RAZEM		37.000,00	30.000,00	30.000,00	0	0	
89	8934	88	1.008,00	1.008,00	1.008,00	0	0	100,00
	RAZEM		1.008,00	1.008,00	1.008,00	0	0	
90	9009	15	983.273,00	872.507,00	872.528,00	0	21,00	100,01
		16	5.000,00	13.231,00	13.489,00	0	258,00	101,95
	9013	51	168.500,00	134.825,00	91.409,00	43.416,00	0	67,80
		53	42.500,00	42.498,00	42.498,00	0	0	100,00
		55	606.000,00	612.854,00	517.662,00	95.318,00	126,00	84,47
		61	7.000,00	6.280,00	6.280,00	0	0	100,00
		81	53.368,00	6.166,00	6.166,00	0	0	100,00
	9019	51	660.300,00	741.356,00	629.750,00	112.850,00	1.244,00	84,95
		52	10.000,00	17.962,00	11.625,00	6.355,00	18,00	64,72
		53	2.100,00	2.589,00	2.199,00	394,00	4,00	84,94
		55	375.800,00	432.811,00	367.654,00	65.883,00	726,00	84,95
		56	12.000,00	14.960,00	14.867,00	93,00	0	99,38
		57	25.300,00	27.944,00	27.944,00	0	0	100,00
		59	6.700,00	10.139,00	6.832,00	3.307,00	0	67,39
		61	33.000,00	41.543,00	32.613,00	8.930,00	0	78,51
		81	20.000,00	15.262,00	15.262,00	0	0	100,00
	9020	58	90.000,00	91.354,00	91.304,00	50,00	0	99,95
		81	1.500,00	796,00	796,00	0	0	100,00
	RAZEM		3.102.341,00	3.085.077,00	2.750.878,00	336.596,00	2.397,00	
91	9142	88	75.800,00	75.800,00	75.800,00	0	0	100,00
	9146	64	6.500,00	5.920,00	5.920,00	0	0	100,00
	9195	64	91.500,00	91.577,80	91.577,80	0	0	100,00
	RAZEM		173.800,00	173.298,00	173.298,00	0	0	
93	9317	88	800,00	800,00	800,00	0	0	100,00
	RAZEM		800,00	800,00	800,00	0	0	
94	9492	81	5.000,00	7.557,00	7.557,00	0	0	100,00
	RAZEM		5.000,00	7.557,00	7.557,00	0	0	
97	9701	90	3.365.507,00	3.365.507,00	3.365.507,00	0	0	100,00
	9709	90	616.094,00	616.094,00	616.094,00	0	0	100,00
	9711	90	574.216,00	574.216,00	574.216,00	0	0	100,00
	9713	52		- 37,00	- 37,00	0	0	100,00
		58		- 3.184,00	- 3.184,00	0	0	100,00
		81		- 165,00	- 165,00	0	0	100,00
	RAZEM		4.555.817,00	4.552.431,00	4.552.431,00	0	0	
99	9911	88	1.080,00	1.080,00	1.080,00	0	0	100,00
	9990	88	10.410,00	10.410,00	10.410,00	0	0	100,00
	RAZEM		11.490,00	11.490,00	11.490,00	0	0	
	OGÓLEM		10.886.656,00	10.846.520,00	10.466.004,00	383.443,00	2.927,00	

Załącznik nr 5
do sprawozdania z wykonania
budżetu Miasta i Gminy
Gołańcz za 2000 rok

Klasyfikacja budżetowa			Plan po zmianach	Wykonanie od początku roku	% wykonania
Dz.	Rozdział	§			
40	4495	14	4.350,00	3.372,00	77,52
		31	1.500,00	1.296,00	86,40
	Razem		5.850,00	4.668,00	
45	4995	31	3.400,00	3.400,00	100,00
		36	1.200,00	600,00	50,00
	Razem		4.600,00	4.000,00	
50	5613	31	6.900,00	6.591,00	95,53
		36	100.300,00	82.346,00	82,10
		72	290.500,00	290.500,00	100,00
	Razem		397.700,00	379.437,00	
70	7011	47	50.000,00	50.000,00	100,00
	Razem		50.000,00	50.000,00	
	7221	36	8.000,00	7.927,00	99,09
	Razem		8.000,00	7.927,00	
	7231	31	13.800,00	8.022,00	58,13
		36	3.900,00	3.701,00	94,90
	Razem		17.700,00	11.723,00	
	7262	35	140.082,00	140.049,00	99,98
		36	43.188,00	43.150,00	99,92
	Razem		183.270,00	183.199,00	
	7395	21	3.000,00	2.778,00	92,60
		31	500,00		
		36	700,00	300,00	42,86
		37	1.500,00	555,00	37,00
		72	1.520.000,00	1.482.573,00	97,54
	Razem		1.525.700,00	1.486.206,00	
74	7523	31	25.575,00	25.543,00	99,88
		35	8.666,00	8.665,00	99,99
		36	3.176,00	3.085,00	97,14
		37	12.037,00	11.741,00	97,54
		40	3.346,00	3.346,00	100,00
	Razem		52.800,00	52.380,00	
	7551	36	59.000,00	58.527,00	99,20
	Razem		59.000,00	58.527,00	
	7695	36	1.100,00	1.100,00	100,00
	Razem		1.100,00	1.100,00	
79	7911	11	2.525.000,00	2.522.325,00	99,90
		17	181.583,00	181.583,00	100,00
		21	12.750,00	7.494,00	58,78
		25	64.510,00	64.508,00	100,00

1	2	3	4	5	6
		28	17.800,00	17.476,00	98,18
		31	136.095,00	121.932,00	89,60
		35	42.500,00	42.500,00	100,00
		36	66.000,00	65.621,00	99,43
		37	4.800,00	4.741,00	98,77
		38	1.900,00	1.900,00	100,00
		40	10.850,00	10.432,00	96,15
		41	477.600,00	477.599,00	100,00
		42	66.150,00	66.145,00	100,00
		43	173.040,00	173.040,00	100,00
		49	23.950,00	23.945,00	100,00
	Razem		3.804.528,00	3.781.241,00	
	7912	11	242.600,00	242.596,00	100,00
		17	1.567,00	1.566,00	100,00
		38	860,00	860,00	100,00
		41	42.184,00	42.184,00	100,00
		42	5.737,00	5.736,00	100,00
		43	14.390,00	14.390,00	100,00
	Razem		307.338,00	307.332,00	
	7913	37	122.000,00	100.941,00	82,74
	Razem		122.000,00	100.941,00	
	7941	22	3.500,00	3.285,00	93,86
		23	5.000,00	5.000,00	100,00
	Razem		8.500,00	8.285,00	
	8062	37	927,00	927,00	100,00
	Razem		927,00	927,00	
	8211	11	348.651,00	348.265,00	99,89
		17	34.980,00	34.980,00	100,00
		21	570,00	570,00	100,00
		25	11.173,00	11.172,00	100,00
		31	66.999,00	57.766,00	86,22
		35	10.561,00	10.300,00	97,53
		36	18.500,00	12.422,00	67,15
		37	1.343,00	758,00	56,44
		41	68.978,00	68.978,00	100,00
		42	9.441,00	9.441,00	100,00
		43	18.680,00	18.680,00	100,00
	Razem		589.876,00	573.332,00	
	8213	11	134.465,00	134.325,00	99,90
		25	1.083,00	1.083,00	100,00
		31	5.479,00	4.405,00	80,40
		35	470,00	470,00	100,00
		36	1.032,00	486,00	47,10
		37	100,00		
		41	21.042,00	21.041,00	100,00

1	2	3	4	5	6
		42	2.873,00	2.873,00	100,00
		43	7.860,00	7.860,00	100,00
	Razem		174.404,00	172.543,00	
	8295	43	17.362,00	17.362,00	100,00
	Razem		17.362,00	17.362,00	
81	8195	48	22.000,00	22.000,00	100,00
	Razem		22.000,00	22.000,00	
83	8332	48	370.350,00	359.555,00	97,09
	Razem		370.350,00	359.555,00	
85	8536	25	4.000,00	3.290,00	82,25
		28	1.000,00	578,00	57,80
		31	26.310,00	16.134,00	61,33
		36	32.500,00	28.364,00	87,28
		37	23.000,00	10.781,00	46,88
		40	4.000,00	850,00	21,25
		41	605,00	604,00	99,84
		42	85,00	83,00	97,65
	Razem		91.500,00	60.684,00	
	8595	21	729,00	724,00	99,32
		31	35.310,00	34.540,00	97,82
		35	14.100,00	14.009,00	99,36
		36	20.600,00	18.977,00	92,13
		40	991,00	991,00	100,00
	Razem		71.730,00	69.241,00	
86	8611	11	138.850,00	133.628,00	96,24
		17	3.950,00	3.950,00	100,00
		21	3.130,00	3.130,00	100,00
		28	1.216,00	1.216,00	100,00
		31	40.726,00	40.726,00	100,00
		32	24.223,00	24.223,00	100,00
		33	90,00	90,00	100,00
		35	14.963,00	14.963,00	100,00
		36	20.096,00	20.096,00	100,00
		37	2.163,00	2.163,00	100,00
		40	5.007,00	5.007,00	100,00
		41	25.891,00	23.891,00	100,00
		42	3.262,00	3.262,00	100,00
		43	5.433,00	5.433,00	100,00
	Razem		289.000,00	281.778,00	
	8613	22	812.975,00	812.970,00	100,00
		41	117.590,00	117.590,00	100,00
	Razem		930.565,00	930.560,00	
	8615	11	126.124,00	126.124,00	100,00
		17	8.607,00	8.607,00	100,00

1	2	3	4	5	6
		21	2.990,00	2.990,00	100,00
		28	513,00	513,00	100,00
		31	7.933,00	7.933,00	100,00
		36	5.581,00	5.581,00	100,00
		37	8.047,00	7.917,00	98,39
		40	317,00	317,00	100,00
		41	24.608,00	24.608,00	100,00
		42	3.278,00	3.278,00	100,00
		43	3.652,00	3.652,00	100,00
	Razem		191.650,00	191.520,00	
	8616	22	571.044,00	570.992,00	99,99
	Razem		571.044,00	570.992,00	
	8617	22	72.175,00	70.198,00	97,26
	Razem		72.175,00	70.198,00	
	8695	22	134.534,00	126.777,00	94,24
		31	510,00	510,00	100,00
		40	45.044,00	44.015,00	97,72
	Razem		180.088,00	171.302,00	
87	8721	48	85.210,00	85.210,00	100,00
	Razem		85.210,00	85.210,00	
	8795	72	37.000,00	30.000,00	81,09
	Razem		37.000,00	30.000,00	
89	8934	36	1.008,00	1.008,00	100,00
	Razem		1.008,00	1.008,00	
91	9142	11	84.000,00	83.856,00	99,83
		17	6.000,00	5.942,00	99,04
		21	2.450,00	2.385,00	97,35
		28	2.060,00	1.241,00	60,25
		31	4.310,00	3.701,00	85,87
		35	2.900,00	2.900,00	100,00
		36	2.215,00	1.468,00	66,28
		40	730,00	660,00	90,41
		41	16.500,00	15.463,00	93,72
		42	3.100,00	2.343,00	75,58
		43	1.925,00	1.925,00	100,00
	Razem		126.190,00	121.884,00	
	9144	25	61.400,00	58.193,00	94,78
		28	1.940,00	1.855,00	95,62
		29	200,00	193,00	96,50
		31	3.130,00	3.003,00	95,95
		36	3.030,00	3.026,00	99,87

1	2	3	4	5	6
	Razem		69.700,00	66.270,00	
	9146	11	749.090,00	699.247,00	93,35
		17	46.000,00	45.996,00	100,00
		21	7.420,00	6.588,00	88,79
		28	23.540,00	22.548,00	95,79
		29	600,00	194,00	32,34
		31	117.680,00	110.497,00	93,90
		35	5.700,00	5.302,00	93,02
		36	94.920,00	82.387,00	86,80
		37	25.570,00	20.840,00	81,51
		40	24.000,00	21.750,00	90,63
		41	146.680,00	131.491,00	89,65
		42	19.795,00	19.433,00	98,18
		43	45.800,00	45.800,00	100,00
	Razem		1.306.795,00	1.212.073,00	
	9195	14	33.000,00	31.998,00	96,97
	Razem		33.000,00	31.998,00	
93	9317	28	190,00		
		31	910,00	906,00	99,56
		36	100,00		
		37	100,00		
	Razem		1.300,00	906,00	
94	9490	61	197.474,00	195.427,00	98,97
	Razem		197.474,00	195.427,00	
	9495	37	13.000,00	12.299,00	94,61
	Razem		13.000,00	12.299,00	
99	9911	31	568,00	568,00	100,00
		36	426,00	426,00	100,00
		41	76,00	76,00	100,00
		42	10,00	10,00	100,00
	Razem		1.080,00	1.080,00	
	9990	25	4.410,00	4.410,00	100,00
		28	266,00	266,00	100,00
		31	2.601,00	2.601,00	100,00
		36	2.945,00	2.945,00	100,00
		41	165,00	165,00	100,00
		42	23,00	23,00	100,00
	Razem		10.410,00	10.410,00	
OGÓLEM			12.002.924,00	11.697.525,00	

1272

PREZES URZĘDU REGULACJI ENERGETYKI OPO-820/458-A/4/2001/II/ED

Poznań dnia 4 czerwca 2001 r.

DECYZJA

Na podstawie art. 47 ust. 1 i 2 oraz art. 23 ust. 2 pkt 2 lit. b w związku art. 30 ust. 1 i art. 45 ustawy z dnia 10 kwietnia 1997 r. – Prawo energetyczne (Dz.U. Nr 54, poz. 348 i Nr 158, poz. 1042, z 1998 r. Nr 94, poz. 594, Nr 106, poz. 668 i Nr 162, poz. 1126, z 1999 r. Nr 88, poz. 980, Nr 91, poz. 1042 i Nr 110, poz. 1255 oraz z 2000 r. Nr 43, poz. 489, i Nr 48, poz. 555 i Nr 103, poz. 1099) oraz w związku z art. 104 ustawy z dnia 14 czerwca 1960 r. – Kodeks postępowania administracyjnego (Dz.U. z 2000 r. Nr 98, poz. 1071)

po rozpatrzeniu wniosku

z dnia 9 kwietnia 2001 r.

Przedsiębiorstwa Komunalnego Spółka z o.o. z siedzibą we Wronkach

posiadającego statystyczny numer identyfikacyjny
REGON: 570524279

zwanego w dalszej części decyzji „Przedsiębiorstwem”

postanawiam

- 1) zatwierdzić taryfę dla ciepła ustaloną przez wymienione Przedsiębiorstwo, stanowiącą załącznik do niniejszej decyzji,
- 2) ustalić współczynnik korekcyjny X_w , określający projektowaną poprawę efektywności funkcjonowania Przedsiębiorstwa oraz zmianę warunków prowadzenia przez to Przedsiębiorstwo działalności gospodarczej w pierwszym roku stosowania taryfy dla działalności gospodarczej w zakresie przesyłania i dystrybucji ciepła – w wysokości minus 24,8%,
- 3) ustalić okres obowiązywania współczynnika korekcyjnego X_w , o których mowa w punkcie 2, do dnia 31 sierpnia 2002 r.

UZASADNIENIE

Na podstawie art. 61 §1 Kodeksu postępowania administracyjnego, na wniosek Przedsiębiorstwa, posiadającego koncesje z dnia 25 września 1998 r., na przesyłanie i dystrybucję ciepła nr PCC/116/458/U/2/98/EB oraz na obrót ciepłem nr OCC/39/458/U/2/98/EB w dniu 17 kwietnia 2001 r. zostało wszczęte postępowanie administracyjne w sprawie zatwierdzenia taryfy dla ciepła, ustalonej przez Przedsiębiorstwo.

Zgodnie z art. 47 ust. 1 ustawy – Prawo energetyczne, przedsiębiorstwa energetyczne posiadające koncesje na prowa-

dzenie działalności gospodarczej w zakresie wytwarzania, przesyłania i dystrybucji oraz obrotu ciepłem ustalają taryfy dla ciepła, które podlegają zatwierdzeniu przez Prezesa URE.

Natomiast w myśl art. 23 ust. 2 pkt 2 lit. b) i c) ustawy – Prawo energetyczne, do zakresu kompetencji Prezesa URE należy ustalanie współczynników korekcyjnych określających poprawę efektywności funkcjonowania przedsiębiorstwa energetycznego oraz zmianę warunków prowadzenia przez to Przedsiębiorstwo danego rodzaju działalności gospodarczej, a także ustalenie okresu obowiązywania tych współczynników korekcyjnych.

W trakcie postępowania administracyjnego, na podstawie zgromadzonej dokumentacji ustalono, że Przedsiębiorstwo opracowało taryfę zgodnie z zasadami określonymi w art. 45 ustawy – Prawo energetyczne oraz z przepisami rozporządzenia Ministra Gospodarki z dnia 12 października 2000 r. w sprawie szczegółowych zasad kształtowania i kalkulacji taryf oraz zasad rozliczeń w obrocie ciepłem (Dz.U. Nr 96, poz. 1053), zwanego w dalszej części „rozporządzeniem taryfowym”.

Bazowe ceny i stawki opłat skalkulowane zostały przez Przedsiębiorstwo na podstawie uzasadnionych kosztów prowadzenia działalności, zaplanowanych dla pierwszego roku stosowania taryfy na podstawie porównywalnych kosztów poniesionych przez Przedsiębiorstwo w okresie sprawozdawczym (§12 ust. 2 rozporządzenia taryfowego).

Współczynnik korekcyjny, o których mowa w punkcie 2 sentencji decyzji, ustalony został stosownie do możliwości poprawy efektywności funkcjonowania przez Przedsiębiorstwo oraz stosownie do zmiany warunków prowadzenia przez to Przedsiębiorstwo działalności koncesjonowanej w okresie stosowania taryfy, spowodowanej przede wszystkim wliczeniem do stawek opłat za usługi przesyłowe kosztów strat ciepła podczas przesyłania siecią ciepłowniczą według ceny ustalonej przez wytwórcę.

Współczynnik korekcyjny X_w , uwzględniony został w stawkach opłat ustalonych w taryfie zatwierdzonej niniejszą decyzją.

Okres obowiązywania współczynnika korekcyjnego X_w – w myśl §28 ust. 3 rozporządzenia taryfowego – jest równoznaczny z okresem stosowania taryfy.

W tym stanie rzeczy postanowiłem orzec, jak w sentencji

POUCZENIE

1. Od niniejszej decyzji przysługuje odwołanie do Sądu Okręgowego w Warszawie – sądu antymonopolowego – za moim pośrednictwem, w terminie dwutygodniowym od dnia jej doręczenia (art. 30 ust. 2 i 3 ustawy z dnia 10 kwietnia 1997 r. – Prawo energetyczne, oraz art. 479⁴⁶ i art. 479⁴⁷ §1 Kodeksu postępowania cywilnego).

2. Odwołanie od decyzji powinno czynić zadość wymaganiom przepisany dla pisma procesowego oraz zawierać oznaczenie zaskarżonej decyzji i wartości przedmiotu sporu, przytoczenie zarzutów, zwięzłe ich uzasadnienie, wskazanie dowodów, a także zawierać wnioski o uchylenie albo zmianę decyzji – w całości lub części (art. 479⁴⁹ Kodeksu postępowania cywilnego). Odwołanie należy przesłać na adres Zachodniego Oddziału Terenowego Urzędu Regulacji Energetyki – ul. Grunwaldzka 1, 60-780 Poznań.
 3. Stosowanie do art. 47 ust. 3 pkt 2 w związku z art. 31 ust. 3 pkt 2 i ust. 4 ustawy – Prawo energetyczne, taryfa zostanie skierowana do ogłoszenia w Dzienniku Urzędowym Województwa Wielkopolskiego.
 4. Stosowanie do art. 47 ust. 4 ustawy – Prawo energetyczne, taryfa może zacząć obowiązywać nie wcześniej niż po upływie 14 dni od dnia jej publikacji w Dzienniku Urzędowym Województwa Wielkopolskiego.
4. sprzedawca – Przedsiębiorstwo Komunalne Spółka z o.o., ul. Ratuszowa 3, 64-510 Wronki,
 5. wytwórca – Amica Wronki S.A. z siedzibą we Wronkach, od którego sprzedawca kupuje ciepło,
 6. odbiorca – każdy, kto otrzymuje lub pobiera ciepło na podstawie umowy z przedsiębiorstwem energetycznym,
 7. sieć ciepłownicza – połączone ze sobą urządzenia lub instalacje, służące do przesyłania i dystrybucji ciepła ze źródeł ciepła do obiektów, należące do przedsiębiorstwa energetycznego,
 8. przyłączy – odcinek sieci ciepłowniczej, doprowadzający ciepło wyłącznie do jednego węzła cieplnego, albo odcinek zewnętrznych instalacji odbiorczych za grupowym węzłem cieplnym lub lokalnym źródłem ciepła, łączący te instalacje z obiektem,
 9. zamówiona moc cieplna – ustalona przez odbiorcę największa moc cieplna, jaka w ciągu roku występuje w danym obiekcie dla warunków obliczeniowych, uwzględniająca moc cieplną niezbędną dla:
 - a) pokrycia strat ciepła w obiekcie, zapewniająca utrzymanie normatywnej temperatury i wymiany powietrza w pomieszczeniach znajdujących się w tym obiekcie,
 - b) zapewnienia utrzymania normatywnej temperatury ciepłej wody w punktach czerpalnych, znajdujących się w tym obiekcie,
 - c) zapewnienia prawidłowej pracy urządzeń lub instalacji, zgodnie z określonymi dla nich warunkami technicznymi i wymaganiami technologicznymi.

Z upoważnienia Prezesa Urzędu
Regulacji Energetyki

Dyrektor Zachodniego Oddziału
Terenowego Urzędu Regulacji
Energetyki z siedzibą w Poznaniu

(-) *Henryk Kanoniczak*

TARYFA DLA CIEPŁA

Przedsiębiorstwo Komunalne Spółka z o.o.
ul. Ratuszowa 3, 64-510 Wronki

CZĘŚĆ 1

Objaśnienia pojęć i skrótów

1. ustawa – ustawa z dnia 10 kwietnia 1997 r. – Prawo energetyczne (Dz.U. Nr 54, poz. 348 i Nr 158, poz. 1042, z 1998 r. Nr 94, poz. 594, Nr 106, poz. 668 i Nr 162, poz. 1126, z 1999r. Nr 88, poz. 980, Nr 91, poz. 1042 i Nr 110, poz. 1255 oraz z 2000r. Nr 43, poz. 489, Nr 48, poz. 555 i Nr 103, poz. 1099),
2. rozporządzenie taryfowe – rozporządzenie Ministra Gospodarki z dnia 12 października 2000r. w sprawie szczegółowych zasad kształtowania i kalkulacji taryf oraz zasad rozliczeń w obrocie ciepłem (Dz.U. Nr 96, poz. 1053),
3. rozporządzenie przyłączeniowe – rozporządzenie Ministra Gospodarki z dnia 11 sierpnia 2000r. w sprawie szczegółowych warunków przyłączenia podmiotów do sieci ciepłowniczych, obrotu ciepłem, świadczenia usług przesyłowych, ruchu sieciowego i eksploatacji sieci oraz standardów jakościowych obsługi odbiorców. (Dz.U. Nr 72, poz. 845),

CZĘŚĆ 2

Zakres działalności gospodarczej związanej z zaopatrzeniem w ciepło

Sprzedawca prowadzi działalność gospodarczą związaną z zaopatrzeniem w ciepło na podstawie udzielonych koncesji w zakresie:

- przesyłania i dystrybucji ciepła – decyzja Prezesa URE nr PCC/116/458/U/2/98/EB z dnia 25 września 1998 r.
- obrotu ciepłem – decyzja Prezesa URE nr OCC/39/458/U/2/98/EB z dnia 25 września 1998r.

Działalność ta obejmuje sprzedaż ciepła zakupionego od wytwórcy oraz przesyłanie i dystrybucję tego ciepła siecią ciepłowniczą, w której nośnikiem ciepła jest woda o zmiennych parametrach 130/80°C.

CZĘŚĆ 3

Podział odbiorców na grupy

Zgodnie z §10 rozporządzenia taryfowego określono 5 grup odbiorców:

- Grupa A – odbiorcy ciepła wytwarzanego przez wytwórcę, dostarczanego siecią ciepłowniczą sprzedawcy do węzłów cieplnych odbiorców i przez odbiorców eksploatowanych,
- Grupa B – odbiorcy ciepła wytwarzanego przez wytwórcę, dostarczanego siecią ciepłowniczą sprzedawcy do indywidualnych

alnych węzłów ciepłych odbiorców, eksploatowanych przez sprzedawcę,

Grupa C – odbiorcy ciepła wytwarzanego przez wytwórcę, dostarczanego siecią ciepłowniczą sprzedawcy do grupowych węzłów ciepłych będących własnością sprzedawcy i eksploatowanych przez sprzedawcę,

Grupa D – odbiorcy ciepła wytwarzanego przez wytwórcę, dostarczanego siecią ciepłowniczą sprzedawcy do grupowych węzłów ciepłych odbiorców, eksploatowanych przez sprzedawcę,

Grupa E – odbiorca ciepła wytwarzanego przez wytwórcę, dostarczanego siecią ciepłowniczą sprzedawcy do indywidualnych węzłów ciepłych będących własnością sprzedawcy i eksploatowanych przez sprzedawcę.

CZĘŚĆ IV

Rodzaje oraz wysokość stawek opłat

Lp.	Grupa odbiorców	Stawki opłat stałych		Stawki opłat zmiennych	
		raty miesięczne	roczne		
		zł/MW/m-c	zł/MW/rok	zł/GJ	
1.	A	netto	650,06	7800,72	3,30
		brutto	793,07	9516,88	4,03
2.	B	netto	1590,00	19080,00	8,21
		brutto	1939,80	23277,60	10,02
3.	C	netto	1800,00	21600,00	34,91
		brutto	2196,00	26352,00	42,59
4.	D	netto	1650,00	19800,00	8,71
		brutto	2013,00	24156,00	10,63
5.	E	netto	1740,00	20880,00	42,14
		brutto	2122,80	25473,60	51,41

1. Stawki opłat w zakresie przesyłania i dystrybucji oraz obrotu ciepłem

1.1. Stawki opłat za usługi przesyłowe

1.2. Stawka opłaty abonamentowej dla grup odbiorców: A, B, C, D, E

netto 4,42 zł/punkt pomiarowy/rata miesięczna

brutto 5,39 zł/punkt pomiarowy/rata miesięczna

netto 53,04 zł/punkt pomiarowy/rok

brutto 64,70 zł/punkt pomiarowy/rok

Sprzedawca oprócz stawek opłat zawartych w pkt 1 będzie stosował dla grup odbiorców A, B, C, D, E:

– cenę za zamówioną moc cieplną,

– cenę ciepła

– cenę nośnika ciepła,

według taryfy wytwórcy ciepła.

W podanych w pkt 1 stawkach opłat brutto uwzględniono podatek od towarów i usług (VAT) w wysokości 22%.

2. Stawki opłat za przyłączenie do sieci ciepłowniczej

2.1. Przedsiębiorstwo nie planuje przyłączenia nowych odbiorców, a w przypadku wystąpienia potrzeby przyłączenia odbiorcy, stawki opłat za przyłączenie będą kalkulowane na podstawie kosztów wynikających z nakładów ustalonych na podstawie kosztorysowych norm nakładów

rzeczowych, cen jednostkowych robót budowlanych oraz cen czynników produkcji dla potrzeb sporządzania kosztorysu inwestorskiego, określonych w przepisach wydanych na podstawie art. 35 ust. 3 pkt 2 ustawy z dnia 10 czerwca 1994 r. o zamówieniach publicznych (Dz.U. z 1998 r. Nr 119, poz. 773 ze zm.), obowiązujących w dniu zawarcia umowy o przyłączenie, przy odpowiednim uwzględnieniu postanowień art. 7 ust. 5 i 6 ustawy z dnia 10 kwietnia 1997 r. – Prawo energetyczne.

2.2. W razie powierzenia wykonania usługi z zakresu przyłączenia do sieci osobie trzeciej w drodze przetargu, podstawą kalkulacji stawek opłat za przyłączenie jest koszt prac projektowych i budowlano-montażowych, niezbędnych do wykonania przyłączenia, określony w złożonej w toku przetargu ofercie, pod warunkiem, że nie będzie wyższy, niż koszt ustalony przy zastosowaniu norm i cen, o których mowa w pkt 2.1.

CZĘŚĆ 5

Zasady ustalania stawek opłat

Stawki opłat określone w części IV niniejszej taryfy zostały ustalone na podstawie art. 45 ustawy oraz §25 rozporządzenia taryfowego. Jednostkowe koszty ustalono według zasad określonych w §21-22 rozporządzenia taryfowego.

CZĘŚĆ 6

Warunki stosowania stawek opłat

1. Ustalone w niniejszej taryfie stawki opłat są stosowane przy zachowaniu standardów jakościowych obsługi odbiorców, które określone zostały w rozdziale 6 rozporządzenia przyłączeniowego.

2. W przypadkach:

– niedotrzymania przez sprzedawcę standardów jakościowych obsługi odbiorców lub warunków umowy sprzedaży ciepła przez odbiorcę,

– uszkodzenia lub stwierdzenia nieprawidłowych wskazań układu pomiarowo- rozliczeniowego,

– udzielenia bonifikat i naliczania upustów przysługujących odbiorcy,

– nielegalnego poboru ciepła,

stosuje się odpowiednio postanowienia rozdziału 4 rozporządzenia taryfowego.

CZĘŚĆ 7

Zasady wprowadzania zmian cen i stawek opłat

1. Taryfa może obowiązywać nie wcześniej niż po upływie 14 dni od dnia jej publikacji w Dzienniku Urzędowym Województwa Wielkopolskiego.

2. Sprzedawca zawiadomi pisemnie odbiorców ciepła o rozpoczęciu stosowania taryfy, co najmniej na 14 dni przed wprowadzeniem nowych stawek opłat.

3. O zmianie cen wprowadzonych przez wytwórcę sprzedawca zawiadomi odbiorców pisemnie co najmniej na 14 dni przed wprowadzeniem nowych cen.

Dyrektor
(-) mgr inż. Alfred Piotrowski

Z-ca Dyrektora
(-) mgr Janusz Chojan

Główna Księgowa
(-) mgr Elżbieta Nowak

1273

OBWIESZCZENIE WOJEWODY WIELKOPOLSKIEGO

z dnia 6 czerwca 2001 r.

o sprostowaniu błędu

Na podstawie art. 17 ust. 1, 2, 4 ustawy z dnia 20 lipca 2000 r. o ogłaszaniu aktów normatywnych i niektórych innych aktów prawnych (Dz.U. Nr 62, poz. 718)

prostuje się błąd

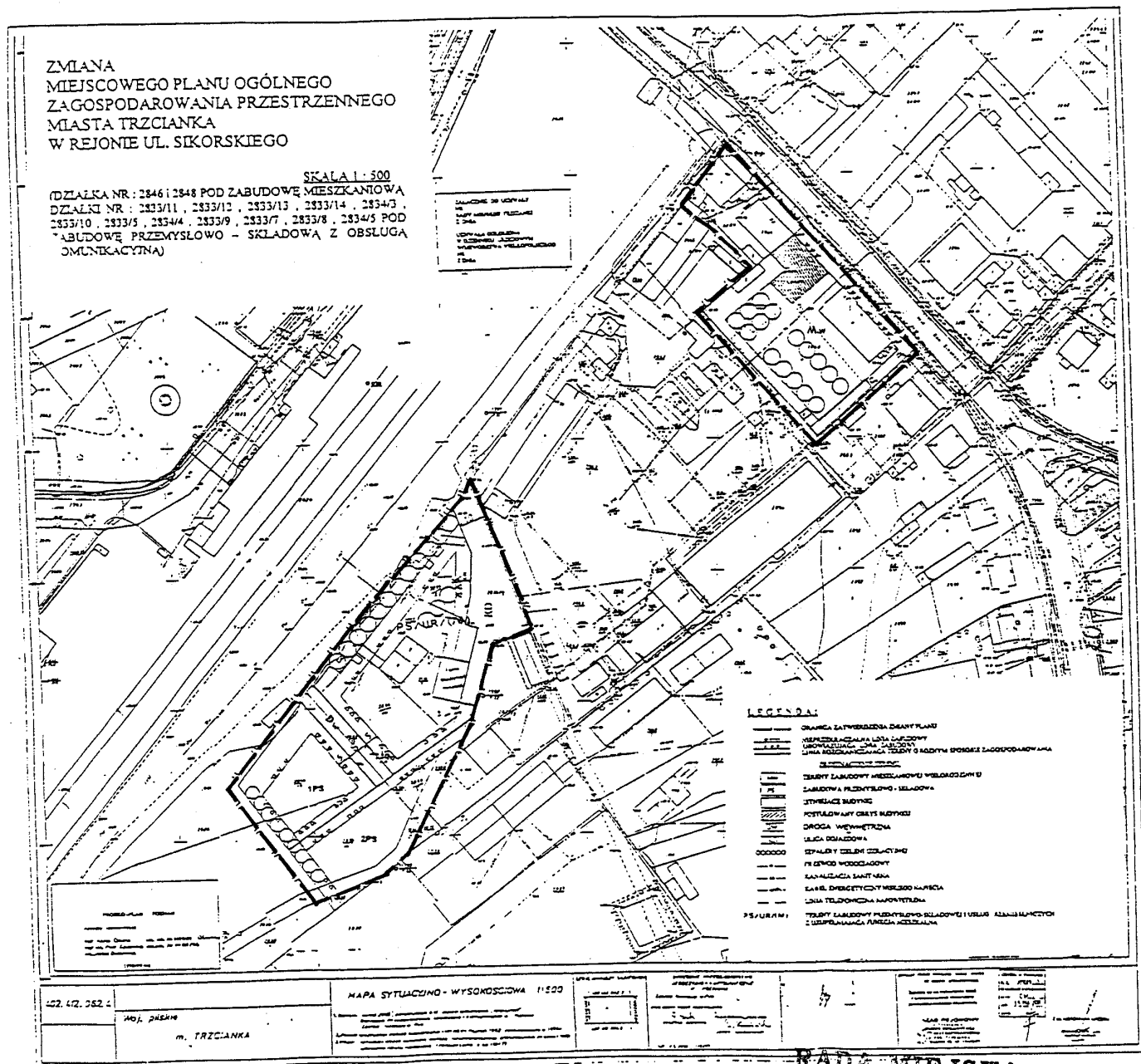
w uchwale nr XXXI/319/2001 Rady Miejskiej Trzcianki z dnia 25 stycznia 2001 r. w sprawie uchwalenia zmiany miejscowego planu ogólnego zagospodarowania przestrzennego miasta Trzcianki w rejonie ul. Sikorskiego pod tereny przemysłowo-składowe

i zabudowę mieszkaniową (opublikowanej w Dz.Urz. Woj. Wlkp. z 2001 r. Nr 36, poz. 594 z 11 kwietnia 2001 r.), w ten sposób, że zamiast opublikowanego z powyższą uchwałą załącznika graficznego powinien być załącznik graficzny opublikowany poniżej.

Wojewoda Wielkopolski

(-) Stanisław Tamm

ZAŁĄCZNIK DO UCHWAŁY
Nr... *XXXI/319/2001* ...
RADY MIEJSKIEJ TRZCIANKI
Z DNIA... *25 stycznia 2001 r.*...



RADA MIEJSKA
TRZCIANKI
Przewodniczący
Rady Miejskiej
[Signature]
mgr Włodzisław Ignasiński

Wydawca: Wojewoda Wielkopolski

Redakcja: Wydział Nadzoru i Kontroli Wielkopolskiego Urzędu Wojewódzkiego w Poznaniu
aleja Niepodległości 16/18, tel. 854 16 34, *e-mail* – dzu@poznan.uw.gov.pl

Skład, druk i rozpowszechnianie:

Skład – „Koral” Spółka z o.o., ul. Jeleniogórska 7 Poznań, telefon 841 18 21

Druk – Ośrodek Małej Poligrafii Zakładu Obsługi Administracji, al. Niepodległości 18, Poznań

Rozpowszechnianie – Administracja i stały punkt sprzedaży – Wielkopolski Urząd Wojewódzki w Poznaniu, ul. Kościuszki 93, pok. Pl 18 tel. 854 14 09

Egzemplarze bieżące można nabywać w punkcie sprzedaży Dziennika Urzędowego:

- Wielkopolski Urząd Wojewódzki w Poznaniu, Poznań ul. Kościuszki 93, pok. Pl 18, tel. 854 14 09 (także egzemplarze z lat ubiegłych),
- Wielkopolski Urząd Wojewódzki w Poznaniu, Delegatura w Kaliszu, Kalisz pl. Św. Józefa 5, pok. 132
- Wielkopolski Urząd Wojewódzki w Poznaniu, Delegatura w Koninie, Konin al. 1 Maja 7, pok. 170, blok „B”
- Wielkopolski Urząd Wojewódzki w Poznaniu, Delegatura w Lesznie, Leszno pl. Kościuszki 4, pok. 101
- Wielkopolski Urząd Wojewódzki w Poznaniu, Delegatura w Pile, Piła al. Niepodległości 33/35, pok. 214

zbiory Dziennika Urzędowego wraz ze skorowidzami są wyłożone do powszechnego wglądu w Wielkopolskim Urzędzie Wojewódzkim, w godz. 9⁰⁰-14⁰⁰

Tłoczono z polecenia Wojewody Wielkopolskiego w Ośrodku Małej Poligrafii Zakładu Obsługi Administracji
al. Niepodległości 18, Poznań
