DZIENNIK URZĘDOWY
WOJEWÓDZTWA WIELKOPOLSKIEGO

Poznań, dnia 15 grudnia 2006 r. **Nr 204**

TREŚĆ
Poz.:

ROZPORZĄDZENIA WOJEWODY WIELKOPOLSKIEGO

4877 – nr 218/06 z 14 grudnia 2006 r. w sprawie wyznaczenia aglomeracji Grzegorzew 21309
4878 – nr 219/06 z 14 grudnia 2006 r. w sprawie wyznaczenia aglomeracji Kiszkowo 21311
4879 – nr 220/06 z 14 grudnia 2006 r. w sprawie wyznaczenia aglomeracji Okonek 21319
4880 – nr 221/06 z 14 grudnia 2006 r. w sprawie wyznaczenia aglomeracji Koło 21324
4881 – nr 222/06 z 14 grudnia 2006 r. w sprawie wyznaczenia aglomeracji Słupca 21336

UCHWAŁY RAD GMIN

4882 – nr XXXIV/219/2006 Rady Gminy Kamieniec z dnia 25 października 2006 r. w sprawie zasad i trybu postępowania, udzielania i rozliczania dotacji na prace konserwatorskie, restauratorskie i roboty budowlane dla obiektów zabytkowych wpisanych do rejestru zabytków nie stanowiących własności gminy Kamieniec 21341
4883 – nr XXXIV/220/2006 Rady Gminy Kamieniec z dnia 25 października 2006 r. w sprawie uchwalenia miejscowego planu zagospodarowania przestrzennego dla obiektów terenochłonnych i obiektów liniowych związanych z zagospodarowaniem złóż gazu ziemnego Łęki Wielkie, Wielichowo, Ruchocice dla terenu położonego w gminie Kamieniec 21349
4884 – nr XXXIV/221/2006 Rady Gminy Kamieniec z dnia 25 października 2006 r. w sprawie miejscowego planu zagospodarowania przestrzennego we wsi Karczewo na obszarze działki o nr ewid.: 507/14 w gminie Kamieniec 21370
4885 – nr I/7/2006 Rady Gminy Stare Miasto z dnia 23 listopada 2006 r. zmieniająca Statut Gminy Stare Miasto 21377
4886 – nr II/10/2006 Rady Gminy Lipno z dnia 4 grudnia 2006 r. zmieniająca uchwałę w sprawie określenia wysokości stawek podatku od nieruchomości oraz wprowadzenia zwolnień 21377
4887 – nr II/11/2006 Rady Miejskiej w Ostrorogu z dnia 4 grudnia 2006 r. w sprawie regulaminu wynagradzania nauczycieli zatrudnionych w szkołach, przedszkolach i placówkach oświatowych prowadzonych przez gminę Ostroróg 21378
4888 – nr II/12/2006 Rady Miejskiej w Ostrorogu z dnia 4 grudnia 2006 r. w sprawie wysokości, zasad przyznawania i wypłacania dodatku mieszkaniowego w 2007 roku dla nauczycieli szkół i placówek prowadzonych przez gminę Ostroróg 21382
4889 – nr II/10/06 Rady Miejskiej w Kleczewie z dnia 6 grudnia 2006 r. w sprawie obniżenia ceny skupu żyta przyjmowanej za podstawę obliczania podatku rolnego na terenie gminy Kleczew na rok podatkowy 2007 21383
4890 – nr II/11/06 Rady Miejskiej w Kleczewie z dnia 6 grudnia 2006 r. w sprawie określenia wysokości stawek podatku od nieruchomości na rok podatkowy 2007 21383
4891 – nr II/12/06 Rady Miejskiej w Kleczewie z dnia 6 grudnia 2006 r. w sprawie zwolnień w podatku od nieruchomości na 2007 rok 21384
4892 – nr II/13/06 Rady Miejskiej w Kleczewie z dnia 6 grudnia 2006 r. w sprawie określenia wzorów informacji o przedmiotach opodatkowania oraz deklaracji na podatek leśny, rolny i od nieruchomości 21386
4893 – nr II/6/2006 Rady Miasta Obrzycko z dnia 6 grudnia 2006 r. w sprawie zmiany uchwały nr XXVI/81/2005 Rady Miasta w Obrzycku z dnia 30 marca 2005 r. w sprawie regulaminu udzielania pomocy materialnej dla uczniów 21403

4894 – nr II/11/2006 Rady Miejskiej w Rakoniewicach z dnia 6 grudnia 2006 r. w sprawie nadania nazw ulic w mieście Rakoniewice 21403

4895 – nr II/11/06 Rady Gminy Orchowo z dnia 7 grudnia 2006 r. w sprawie obniżenia średniej ceny 1q żyta przyjmowanej jako podstawa do obliczania podatku rolnego na obszarze gminy Orchowo na rok 2007 21405

4896 – nr II/9/06 Rady Gminy Strzałkowo z dnia 7 grudnia 2006 r. w sprawie obniżenia ceny skupu 1 kwintala żyta stanowiącego podstawę do naliczania podatku rolnego 21405

OBWIESZCZENIA KOMISARZY WYBORCZYCH

4897 – obwieszczenie Komisarza Wyborczego w Lesznie z dnia 13 grudnia 2006 r. w sprawie zmiany w składzie Rady Miejskiej w Wolsztynie 21406

4898 – obwieszczenie Komisarza Wyborczego w Lesznie z dnia 13 grudnia 2006 r. w sprawie zmiany w składzie Rady Miejskiej Leszna 21407

4899 – obwieszczenie Komisarza Wyborczego w Lesznie z dnia 13 grudnia 2006 r. w sprawie zmiany w składzie Rady Miejskiej Gminy Rawicz 21407

4900 – obwieszczenie Komisarza Wyborczego w Lesznie z dnia 13 grudnia 2006 r. w sprawie zmiany w składzie Rady Miejskiej w Nowym Tomyślu 21408

4901 – obwieszczenie Komisarza Wyborczego w Lesznie z dnia 13 grudnia 2006 r. w sprawie zmiany w składzie Rady Powiatu Rawickiego 21409

4902 – obwieszczenie Komisarza Wyborczego w Lesznie z dnia 13 grudnia 2006 r. w sprawie zmiany w składzie Rady Powiatu Kościańskiego 21409

4903 – obwieszczenie Komisarza Wyborczego w Koninie z dnia 14 grudnia 2006 r. w sprawie zmiany w składzie Rady Powiatu Kolskiego 21410

4904 – obwieszczenie Komisarza Wyborczego w Pile z dnia 14 grudnia 2006 r. w sprawie zmian w składzie Rady Powiatu Wągrowieckiego oraz Rady Powiatu Złotowskiego 21411

4905 – obwieszczenie Komisarza Wyborczego w Kaliszu z dnia 15 grudnia 2006 r. w sprawie zmiany w składzie Rady Miejskiej w Kępnie 21411

4906 – obwieszczenie Komisarza Wyborczego w Kaliszu z dnia 15 grudnia 2006 r. w sprawie zmiany w składzie Rady Miejskiej w Pleszewie 21412

4907 – obwieszczenie Komisarza Wyborczego w Kaliszu z dnia 15 grudnia 2006 r. w sprawie zmiany w składzie Rady Miejskiej Kalisza 21412

4908 – obwieszczenie Komisarza Wyborczego w Kaliszu z dnia 15 grudnia 2006 r. w sprawie zmiany w składzie Rady Powiatu Krotoszyńskiego 21413

INFORMACJA STAROSTY WĄGROWIECKIEGO

4909 – z dnia 14 grudnia 2006 r. w sprawie modernizacji ewidencji gruntów i budynków dla obrębu ewidencyjnego Gołańcz 21413

4877

ROZPORZĄDZENIE Nr 218/06 WOJEWODY WIELKOPOLSKIEGO

z dnia 14 grudnia 2006 r.

w sprawie wyznaczenia aglomeracji Grzegorzew

Na podstawie art. 43 ust. 2a ustawy z dnia 18 lipca 2001 r. - Prawo wodne (Dz.U. z 2005 r. Nr 239, poz. 2019 i Nr 267, poz. 2255), zarządza się, co następuje:

§1. Wyznacza się aglomerację Grzegorzew o równoważnej liczbie mieszkańców 3.000.

§2. 1. Aglomeracja Grzegorzew obejmuje swym zasięgiem tereny objęte systemem kanalizacji zbiorczej zakończonym oczyszczalnią ścieków zlokalizowaną w miejscowości Grzegorzew, położone w powiecie kolskim, w gminie Grzegorzew.

2. Obszar aglomeracji Grzegorzew wyznacza się, na terenie poniżej wymienionych miejscowości, w oznaczonych na planie granicach: Grzegorzew, Barłogi i część miejscowości Ponętów Dolny.

3. Obszar i granice aglomeracji Grzegorzew są oznaczone na mapie w skali 1:25.000 (ark.1), stanowiącej załącznik do rozporządzenia.

§3. Traci moc rozporządzenie Nr 23/06 Wojewody Wielkopolskiego z dnia 15 marca 2006 r. w sprawie wyznaczenia aglomeracji Grzegorzew (Dz. Urz. Woj. Wielkopolskiego Nr 47 poz. 1297)

§4. Rozporządzenie wchodzi w życie po upływie 14 dni od dnia ogłoszenia.

Wojewoda Wielkopolski
(–) Tadeusz Dziuba

OBSZAR I GRANICE AGLOMERACJI

MAPA W SKALI 1 : 25 000

1 2 km

GRZEGORZEW

Załącznik do rozporządzenia Wojewody Wielkopolskiego
nr 218./06 z dnia 14 grudnia 2006r.
Ark. 1

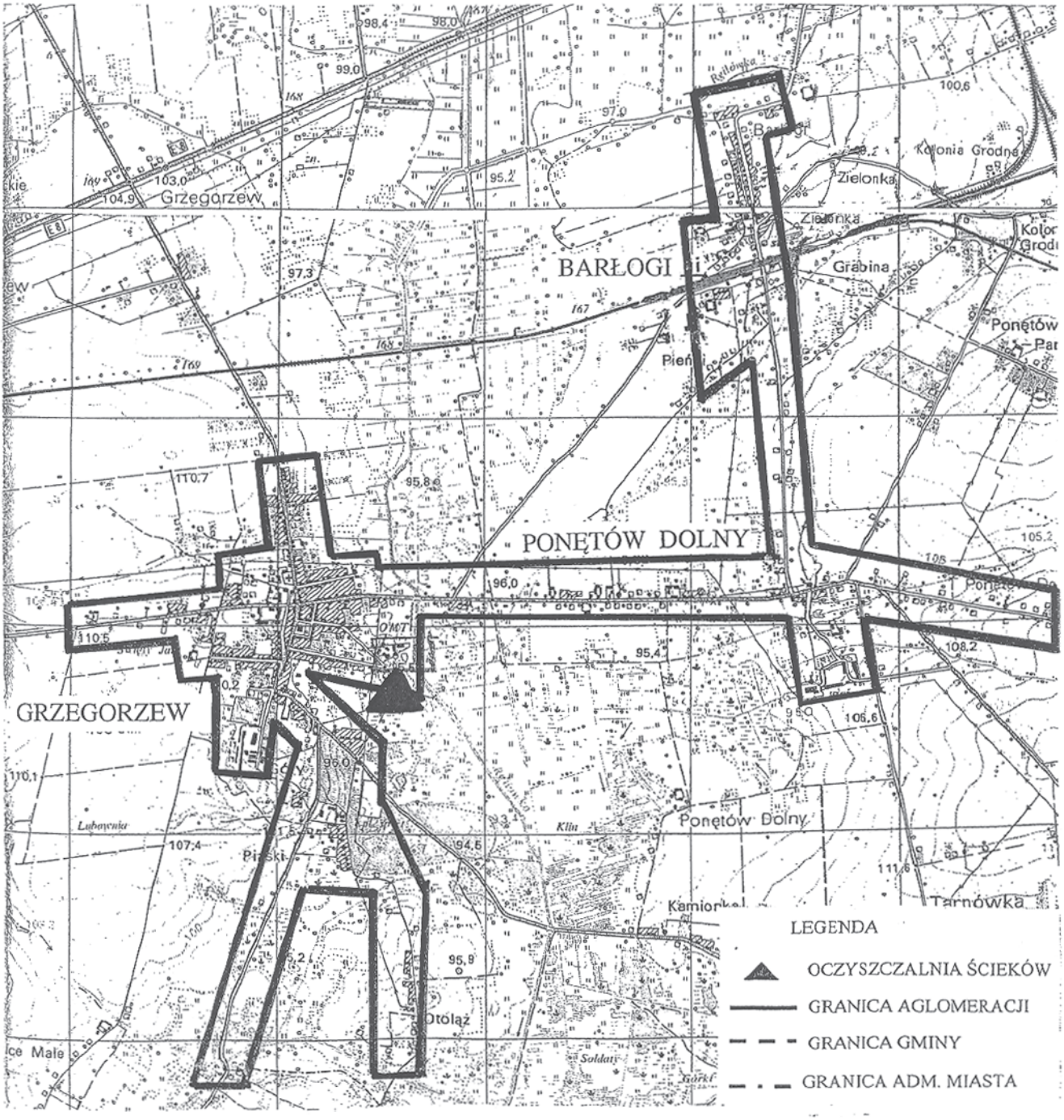

4878

ROZPORZĄDZENIE Nr 219/06 WOJEWODY WIELKOPOLSKIEGO

z dnia 14 grudnia 2006 r.

w sprawie wyznaczenia aglomeracji Kiszkowo

Na podstawie art. 43 ust. 2a ustawy z dnia 18 lipca 2001 r. Prawo wodne (Dz.U. z 2005 r. Nr 239, poz. 2019 i Nr 267, poz. 2255), zarządza się, co następuje:

§1. Wyznacza się aglomerację Kiszkowo o równoważnej liczbie mieszkańców 8.000.

§2. 1. Aglomeracja Kiszkowo obejmuje swym zasięgiem tereny objęte systemem kanalizacji zbiorczej zakończonym oczyszczalnią ścieków zlokalizowaną w Kiszkowie, położone w powiecie gnieźnieńskim, w gminie Kiszkowo.

2. Obszar aglomeracji Kiszkowo wyznacza się na terenie poniżej wymienionych miejscowości, w oznaczonych na mapie granicach: Kiszkowo, Rybno Wielkie, Olekszyn, Łagiewniki Kościelne, Myszki, Dąbrówka Kościelna, Karczewo, Karczewko, Głębokie, Imiołki, Kamionek, Skrzetuszewo, Sławno, Brudzewko, Ujazd i część Węgorzewa.

3. Obszar i granice aglomeracji Kiszkowo są oznaczone na mapie w skali 1:25.000 (ark. 1-6) stanowiącej załącznik do rozporządzenia.

§3. Rozporządzenie wchodzi w życie po upływie 14 dni od dnia ogłoszenia.

Wojewoda Wielkopolski
(–) Tadeusz Dziuba

OBSZAR I GRANICE AGLOMERACJI

Załącznik do rozporządzenia Wojewody Wielkopolskiego
nr 219 /06 z dnia 14 grudnia 2006r.

KISZKOWO

Ark. 0

SCHEMAT PODZIAŁU MAPY

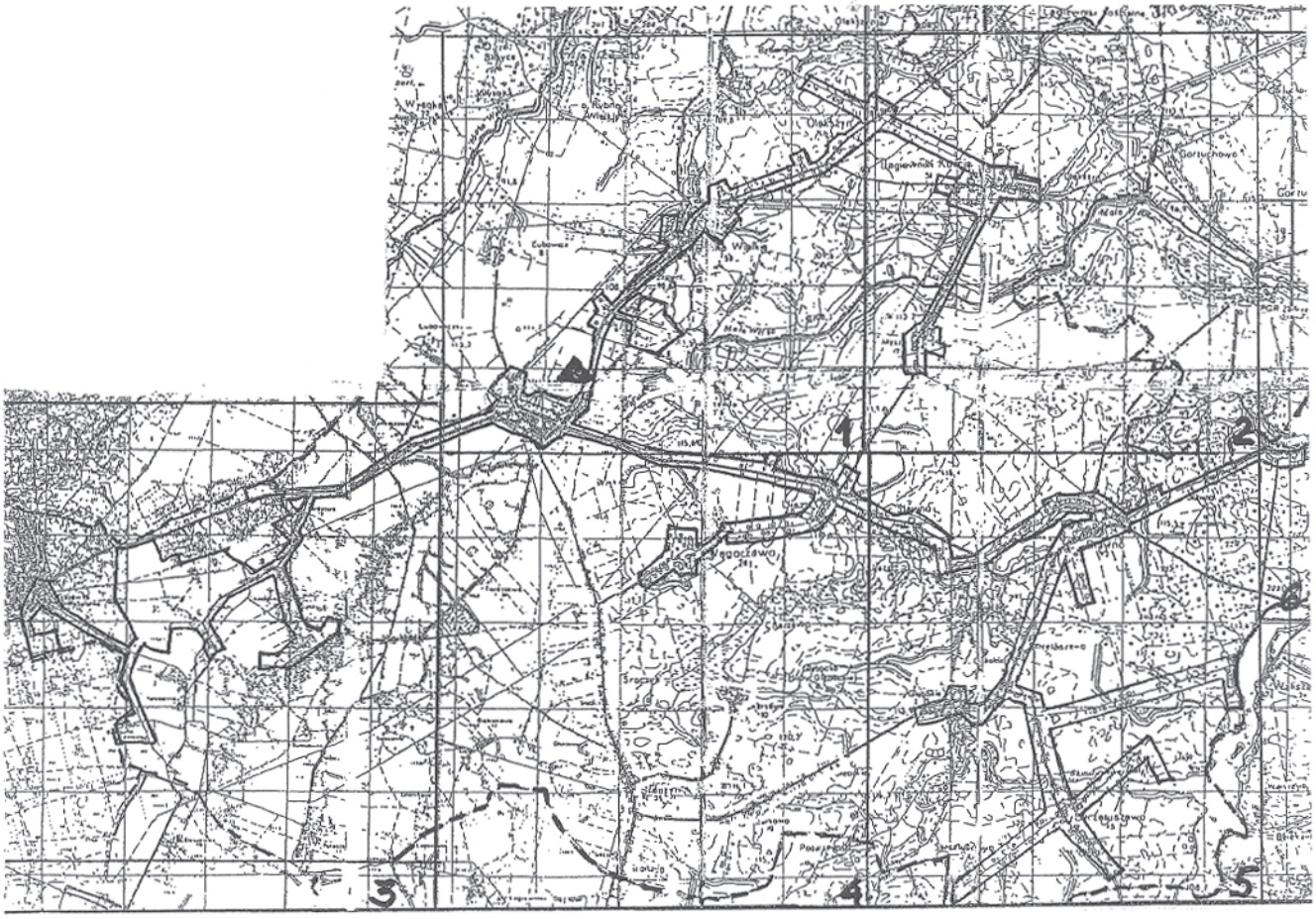

LEGENDA

OCZYSZCZALNIA ŚCIEKÓW

GRANICA AGLOMERACJI

GRANICA GMINY

OBSZAR I GRANICE AGLOMERACJI

MAPA W SKALI 1 : 25 000

1 2 km

KISZKOWO

Załącznik do rozporządzenia Wojewody Wielkopolskiego
nr 219./06 z dnia 14 grudnia 2006r.
Ark. 1

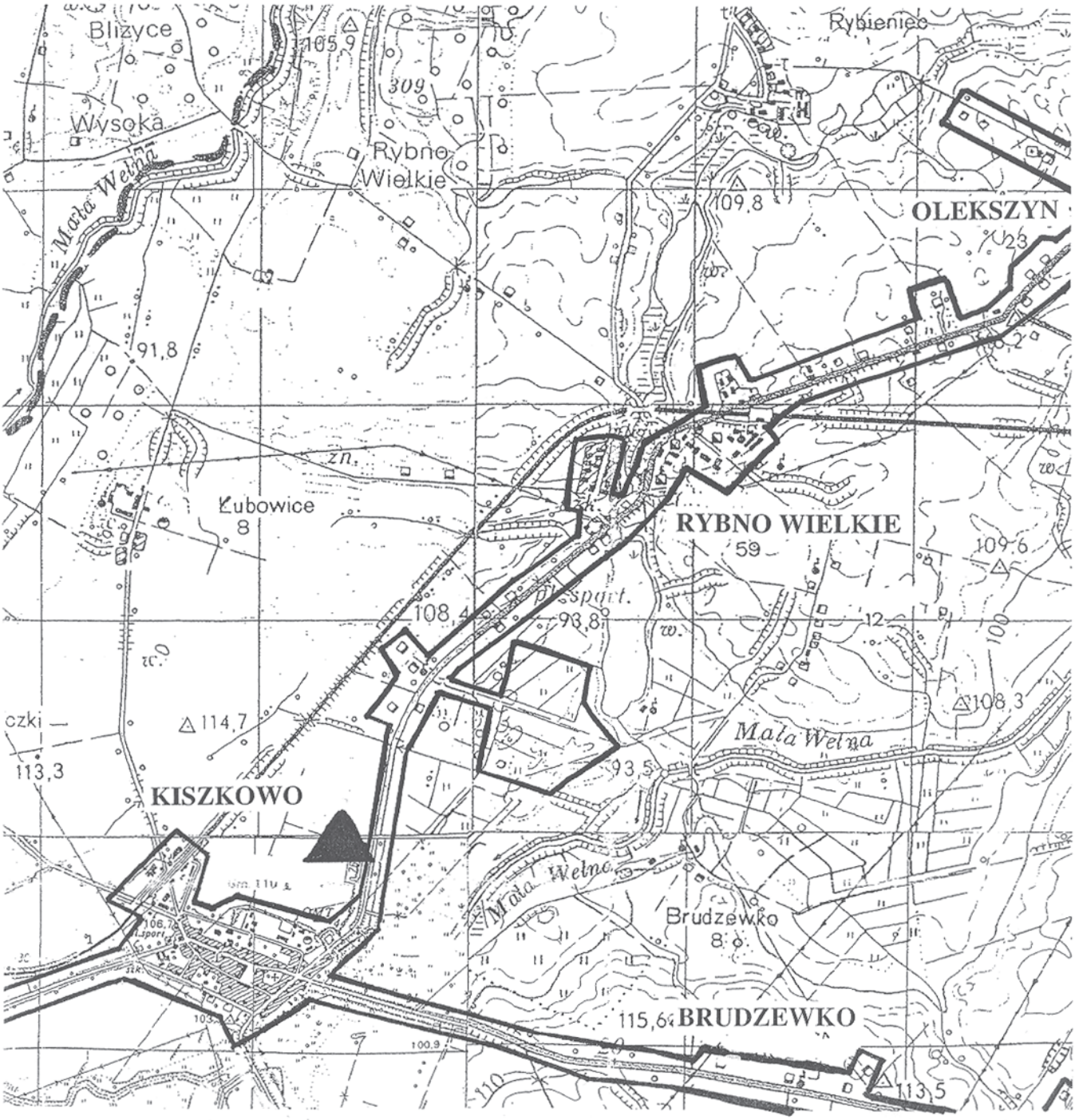

OBSZAR I GRANICE AGLOMERACJI

MAPA W SKALI 1 : 25 000

1 2 km

KISZKOWO

Załącznik do rozporządzenia Wojewody Wielkopolskiego
nr 219/06 z dnia 14 grudnia 2006r.
Ark. 2

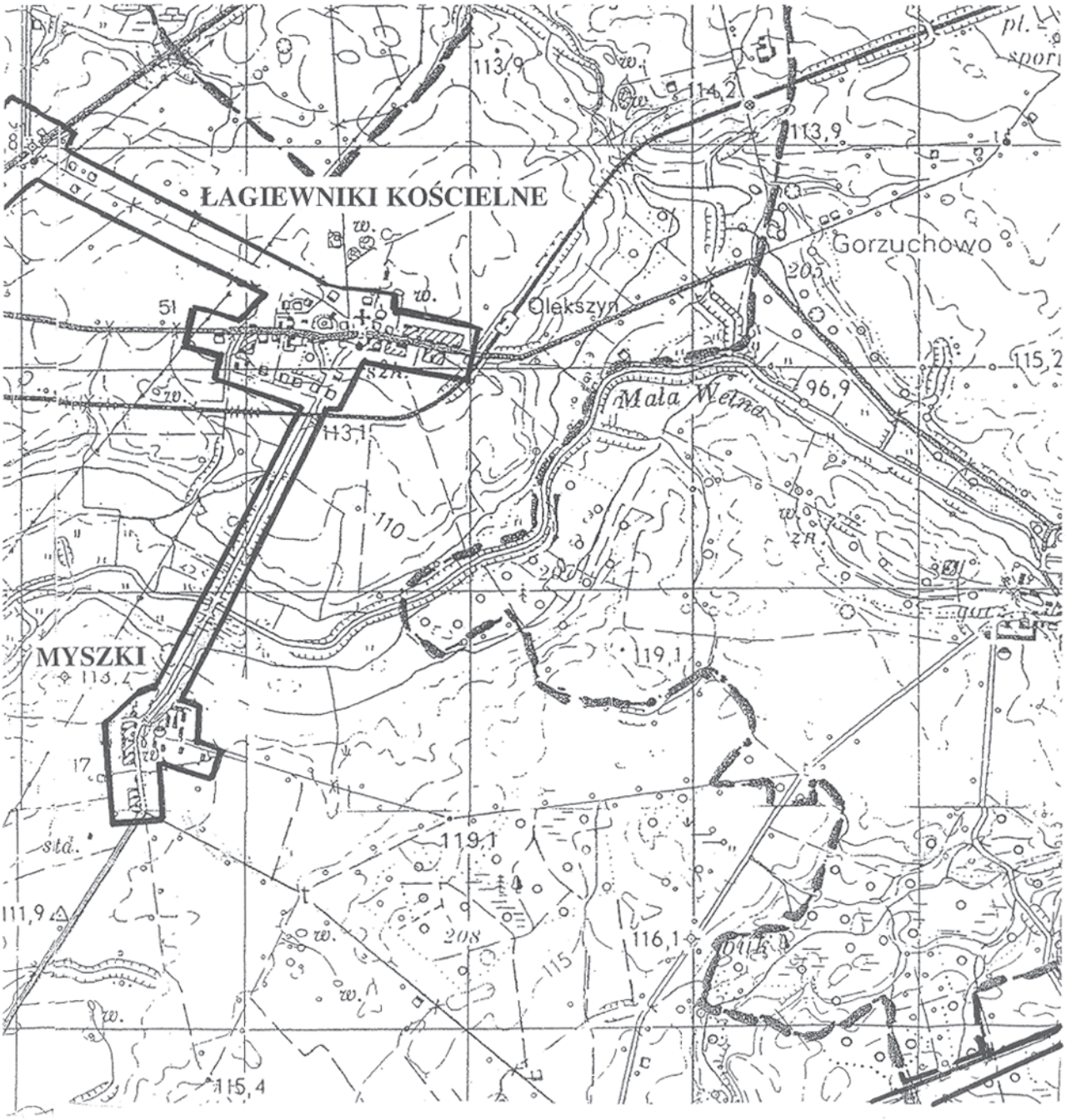

OBSZAR I GRANICE AGLOMERACJI

MAPA W SKALI 1 : 25 000

1 2 km

KISZKOWO

Załącznik do rozporządzenia Wojewody Wielkopolskiego
nr 213./06 z dnia 14 grudnia 2006r.
Ark. 3

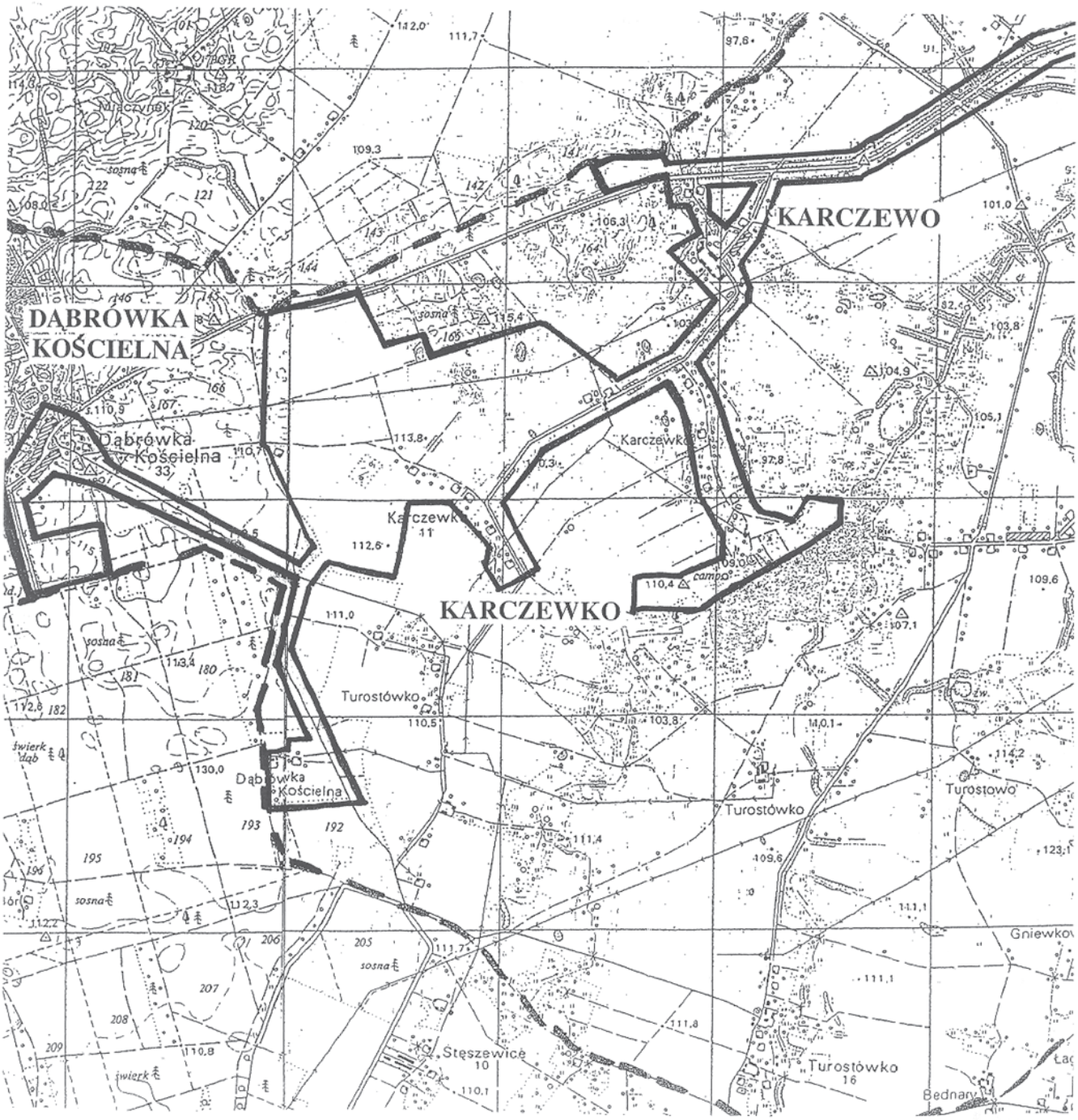

OBSZAR I GRANICE AGLOMERACJI

MAPA W SKALI 1 : 25 000

1 2 km

KISZKOWO

Załącznik do rozporządzenia Wojewody Wielkopolskiego
nr 219/06 z dnia 14 grudnia 2006r.
Ark. 4

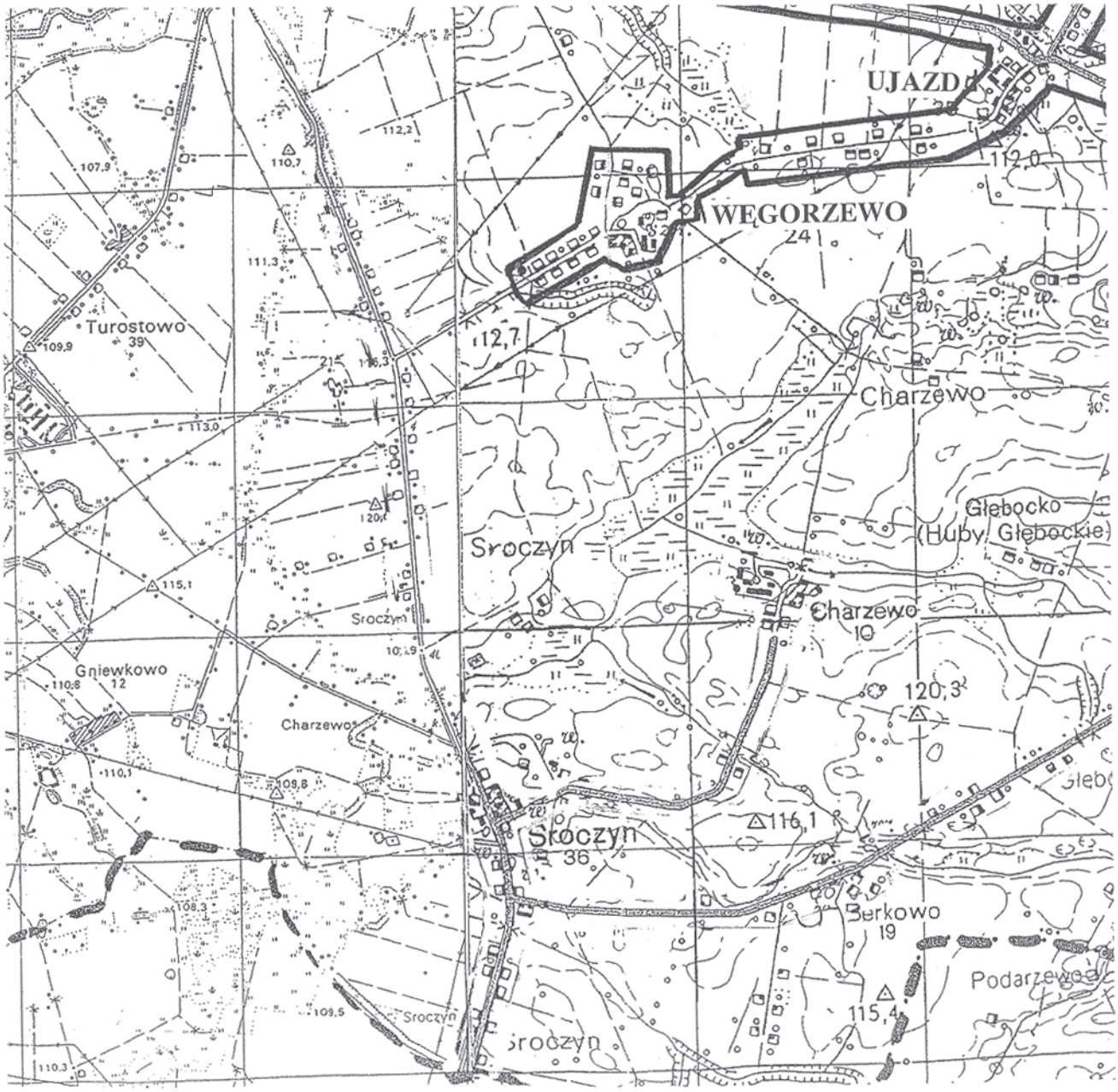

OBSZAR I GRANICE AGLOMERACJI

MAPA W SKALI 1 : 25 000

1 2 km

KISZKOWO

Załącznik do rozporządzenia Wojewody Wielkopolskiego
nr 219/06 z dnia 14 grudnia 2006r.
Ark. 5

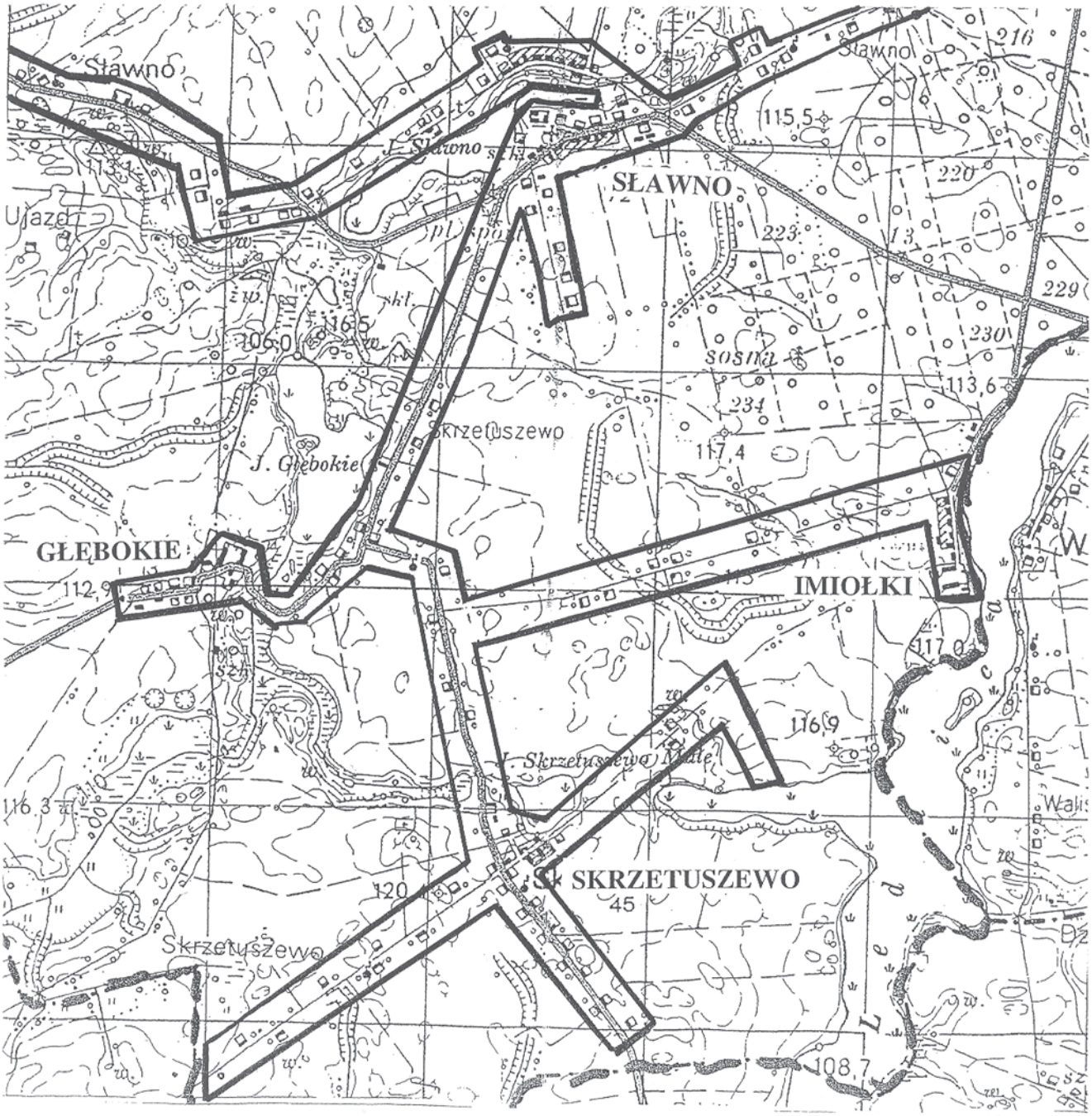

OBSZAR I GRANICE AGLOMERACJI

MAPA W SKALI 1 : 25 000

1 2 km

KISZKOWO

Załącznik do rozporządzenia Wojewody Wielkopolskiego
nr 213./06 z dnia 14. grudnia 2006r.
Ark. 6

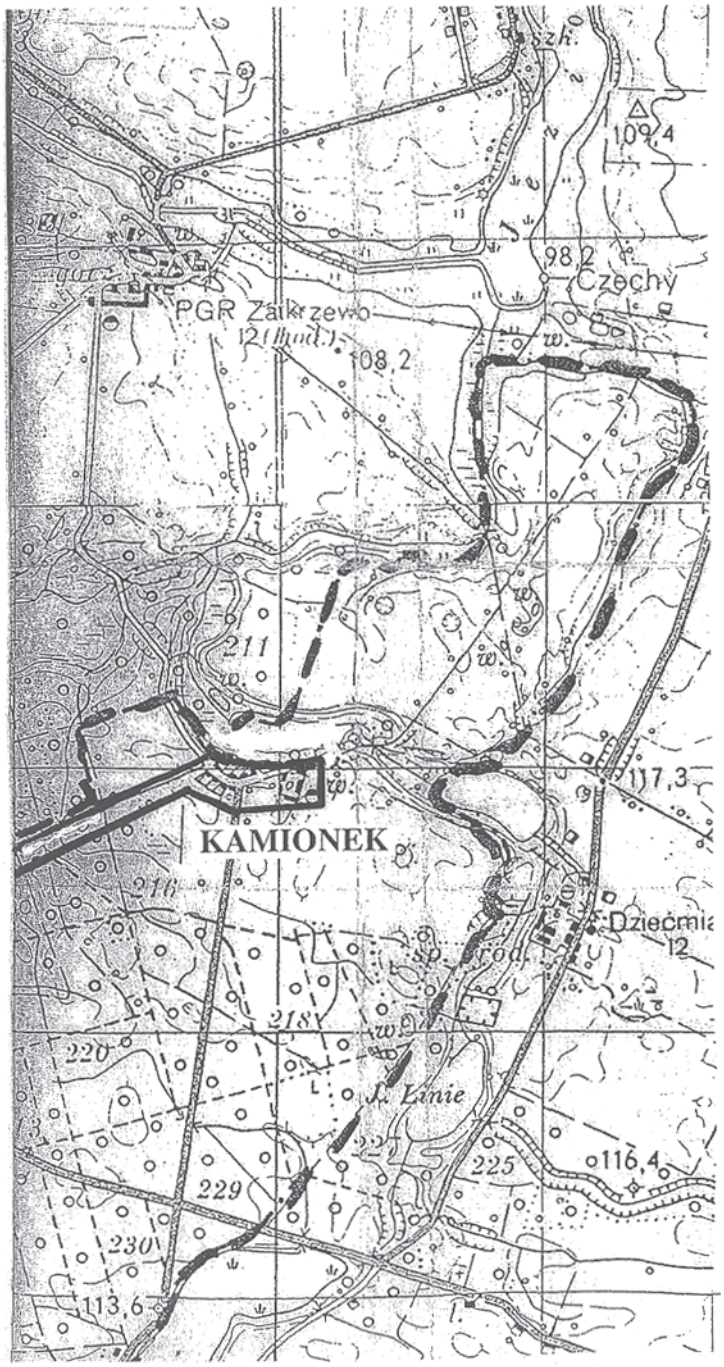

4879

ROZPORZĄDZENIE Nr 220/06 WOJEWODY WIELKOPOLSKIEGO

z dnia 14 grudnia 2006 r.

w sprawie wyznaczenia aglomeracji Okonek

Na podstawie art. 43 ust. 2a ustawy z dnia 18 lipca 2001 r. - Prawo wodne (Dz.U. z 2005 r. Nr 239, poz. 2019 i Nr 267, poz. 2255), zarządza się, co następuje:

§1. Wyznacza się aglomerację Okonek o równoważnej liczbie mieszkańców 7.500.

§2. 1. Aglomeracja Okonek obejmuje swym zasięgiem tereny objęte systemem kanalizacji zbiorczej zakończonym oczyszczalnią ścieków zlokalizowaną w miejscowości Okonek, położone w powiecie złotowskim, w gminie Okonek.

2. Obszar aglomeracji Okonek wyznacza się na terenie poniżej wymienionych miejscowości, w oznaczonych na mapie granicach: miasto Okonek, Lędyczek i Lotyń.

3. Obszar i granice aglomeracji Okonek są oznaczone na mapie w skali 1:25.000 (ark. 1-4), stanowiącej załącznik do rozporządzenia.

§3. Rozporządzenie wchodzi w życie po upływie 14 dni od dnia ogłoszenia.

Wojewoda Wielkopolski
(–) Tadeusz Dziuba

OBSZAR I GRANICE AGLOMERACJI

MAPA W SKALI 1 : 25 000

1 2 km

OKONEK

Załącznik do rozporządzenia Wojewody Wielkopolskiego
nr 220/06 z dnia 14 grudnia 2006r.
Ark. 1

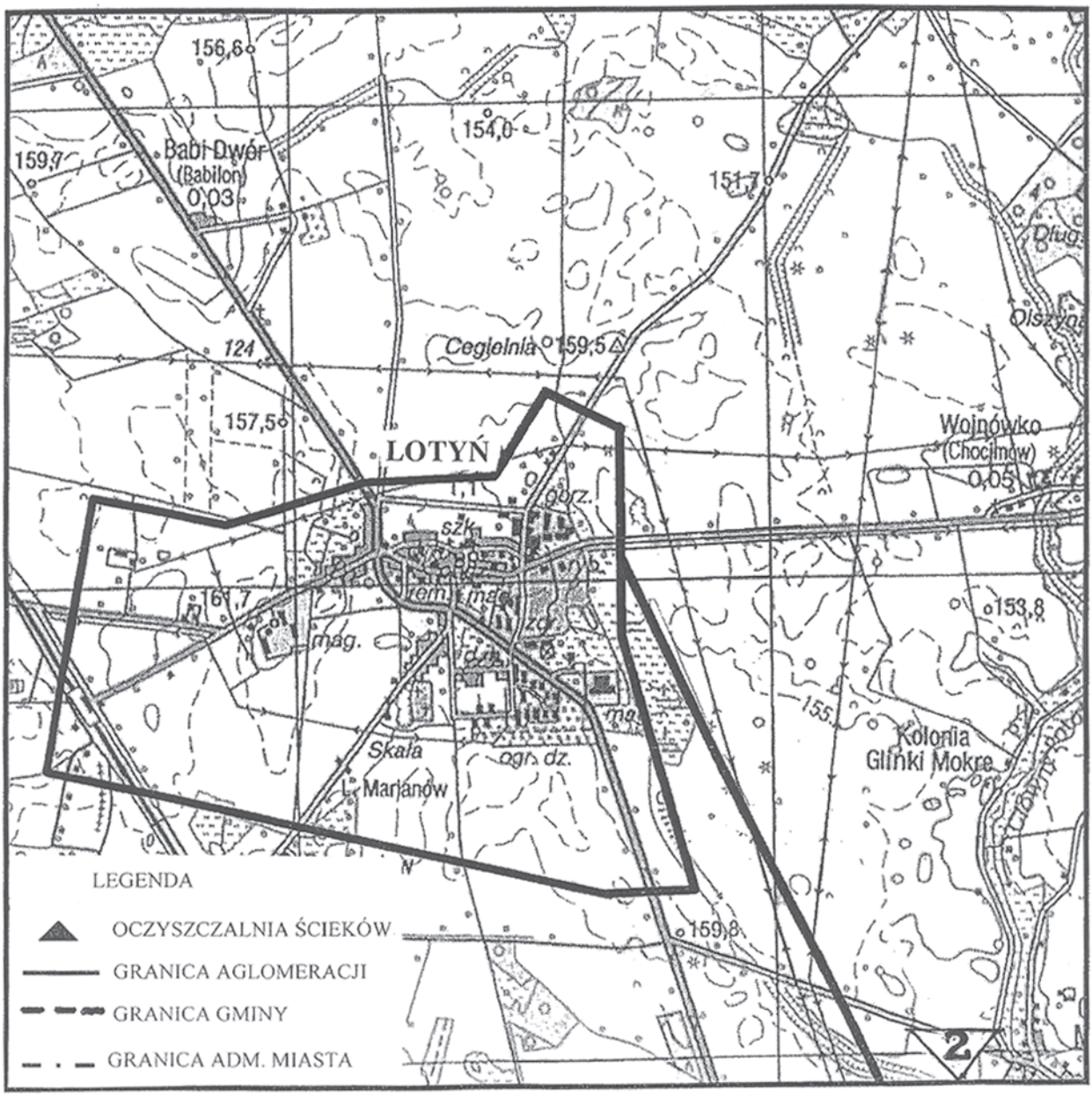

OBSZAR I GRANICE AGLOMERACJI

MAPA W SKALI 1 : 25 000

1 2 km

OKONEK

Załącznik do rozporządzenia Wojewody Wielkopolskiego
nr 220/06 z dnia 14 grudnia 2006r.
Ark. 2

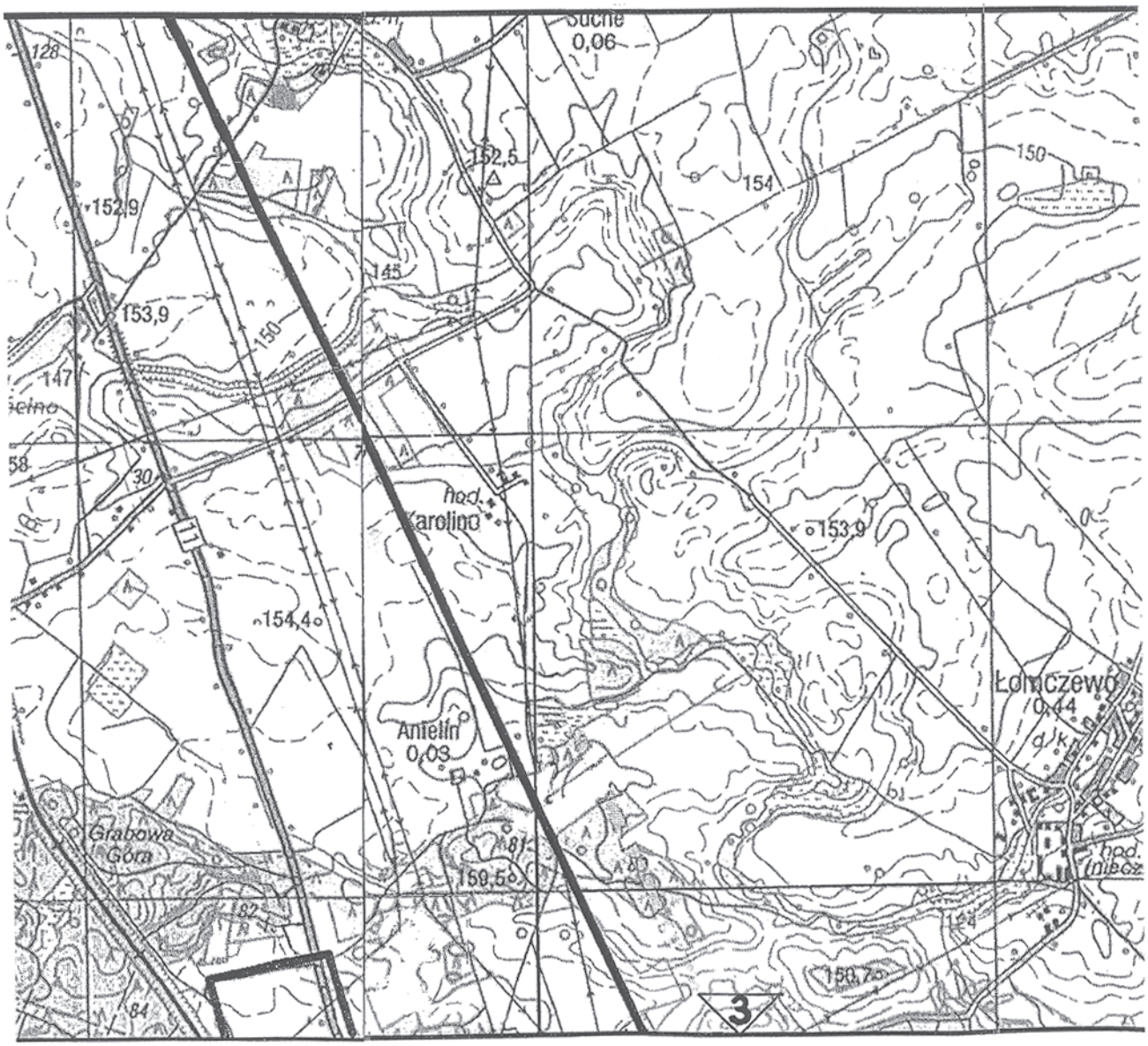

OBSZAR I GRANICE AGLOMERACJI

MAPA W SKALI 1 : 25 000

1 2 km

OKONEK

Załącznik do rozporządzenia Wojewody Wielkopolskiego
nr 220./06 z dnia 14 grudnia 2006r.
Ark. 3

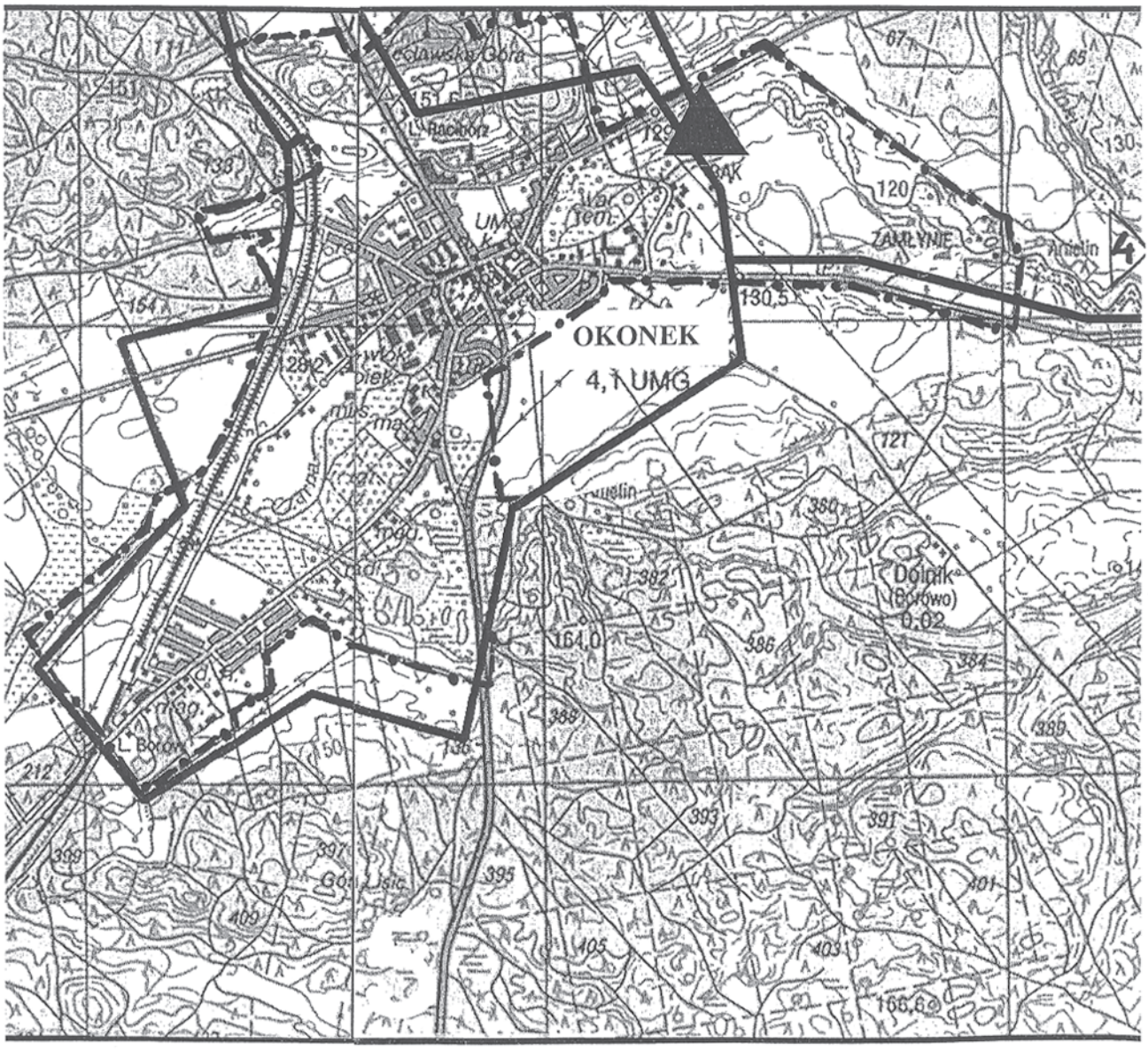

OBSZAR I GRANICE AGLOMERACJI

MAPA W SKALI 1 : 25 000

1 2 km

OKONEK

Załącznik do rozporządzenia Wojewody Wielkopolskiego
nr 220/06 z dnia 14 grudnia 2006r.
Ark. 4

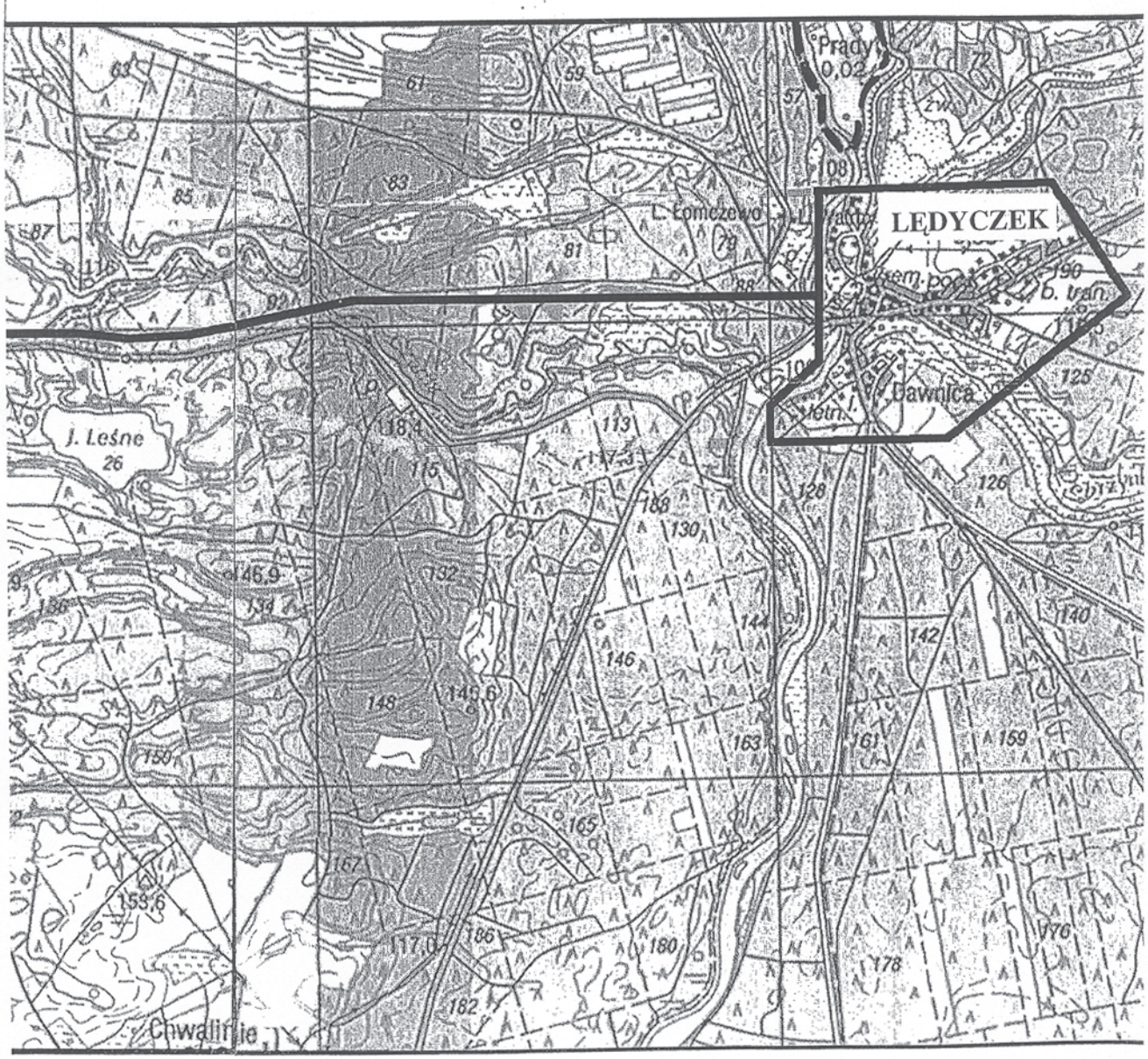

4880

ROZPORZĄDZENIE Nr 221/06 WOJEWODY WIELKOPOLSKIEGO

z dnia 14 grudnia 2006 r.

w sprawie wyznaczenia aglomeracji Koło

Na podstawie art. 43 ust. 2a ustawy z dnia 18 lipca 2001 r. Prawo wodne (Dz.U. z 2005 r. Nr 239, poz. 2019 i Nr 267, poz. 2255)

§1. Wyznacza się aglomerację Koło o równoważnej liczbie mieszkańców 82.500.

§2. 1. Aglomeracja Koło obejmuje swym zasięgiem tereny objęte systemem kanalizacji zbiorczej zakończonym oczyszczalnią ścieków zlokalizowaną w Kole, położone w powiecie kolskim, w gminach: miejskiej Koło, wiejskiej Koło, Kościelec, Osiek Mały.

2. Obszar aglomeracji Koło wyznacza się na terenie poniżej wymienionych miejscowości, w oznaczonych na planie granicach:

1) w mieście Koło;

2) w gminie wiejskiej Koło: Aleksandrówka, Borki, Chojny, Czołowo-Kolonia, Czołowo, Dzierawy, Gałganicha, Lubiny, Mikołajówek, Ochle, Zawadka, Podlesie, Ruchenna;

3) w gminie Kościelec: Kościelec, Białków Górny, Białków Kościelny, Daniszew, Dąbrowice, Dobrów, Gąsiorów, Gozdów, Leszcze, Police Średnie, Ruszków Pierwszy, Ruszków Drugi, Straszków, Tarnowiec, Trzęśniew, Trzęśniew Mały, Tury, Waki;

4) w gminie Osiek Mały: Nowe Budki, Stare Budki, Młynek.

3. Obszar i granice aglomeracji są oznaczone na mapie w skali 1:25.000 (ark 1-10), stanowiącej załącznik do rozporządzenia.

§3. Rozporządzenie wchodzi w życie po upływie 14 dni od dnia ogłoszenia.

Wojewoda Wielkopolski
(–) Tadeusz Dziuba

OBSZAR I GRANICE AGLOMERACJI

KOŁO

Załącznik do rozporządzenia Wojewody Wielkopolskiego
nr 221 /06 z dnia 14 grudnia 2006 r.
Ark. 0

SCHEMAT PODZIAŁU MAPY

LEGENDA

- OCZYSZCZALNIA ŚCIEKÓW
- GRANICA AGLOMERACJI
- GRANICA GMINY
- GRANICA ADM. MIASTA

OBSZAR I GRANICE AGLOMERACJI

MAPA W SKALI 1:25000

KOŁO

1 2 km

Załącznik do rozporządzenia Wojewody Wielkopolskiego
nr.....220...../06 z dnia 14 grudnia 2006 r.

Ark. 1

OBSZAR I GRANICE AGLOMERACJI

MAPA W SKALI 1:25000

KOŁO

1 2 km

Załącznik do rozporządzenia Wojewody Wielkopolskiego
nr.....221...../06 z dnia 14 grudnia 2006 r.

Ark. 2

OBSZAR I GRANICE AGLOMERACJI

MAPA W SKALI 1:25000

KOŁO

1 2 km

Załącznik do rozporządzenia Wojewody Wielkopolskiego
nr.....221...../06 z dnia 14 grudnia 2006 r.

Ark. 3

OBSZAR I GRANICE AGLOMERACJI

MAPA W SKALI 1:25000

1 2 km

KOŁO

Załącznik do rozporządzenia Wojewody Wielkopolskiego
nr 221/06 z dnia 14 grudnia 2006 r.

Ark. 4

OBSZAR I GRANICE AGLOMERACJI

MAPA W SKALI 1:25000

1 2 km

KOŁO

Załącznik do rozporządzenia Wojewody Wielkopolskiego
nr 221/06 z dnia 14 grudnia 2006r.

Ark. 5

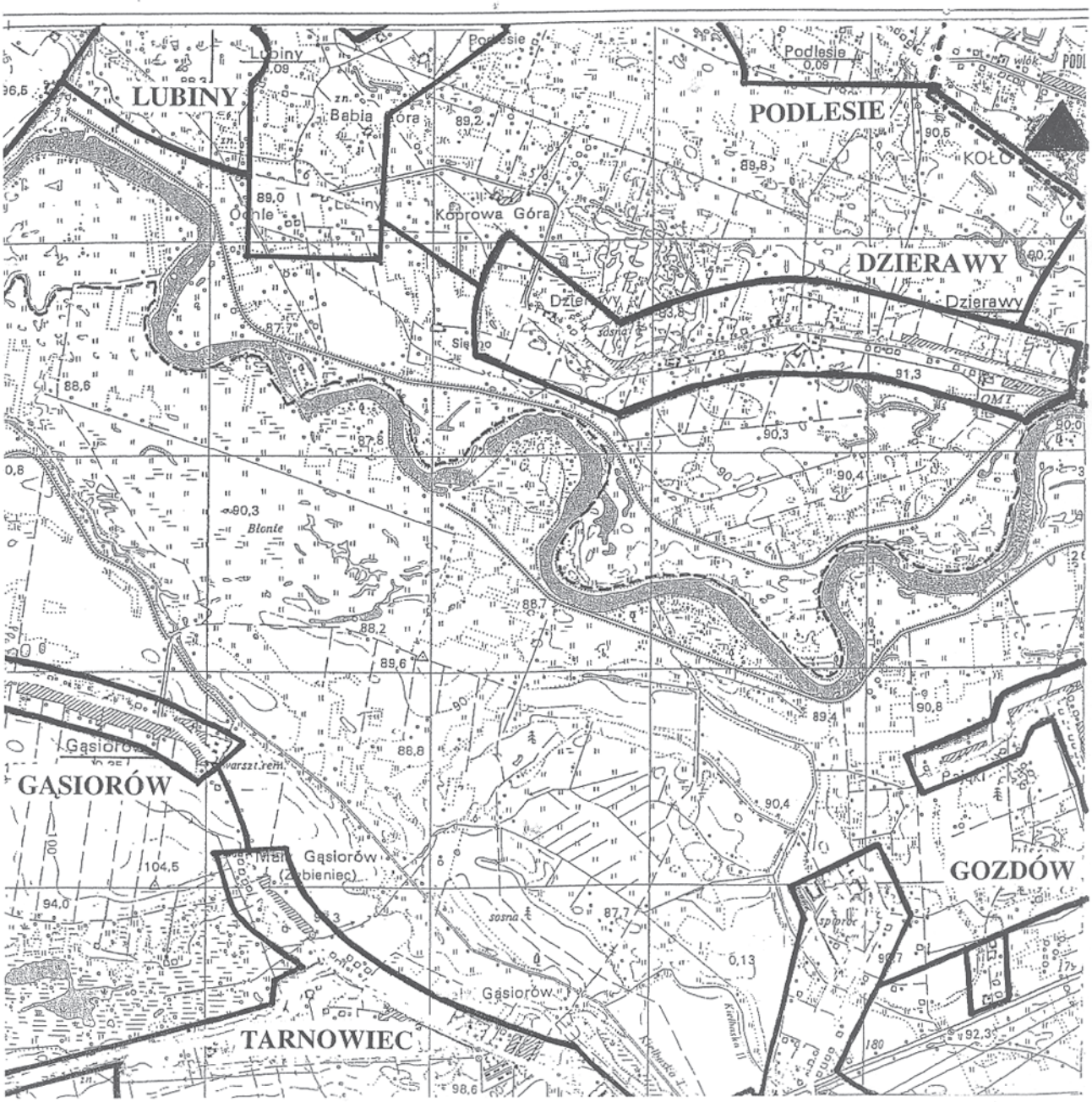

OBSZAR I GRANICE AGLOMERACJI

MAPA W SKALI 1:25000

1 2 km

KOŁO

Załącznik do rozporządzenia Wojewody Wielkopolskiego
nr 221/06 z dnia 14 grudnia 2006 r.

Ark. 6

OBSZAR I GRANICE AGLOMERACJI

MAPA W SKALI 1:25000

KOŁO

1 2 km

Załącznik do rozporządzenia Wojewody Wielkopolskiego
nr 221/06 z dnia 14 grudnia 2006 r.

Ark. 7

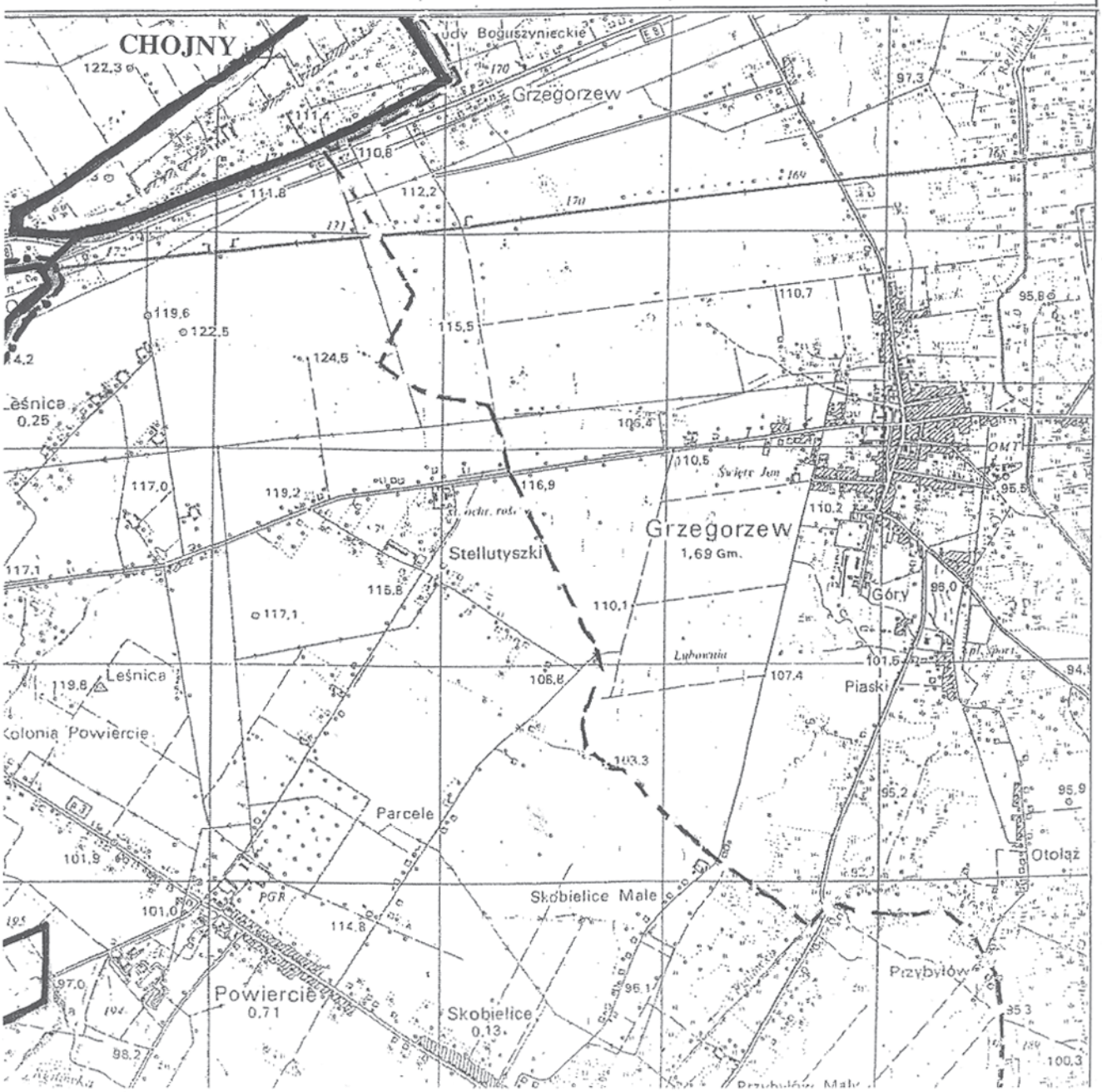

OBSZAR I GRANICE AGLOMERACJI

MAPA W SKALI 1:25000

KOŁO

1 2 km

Załącznik do rozporządzenia Wojewody Wielkopolskiego
nr 221/06 z dnia 14 grudnia 2006 r.

Ark. 8

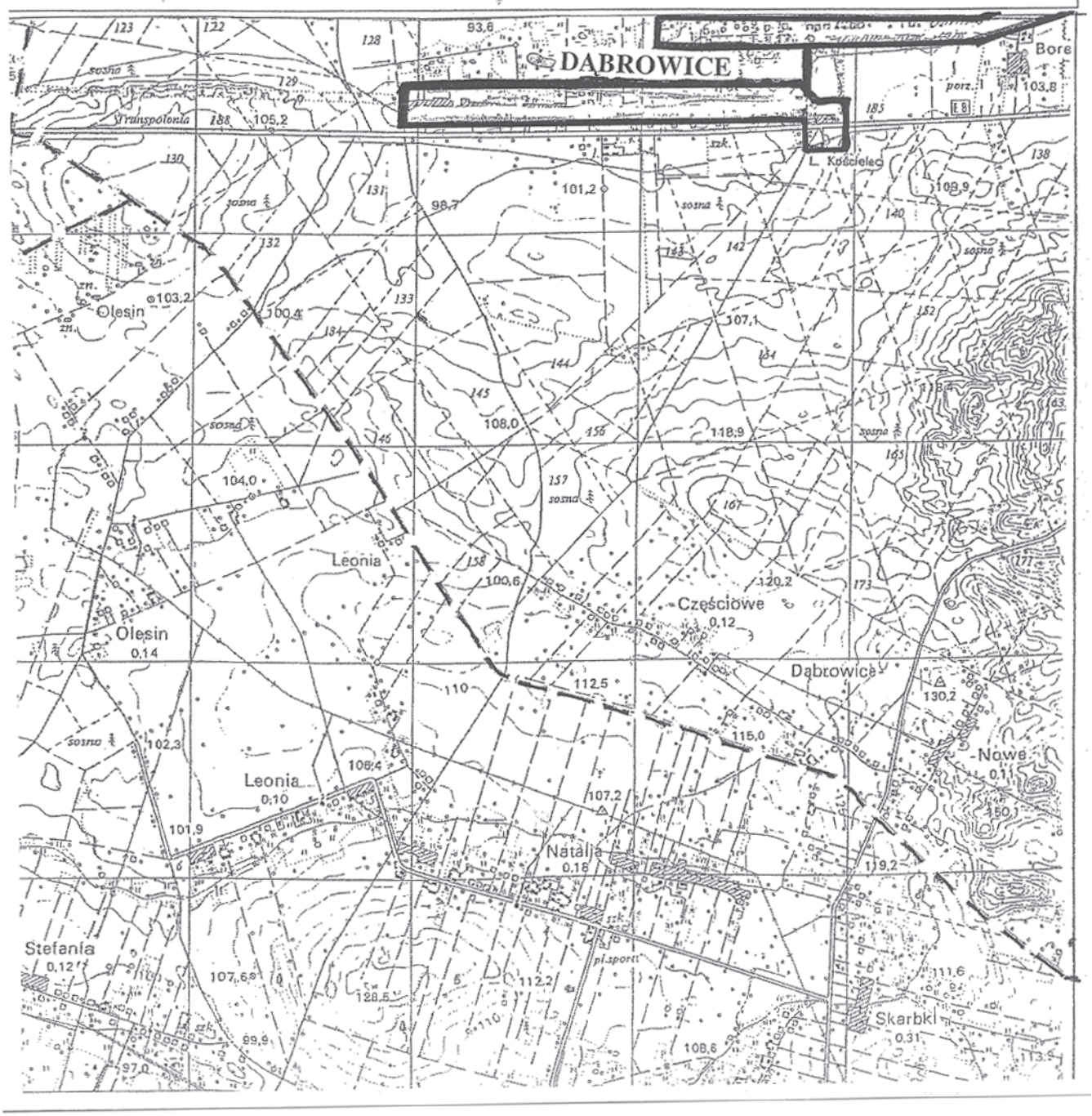

OBSZAR I GRANICE AGLOMERACJI

MAPA W SKALI 1:25000

1 2 km

KOŁO

Załącznik do rozporządzenia Wojewody Wielkopolskiego
nr 221/06 z dnia 14 grudnia 2006 r.

Ark. 9

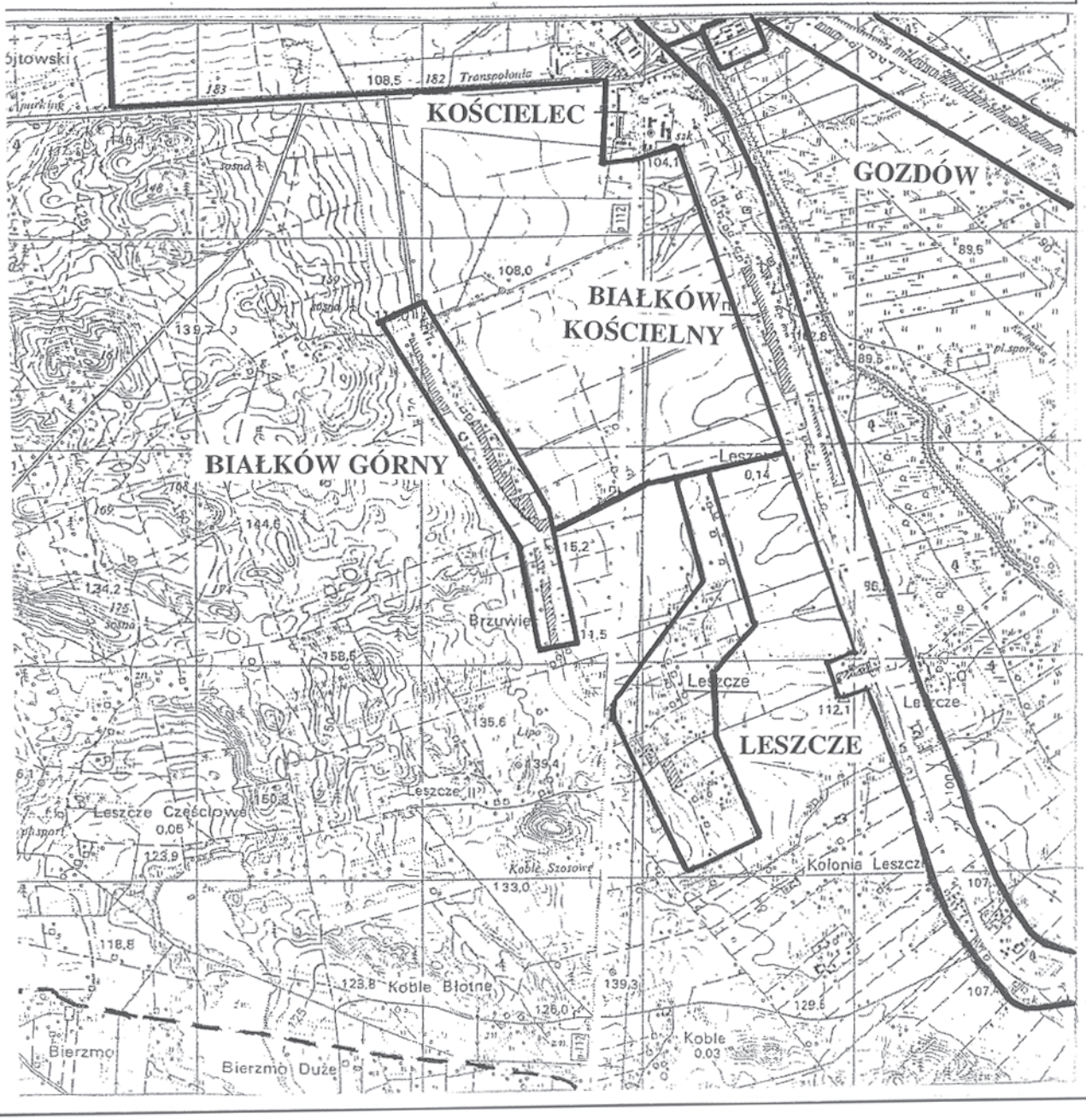

OBSZAR I GRANICE AGLOMERACJI

MAPA W SKALI 1:25000

1 2 km

KOŁO

Załącznik do rozporządzenia Wojewody Wielkopolskiego
nr 221/06 z dnia 14 grudnia 2006 r.

Ark. 10

4881

ROZPORZĄDZENIE Nr 222/06 WOJEWODY WIELKOPOLSKIEGO

z dnia 14 grudnia 2006 r.

w sprawie wyznaczenia aglomeracji Słupca

Na podstawie art. 43 ust. 2a ustawy z dnia 18 lipca 2001 r. Prawo wodne (Dz.U. z 2005 r. Nr 239, poz. 2019 i Nr 267, poz. 2255), zarządza się, co następuje:

§1. Wyznacza się aglomerację Słupca o równoważnej liczbie mieszkańców 18.200.

§2. 1. Aglomeracja Słupca obejmuje swym zasięgiem tereny objęte systemem kanalizacji zbiorczej zakończonym oczyszczalnią ścieków zlokalizowaną w Słupcy, położone w powiecie słupeckim, w mieście Słupca oraz w gminach: Słupca i Strzałkowo.

2. Obszar aglomeracji Słupca wyznacza się na terenie poniżej wymienionych miejscowości, w oznaczonych na planie granicach:

1) w mieście Słupca;

2) w gminie Słupca: Bielawy, Grobla, Jaworowo, Józefowo, Korwin, Koszuty, Młodojewo, Piotrowice, Róża;

3) w gminie Strzałkowo: Babin, Słomczyce.

3. Obszar i granice aglomeracji są oznaczone na mapie w skali 1:25.000 (ark 1-4), stanowiącej załącznik do rozporządzenia.

§3. Rozporządzenie wchodzi w życie po upływie 14 dni od dnia ogłoszenia.

Wojewoda Wielkopolski
(–) Tadeusz Dziuba

OBSZAR I GRANICE AGLOMERACJI

MAPA W SKALI 1 : 25 000

1 2 km

SŁUPCA

Załącznik do rozporządzenia Wojewody Wielkopolskiego
nr 222/06 z dnia 14 grudnia 2006r.
Ark. 1

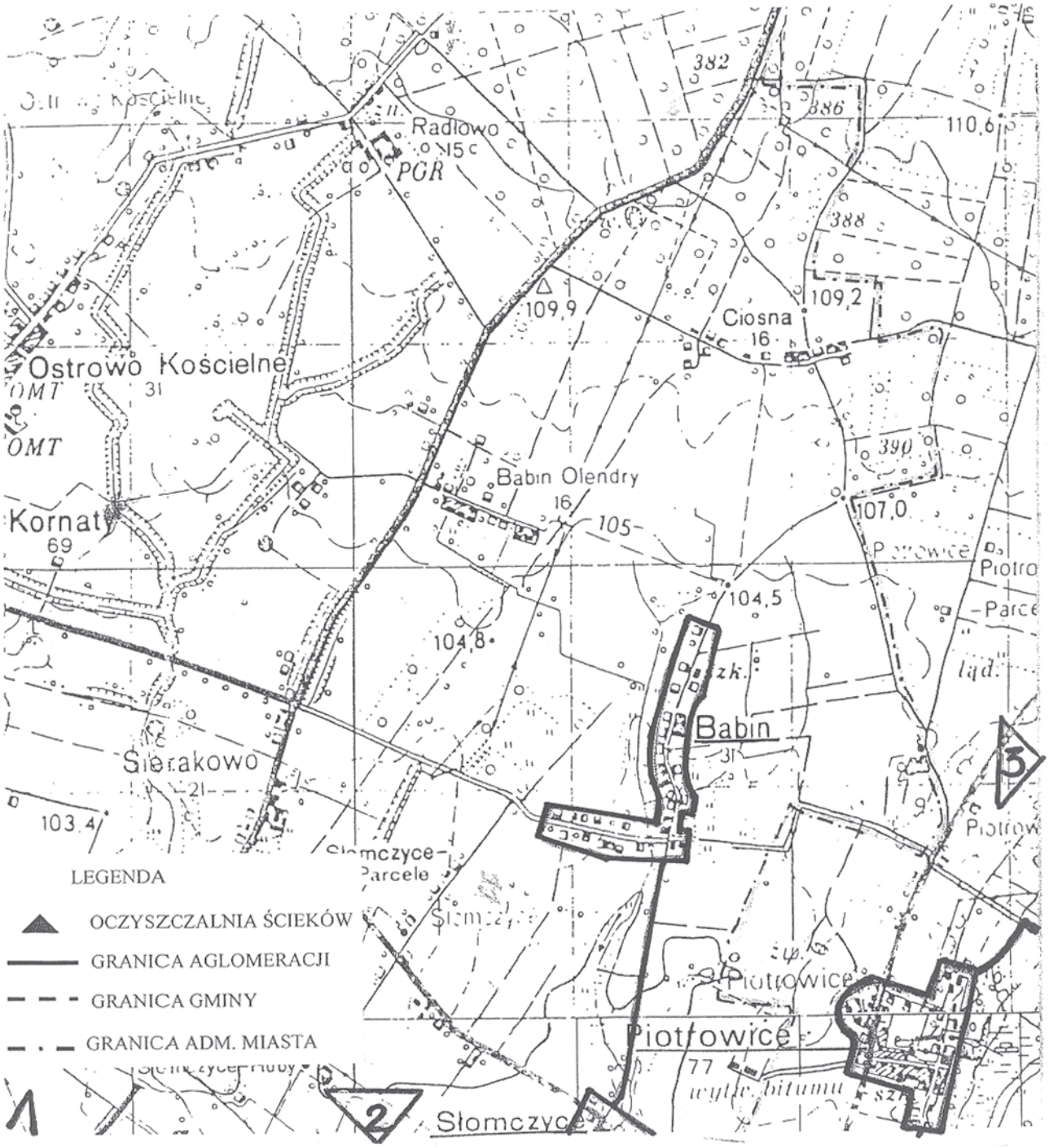

OBSZAR I GRANICE AGLOMERACJI

MAPA W SKALI 1 : 25 000

1 2 km

SŁUPCA

Załącznik do rozporządzenia Wojewody Wielkopolskiego
nr 222./06 z dnia 14 grudnia 2006r.
Ark. 2

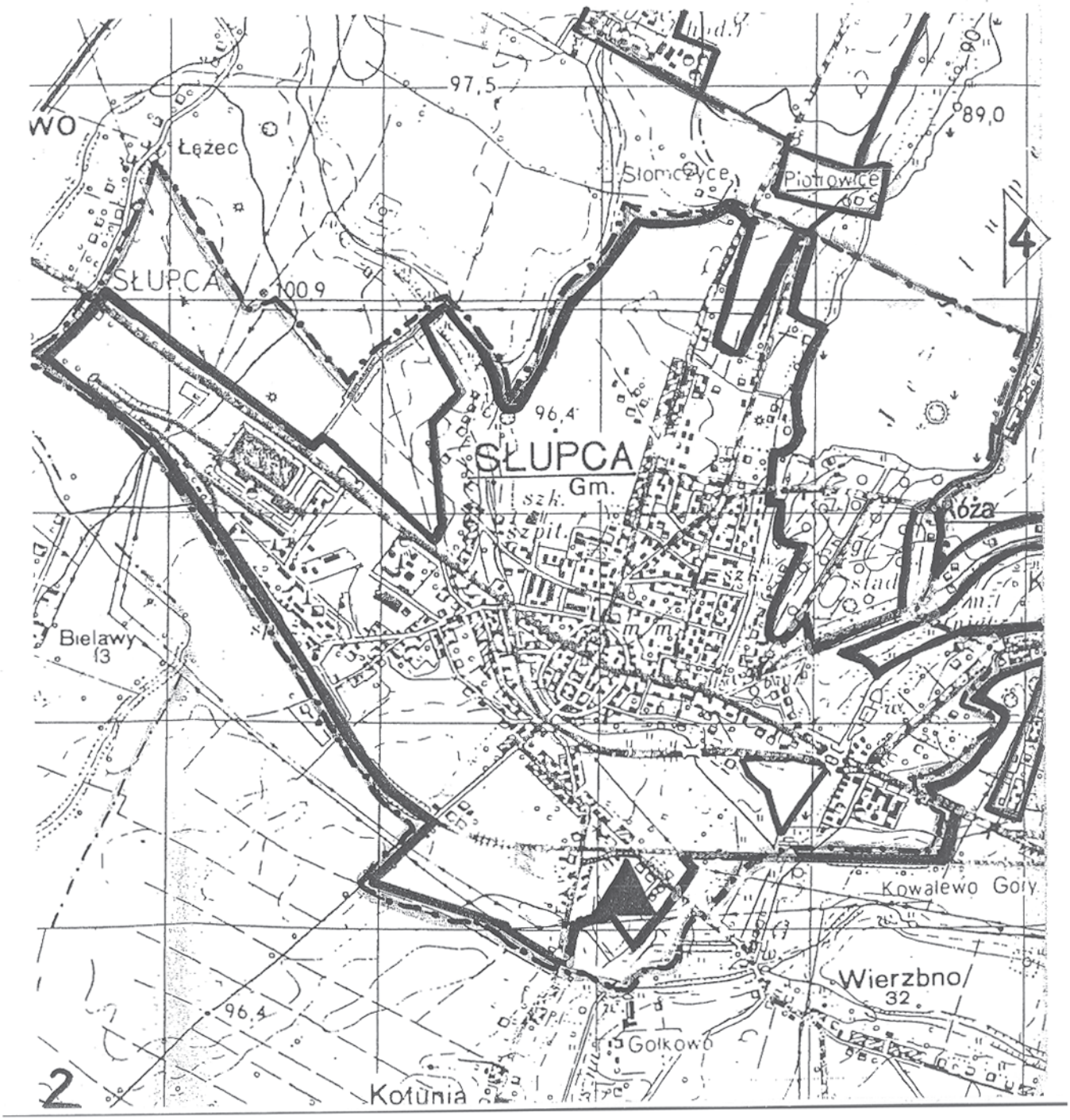

OBSZAR I GRANICE AGLOMERACJI

MAPA W SKALI 1 : 25 000

1 2 km

SŁUPCA

Załącznik do rozporządzenia Wojewody Wielkopolskiego
nr 222/06 z dnia 14 grudnia 2006r.
Ark. 3

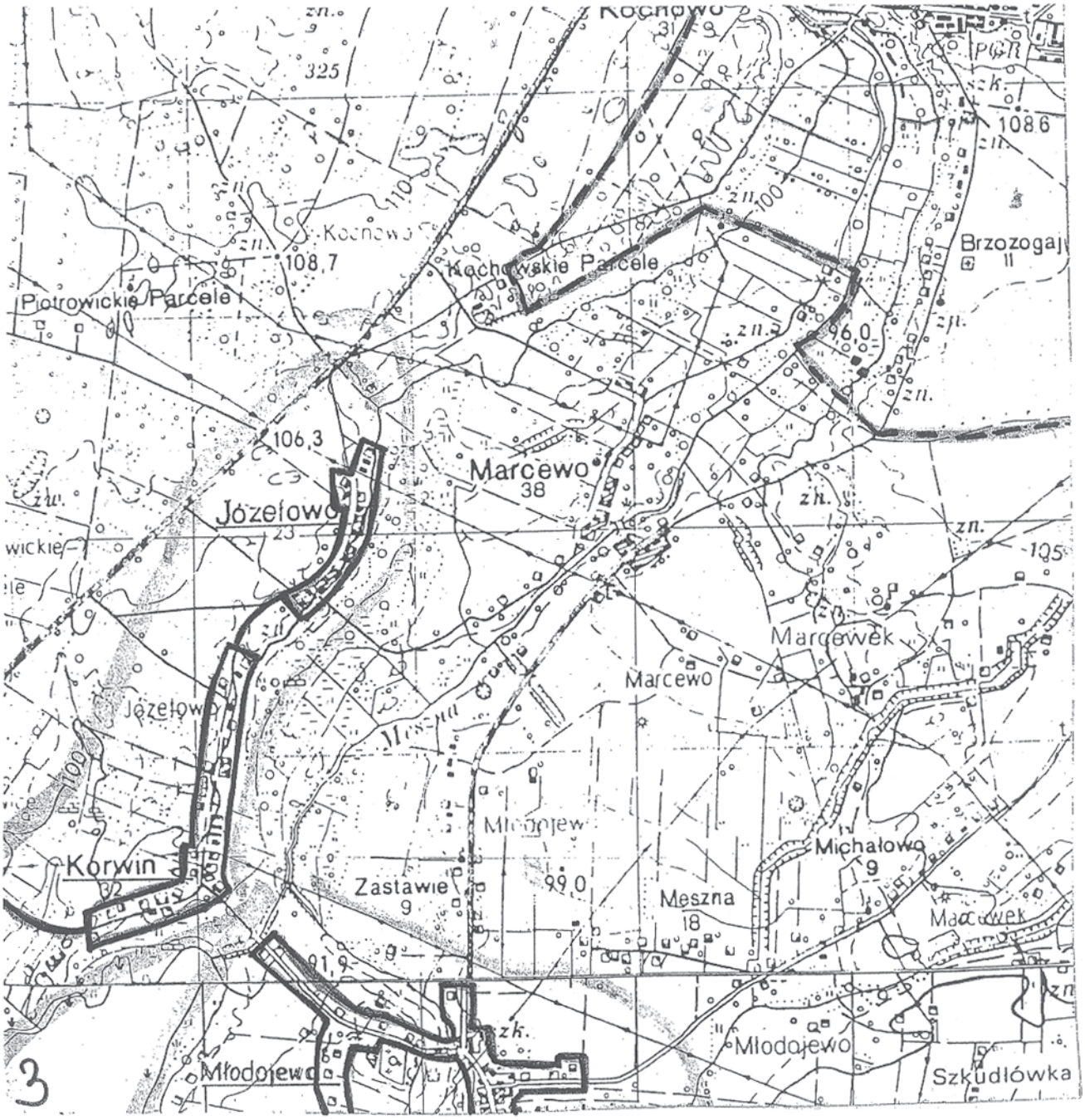

OBSZAR I GRANICE AGLOMERACJI

MAPA W SKALI 1 : 25 000

1 2 km

SŁUPCA

Załącznik do rozporządzenia Wojewody Wielkopolskiego
nr 222/06 z dnia 14 grudnia 2006r.
Ark. 4

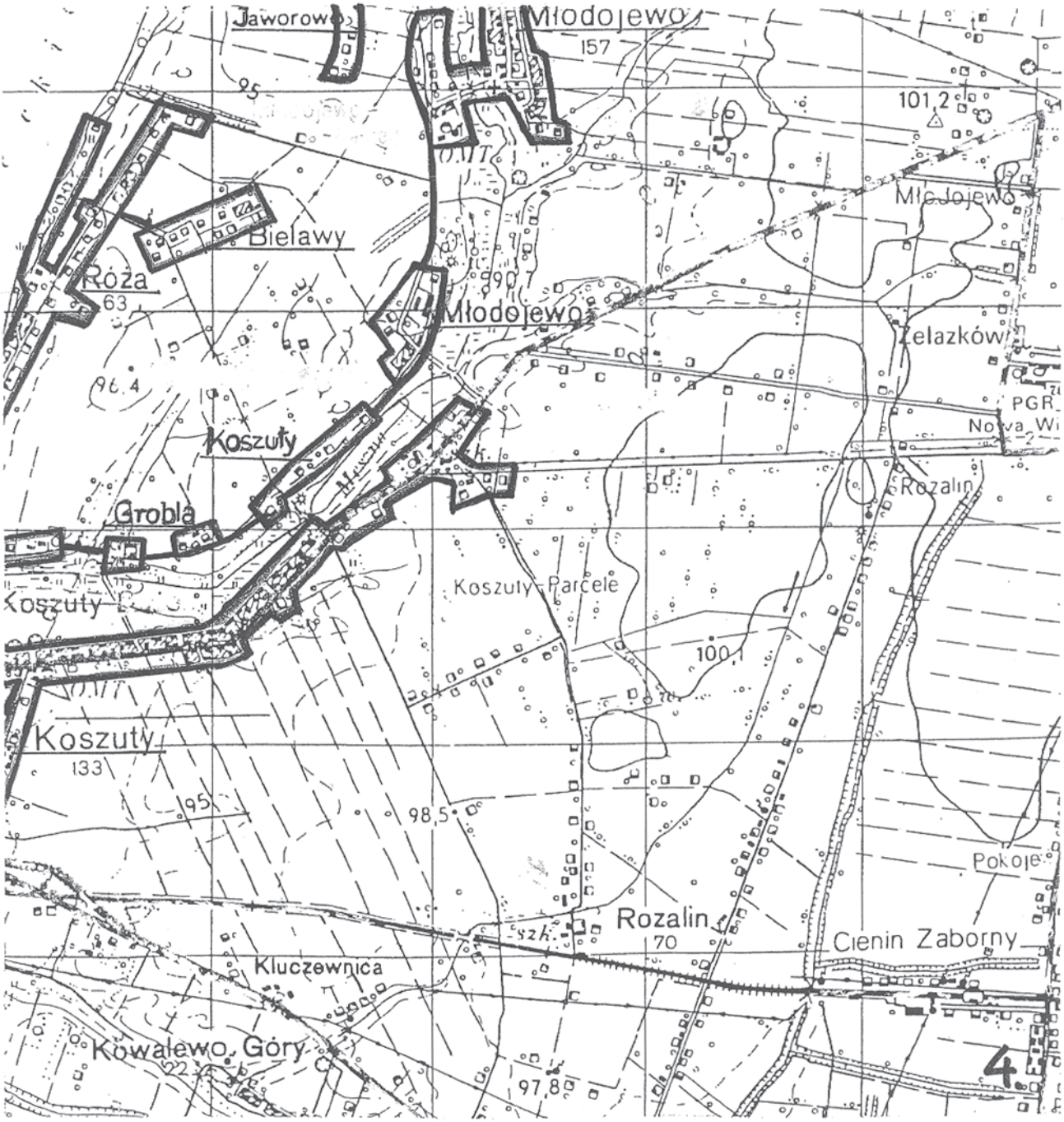

4882

UCHWAŁA Nr XXXIV/219/2006 RADY GMINY KAMIENIEC

z dnia 25 października 2006 r.

w sprawie: zasad i trybu postępowania, udzielania i rozliczania dotacji na prace konserwatorskie, restauratorskie i roboty budowlane dla obiektów zabytkowych wpisanych do rejestru zabytków nie stanowiących własności Gminy Kamieniec

Na podstawie art. 18 ust. 2 pkt.15 ustawy z dnia 8 marca 1990 r. o samorządzie gminnym (Dz.U. z 2001 r. Nr 142 poz. 1591 z późniejszymi zmianami) w związku z art. 81 ustawy z dnia 23 lipca 2003 r. o ochronie zabytków i opiece nad zabytkami (Dz.U. Nr 162, poz. 1568 z późniejszymi zmianami), oraz art. 176 ust. 3 ustawy z dnia 30 czerwca 2005 r. o finansach publicznych (Dz.U. Nr 249, poz. 2104) uchwala się, co następuje:

§1. Właściciele lub posiadacze zabytku wpisanego do rejestru zabytków, zobowiązani z mocy prawa do finansowania, prowadzenia prac konserwatorskich, restauratorskich i robót budowlanych przy tym zabytku mogą ubiegać się o udzielenie dotacji celowej z budżetu Gminy na ich dofinansowanie.

§2. Zasady i tryb postępowania o udzielenie dotacji, sposób jej rozliczania oraz sposób kontroli prac określa Regulamin stanowiący załącznik do niniejszej uchwały.

§3. 1. W roku 2007 wnioskodawcy mogą składać wnioski o udzielenie dotacji także w trakcie trwania roku budżetowego. Do wniosków tych przepisy Regulaminu stosuje się odpowiednio.

2. W 2007 roku Wójt Gminy Kamieniec informuje o możliwości ubiegania się o dotacje poprzez wywieszenie komunikatu na tablicy ogłoszeń w siedzibie Urzędu Gminy.

§4. Wykonanie uchwały powierza się Wójtowi Gminy Kamieniec.

§5. Uchwała wchodzi w życie po upływie 14 dni od dnia ogłoszenia w Dzienniku Urzędowym Województwa Wielkopolskiego.

Przewodniczący
Rady Gminy
(–) Andrzej Stamlerowski

Załącznik
do Uchwały Nr XXXIV/219/2006
Rady Gminy Kamieniec
z dnia 25 października 2006 r.

REGULAMIN OKREŚLAJĄCY ZASADY I TRYB POSTĘPOWANIA, UDZIELANIA I ROZLICZANIA DOTACJI NA PRACE KONSERWATORSKIE, RESTAURATORSKIE I ROBOTY BUDOWLANE DLA OBIEKTÓW ZABYTKOWYCH WPISANYCH DO REJESTRU ZABYTKÓW NIE STANOWIĄCYCH WŁASNOŚCI GMINY KAMIENIEC

I. ZASADY OGÓLNE SKŁADANIA WNIOSKÓW O DOFINANSOWANIE.

1. Regulamin określa zasady i tryb postępowania, udzielania i rozliczania dotacji z budżetu gminy uprawnionym podmiotom prowadzącym prace konserwatorskie, restauratorskie i roboty budowlane przy zabytkach wpisanych do rejestru zabytków.

2. Wniosek stanowiący załącznik nr 1 do Regulaminu winien zawierać:

1) nazwę podmiotu uprawnionego realizującego zadanie,
2) wskazanie zabytku, którego dotyczy wniosek wraz z kopią decyzji o jego wpisie do rejestru oraz tytułem prawnym do użytkowania zabytku,
3) zakres planowanych do wykonania prac uzgodniony z Wojewódzkim Urzędem Ochrony Zabytków, a w przypadku robót budowlanych zatwierdzony przez właściwy organ projekt budowlany,
4) termin i miejsce realizacji,
5) kosztorys określonych we wniosku prac,
6) określenie wysokości dotacji, o którą ubiega się wnioskodawca,
7) oświadczenie o uzyskanych dotychczas środkach publicznych oraz wnioskach o udzielenie dotacji złożonych do innych jednostek sektora finansów publicznych na dofinansowanie wymienionych we wniosku prac i robót,
8) wykaz prac wykonywanych w ciągu ostatnich pięciu lat, z podaniem wysokości poniesionych wydatków,
9) inne dane przybliżające celowość realizacji zadania.

3. Podmiot ubiegający się o dotację może wystąpić z kolejnym wnioskiem o udzielenie dotacji po upływie trzech

lat od dnia zakończenia i całkowitego rozliczenia poprzednio dotowanego zadania. Nie dotyczy to przypadków, gdy stan zachowania zabytku wymaga niezwłocznego podjęcia prac konserwatorskich, restauratorskich lub robót budowlanych.

II. PRZEDMIOT UDZIELANIA DOTACJI.

1. Gmina może udzielić dotacji na wykonanie prac konserwatorskich, restauratorskich i robót budowlanych w obiektach wpisanych do rejestru zabytków.

2. Dotacja może być udzielona na pokrycie kosztów wykonania planowanych prac prowadzonych z zachowaniem przepisów ustawy z dnia 29 stycznia 2004 roku Prawo zamówień publicznych.

3. Uprawniony podmiot może otrzymać dotację, częściowo lub w całości pokrywającą koszty prowadzenia prac.

4. Wniosek o udzielenie dotacji, o której mowa w ust. 1 może dotyczyć prac, które wykonane zostaną w roku złożenia przez wnioskodawcę wniosku lub w roku następnym po roku złożenia wniosku.

5. Dotacje, o których mowa w ust. 1 mogą obejmować nakłady konieczne na realizację prac wymienionych w art. 77 ustawy z dnia 23 lipca 2003 roku o ochronie zbytków i opiece nad zabytkami.

6. Dotacja może być udzielona w wysokości do 50% nakładów koniecznych na wykonanie prac konserwatorskich, restauratorskich i robót budowlanych przy zabytku.

7. Jeśli zabytek, o którym mowa w ust. 1 posiada wyjątkową wartość historyczną, artystyczną lub naukową albo wymaga przeprowadzenia złożonych pod względem technologicznym prac konserwatorskich, restauratorskich i robót budowlanych dotacja może być udzielona w wysokości do 100% nakładów koniecznych na ich wykonanie.

8. W przypadku, jeżeli stan zachowania zabytku, o którym mowa w ust. 1 wymaga niezwłocznego podjęcia prac konserwatorskich, restauratorskich i robót budowlanych dotacja może być udzielona do 100% nakładów koniecznych na wykonanie tych prac.

9. Łączna wartość dotacji udzielonych z budżetu Gminy Kamieniec oraz innych źródeł sektora finansów publicznych nie może przekroczyć wysokości 100% nakładów koniecznych na wykonanie tych prac lub robót.

III. ROZPATRYWANIE WNIOSKÓW.

1. Podmioty uprawnione do ubiegania się o uzyskanie dotacji zobowiązane są do złożenia pisemnego wniosku o przyznanie dotacji do Wójta Gminy Kamieniec w terminie do 30 września roku poprzedzającego rok budżetowy.

2. Wnioski złożone przez podmioty uprawnione podlegają sprawdzeniu pod względem formalnym i merytorycznym.

3. W przypadku stwierdzenia, że złożony wniosek zawiera braki formalne należy wezwać wnioskodawcę do jego uzupełnienia w terminie 7 dni od daty otrzymania wezwania. Wnioski nie uzupełnione w terminie nie będą rozpatrywane.

4. Przy opiniowaniu wniosków o przyznanie dotacji uwzględnia się następujące kryteria: stan zachowania obiektu, fakt kontynuowania prac, wysokość zaangażowania własnych środków.

5. Realizacja wniosków uzależniona będzie od wysokości przyznanych przez Radę Gminy Kamieniec środków finansowych w budżecie gminy na ochronę i konserwację zabytków w danym roku budżetowym.

6. Dotacje przyznaje Rada Gminy na wniosek Wójta Gminy.

IV. TRYB ROZLICZANIA DOTACJI.

1. Podstawą formalną przekazania dotacji podmiotom uprawnionym jest umowa do której stosuje się odpowiednio postanowienia art. 131 ust. 2 ustawy z dnia 30 czerwca 2005 r o finansach publicznych.

2. Przyznana dotacja może być wypłacona w formie jednorazowego przelewu środków lub w transzach wynikających z harmonogramu realizacji zadania po stwierdzeniu wykonania prac i przedłożeniu rachunków na kwotę odpowiadającą co najmniej kwocie wypłacanej dotacji lub transzy.

3. Przekazanie kolejnych części dotacji może nastąpić dopiero po rozliczeniu wcześniej przekazanych środków.

4. Nie dokonanie rozliczenia powoduje wstrzymanie dofinansowania.

5. Podmioty uprawnione realizujące zadania finansowane z dotacji zobowiązane są do złożenia sprawozdania z realizacji zadania wg wzoru określonego w załączniku nr 2 do Regulaminu, zawierającego:

a) w zakresie merytorycznym – opis wykonanego zadania w zakresie zgodności z zapisami umowy ze szczególnym uwzględnieniem celu, jaki osiągnięto oraz terminowości realizacji zadania,

b) w zakresie finansowym – rozliczenie wg wzorów ustalonych przez przyznającego dotację oraz oryginalne dokumenty finansowe do wglądu spełniające wymogi określone przepisami prawa.

Na odwrocie powyższych dokumentów winien zostać umieszczony zapis w brzmieniu: „Zrealizowano z dotacji celowej udzielonej z budżetu Gminy Kamieniec w kwocie...”

6. Dokumenty nie spełniające wymagań określonych w ust. 6 nie będą uwzględniane przy o rozliczenia, co skutkować będzie koniecznością dokonania zwrotu całości przekazanej dotacji wraz z odsetkami w wysokości określonymi jak od zaległości podatkowych.

7. Dotacja niewykorzystana lub wykorzystana niezgodnie z przeznaczeniem podlega zwrotowi na rachunek bieżący budżetu w terminie nie dłuższy niż 15 dni od określonego w umowie dnia wykonania zadania lub stwierdzenia wykorzystana niezgodnie z przeznaczeniem.

8. Przedłożone Gminie sprawozdanie i rozliczenie dotacji zgodnie z wymogami określonymi w ust. 6, nie budzące zastrzeżeń przyjmującego rozliczenie, opatrywane jest klauzulą „rozliczono”.

V. TRYB KONTROLI WYKORZYSTANIA DOTACJI.

1. W trakcie realizacji zadania i po jego zakończeniu podmioty uprawnione otrzymujące dotację podlegają kontroli pod względem finansowym i merytorycznym przez wyznaczonych pracowników Urzędu Gminy.
2. Z czynności kontrolnych zostaje sporządzony protokół. W przypadku wystąpienia nieprawidłowości Wójt Gminy formułuje zalecenia pokontrolne.
3. Wynik kontroli przedstawiający niezgodne z przeznaczeniem wydatkowanie dotacji skutkuje obowiązkiem zwrotu wraz z odsetkami jak dla zaległości podatkowych.
4. W przypadku stwierdzenia wykorzystania dotacji niezgodnie z umową, nie przedstawienia rozliczenia w terminie określonym w umowie, nieterminowego zwrotu niewykorzystanej części dotacji podmiot otrzymujący dotacje traci prawo do ubiegania się o dotację z budżetu gminy przez kolejne 3 lata.

Załącznik nr 1 do Regulaminu

WNIOSEK do .....
(oznaczenie organu, u którego wnioskodawca ubiega się o dotację)

o udzielenie w roku .....

dotacji celowej na prace konserwatorskie, restauratorskie lub roboty budowlane, zwane dalej „pracami", przy zabytku wpisanym do rejestru zabytków, położonym w gminie .....

Wnioskodawca:

.....
(imię, nazwisko, miejsce zamieszkania i adres wnioskodawcy lub nazwa, adres i siedziba jednostki organizacyjnej będącej wnioskodawcą)

.....

Dane o zbytku:

miejscowość .....

powiat ..... adres starostwa .....

gmina ..... adres urzędu gminy .....

określenie zabytku .....

obiekt został wpisany w księdze rejestru[1]..... pod numerem .....

dokładny adres obiektu .....

nieruchomość ujawniona w księdze wieczystej KW nr ..... w Sądzie Rejonowym w .....

Wskazanie tytułu prawnego wnioskodawcy do zabytku: .....

Określenie wysokości dotacji, o którą ubiega się wnioskodawca:

ogólny koszt prac objętych wnioskiem .....słownie .....

kwota dotacji .....słownie .....

wysokość dotacji, o jaką ubiega się wnioskodawca, wyrażona w % stosunku do ogólnych kosztów prac .....

Zakres prac, które mają być objęte dotacją:

.....
.....
.....

Termin przeprowadzenia prac objętych wnioskiem .....

Pozwolenie wojewódzkiego konserwatora zabytków na prowadzenie prac :
z dnia ..... 1. **dz.** .....
Pozwolenie na budowę : z dnia ..... **1. dz.** .....

[1] Jeżeli przedmiotem dotacji mają być prace przy częściach składowych zabytku lub jego przynależnościach – należy podać nr rejestru, pod jakim zostały wpisane części lub przynależności.

Wykaz prac przeprowadzonych przy zabytku w okresie ostatnich 5 lat, z podaniem wysokości poniesionych nakładów, w tym środków publicznych

Rok	**Zakres przeprowadzonych prac**	**Poniesione wydatki**	Dotacje ze środków **Publicznych** (wysokość, źródło i wskazanie prac, na które zostały przeznaczone)

Wnioskodawca ubiega się o dotację na prace objęte wnioskiem u innych podmiotów:

Podmiot, u którego wnioskodawca ubiega się o dotacje	**tak/nie**[2]	**Wysokość wnioskowanej Dotacji**
Minister właściwy do spraw kultury i ochrony dziedzictwa narodowego		
Wojewódzki konserwator zabytków		
Rada powiatu		
Inne środki		

[2] Jeżeli wnioskodawca ubiega się o dotację, w rubryce przy nazwie właściwego podmiotu wpisać wyraz „tak", a w przeciwnym przypaku wpisać wyraz „nie"

Wykaz załączników do wniosku[3]

- pozwolenie wojewódzkiego konserwatora zabytków na prowadzenie prac objętych wnioskiem ☐

- pozwolenie na budowę ☐

- dokument potwierdzający posiadanie przez wnioskodawcę tytułu prawnego do zabytku ☐

- decyzje o wpisie zabytku do rejestru zabytków ☐

- kosztorys ofertowy prac ☐

- kosztorys wstępny prac ☐

- kosztorys powykonawczy prac ☐

- oryginał rachunków lub faktur, ze wskazaniem wystawcy, daty wystawienia i numeru rachunku lub faktury wraz z wyszczególnieniem przedmiotu i wysokości wydatków ☐

- protokół odbioru przez wojewódzkiego konserwatora zabytków wykonanych prac ☐

- potwierdzony przez wojewódzkiego konserwatora zabytków obmiar przeprowadzonych prac ☐

Numer konta bankowego wnioskodawcy : .....

....
(miejscowość, data) (podpis)

[3] Jeżeli wnioskodawca dołącza do wniosku dany załącznik, w prostokąt przy jego nazwie należy wpisać wyraz „tak", a w przeciwnym przypadku wyraz „nie"

Załącznik nr 2 do Regulaminu

SPRAWOZDANIE Z REALIZACJI ZADANIA

Rozliczenie dotacji celowej udzielonej z budżetu Gminy Kamieniec na prace konserwatorskie, restauratorskie lub roboty budowlane dla obiektów zabytkowych wpisanych do rejestru zabytków nie stanowiących własności Gminy Kamieniec, na podstawie umowy nr .....
z dnia .....
Kwota udzielonej dotacji .....

1. Powyższą kwotę wydatkowano na:
(Zestawienie faktur przedstawionych do rozliczania)

Lp.	Nr faktury\ rachunku	Wystawca faktury\ rachunku	Treść faktury\ rachunku	Kwota

Do rozliczenia dotacji przedstawiono oryginały rachunków\faktur na których dokonano potwierdzenia sfinansowania z dotacji z budżetu Gminy i których kopia\kserokopia potwierdzona za zgodność z oryginałem stanowi załącznik do niniejszego rozliczenia.

2. Całkowity poniesiony koszt przedsięwzięcia .....
Źródła pokrycia poniesionych kosztów z wyszczególnieniem kwot:
-
-
-
-
-
-

3. Sprawozdanie merytoryczne z wykonania sfinansowanego z dotacji – opis wykonywanego zadania:
.....
.....
.....
.....
.....
.....
.....

..... Sprawdzono pod względem merytorycznym – podpis

..... Podpis i pieczęć przedstawiciela Jednostki

..... Podpis i pieczęć gł. Księgowego

..... Sprawdzono pod względem formalno – rachunkowym podpis

Dnia .....

4883

UCHWAŁA Nr XXXIV/220/2006 RADY GMINY KAMIENIEC

z dnia 25 października 2006 r.

w sprawie uchwalenia miejscowego planu zagospodarowania przestrzennego dla obiektów terenochłonnych i obiektów liniowych związanych z zagospodarowaniem złóż gazu ziemnego Łęki Wielkie, Wielichowo, Ruchocice dla terenu położonego w gminie Kamieniec

Na podstawie art. 18, ust. 2 pkt 5 ustawy z dnia 8 marca 1990 r. o samorządzie gminnym (tekst jednolity Dz.U. z 2001 r. Nr 142, poz. 1591 ze zmianami) i art. 20 ust. 1 ustawy z dnia 27 marca 2003 r. o planowaniu i zagospodarowaniu przestrzennym (Dz.U. z 2003 r. Nr 80, poz. 717 ze zmianami) w związku z uchwałą Nr XII/88/2003 Rady Gminy Kamieniec z dnia 29 grudnia 2003 r. w sprawie przystąpienia do sporządzenia miejscowego planu zagospodarowania przestrzennego Rada Gminy Kamieniec uchwala miejscowy plan zagospodarowania przestrzennego dla obiektów terenochłonnych i obiektów liniowych związanych z zagospodarowaniem złóż gazu ziemnego Łęki Wielkie, Wielichowo, Ruchocice dla terenu położonego w gminie Kamieniec, po stwierdzeniu jego zgodności z ustaleniami studium przyjętym uchwałą Nr XXIII/119/2000 Rady Gminy Kamieniec z dnia 14 listopada 2000 r.

§1. Niniejsza uchwała obowiązuje na obszarze, którego granice określa załącznik graficzny zatytułowany: „MIEJSCOWY PLAN ZAGOSPODAROWNIA PRZESTRZENNEGO DLA OBIEKTÓW TERENOCHŁONNYCH I OBIEKTÓW LINIOWYCH związanych z zagospodarowaniem złóż gazu ziemnego Łęki Wielkie, Wielichowo, Ruchocice dla terenu położonego w gminie KAMIENIEC", zwany rysunkiem planu, złożony z części:

A w skali 1:2.000, B w skali 1:2.000, C w skali 1:2.000, D w skali 1:2.000, E w skali 1:2.000, F w skali 1:2.000, G w skali 1:2.000, H w skali 1:2.000, I w skali 1:2.000, J w skali 1:2.000, K w skali 1:2.000, L w skali 1:2.000, M w skali 1:2.000, N w skali 1:2.000, O w skali 1:1.000, P w skali 1:1000.

2. Integralną częścią uchwały jest:

1) Załącznik graficzny do uchwały zwany w treści uchwały rysunkiem planu złożonym z części A, B, C, D, E, F, G, H, I, J, K, L, M, N, O i P, stanowiący załącznik nr 1;

2) Schemat kolejnych części rysunku planu w skali 1:20.000 stanowiący załącznik nr 2;

3) Rozstrzygnięcia o sposobie rozpatrzenia uwag do projektu planu stanowiące załącznik nr 3;

4) Rozstrzygnięcie o sposobie realizacji oraz zasadach finansowania zapisanych w planie inwestycji z zakresu infrastruktury technicznej, należących do zadań własnych gminy, stanowiące załącznik nr 4.

ROZDZIAŁ I

Ustalenia ogólne

§2. Na obszarze objętym planem ustala się orientacyjny przebieg obiektów liniowych t.j. gazociągów kopalnianych, gazociągów ekspedycyjnych, rurociągów glikolu, rurociągów wody złożowej, linii energetycznych kablowych i napowietrznych oraz urządzeń towarzyszących tej inwestycji. Przebieg tych obiektów oznaczono na rysunku linią przerywaną.

§3. 1. Na obszarze objętym planem ustala się następujące przeznaczenie terenów:

a) tereny rolnicze (grunty orne, sady, łąki, pastwiska), oznaczone na rysunku planu symbolem „R";

b) lasy, oznaczone na rysunku planu symbolem „ZL";

c) tereny zabudowy techniczno-produkcyjnej (obiekty terenochłonne) – odwierty ze strefami przyodwiertowymi, oznaczone na rysunku planu symbolem „PG";

d) tereny wód powierzchniowych śródlądowych, oznaczone na rysunku planu symbolem „WS";

e) tereny dróg publicznych, oznaczone na rysunku planu symbolem „KD";

f) tereny dróg wewnętrznych, oznaczone na rysunku planu symbolem „KDW";

g) tereny infrastruktury technicznej, oznaczone na rysunku planu symbolem „G".

2. Pozostałymi oznaczeniami na rysunku planu są:

a) granice obszaru objętego planem miejscowymi;

b) granica administracyjna gmin;

c) granica strefy ochrony konserwatorskiej;

d) linie rozgraniczające tereny o różnym przeznaczeniu;

e) orientacyjny przebieg obiektów liniowych;

f) projektowana linia energetyczna.

ROZDZIAŁ II

Ustalenia szczegółowe

§4. 1. Dla terenów zabudowy techniczno - produkcyjnej (obiekty terenochłonne) – odwierty ze strefami przyodwiertowymi, oznaczonych na rysunku planu symbolem „PG" ustala się:

1PG – odwiert W-7 ze strefą przyodwiertową Wielichowo 7 o powierzchni około 500 m^2;

2PG – odwiert Ł-1 ze strefą przyodwiertową Łęki Wielkie 1 o powierzchni około 500 m^2;

Ustala się konieczność wyposażenia w/w terenów odwiertów i stref przyodwiertowych w niezbędne urządzenia i instalacje technologiczne celem eksploatacji i kontroli wydobycia gazu.

Ustala się zasilanie energetyczne z sieci państwowej zgodnie z obowiązującymi w tym zakresie przepisami oraz zasadami określonymi na rysunku planu.

Ustala się od odwiertu odległość podstawową (strefę bezpieczeństwa) na 50,00 m. Odległość podstawowa nie stanowi ograniczenia dla upraw polowych.

2. Dla terenu dróg wewnętrznych, oznaczonych na rysunku planu symbolem „KDW" ustala się:

Tereny komunikacji – drogi dojazdowe wraz z placami manewrowymi – dostępność komunikacyjna do odwiertów ze strefami przyodwiertowymi.

3. Dla terenów położonych na trasie obiektów liniowych w obszarze objętym planem ustala się:

1) Dla terenów rolniczych, oznaczonych na rysunku planu symbolem „R" ustala się:

dotychczasowe ich przeznaczenie, a dla terenów do czasowego wyłączenia z produkcji rolnej, na których została zrealizowana inwestycja (inwestycje liniowe) przywraca się dotychczasowe użytkowanie;

2) Dla lasów, oznaczonych na rysunku planu symbolem „ZL" znajdujących się poza strefą kontrolowaną ustala się dotychczasowe przeznaczenie terenu;

3) Dla terenów wód powierzchniowych śródlądowych, oznaczonych na rysunku planu symbolem „WS" ustala się dotychczasowe przeznaczenie i sposób zagospodarowania terenu;

4) Dla terenów dróg publicznych, oznaczonych na rysunku planu symbolem „KD" ustala się dotychczasowe ich przeznaczenie;

5) Dla terenów infrastruktury technicznej - gazownictwo, oznaczonych na rysunku planu symbolem „G" ustala się:

a) szerokość równą szerokości strefy kontrolowanej chronionego gazociągu;

b) zakazuje się wznoszenia budynków, sadzenia drzew oraz podejmowania jakiejkolwiek działalności, która mogłaby zagrozić trwałości gazociągu podczas eksploatacji.

4. Wzdłuż przebiegu (trasy) obiektów liniowych ustala się wprowadzenie zgodnie z obowiązującymi przepisami stref kontrolowanych i odległości podstawowych (odległości gazociągów od obiektów terenowych).

§5. Ustalenia w zakresie ochrony środowiska, przyrody i krajobrazu kulturowego:

1. Zagospodarowanie terenu winno uwzględniać minimalizację wycinki drzew oraz ograniczyć do minimum powierzchnię pozbawioną roślinności.

2. Prace ziemne oraz inne prace prowadzone w obrębie bryły korzeniowej drzew lub krzewów na terenach zieleni lub zadrzewień powinny być wykonywane ręcznie w sposób najmniej szkodzący drzewom lub krzewom.

3. Prace związane z realizacją inwestycji powinny wykorzystywać najlepsze dostępne techniki mające na celu osiągnięcie wysokiego ogólnego poziomu ochrony środowiska.

4. Planowana inwestycja przebiega częściowo przez obszar Natura 2000 specjalnej ochrony ptaków Wielki Łęg Obrzański (kod obszaru PLB300004).

5. Zastosować osłony akustyczne na elementach generujących hałas.

6. Zatłaczanie wody złożowej z powrotem do złoża zabezpieczyć przed możliwością mieszania się z wodami słodkimi w wyższych warstwach wodonośnych.

7. Skrzyżowanie z ciekami podstawowymi wymaga opracowania operatów wodnoprawnych, uzyskania pozwolenia w Starostwie Powiatowym w Grodzisku Wlkp. oraz uzgodnienia z Wlkp. Zarządem Melioracji i Urządzeń Wodnych.

8. Po zakończeniu prac bezzwłocznie odtworzyć i odbudować ciągi drenarskie i melioracyjne.

9. Odpady powstałe w wyniku eksploatacji instalacji i kwalifikujące się jako odpady niebezpieczne należy poddać procesowi unieszkodliwienia zgodnie z obowiązującymi przepisami o odpadach.

§6. Ustalenia dotyczące zasad ochrony dziedzictwa kulturowego i zabytków oraz dóbr kultury współczesnej:

1. W sąsiedztwie terenu przebiegu obiektów liniowych znajdują się stanowiska archeologiczne. Istnieje konieczność przeprowadzenia na etapie wykonywania prac ziemnych w obszarze występowania stanowisk archeologicznych oraz w strefie ich ochrony badań archeologicznych w zakresie uzgodnionym z Wielkopolskim Wojewódzkim Konserwatorem Zabytków.

2. W przypadku kolizji inwestycji ze stanowiskiem archeologicznym należy przeprowadzić archeologiczne badania ratownicze.

§7. Ustalenia dotyczące wymagań wynikających z potrzeb kształtowania przestrzeni publicznych:

- na obszarze nie zachodzi potrzeba wyznaczenia przestrzeni publicznych.

§8. Ustalenia dotyczące granic i sposobów zagospodarowania terenów lub obiektów podlegających ochronie, ustalonych na podstawie przepisów odrębnych:

1. Wyznacza się strefę kontrolowaną, o szerokości 6,00 m, której linia środkowa pokrywa się z osią gazociągu.

2. Odległości podstawowe od obiektów liniowych wyznaczyć na podstawie obowiązujących przepisów branżowych.

3. Ustalenia dotyczące odległości podstawowych dla obiektów terenochłonnych zawarto w §4 ust. 1.

§9. Ustalenia dotyczące szczegółowych zasad i warunków scalana i podziału nieruchomości:

- na obszarze objętym planem w myśl obowiązujących przepisów dopuszcza się scalanie i wtórne podziały nieruchomości.

§10. Ustalenia dotyczące zasad rozbudowy i budowy systemów komunikacji i infrastruktury technicznej:

1. Układ komunikacyjny powiązany z istniejącym systemem komunikacji.
2. Zbliżenia i skrzyżowania z istniejącymi gazociągami wysokiego ciśnienia wykonać zgodnie z obowiązującymi przepisami.
3. W przypadku wystąpienia kolizji z urządzeniami telekomunikacyjnymi należy uzyskać uzgodnienie z zarządcą sieci.
4. Przekroczenie cieków wodnych, dróg i linii kolejowych wykonać technologią nie naruszająca dna cieku lub podbudowy drogi i linii kolejowej.
5. W granicach objętych planem dopuszcza się zajęcie pasa montażowego w ramach którego nastąpi wydzielenie pasa transportowego, wykopu i pasa odkładu gruntu. Po wykonaniu robót budowlanych należy przywrócić dotychczasowy sposób użytkowania terenu.
6. Zasilanie w energię elektryczną zapewnić przez wybudowanie na potrzeby planu przyłączy energetycznych.
7. Odprowadzenie ścieków technologicznych przewiduje się za pomocą wybudowanej infrastruktury technicznej do ośrodka centralnego w gminie Wielichowo. Należy przewidzieć monitoring wód podziemnych.
8. Plan ustala konieczność zapewnienia zaopatrzenia w wodę do celów gaśniczych. Należy przewidzieć drogi pożarowe.

§11. Ustalenia dotyczące sposobów i terminów tymczasowego zagospodarowania, urządzania i użytkowania terenów:

- na obszarze objętym planem zakazuje się lokalizacji obiektów i urządzeń o charakterze tymczasowym niezwiązanych realizacją ustaleń planu.

ROZDZIAŁ III

Ustalenia końcowe

§12. Zgodnie z ustawą o ochronie gruntów rolnych i leśnych z dnia 3 lutego 1995 r. (tekst jednolity Dz.U. 121 poz. 1266 2004 r. ze zmianą) niniejszym planem zmienia się przeznaczenie gruntów rolnych o powierzchni:

Ls pow. 1,7780 ha – Decyzja Ministra Środowiska ZS-D-21220/105/2006 z dnia 30 czerwca 2006 r.

co nie zwalnia od obowiązku wyłączenia każdorazowo z produkcji rolnej.

§13. Zgodnie z art. 15 ust. 2 i art. 36 ust. 4 ustawy z dnia 27 marca 2003 r. o planowaniu i zagospodarowaniu przestrzennym dla terenów o nowych funkcjach, wyznaczonych w planie ustala się 10% stawkę służącą naliczaniu opłaty z tytułu wzrostu wartości nieruchomości.

§14. Wykonanie niniejszej uchwały powierza się Wójtowi Gminy Kamieniec.

§15. 1. Uchwała wchodzi w życie po upływie 30 dni od daty ogłoszenia w Dzienniku Urzędowym Województwa Wielkopolskiego.

2. Uchwała, o której mowa w ust. 1, podlega również publikacji na stronie internetowej gminy.

Przewodniczący
Rady Gminy
(–) Andrzej Stamlerowski

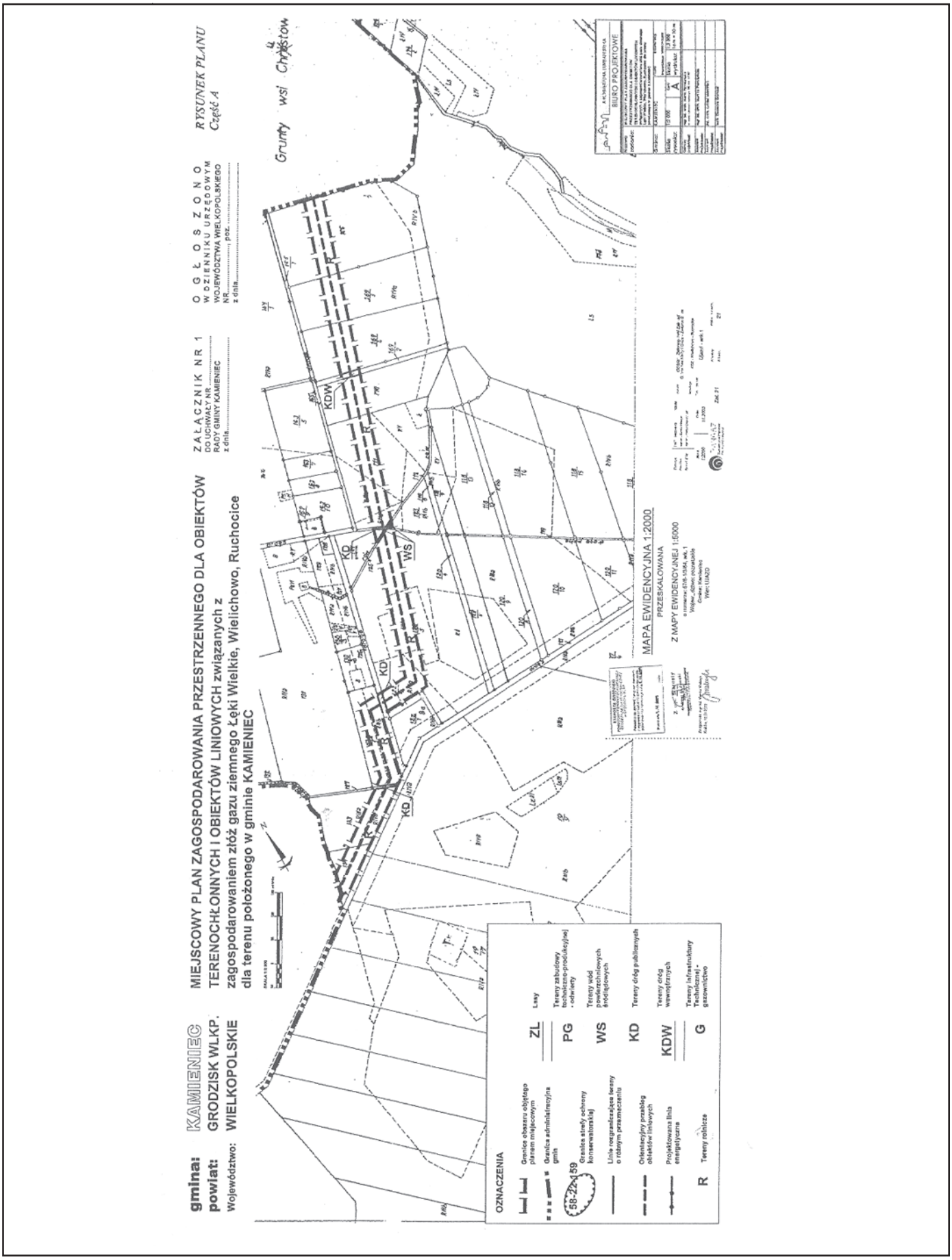
gmina: KAMIENIEC
powiat: GRODZISK WLKP.
Województwo: WIELKOPOLSKIE
MIEJSCOWY PLAN ZAGOSPODAROWANIA PRZESTRZENNEGO DLA OBIEKTÓW TERENOCHŁONNYCH I OBIEKTÓW LINIOWYCH związanych z zagospodarowaniem złóż gazu ziemnego Łęki Wielkie, Wielichowo, Ruchocice dla terenu położonego w gminie KAMIENIEC
ZAŁĄCZNIK NR 1
DO UCHWAŁY NR
RADY GMINY KAMIENIEC
z dnia
OGŁOSZONO
W DZIENNIKU URZĘDOWYM
WOJEWÓDZTWA WIELKOPOLSKIEGO
NR
z dnia
RYSUNEK PLANU
Część A
Grunty wsi Chrystów
KDW
KD
WS
R
MAPA EWIDENCYJNA 1:2000
PRZESKALOWANA
Z MAPY EWIDENCYJNEJ 1:5000
BIURO PROJEKTOWE
OZNACZENIA
Granica obszaru objętego planem miejscowym
Granica administracyjna gmin
58-22-159
Granica strefy ochrony konserwatorskiej
Linie rozgraniczające tereny o różnym przeznaczeniu
Orientacyjny przebieg obiektów liniowych
Projektowana linia energetyczna
R Tereny rolnicze
ZL Lasy
PG Tereny zabudowy techniczno-produkcyjnej - odwiery
WS Tereny wód powierzchniowych śródlądowych
KD Tereny dróg publicznych
KDW Tereny dróg wewnętrznych
G Tereny infrastruktury Technicznej - gazownictwo

gmina: KAMIENIEC
powiat: GRODZISK WLKP.
Województwo: WIELKOPOLSKIE

MIEJSCOWY PLAN ZAGOSPODAROWANIA PRZESTRZENNEGO DLA OBIEKTÓW TERENOCHŁONNYCH I OBIEKTÓW LINIOWYCH związanych z zagospodarowaniem złóż gazu ziemnego Łęki Wielkie, Wielichowo, Ruchocice dla terenu położonego w gminie KAMIENIEC

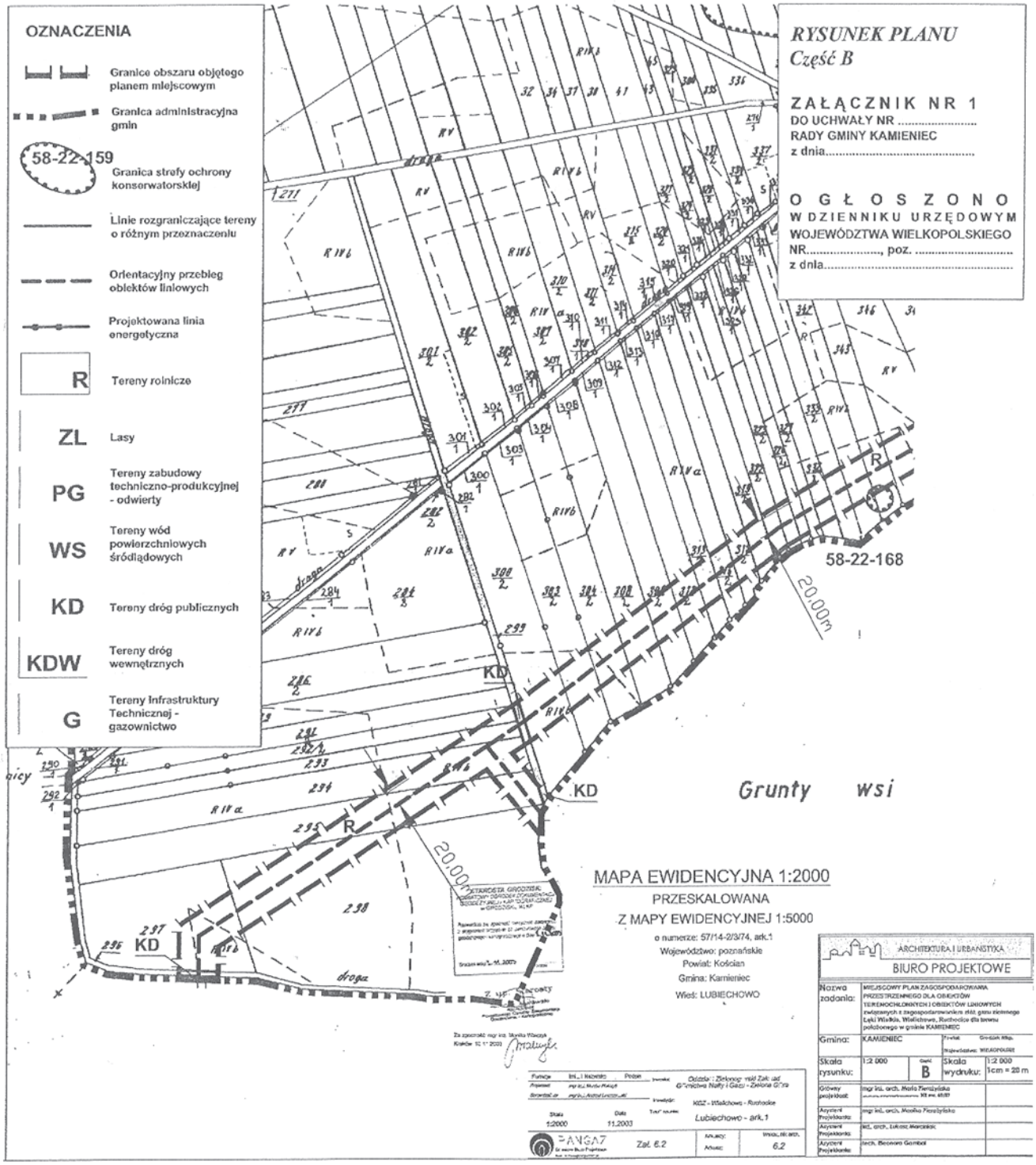

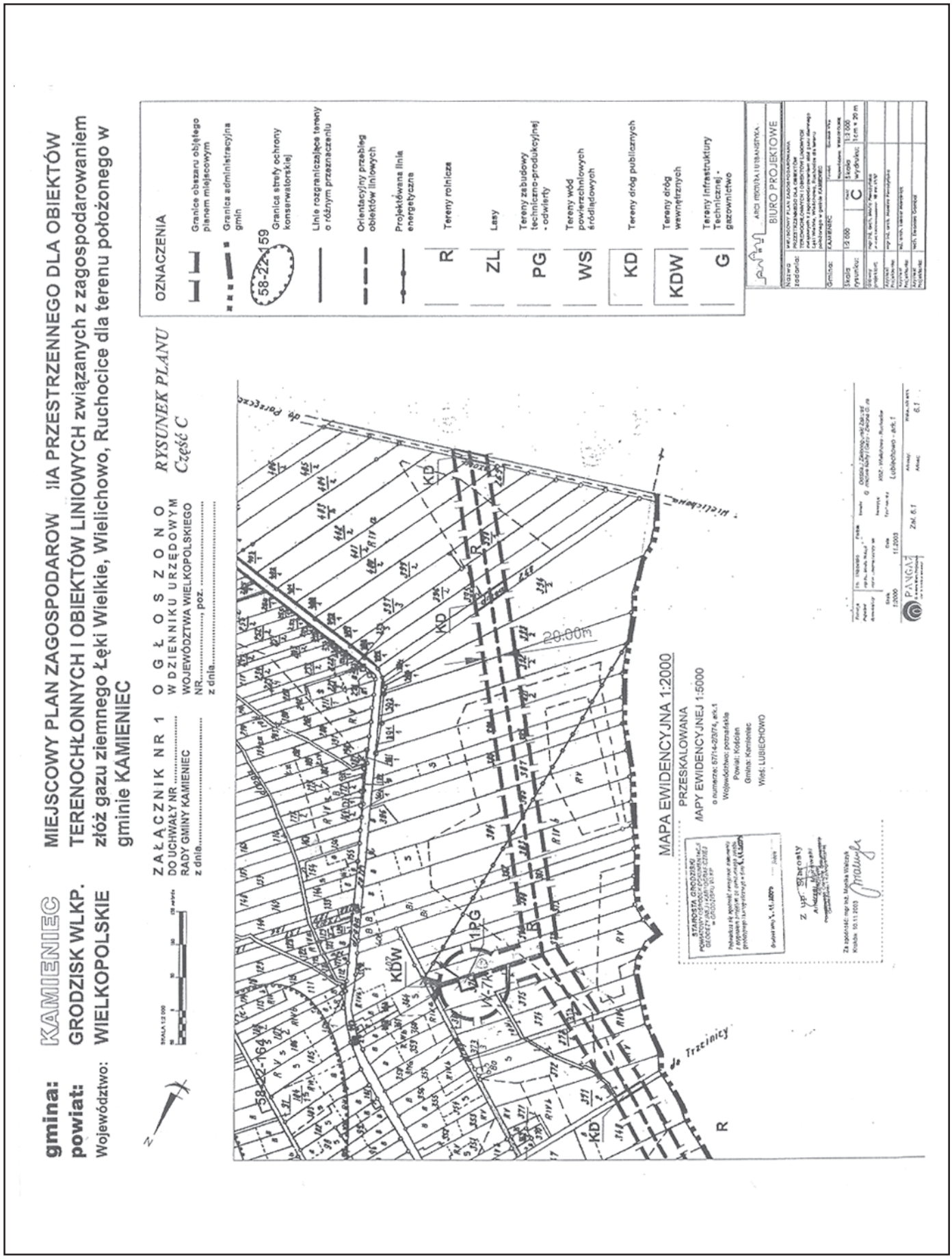
gmina: KAMIENIEC
powiat: GRODZISK WLKP.
Województwo: WIELKOPOLSKIE
MIEJSCOWY PLAN ZAGOSPODAROWANIA PRZESTRZENNEGO DLA OBIEKTÓW TERENOCHŁONNYCH I OBIEKTÓW LINIOWYCH związanych z zagospodarowaniem złóż gazu ziemnego Łęki Wielkie, Wielichowo, Ruchocice dla terenu położonego w gminie KAMIENIEC
ZAŁĄCZNIK NR 1 DO UCHWAŁY NR ..... RADY GMINY KAMIENIEC z dnia.....
OGŁOSZONO W DZIENNIKU URZĘDOWYM WOJEWÓDZTWA WIELKOPOLSKIEGO NR....., poz. ..... z dnia.....
RYSUNEK PLANU Część C
OZNACZENIA
Granice obszaru objętego planem miejscowym
Granica administracyjna gmin
58-22-159 Granica strefy ochrony konserwatorskiej
Linie rozgraniczające tereny o różnym przeznaczeniu
Orientacyjny przebieg obiektów liniowych
Projektowana linia energetyczna
R Tereny rolnicze
ZL Lasy
PG Tereny zabudowy techniczno-produkcyjnej - odwierty
WS Tereny wód powierzchniowych śródlądowych
KD Tereny dróg publicznych
KDW Tereny dróg wewnętrznych
G Tereny infrastruktury Technicznej - gazownictwo
BIURO PROJEKTOWE
Nazwa zadania: MIEJSCOWY PLAN ZAGOSPODAROWANIA PRZESTRZENNEGO DLA OBIEKTÓW TERENOCHŁONNYCH I OBIEKTÓW LINIOWYCH związanych z zagospodarowaniem złóż gazu ziemnego Łęki Wielkie, Wielichowo, Ruchocice dla terenu położonego w gminie KAMIENIEC
Gminy: KAMIENIEC
Skala rysunku: 1:2 000
Skala wydruku: 1:2 000
1 cm = 20 m
Arkusz projektu: C
Arkusz Projektanta: mgr inż. arch. Marzena Pierzchalska
Arkusz Projektanta: mgr inż. arch. Katarzyna Jarosińska
Arkusz Projektanta: mgr inż. arch. Małgorzata Kozłowska
Arkusz Projektanta: mgr inż. Tadeusz Gorecki
SKALA 1:2 000
20.00m
do Parzęczewa
do Trzcinicy
MAPA EWIDENCYJNA 1:2000
PRZESKALOWANA MAPY EWIDENCYJNEJ 1:5000
o numerze: 57/14-2/3/74, ark.1
Województwo: poznańskie
Powiat: Kościan
Gmina: Kamieniec
Wieś: LUBIECHOWO
STAROSTA GRODZISKI
Z upr. Starosty
Za zgodność: mgr inż. Monika Wolczyk
Kościan 10.11.2003
Data 11.2003
Lubiechowo - ark. 1
PANGAEA
Zał. 6.1
Arkusz: 6.1

gmina: KAMIENIEC
powiat: GRODZISK WLKP.
Województwo: WIELKOPOLSKIE

MIEJSCOWY PLAN ZAGOSPODAROWANIA PRZESTRZENNEGO DLA OBIEKTÓW TERENOCHŁONNYCH I OBIEKTÓW LINIOWYCH związanych z zagospodarowaniem złóż gazu ziemnego Łęki Wielkie, Wielichowo, Ruchocice dla terenu położonego w gminie KAMIENIEC

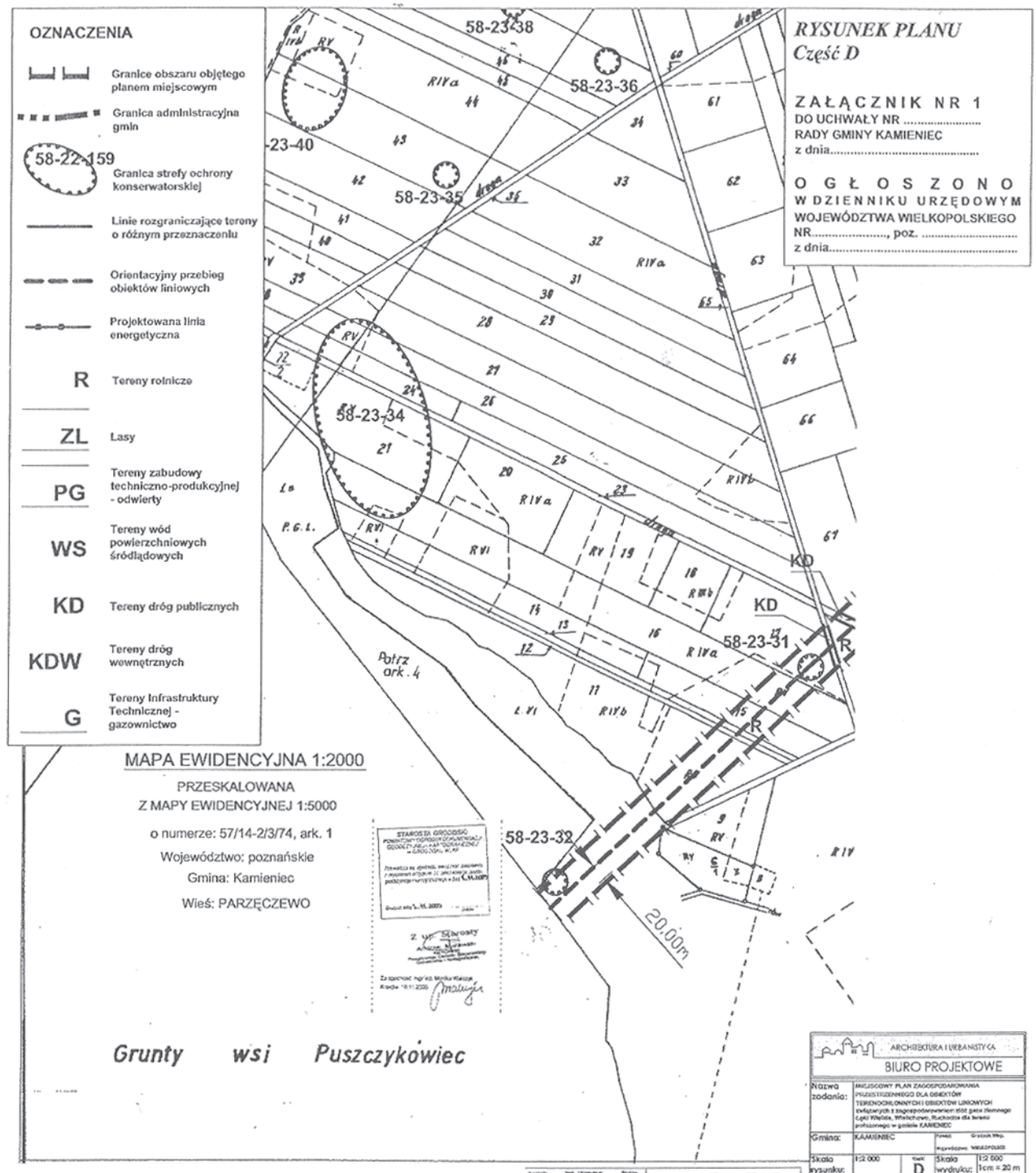

gmina: KAMIENIEC
powiat: GRODZISK WLKP.
Województwo: WIELKOPOLSKIE

MIEJSCOWY PLAN ZAGOSPODAROWANIA PRZESTRZENNEGO DLA OBIEKTÓW TERENOCHŁONNYCH I OBIEKTÓW LINIOWYCH związanych z zagospodarowaniem złóż gazu ziemnego Łęki Wielkie, Wielichowo, Ruchocice dla terenu położonego w gminie KAMIENIEC

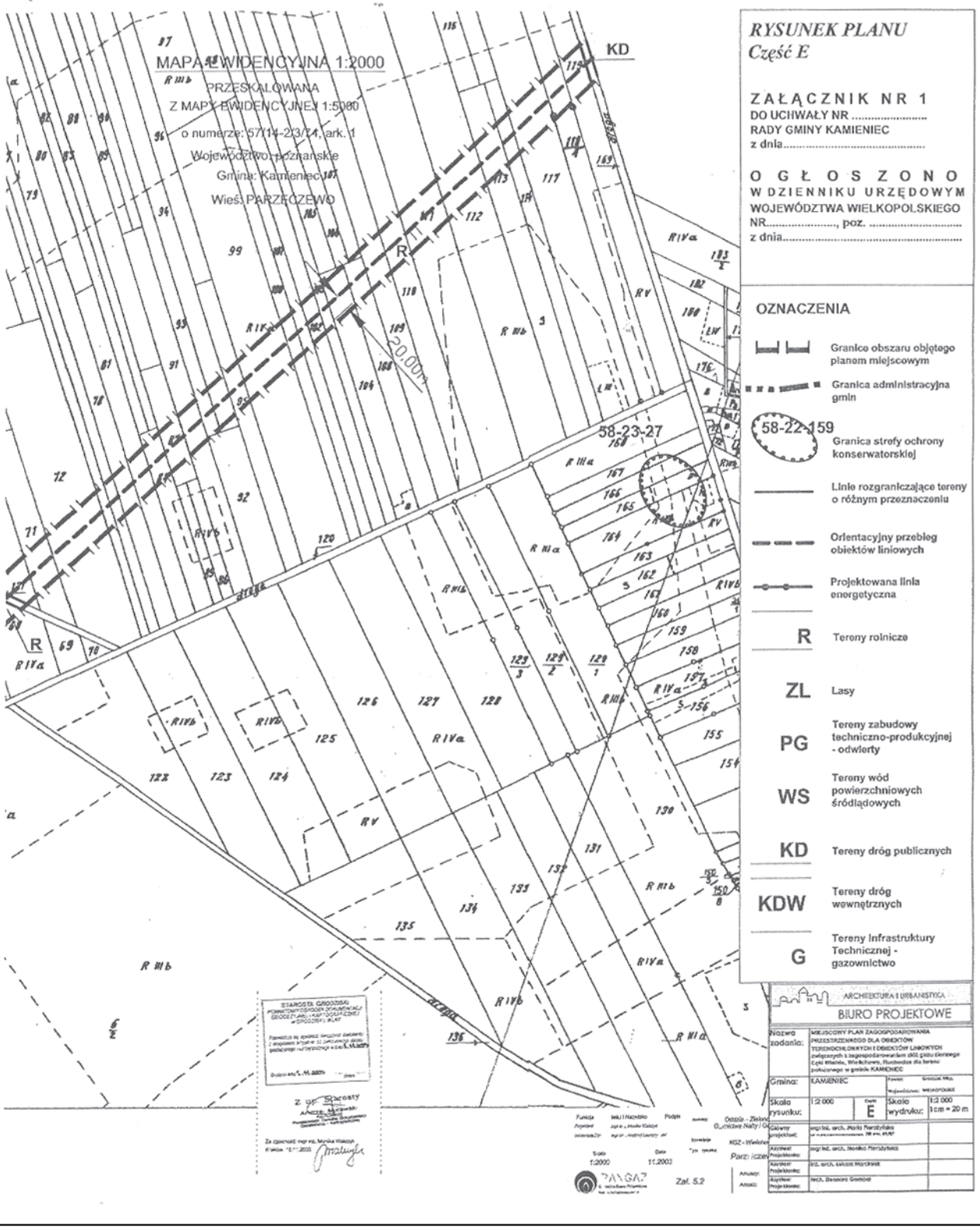

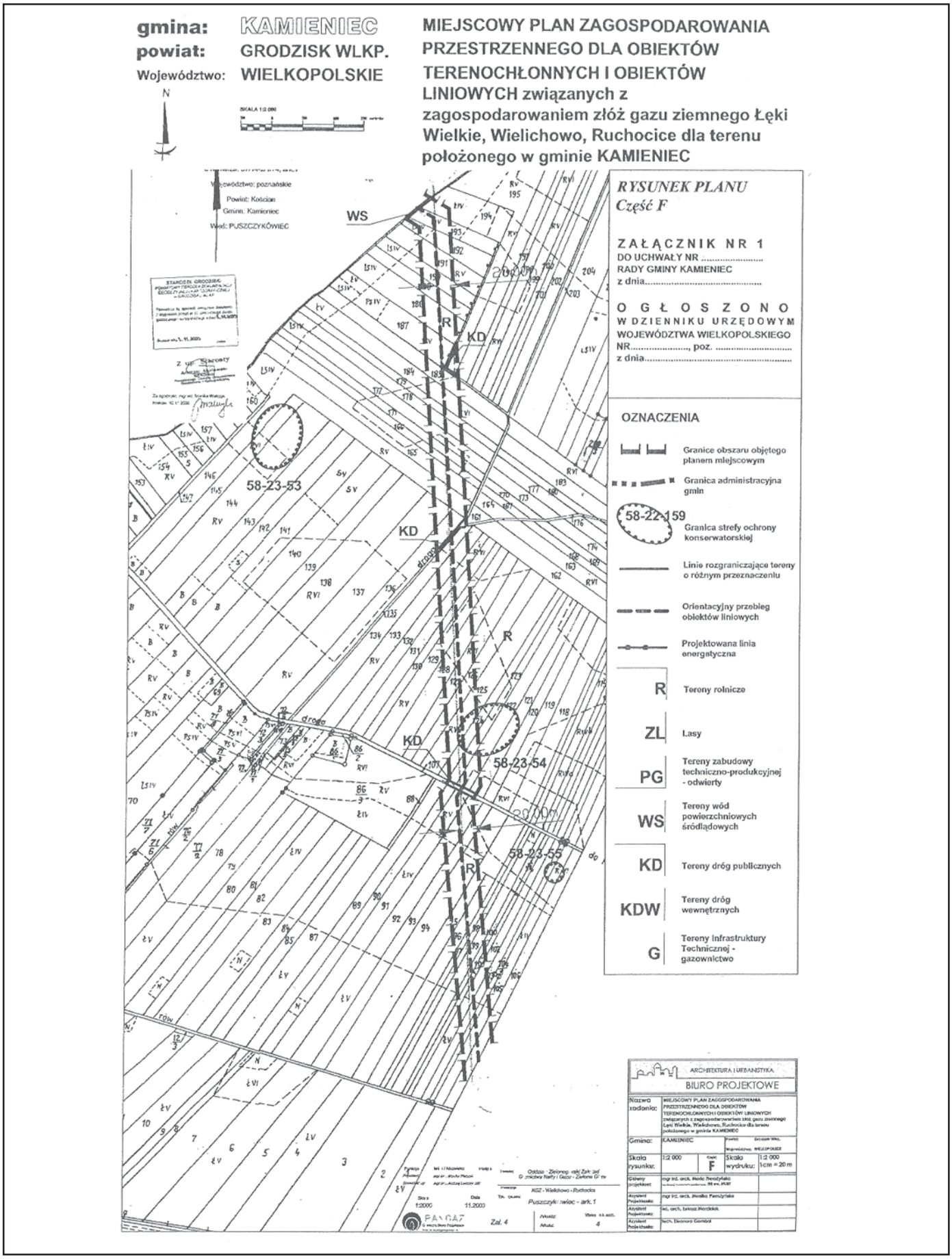
gmina: KAMIENIEC
powiat: GRODZISK WLKP.
Województwo: WIELKOPOLSKIE
MIEJSCOWY PLAN ZAGOSPODAROWANIA PRZESTRZENNEGO DLA OBIEKTÓW TERENOCHŁONNYCH I OBIEKTÓW LINIOWYCH związanych z zagospodarowaniem złóż gazu ziemnego Łęki Wielkie, Wielichowo, Ruchocice dla terenu położonego w gminie KAMIENIEC
N
SKALA 1:2 000
Województwo: poznańskie
Powiat: Kościan
Gmina: Kamieniec
Wieś: PUSZCZYKÓWIEC
RYSUNEK PLANU
Część F
ZAŁĄCZNIK NR 1
DO UCHWAŁY NR .....
RADY GMINY KAMIENIEC
z dnia.....
OGŁOSZONO
W DZIENNIKU URZĘDOWYM
WOJEWÓDZTWA WIELKOPOLSKIEGO
NR....., poz. .....
z dnia.....
OZNACZENIA
Granice obszaru objętego planem miejscowym
Granica administracyjna gmin
58-22-159
Granica strefy ochrony konserwatorskiej
Linie rozgraniczające tereny o różnym przeznaczeniu
Orientacyjny przebieg obiektów liniowych
Projektowana linia energetyczna
R Tereny rolnicze
ZL Lasy
PG Tereny zabudowy techniczno-produkcyjnej - odwierty
WS Tereny wód powierzchniowych śródlądowych
KD Tereny dróg publicznych
KDW Tereny dróg wewnętrznych
G Tereny infrastruktury technicznej - gazownictwo
WS
KD
R
58-23-53
58-23-54
58-23-55
droga
ARCHITEKTURA I URBANISTYKA
BIURO PROJEKTOWE
Nazwa zadania: MIEJSCOWY PLAN ZAGOSPODAROWANIA PRZESTRZENNEGO DLA OBIEKTÓW TERENOCHŁONNYCH I OBIEKTÓW LINIOWYCH związanych z zagospodarowaniem złóż gazu ziemnego Łęki Wielkie, Wielichowo, Ruchocice dla terenu położonego w gminie KAMIENIEC
Gmina: KAMIENIEC
Skala rysunku: 1:2 000
Część: F
Skala wydruku: 1:2 000 1cm = 20 m
Puszczykowo - arkusz 1
Zał. 4

gmina: KAMIENIEC
powiat: GRODZISK WLKP.
Województwo: WIELKOPOLSKIE

MIEJSCOWY PLAN ZAGOSPODAROWANIA PRZESTRZENNEGO DLA OBIEKTÓW TERENOCHŁONNYCH I OBIEKTÓW LINIOWYCH związanych z zagospodarowaniem złóż gazu ziemnego Łęki Wielkie, Wielichowo, Ruchocice dla terenu położonego w gminie KAMIENIEC

ZAŁĄCZNIK NR 1
DO UCHWAŁY NR .....
RADY GMINY KAMIENIEC
z dnia.....

OGŁOSZONO
W DZIENNIKU URZĘDOWYM
WOJEWÓDZTWA WIELKOPOLSKIEGO
NR....., poz. .....
z dnia.....

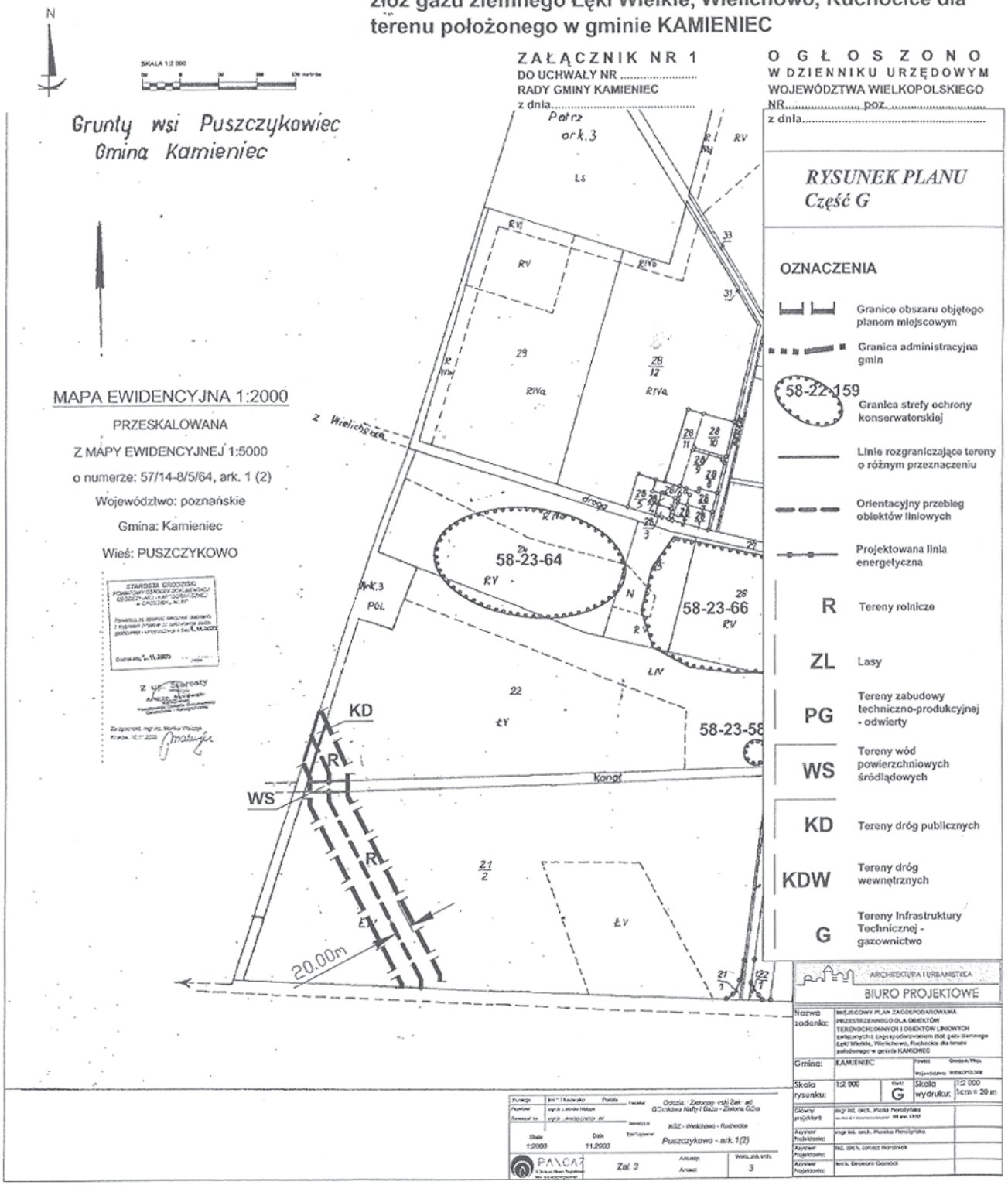

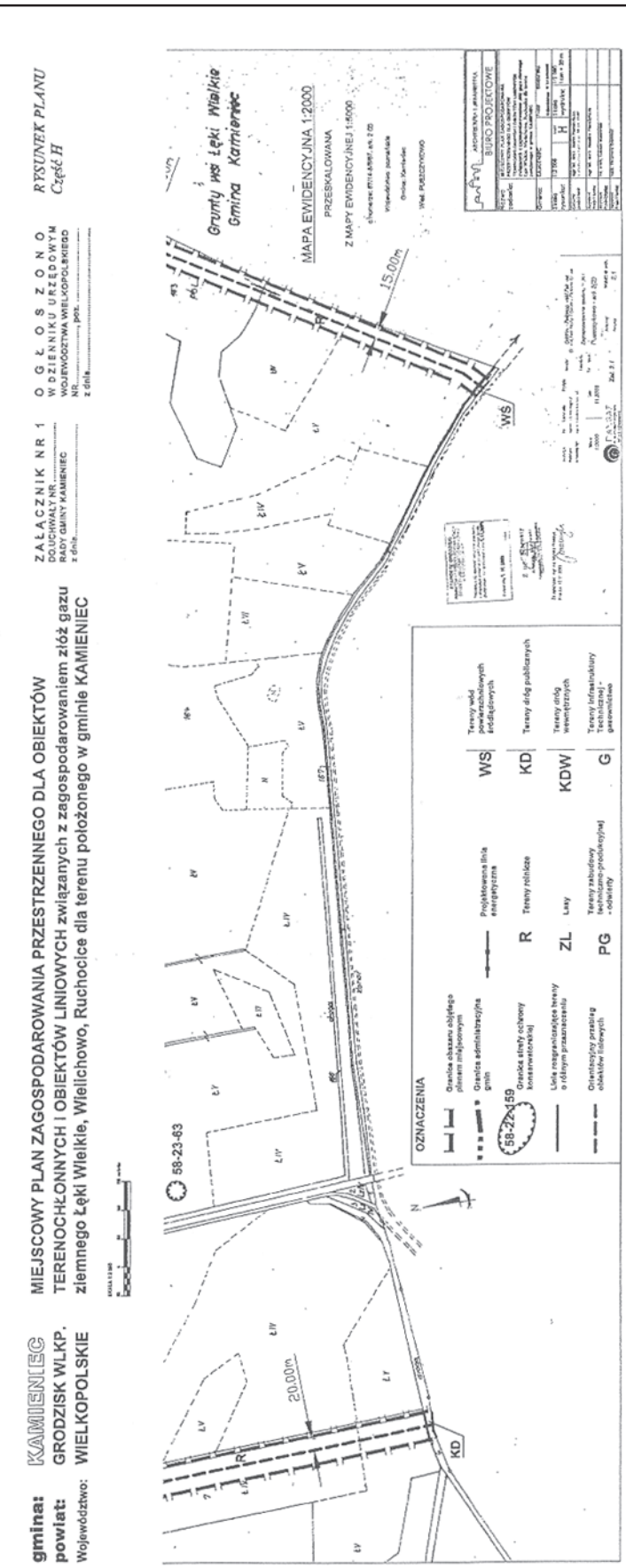
gmina: KAMIENIEC
powiat: GRODZISK WLKP.
Województwo: WIELKOPOLSKIE
MIEJSCOWY PLAN ZAGOSPODAROWANIA PRZESTRZENNEGO DLA OBIEKTÓW TERENOCHŁONNYCH I OBIEKTÓW LINIOWYCH związanych z zagospodarowaniem złóż gazu ziemnego Łęki Wielkie, Wielichowo, Ruchocice dla terenu położonego w gminie KAMIENIEC
ZAŁĄCZNIK NR 1
DOŁUCHWAŁY NR
RADY GMINY KAMIENIEC
z dnia
OGŁOSZONO
W DZIENNIKU URZĘDOWYM
WOJEWÓDZTWA WIELKOPOLSKIEGO
NR
z dnia
RYSUNEK PLANU
Część H
Grunty wsi Łęki Wielkie
Gmina Kamieniec
MAPA EWIDENCYJNA 1:2000
PRZESKALOWANA
Z MAPY EWIDENCYJNEJ 1:5000
BIURO PROJEKTOWE
OZNACZENIA
Granica obszaru objętego planem miejscowym
Granica administracyjna gmin
Granica strefy ochrony konserwatorskiej
Linia rozgraniczająca tereny o różnym przeznaczeniu
Orientacyjny przebieg obiektów liniowych
Projektowana linia energetyczna
R Tereny rolnicze
ZL Lasy
PG Tereny zabudowy techniczno-produkcyjnej - odwiertu
WS Tereny wód powierzchniowych śródlądowych
KD Tereny dróg publicznych
KDW Tereny dróg wewnętrznych
G Tereny infrastruktury technicznej - gazowniczne
58-23-63
58-22-159
20.00m
15.00m
KD
WS
R

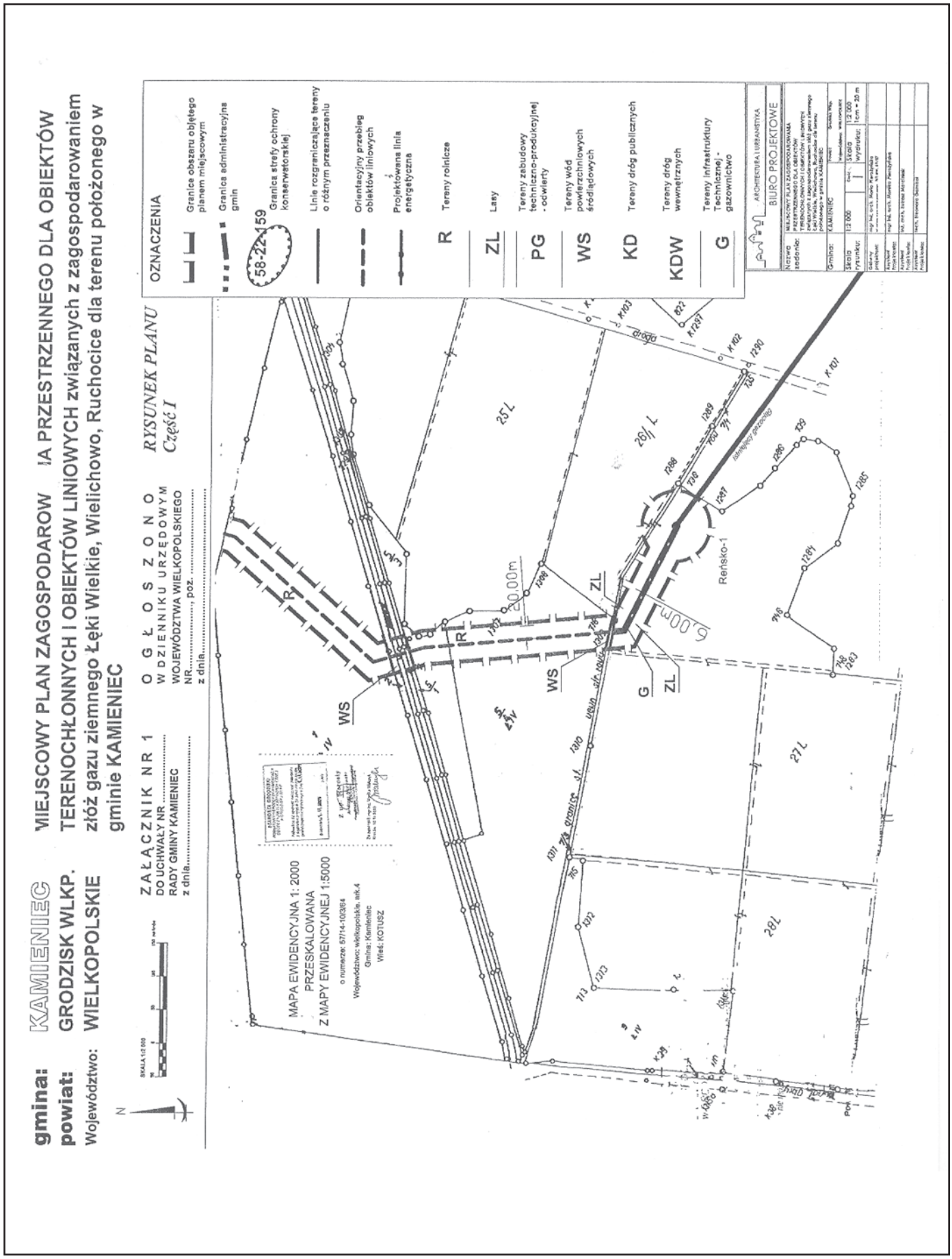
gmina: KAMIENIEC
powiat: GRODZISK WLKP.
Województwo: WIELKOPOLSKIE
MIEJSCOWY PLAN ZAGOSPODAROWANIA PRZESTRZENNEGO DLA OBIEKTÓW TERENOCHŁONNYCH I OBIEKTÓW LINIOWYCH związanych z zagospodarowaniem złóż gazu ziemnego Łęki Wielkie, Wielichowo, Ruchocice dla terenu położonego w gminie KAMIENIEC
ZAŁĄCZNIK NR 1
DO UCHWAŁY NR.....
RADY GMINY KAMIENIEC
z dnia.....
OGŁOSZONO
W DZIENNIKU URZĘDOWYM
WOJEWÓDZTWA WIELKOPOLSKIEGO
NR....., poz. .....
z dnia.....
RYSUNEK PLANU
Część I
OZNACZENIA
Granice obszaru objętego planem miejscowym
Granica administracyjna gmin
58-22-159
Granica strefy ochrony konserwatorskiej
Linie rozgraniczające tereny o różnym przeznaczeniu
Orientacyjny przebieg obiektów liniowych
Projektowana linia energetyczna
R Tereny rolnicze
ZL Lasy
PG Tereny zabudowy techniczno-produkcyjnej - odwierty
WS Tereny wód powierzchniowych śródlądowych
KD Tereny dróg publicznych
KDW Tereny dróg wewnętrznych
G Tereny infrastruktury technicznej - gazownictwo
ARCHITEKTURA I URBANISTYKA
BIURO PROJEKTOWE
MAPA EWIDENCYJNA 1: 2000
PRZESKALOWANA
Z MAPY EWIDENCYJNEJ 1:5000
o numerze: 67/14-10/3/84
Województwo: wielkopolskie, ark.4
Gmina: Kamieniec
Wieś: KOTUSZ
SKALA 1:2 000
N
25 L
26 L
27 L
28 L
20,00m
6,00m
Rehsko-1
ZL
WS
G
R
K 101
K 102
K 103
K 297
1290
1289
1288
1287
1285
1284
1283
1298
1299
1300
1301
1302
1303
1304
1305
1306
1307
1308
1309
1310
1311
1312
1313
716
713
K 38
K 39

gmina: KAMIENIEC
powiat: GRODZISK WLKP.
Województwo: WIELKOPOLSKIE

MIEJSCOWY PLAN ZAGOSPODAROW IA PRZESTRZENNEGO DLA OBIEKTÓW TERENOCHŁONNYCH I OBIEKTÓW LINIOWYCH związanych z zagospodarowaniem złóż gazu ziemnego Łęki Wielkie, Wielichowo, Ruchocice dla terenu położonego w gminie KAMIENIEC

N

SKALA 1:2 000

ZAŁĄCZNIK NR 1
DO UCHWAŁY NR .....
RADY GMINY KAMIENIEC
z dnia.....

OGŁOSZONO
W DZIENNIKU URZĘDOWYM
WOJEWÓDZTWA WIELKOPOLSKIEGO
NR....., poz. .....
z dnia.....

RYSUNEK PLANU
Część J

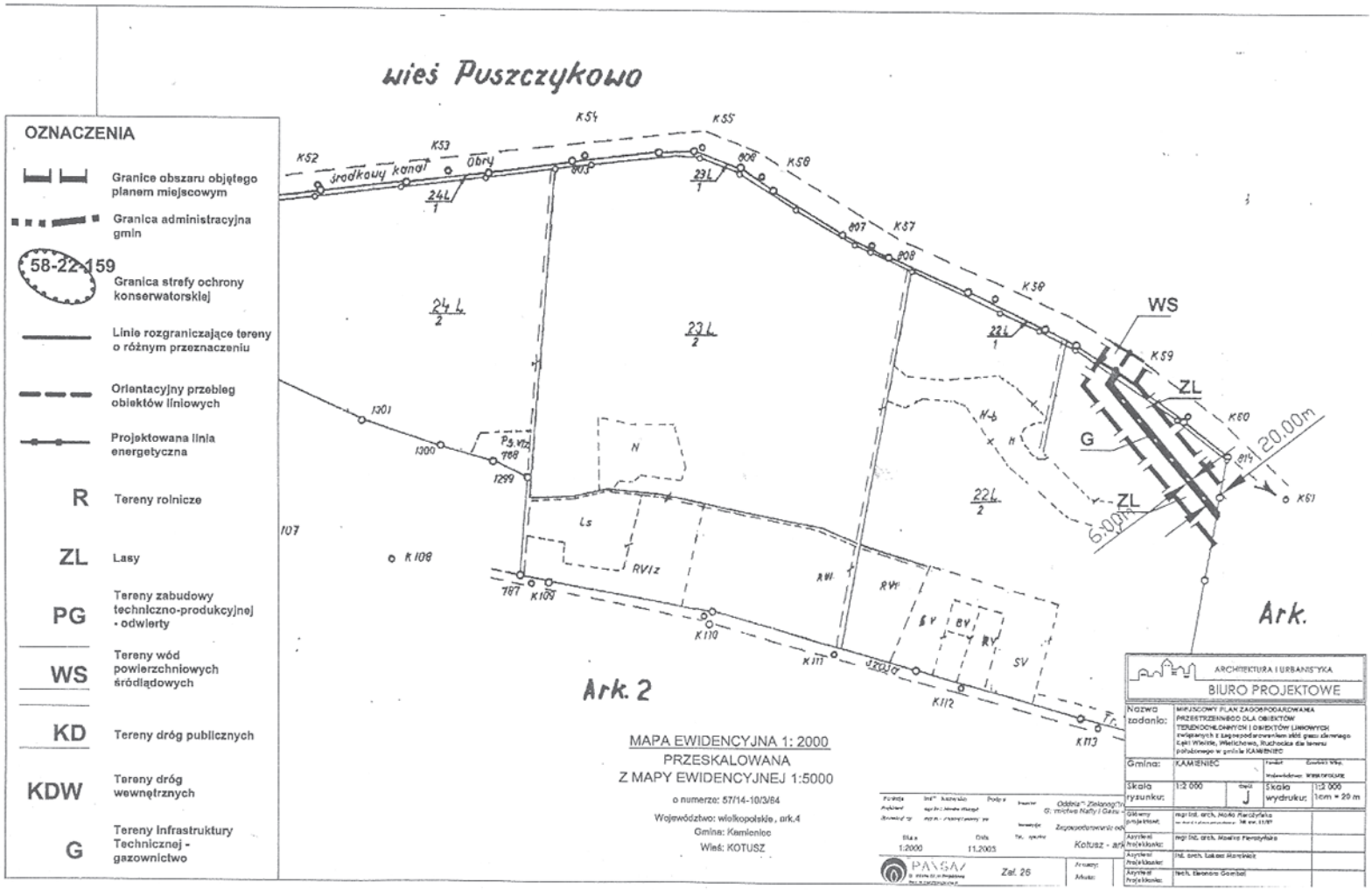

gmina: KAMIENIEC
powiat: GRODZISK WLKP.
Województwo: WIELKOPOLSKIE

N

SKALA 1:2 000

MIEJSCOWY PLAN ZAGOSPODAROWANIA PRZESTRZENNEGO DLA OBIEKTÓW TERENOCHŁONNYCH I OBIEKTÓW LINIOWYCH związanych z zagospodarowaniem złóż gazu ziemnego Łęki Wielkie, Wielichowo, Ruchocice dla terenu położonego w gminie KAMIENIEC

ZAŁĄCZNIK NR 1
DO UCHWAŁY NR .....
RADY GMINY KAMIENIEC
z dnia.....

OGŁOSZONO
W DZIENNIKU URZĘDOWYM
WOJEWÓDZTWA WIELKOPOLSKIEGO
NR....., poz. .....
z dnia.....

RYSUNEK PLANU
Część K

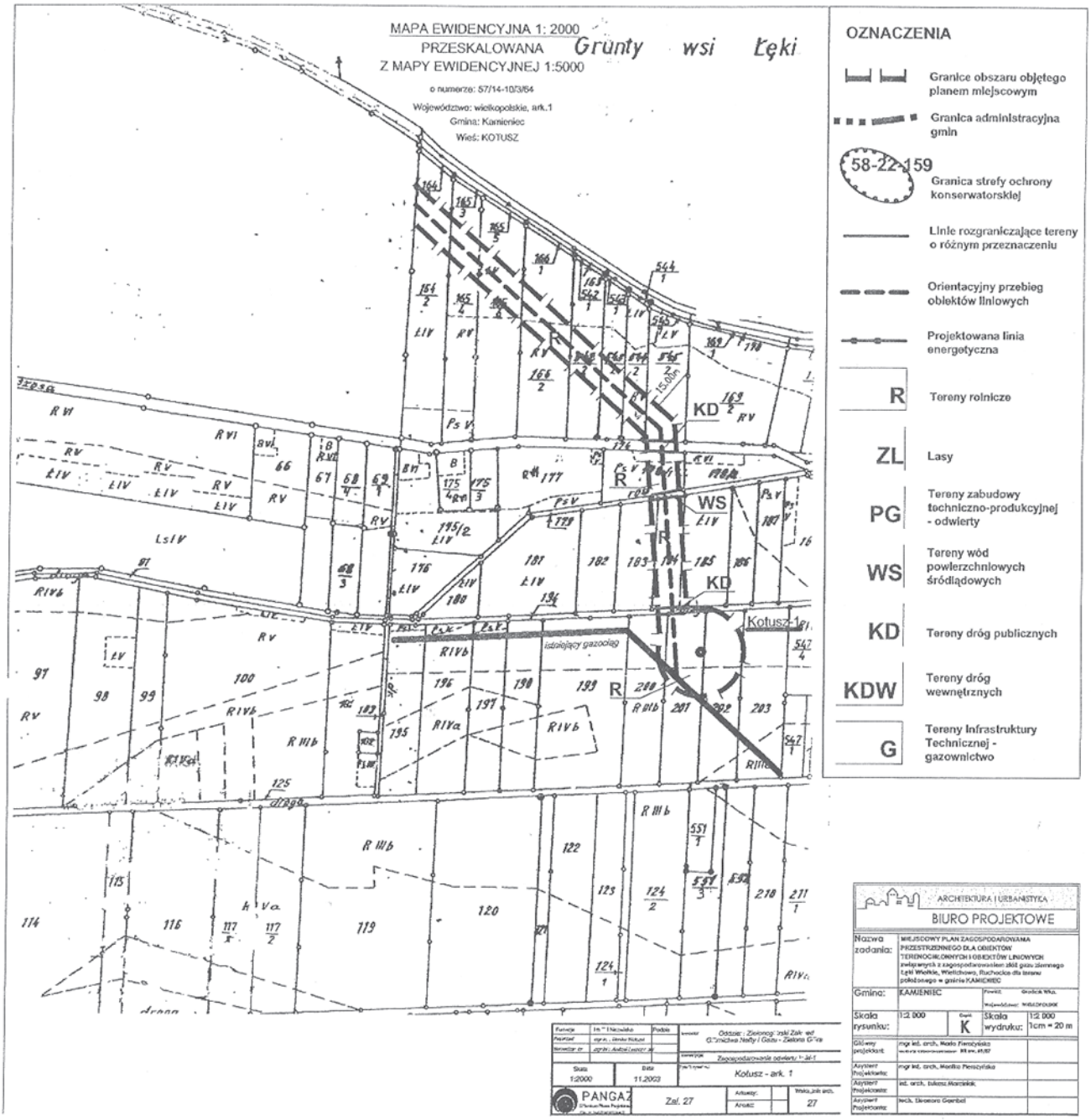

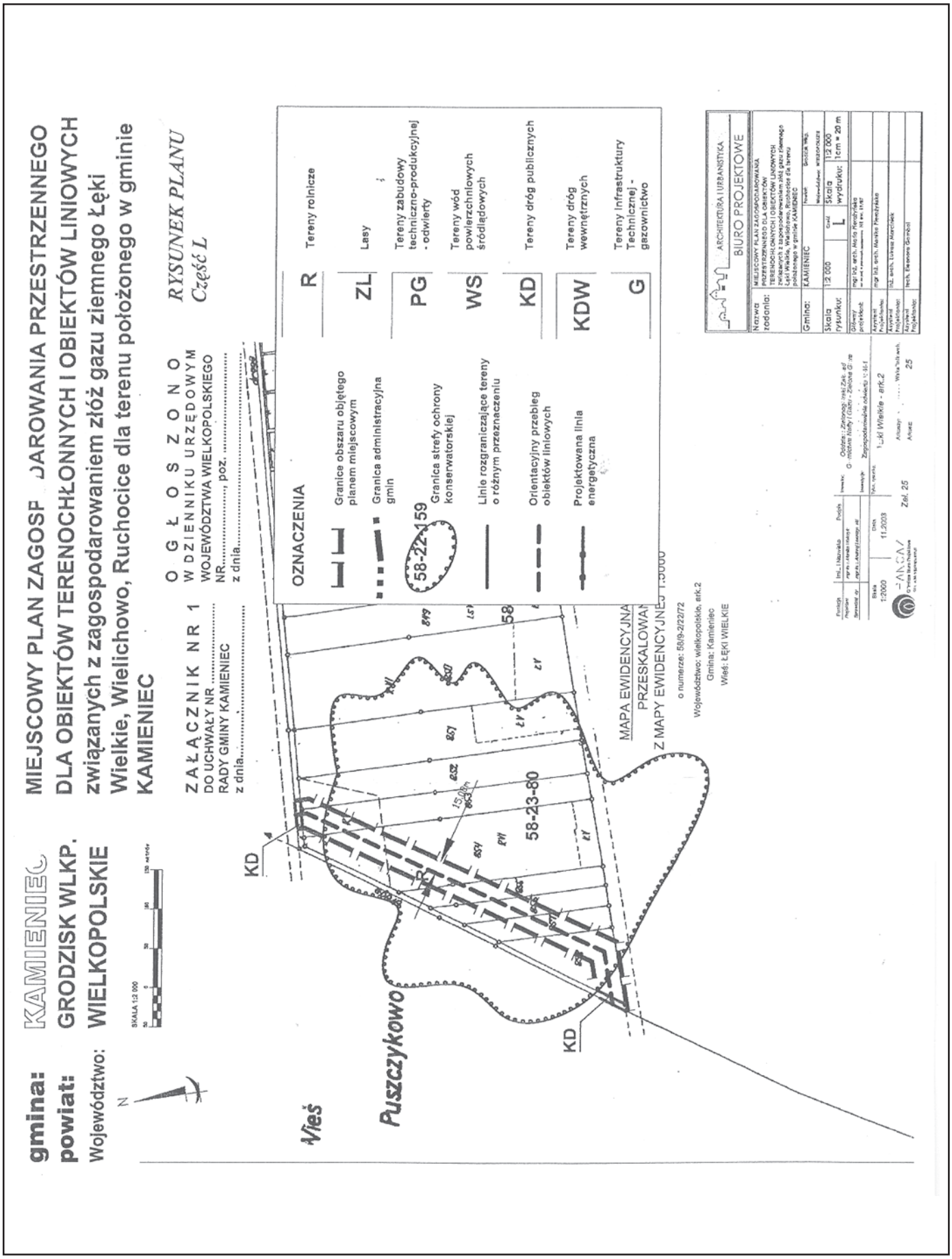
gmina: KAMIENIEC
powiat: GRODZISK WLKP.
Województwo: WIELKOPOLSKIE
MIEJSCOWY PLAN ZAGOSP JAROWANIA PRZESTRZENNEGO
DLA OBIEKTÓW TERENOCHŁONNYCH I OBIEKTÓW LINIOWYCH
związanych z zagospodarowaniem złóż gazu ziemnego Łęki
Wielkie, Wielichowo, Ruchocice dla terenu położonego w gminie
KAMIENIEC
RYSUNEK PLANU
Część L
ZAŁĄCZNIK NR 1
DO UCHWAŁY NR .....
RADY GMINY KAMIENIEC
z dnia.....
O G Ł O S Z O N O
W DZIENNIKU URZĘDOWYM
WOJEWÓDZTWA WIELKOPOLSKIEGO
NR....., poz. .....
z dnia.....
OZNACZENIA
Granice obszaru objętego planem miejscowym
Granica administracyjna gmin
Granica strefy ochrony konserwatorskiej
Linie rozgraniczające tereny o różnym przeznaczeniu
Orientacyjny przebieg obiektów liniowych
Projektowana linia energetyczna
R Tereny rolnicze
ZL Lasy
PG Tereny zabudowy techniczno-produkcyjnej - odwierty
WS Tereny wód powierzchniowych śródlądowych
KD Tereny dróg publicznych
KDW Tereny dróg wewnętrznych
G Tereny Infrastruktury Technicznej - gazownictwo
Wieś
Puszczykowo
KD
58-23-80
58-22-159
15,00m
MAPA EWIDENCYJNA
PRZESKALOWANA
Z MAPY EWIDENCYJNEJ 1:5000
o numerze: 58/9-2/22/72
Województwo: wielkopolskie, ark.2
Gmina: Kamieniec
Wieś: ŁĘKI WIELKIE
ARCHITEKTURA I URBANISTYKA
BIURO PROJEKTOWE
Nazwa zadania: MIEJSCOWY PLAN ZAGOSPODAROWANIA PRZESTRZENNEGO DLA OBIEKTÓW TERENOCHŁONNYCH I OBIEKTÓW LINIOWYCH związanych z zagospodarowaniem złóż gazu ziemnego Łęki Wielkie, Wielichowo, Ruchocice dla terenu położonego w gminie KAMIENIEC
Gmina: KAMIENIEC
Skala rysunku: 1:2 000
Skala wydruku: 1:2 000 1cm = 20 m
Obiekty podstawowe: mgr inż. arch. Marlin Pierzchlaka
Kierownik Pracowni: mgr inż. arch. Marlina Pierzchlaka
Kierownik Projektanta: inż. arch. Łukasz Marciniak
Akredytat Projektanta: Tech. Elektryczna Gazownictwa
Data: 1:2000
11.2003
Zał. 25
Łęki Wielkie - ark.2
Arkusz: 25

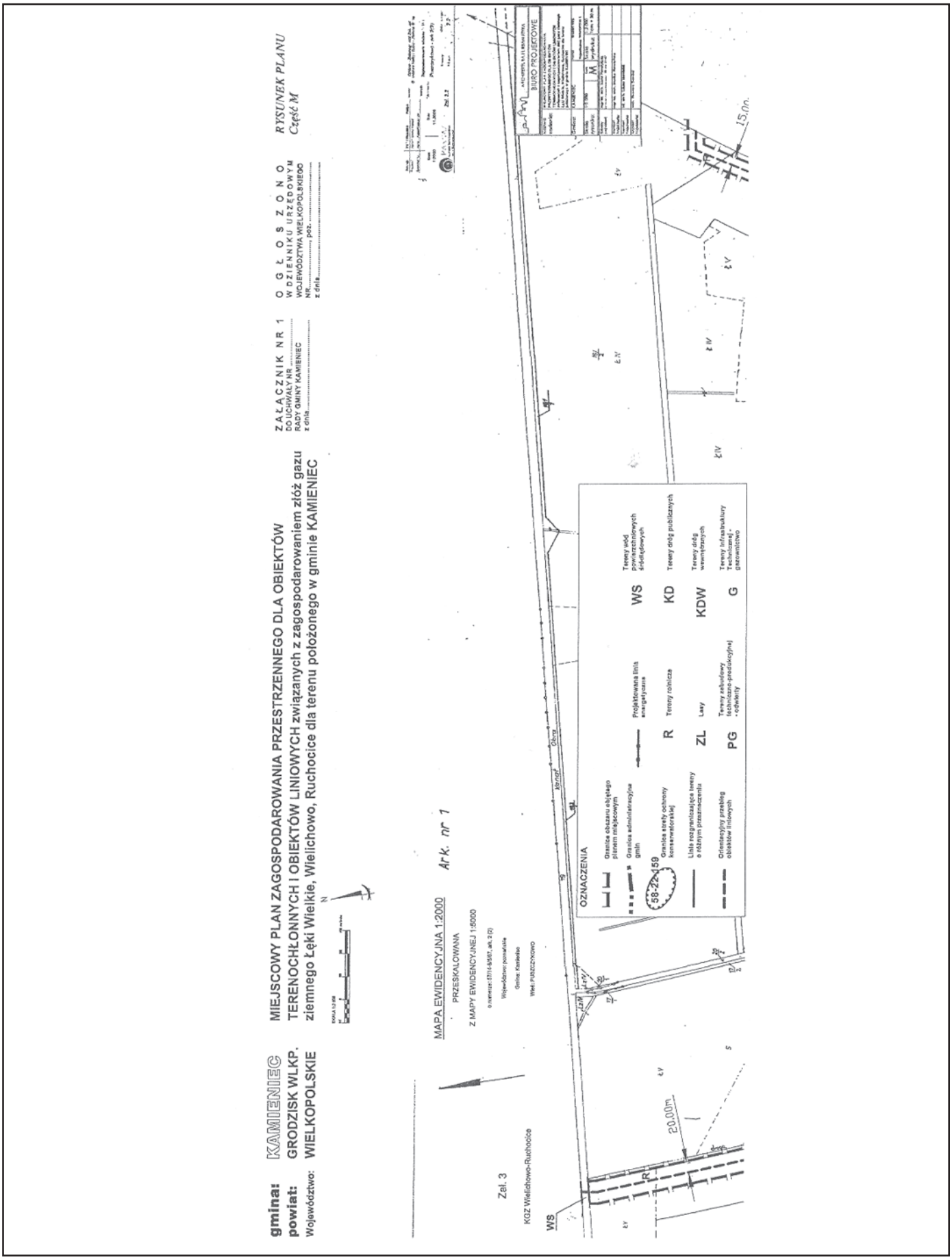
gmina: KAMIENIEC
powiat: GRODZISK WLKP.
Województwo: WIELKOPOLSKIE
MIEJSCOWY PLAN ZAGOSPODAROWANIA PRZESTRZENNEGO DLA OBIEKTÓW
TERENOCHŁONNYCH I OBIEKTÓW LINIOWYCH związanych z zagospodarowaniem złóż gazu
ziemnego Łęki Wielkie, Wielichowo, Ruchocice dla terenu położonego w gminie KAMIENIEC
ZAŁĄCZNIK NR 1
DO UCHWAŁY NR
RADY GMINY KAMIENIEC
z dnia
OGŁOSZONO
W DZIENNIKU URZĘDOWYM
WOJEWÓDZTWA WIELKOPOLSKIEGO
NR
z dnia
RYSUNEK PLANU
Część M
MAPA EWIDENCYJNA 1:2000
PRZESKALOWANA
Z MAPY EWIDENCYJNEJ 1:5000
Ark. nr 1
Zał. 3
KGZ Wielichowo-Ruchocice
WS
20.00m
15.00m
OZNACZENIA
Granice obszaru objętego planem miejscowym
Granica administracyjna gmin
58-22-159
Granica strefy ochrony konserwatorskiej
Linia rozgraniczająca tereny o różnym przeznaczeniu
Orientacyjny przebieg obiektów liniowych
Projektowana linia energetyczna
R Tereny rolnicze
ZL Lasy
PG Tereny zabudowy techniczno-produkcyjnej - odwierty
WS Tereny wód powierzchniowych śródlądowych
KD Tereny dróg publicznych
KDW Tereny dróg wewnętrznych
G Tereny infrastruktury Technicznej - gazownictwo
BIURO PROJEKTOWE

gmina: KAMIENIEC
powiat: GRODZISK WLKP.
Województwo: WIELKOPOLSKIE

MIEJSCOWY PLAN ZAGOSPODAROWANIA PRZESTRZENNEGO DLA OBIEKTÓW TERENOCHŁONNYCH I OBIEKTÓW LINIOWYCH związanych z zagospodarowaniem złóż gazu ziemnego Łęki Wielkie, Wielichowo, Ruchocice dla terenu położonego w gminie KAMIENIEC

ZAŁĄCZNIK NR 1
DO UCHWAŁY NR .....
RADY GMINY KAMIENIEC
z dnia.....

OGŁOSZONO
W DZIENNIKU URZĘDOWYM
WOJEWÓDZTWA WIELKOPOLSKIEGO
NR....., poz. .....
z dnia.....

RYSUNEK PLANU
Część N

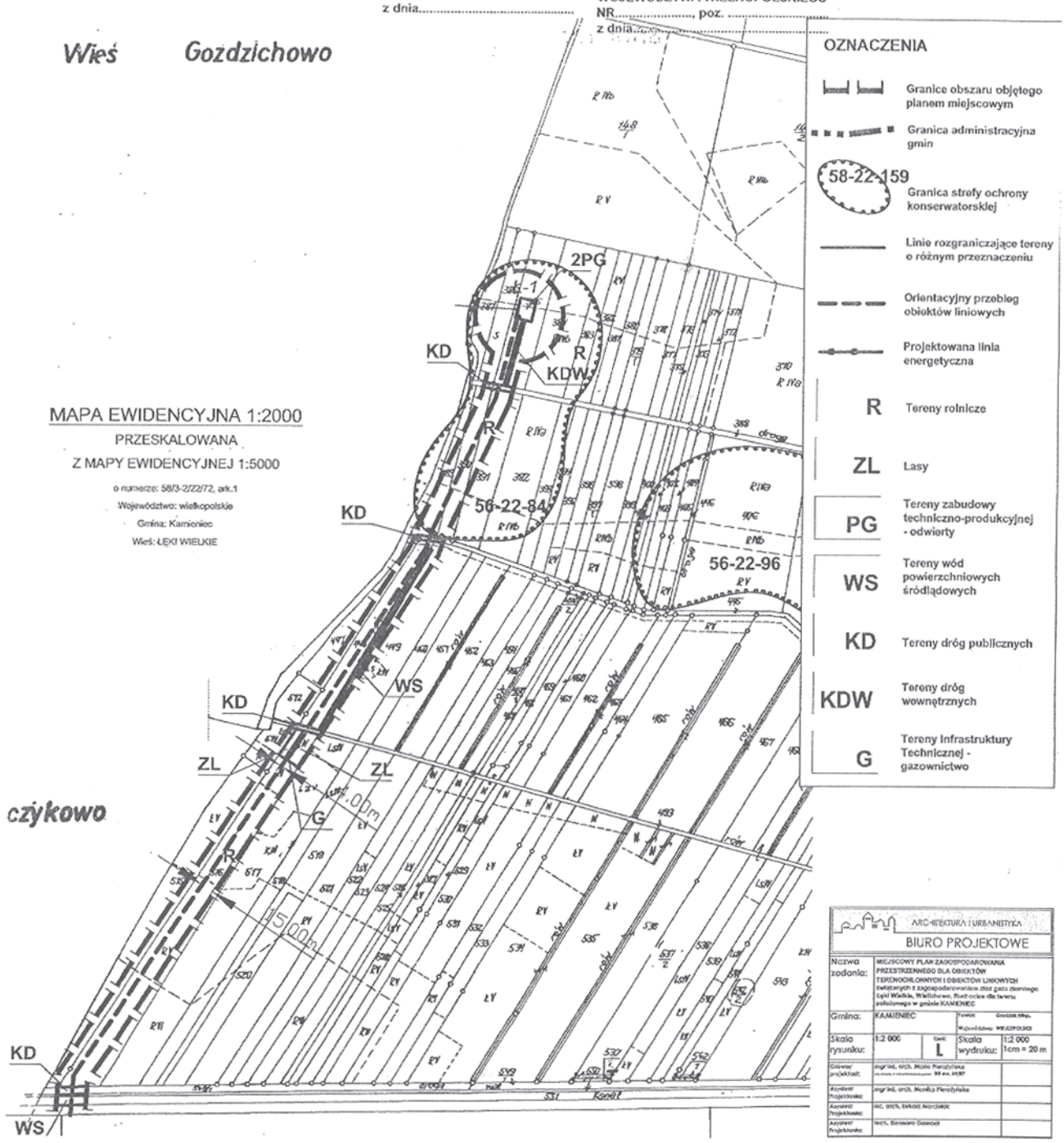

powiat: GRODZISK WLKP.
Województwo: WIELKOPOLSKIE

PRZESTRZENNEGO DLA OBIEKTÓW TERENOCHŁONNYCH I OBIEKTÓW LINIOWYCH związanych z zagospodarowaniem złóż gazu ziemnego Łęki Wielkie, Wielichowo, Ruchocice dla terenu położonego w gminie KAMIENIEC

ZAŁĄCZNIK NR 1
DO UCHWAŁY NR .....
RADY GMINY KAMIENIEC
z dnia.....

OGŁOSZONO
W DZIENNIKU URZĘDOWYM
WOJEWÓDZTWA WIELKOPOLSKIEGO
NR....., poz. .....
z dnia.....

RYSUNEK PLANU
Część O

OZNACZENIA

- Granice obszaru objętego planem miejscowym
- Granica administracyjna gmin
- 58-22-159 Granica strefy ochrony konserwatorskiej
- Linie rozgraniczające tereny o różnym przeznaczeniu
- Orientacyjny przebieg obiektów liniowych
- Projektowana linia energetyczna
- R Tereny rolnicze
- ZL Lasy
- PG Tereny zabudowy techniczno-produkcyjnej - odwierty
- WS Tereny wód powierzchniowych śródlądowych
- KD Tereny dróg publicznych
- KDW Tereny dróg wewnętrznych
- G Tereny Infrastruktury Technicznej - gazownictwo

MAPA EWIDENCYJNA 1:1000
PRZESKALOWANA
Z MAPY EWIDENCYJNEJ 1:5000
o numerze: 57/14-2/3/74, ark.1
Województwo: poznańskie
Powiat: Kościan
Gmina: Kamieniec
Wieś: LUBIECHOWO

ARCHITEKTURA I URBANISTYKA
BIURO PROJEKTOWE

Nazwa zadania:	MIEJSCOWY PLAN ZAGOSPODAROWANIA PRZESTRZENNEGO DLA OBIEKTÓW TERENOCHŁONNYCH I OBIEKTÓW LINIOWYCH związanych z zagospodarowaniem złóż gazu ziemnego Łęki Wielkie, Wielichowo, Ruchocice dla terenu położonego w gminie KAMIENIEC
Gmina:	KAMIENIEC
Powiat:	Grodzisk Wlkp.
Województwo:	WIELKOPOLSKIE
Skala rysunku:	1:2 000
Część	O
Skala wydruku:	1:2 000 1cm = 20 m
Główny projektant:	mgr inż. arch. Maria Pierożyńska
Asystent Projektanta:	mgr inż. arch. Monika Pierożyńska
Asystent Projektanta:	inż. arch. Łukasz Marciniak
Asystent Projektanta:	tech. Eleonora Gambal

powiat: GRODZISK WLKP.
Województwo: WIELKOPOLSKIE

PRZESTRZENNEGO DLA OBIEKTÓW TERENOCHŁONNYCH I OBIEKTÓW LINIOWYCH związanych z zagospodarowaniem złóż gazu ziemnego Łęki Wielkie, Wielichowo, Ruchocice dla terenu położonego w gminie KAMIENIEC

ZAŁĄCZNIK NR 1
DO UCHWAŁY NR .....
RADY GMINY KAMIENIEC
z dnia.....

OGŁOSZONO
W DZIENNIKU URZĘDOWYM
WOJEWÓDZTWA WIELKOPOLSKIEGO
NR....., poz. .....
z dnia.....

RYSUNEK PLANU
Część P

OZNACZENIA

- Granice obszaru objętego planem miejscowym
- Granica administracyjna gmin
- 58-22-159 Granica strefy ochrony konserwatorskiej
- Linie rozgraniczające tereny o różnym przeznaczeniu
- Orientacyjny przebieg obiektów liniowych
- Projektowana linia energetyczna
- R Tereny rolnicze
- ZL Lasy
- PG Tereny zabudowy techniczno-produkcyjnej - odwierty
- WS Tereny wód powierzchniowych śródlądowych
- KD Tereny dróg publicznych
- KDW Tereny dróg wewnętrznych
- G Tereny Infrastruktury Technicznej - gazownictwo

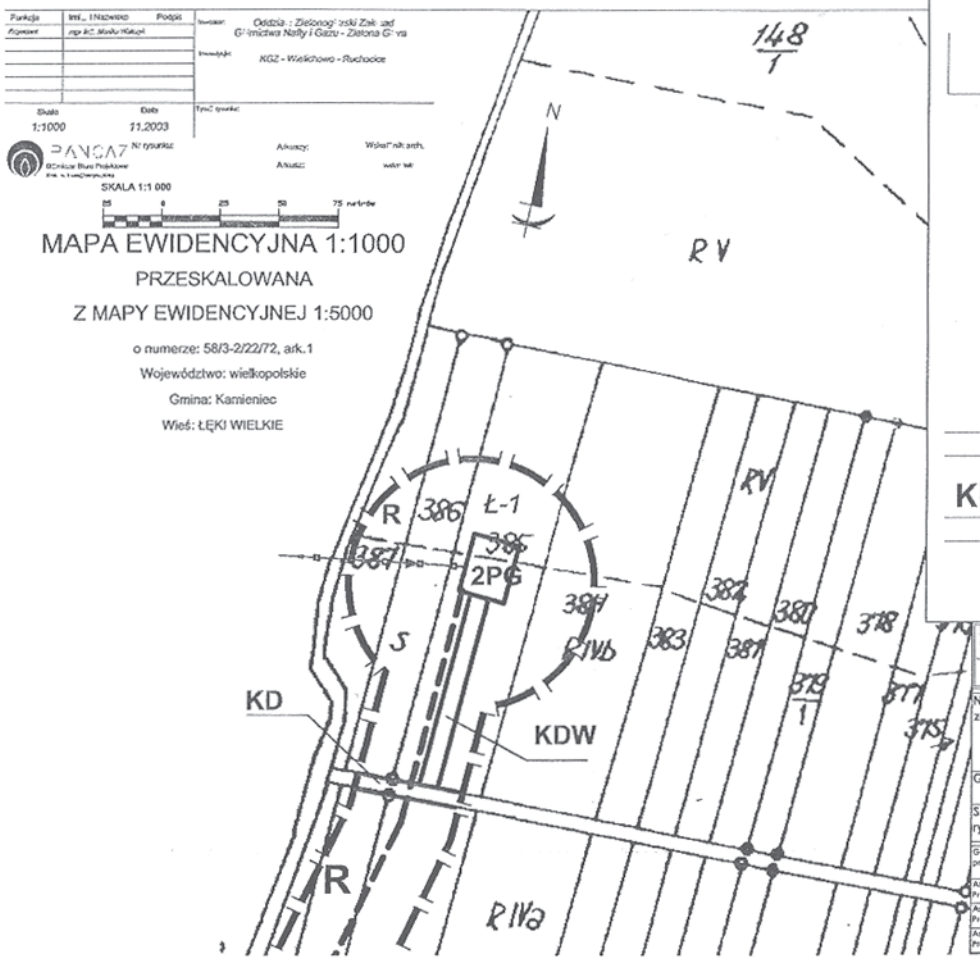

ARCHITEKTURA I URBANISTYKA
BIURO PROJEKTOWE

Nazwa zadania:	MIEJSCOWY PLAN ZAGOSPODAROWANIA PRZESTRZENNEGO DLA OBIEKTÓW TERENOCHŁONNYCH I OBIEKTÓW LINIOWYCH związanych z zagospodarowaniem złóż gazu ziemnego Łęki Wielkie, Wielichowo, Ruchocice dla terenu położonego w gminie KAMIENIEC			
Gmina:	KAMIENIEC	Powiat: Grodzisk Wlkp. Województwo: WIELKOPOLSKIE		
Skala rysunku:	1:2 000	Część P	Skala wydruku:	1:2 000 1cm = 20 m
Główny projektant:	mgr inż. arch. Marta Pierożyńska nr ew. 89/87			
Asystent Projektanta:	mgr inż. arch. Monika Pierożyńska			
Asystent Projektanta:	inż. arch. Łukasz Marciniak			
Asystent Projektanta:	tech. Eleonora Gambal			

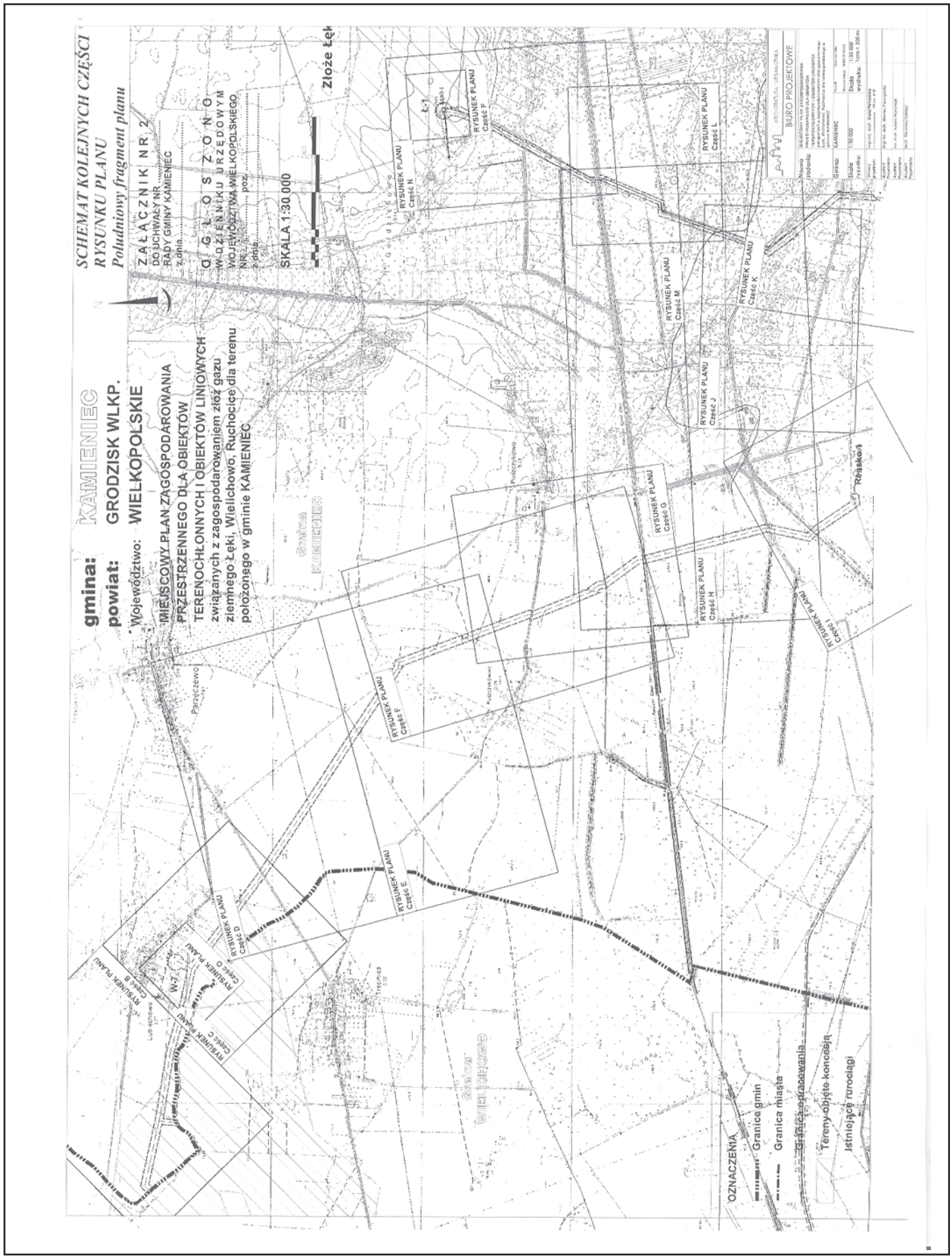
SCHEMAT KOLEJNYCH CZĘŚCI
RYSUNKU PLANU
Południowy fragment planu
ZAŁĄCZNIK NR 2
DO UCHWAŁY NR
RADY GMINY KAMIENIEC
z dnia
OGŁOSZONO
W DZIENNIKU URZĘDOWYM
WOJEWÓDZTWA WIELKOPOLSKIEGO
NR poz.
z dnia
SKALA 1:30 000
gmina: KAMIENIEC
powiat: GRODZISK WLKP.
Województwo: WIELKOPOLSKIE
MIEJSCOWY PLAN ZAGOSPODAROWANIA
PRZESTRZENNEGO DLA OBIEKTÓW
TERENOCHŁONNYCH I OBIEKTÓW LINIOWYCH
związanych z zagospodarowaniem złóż gazu
ziemnego Łęki, Wielichowo, Ruchocice dla terenu
położonego w gminie KAMIENIEC
Złoże Łęk
RYSUNEK PLANU Część N
RYSUNEK PLANU Część P
RYSUNEK PLANU Część L
RYSUNEK PLANU Część M
RYSUNEK PLANU Część K
RYSUNEK PLANU Część J
RYSUNEK PLANU Część G
RYSUNEK PLANU Część H
RYSUNEK PLANU Część I
RYSUNEK PLANU Część F
RYSUNEK PLANU Część E
RYSUNEK PLANU Część D
RYSUNEK PLANU Część B
RYSUNEK PLANU Część C
Gmina KAMIENIEC
Gmina WIELICHOWO
Parzęczewo
Puszczykowo
Reńsko
BIURO PROJEKTOWE
OZNACZENIA
Granice gmin
Granica miasta
Granica opracowania
Tereny objęte koncesją
Istniejące rurociągi

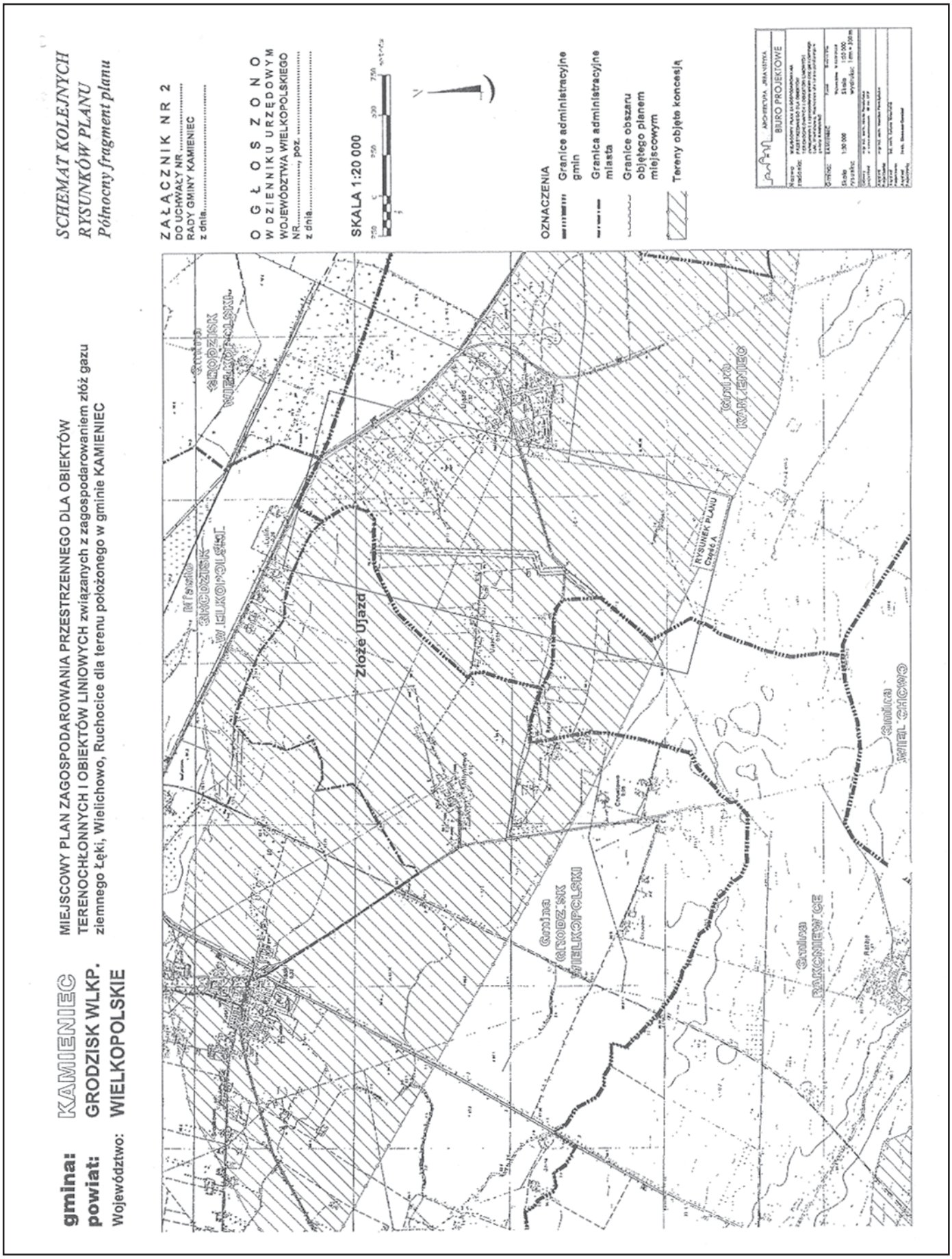
gmina: KAMIENIEC
powiat: GRODZISK WLKP.
Województwo: WIELKOPOLSKIE
MIEJSCOWY PLAN ZAGOSPODAROWANIA PRZESTRZENNEGO DLA OBIEKTÓW
TERENOCHŁONNYCH I OBIEKTÓW LINIOWYCH związanych z zagospodarowaniem złóż gazu
ziemnego Łęki, Wielichowo, Ruchocice dla terenu położonego w gminie KAMIENIEC
SCHEMAT KOLEJNYCH
RYSUNKÓW PLANU
Północny fragment planu
ZAŁĄCZNIK NR 2
DO UCHWAŁY NR .....
RADY GMINY KAMIENIEC
z dnia.....
OGŁOSZONO
W DZIENNIKU URZĘDOWYM
WOJEWÓDZTWA WIELKOPOLSKIEGO
NR....., poz. .....
z dnia.....
SKALA 1:20 000
OZNACZENIA
Granice administracyjne gmin
Granica administracyjna miasta
Granice obszaru objętego planem miejscowym
Tereny objęte koncesją
ARCHITEKTURA URBANISTYKA
BIURO PROJEKTOWE
Złoże Ujazd
RYSUNEK PLANU
CZĘŚĆ A
Gmina KAMIENIEC
Gmina GRODZISK WIELKOPOLSKI
Gmina RAKONIEWICE
Gmina WIEL. CHICHY

Załącznik Nr 3
Do uchwały Nr XXXIV/220/2006
Rady Gminy Kamieniec
z dnia 25 października 2006 r.

ROZSTRZYGNIECIE RADY GMINY KAMIENIECW SPRAWIE ROZPATRZENIA UWAG WNIESIONYCH DO WYŁOŻENIA DO PUBLICZNEGO WGLĄDU PROJEKTU MIEJSCOWEGO PLANU ZAGOSPODAROWANIA PRZESTRZENNEGO DLA OBIEKTÓW TERENOCHŁONNYCH I OBIEKTÓW LINIOWYCH ZWIĄZANYCH Z ZAGOSPODAROWANIEM ZŁÓŻ GAZU ZIEMNEGO ŁĘKI, WIELICHOWO, RUCHOCICE DLA TARENU POŁOŻONEGO W GMINIE KAMIENIEC

Na podstawie art. 20 ust. 1 ustawy z dnia 27 marca 2003 r. o planowaniu i zagospodarowaniu przestrzennym (Dz.U. z 2003 r. Nr 80, poz. 717 z póź. zm.) Rada Gminy Kamieniec ustala co następuje:

§1. W czasie wyłożenia projektu planu i w 14 dniach po jego wyłożeniu nie wniesiono żadnych uwag.

Załącznik Nr 4
Do uchwały Nr XXXIV/220/2006
Rady Gminy Kamieniec
z dnia 25 października 2006 r.

ROZSTRZYGNIECIE RADY GMINY KAMIENIECO SPOSOBIE REALIZACJI I ZASADACH FINANSOWANIA INWESTYCJI Z ZAKRESU INFRASTRUKTURY TECHNICZNEJ, NALEŻĄCYCH DO ZADAŃ WŁASNYCH GMINY ORAZ ZASADACH ICH FINANSOWANIA ZGODNIE Z PRZEPISAMI O FINANSACH PUBLICZNYCHDOTYCZY: MIEJSCOWEGO PLANU ZAGOSPODAROWANIA PRZESTRZENNEGO DLA OBIEKTÓW TERENOCHŁONNYCH O OBIEKTÓW LINIOWYCH ZWIĄZANYCH Z ZAGOSPODAROWANIEM ZŁÓŻ GAZU ZIEMNEGO ŁEKI, WIELICHOWO, RUCHOCICE DLA TERENÓW POŁOŻONYCH W GMINIE KAMIENIEC

Na podstawie art. 20 ust. 1 z dnia 27 marca 2003 r. o planowaniu i zagospodarowaniu (Dz.U. z 2003 r. Nr 80 poz. 717 ze zmianami) Rad Gminy Kamieniec określa następujący sposób realizacji infrastruktury technicznej, należących do zadań własnych gminy oraz zasady ich finansowania.

§1. Na obszarze objętym przedmiotowym planem nie znajdują się inwestycje z zakresu infrastruktury technicznej, których realizacja należy do zadań własnych gminy.

4884

UCHWAŁA Nr XXXIV/221/2006 RADY GMINY KAMIENIEC

z dnia 25 października 2006 r.

w sprawie miejscowego planu zagospodarowania przestrzennego we wsi Karczewo na obszarze działki o nr ewid.: 507/14 w gminie Kamieniec

Na podstawie art. 20 ust. 1 i art. 15 ustawy z 27 marca 2003 r. o planowaniu i zagospodarowaniu przestrzennym (Dz.U. z 2003, Nr 80 poz. 717, Nr 162, poz. 1568; z 2004, Nr 6, poz. 41, Nr 92, poz. 880, Nr 141, poz. 1492), art. 18 ust. 2 pkt 5 i art. 40 ust. 1 ustawy z 8 marca 1990 r. o samorządzie gminnym (Dz.U. z 2001 r., Nr 142 poz. 1591, z 2002 Nr 23, poz. 220, Nr 62, poz. 558, Nr 113, poz. 984, Nr 153, poz. 1271, Nr 214, poz. 1806, z 2003 Nr 80, poz. 717, Nr 162, poz. 1568, z 2004r. Nr 102, poz. 1055, Nr 116, poz. 1203, Nr 167, poz. 1759) oraz Uchwały Nr XXIX/184/2006 Rady Gminy Kamieniec z dnia 28 lutego 2006 r. w sprawie przystąpienia do sporządzenia miejscowego planu zagospodarowania przestrzennego we wsi Karczewo na obszarze działki o nr ewid.: 507/14 w gminie Kamieniec, Rada Gminy Kamieniec uchwala, co następuje:

§1. Uchwala się „Miejscowy plan zagospodarowania przestrzennego we wsi Karczewo na obszarze działki o nr ewid.: 507/14 w gminie Kamieniec".

§2. Miejscowym planem zagospodarowania przestrzennego, o którym mowa w §1, są ustalenia będące treścią niniejszej uchwały.

§3. Integralnymi częściami niniejszej uchwały są:

1) część graficzna planu sporządzona na mapie w skali 1:1.000, zwana dalej, „rysunkiem planu" – załącznik nr 1;

2) rozstrzygnięcie o sposobie rozpatrzenia uwag do projektu planu – załącznik nr 2;

3) rozstrzygnięcie o sposobie realizacji, zapisanych w planie inwestycji z zakresu infrastruktury technicznej, które należą do zadań własnych gminy oraz o zasadach ich finansowania, zgodnie z przepisami o finansach publicznych – załącznik nr 3.

DZIAŁ I

Ustalenia ogólne

§4. Ilekroć w dalszych przepisach niniejszej uchwały jest mowa o:

1) planie - należy przez to rozumieć ustalenia planu, o których mowa w §2 uchwały, o ile z treści przepisu nie wynika inaczej;

2) uchwale - należy przez to rozumieć niniejszą uchwałę Rady Gminy Kamieniec, o ile z treści przepisu nie wynika inaczej;

3) przeznaczeniu podstawowym – należy przez to rozumieć takie przeznaczenie, które powinno przeważać na danym obszarze, wyznaczonym liniami rozgraniczającymi;

4) funkcji terenu - jest synonimem przeznaczenia podstawowego;

5) przeznaczeniu dopuszczalnym - należy przez to rozumieć rodzaje przeznaczenia inne niż podstawowe, które uzupełniają lub wzbogacają przeznaczenie podstawowe;

6) terenie - należy przez to rozumieć obszar o określonym rodzaju przeznaczenia podstawowego, wyznaczony na rysunku planu liniami rozgraniczającymi;

7) wskaźniku intensywności zabudowy - należy przez to rozumieć stosunek powierzchni zainwestowanej do powierzchni działki, wyrażony w procentach;

8) nieprzekraczalnej linii zabudowy - należy przez to rozumieć odległość frontową, dominującej ściany budynku od granicy działki z ulicami oraz ciągami komunikacyjnymi, nie dotyczy ona takich elementów budynków jak: okapy, gzymsy, balkony, galerie, werandy, tarasy lub schody zewnętrzne, z zastrzeżeniami, że nie zostaną zaadaptowane jako pomieszczenia przeznaczone na cele mieszkalne, przy czym nieprzekraczalna linia zabudowy określa najmniejszą odległość od dróg i w/w urządzeń, w jakiej należy sytuować zabudowę,

9) terenie zabudowy usługowej – należy przez to rozumieć działalność usługową związaną z gastronomią, zabudową socjalno-biurową, zabudową hotelową wraz z mieszkaniową, określoną w przepisach szczególnych i odrębnych;

10) terenach komunikacji – należy przez to rozumieć drogi publiczne oraz wewnętrzne rozwiązania komunikacyjne wraz z miejscami postojowymi;

11) zieleni – należy przez to rozumieć nasadzenia zielenią niską urządzoną, głównie zimozieloną z dopuszczeniem miejsc postojowych;

12) przepisach szczególnych i odrębnych – należy przez to rozumieć przepisy prawa inne niż ustawy, na podstawie których uchwalono niniejszą uchwałę.

§5. Użyte w planie określenia i nazewnictwo zostało zdefiniowane w oparciu o przepisy odrębne i szczególne.

§6. Przedmiot i zakres planu.

1. Przedmiotem planu jest ustalenie przeznaczenia i zasad zagospodarowania terenów na obszarze objętym planem.

2. Zakres ustaleń planu wynika z Uchwały Nr XXIX/184/2006 Rady Gminy Kamieniec z dnia 28 lutego 2006 r. w sprawie przystąpienia do sporządzenia miejscowego planu zagospodarowania przestrzennego we wsi Karczewo na obszarze działki o nr ewid.: 507/14 w gminie Kamieniec.

3. Ustalenia niniejszej uchwały są zgodne z ustaleniami Studium uwarunkowań i kierunków zagospodarowania przestrzennego Gminy Kamieniec, zatwierdzonym uchwałą Nr XXIII/119/2000 Rady Gminy w Kamieńcu z dnia 14.11.2000 roku oraz ustaleniami częściowej zmiany Studium uwarunkowań i kierunków zagospodarowania przestrzennego Gminy Kamieniec, zatwierdzonej uchwałą Nr XXX/185/2006 z 07.04.2006 r.

§7. Obszar objęty planem.

1. Planem objęto obszar o powierzchni około 1,0 ha.

2. Obszar, o którym mowa w ust. 1, położony jest w miejscowości Karczewo po północno - wschodniej stronie drogi wojewódzkiej nr 308 klasy głównej – KD-308(G) – obręb Plastowo.

§8. Granice obszaru objętego planem przedstawiono na rysunku planu, stanowiącym załącznik graficzny nr 1 do niniejszej uchwały, o którym mowa w §3 ust. 1, i stanowią one granice uchwalenia planu.

DZIAŁ II

Ustalenia szczegółowe.

ROZDZIAŁ I

Przeznaczenie terenów oraz linie rozgraniczające tereny o różnym przeznaczeniu lub różnych zasadach zagospodarowania.

§9. Na obszarze planu ustala się podstawowe przeznaczenie:

1) teren zabudowy usługowej, gastronomia, część socjalno - biurowa oraz zabudowa hotelowa wraz z mieszkaniową, oznaczony na rysunku planu symbolem U;

2) teren projektowanej stacji elektroenergetycznej, oznaczony na rysunku planu symbolem E;

3) teren drogi publicznej wojewódzkiej nr 308 klasy głównej, oznaczony na rysunku planu symbolem KD-308(G), znajdującej się poza granicami uchwalenia planu;

4) teren zieleni niskiej urządzonej wraz z miejscami postojowymi, oznaczony na rysunku planu symbolem ZP.

§10. Linią ciągłą oznaczono na rysunku linię rozgraniczającą tereny o różnych funkcjach i różnych zasadach zagospodarowania określonych w niniejszej uchwale.

ROZDZIAŁ II

Zasady ochrony i kształtowania ładu przestrzennego.

§11. Przy realizacji zagospodarowania terenu objętego planem ustala się zachowanie zasad ochrony i kształtowania ładu przestrzennego, określonych niniejszą uchwałą, w szczególności w §18-19.

ROZDZIAŁ III

Zasady ochrony środowiska, przyrody i krajobrazu kulturowego.

§12. Należy zapobiegać i przeciwdziałać zmianom powierzchni ziemi. W tym celu należy nie dopuszczać do niszczenia lub uszkadzania powierzchni ziemi, przez niekorzystne przekształcanie jej budowy oraz gromadzenie odpadów i odprowadzanie ścieków.

§13. Na obszarze objętym planem ustala się wyposażenie w odpowiednio przygotowane miejsca do zbierania odpadów, zgodnie z obowiązującymi przepisami.

§14. 1. Zakazuje się prowadzenia prac trwale naruszających panujące na obszarze objętym planem i w jego sąsiedztwie stosunki gruntowo - wodne.

2. Zakazuje się odprowadzania wód opadowych z terenów utwardzonych, w obszarze planu, do istniejącego rowu przydrożnego znajdującego się w sąsiedztwie terenu objętego uchwaleniem planu.

§15. Uciążliwości dla środowiska, związane z prowadzoną na terenie objętym planem, działalnością usługową, a powodowane np.: przez hałas, wibracje i inne, nie mogą wykraczać poza granice nieruchomości zajmowanej przez inwestycje je wywołujące.

ROZDZIAŁ IV

Zasady ochrony dziedzictwa kulturowego i zabytków oraz dóbr kultury współczesnej.

§16. 1. Na obszarze objętym planem, w granicach działki 507/14 znajduje się zewidencjonowane stanowisko archeologiczne objęte ochroną konserwatorską (art. 145, art. 6 ust. 1, pkt 3a ustawy o ochronie i opiece nad zabytkami z dnia 23 lipca 2003 r., Dz.U. Nr 162, poz. 1568); w związku z tym ustala się obowiązek, przed uzyskaniem pozwolenia na budowę uzgodnienia z Wielkopolskim Wojewódzkim Konserwatorem Zabytków wszelkich prac ziemnych związanych z zagospodarowaniem lub zabudowaniem terenu, celem ustalenia obowiązującego inwestora zakresu prac archeologicznych.

ROZDZIAŁ V

Wymagania wynikające z potrzeb kształtowania przestrzeni publicznej.

§17. Na terenie objętym planem nie występują tereny publiczne.

ROZDZIAŁ VI

Parametry i wskaźniki kształtowania zabudowy oraz zagospodarowania terenu, w tym linie zabudowy, gabaryty obiektów i wskaźniki intensywności zabudowy.

§18. Ustala się, że na terenie oznaczonym symbolem U, zagospodarowanie terenu należy kształtować w sposób zapewniający zachowanie przepisów szczególnych oraz następujących warunków:

1) na terenie U ustala się lokalizację obiektów kubaturowych związanych z podstawową funkcją terenu – zabudowy usługowej związanej z gastronomią, zabudową socjalno - biurową, zabudową hotelową wraz z mieszkaniową,

2) obiekty kubaturowe związane z podstawową funkcją terenu, należy realizować zgodnie z obowiązującymi przepisami szczególnymi oraz następującymi warunkami:

a) wysokość zabudowy: od I do III kondygnacji nadziemnych, do wysokości 12,5 m licząc od powierzchni terenu do kalenicy dachu; w tym ustala się:

- dla zabudowy I - no kondygnacyjnej nie przewiduje się poddasza użytkowego,

- dla zabudowy II i III kondygnacyjnej dopuszcza się poddasze użytkowe;

b) dopuszcza się częściowe podpiwniczenie budynków;

c) frontowa linia zabudowy do 60,0 m;

d) dachy strome – dwu lub wielospadowe, o kącie nachylenia połaci dachowych od 18^0 do 45^0; dopuszcza się dachy płaskie;

e) pokrycie połaci dachowych – dachówką lub materiałem dachówkopodobnym; w przypadku stosowania dachów płaskich pokrycie materiałem bitumicznym;

f) wskaźnik intensywności zabudowy: do 60% wraz z terenami utwardzonymi;

g) powierzchnia terenu biologicznie czynnego - 25% powierzchni działki;

3) wyznacza się nieprzekraczalną linię zabudowy dla obiektów kubaturowych, w odległości 25,0 m od krawędzi jezdni drogi publicznej wojewódzkiej KD-308(G), zgodnie z rysunkiem planu;

4) w obszarze terenu należy wyznaczyć miejsca postojowe ogólnodostępne zgodnie z zapotrzebowaniem dla realizowanych usług, o parametrach zgodnych z przepisami szczególnymi;

5) dopuszcza się sytuowanie miejsc postojowych w obszarze zieleni ZP – niskiej, urządzonej, o szerokości 10,0 m od frontowej granicy działki, wzdłuż drogi wojewódzkiej KD-308(G);

6) ustala się zakaz stosowania pełnego ogrodzenia wzdłuż drogi wojewódzkiej KD-308(G);

7) ustala się wyznaczenie miejsc do tymczasowego gromadzenia odpadów w obszarze terenu objętego planem;

8) ustala się wyznaczenie miejsca pod lokalizację stacji elektroenergetycznej, oznaczonej na rysunku planu symbolem E; dopuszcza się zmianę lokalizacji stacji w obszarze działki;

9) w ramach terenu dopuszcza się realizację indywidualnych obiektów, urządzeń oraz elementów małej architektury, związanych z podstawową funkcją terenu określoną w §18, pkt 1;

10) na terenie oznaczonym symbolem ZP – nasadzenia realizować jako zieleń niską i średnią, przy czym należy zachować odpowiedni dobór drzew, krzewów i roślin z uwzględnieniem lokalnych warunków glebowych; preferuje się nasadzenia roślinnością zimozieloną.

§19. Obsługę komunikacyjną terenu objętego ustaleniami planu zapewnia się z istniejącej drogi publicznej wojewódzkiej klasy głównej, oznaczonej symbolem KD-308(G), na warunkach uzyskanych od zarządcy drogi.

ROZDZIAŁ VII

Granice i sposoby zagospodarowania terenów lub obiektów podlegających ochronie, ustalonych na podstawie odrębnych przepisów, w tym terenów górniczych, a także narażonych na niebezpieczeństwo powodzi oraz zagrożonych osuwaniem się mas ziemnych.

Nie ustala się.

ROZDZIAŁ VIII

Szczegółowe zasady i warunki scalania i podziału nieruchomości objętych planem miejscowym.

§20. Na terenie objętym planem dopuszcza się podziały terenu związane z wydzieleniem odrębnych działek dla poszczególnych funkcji wymienionych w niniejszej uchwale.

ROZDZIAŁ IX

Szczególne warunki zagospodarowania terenów oraz ograniczenia w ich użytkowaniu, w tym zakaz zabudowy.

§21. Wzdłuż istniejącego przewodu gazowego średniego ciśnienia o średnicy ⌀ 110 mm obowiązuje strefa kontrolowana w oparciu o przepisy szczególne.

ROZDZIAŁ X

Zasady modernizacji, rozbudowy i budowy systemów komunikacji i infrastruktury technicznej.

§22. 1. Dostęp do drogi publicznej wojewódzkiej nr 308 „G" zapewniony będzie poprzez jeden zjazd. Szczegółowa lokalizacja oraz parametry zjazdu na warunkach uzgodnionych z zarządcą drogi wojewódzkiej nr 308 „G".

2. Zasady rozbudowy i budowy układu komunikacyjnego:

1) zjazd z terenu, oznaczonego symbolem U, należy wykonać na istniejącą drogę publiczną wojewódzką oznaczoną na rysunku planu symbolem KD-308(G), zgodnie z warunkami technicznymi uzyskanymi od Wielkopolskiego Zarządu Dróg Wojewódzkich w Poznaniu,

2) ustala się zakaz ustawiania reklam i tablic informacyjnych w miejscach i w sposób utrudniający czytelność informacji drogowskazowej w ciągu drogi publicznej wojewódzkiej klasy głównej KD-308(G),

3) oświetlenie obiektów zrealizowanych na terenie objętym planem nie może ujemnie wpływać na drogi położone w sąsiedztwie,

4) zakazuje się prowadzenia infrastruktury technicznej w pasie drogi wojewódzkiej nr 308 klasy głównej, w oparciu o przepisy szczególne,

5) we frontowej części działki nr 507/14, wzdłuż drogi wojewódzkiej klasy głównej nr 308 zachowuje się istniejące elementy infrastruktury technicznej, w obszarze terenu ZP, z dopuszczeniem prowadzenia innych elementów infrastruktury technicznej w pasie o szerokości 10,0 m od frontowej granicy działki,

6) dla zjazdu ustala się zachowanie przepisów oraz następujących warunków:

- przy projektowaniu oraz realizacji nawierzchni zachować spadki podłużne i poprzeczne w oparciu o przepisy;
- zachowanie odpowiednich, wynikających z przepisów, pól widoczności;
- włączenie zjazdu, o którym mowa wyżej, do drogi musi być prowadzone pod kątem prostym lub zbliżonym do prostego;
- utwardzony zjazd o parametrach zgodnych z przepisami szczególnymi;
- zapewnienie ciągłości odwodnienia zjazdu wzdłuż drogi.

3. Ustala się realizację miejsc postojowych w obszarze terenu oznaczonego symbolem U i terenu zieleni niskiej urządzonej ZP, zgodnie z przepisami szczególnymi oraz przy zachowaniu następujących warunków:

1) nawierzchnie miejsc postojowych, parkingów, winny charakteryzować się odpowiednią nośnością, odpornością na deformacje spowodowane punktowymi obciążeniami statycznymi.

§23. Ustala się podłączenie do istniejącej infrastruktury technicznej oraz realizację nowej poza linią rozgraniczającą drogi publicznej wojewódzkiej nr 308 klasy głównej KD-308(G), przy zachowaniu przepisów szczególnych oraz następujących warunków:

1) zaopatrzenie w wodę, w tym do celów przeciwpożarowych: z sieci wodociągowej, z wykorzystaniem istniejących komunalnych urządzeń zaopatrzenia w wodę; dopuszcza się realizację indywidualnego ujęcia wody w obszarze działki;

2) kanalizacja sanitarna: odprowadzenie ścieków bytowo - gospodarczych do szczelnych zbiorników bezodpływowych i wywóz nieczystości do miejsc wskazanych przez urząd miasta i gminy; docelowo do gminnej sieci kanalizacyjnej;

3) kanalizacja deszczowa: wody opadowe należy zagospodarować w obszarze działki; zakazuje się ich odprowadzania poza granice nieruchomości;

4) urządzenia elektroenergetyczne: z istniejących urządzeń elektroenergetycznych; plan przewiduje lokalizację stacji transformatorowej w obszarze terenu objętego planem;

5) zaopatrzenie w gaz: z istniejącej sieci gazowej średniego ciśnienia, przebiegającej w obszarze działki, na warunkach określonych przez dysponenta sieci gazowej;

6) zaopatrzenie w ciepło: dopuszcza się korzystanie z kotłów niskoemisyjnych na paliwo stałe lub zbiornikowej instalacji olejowej oraz innych źródeł energii o ograniczonej emisji, nie powodujących przekraczania dopuszczalnych poziomów emisji, określonych w przepisach; dopuszcza się wykorzystanie niekonwencjonalnych i odnawialnych źródeł energii;

7) inne elementy uzbrojenia: na warunkach określonych w przepisach szczególnych.

ROZDZIAŁ XI

Sposób i termin tymczasowego zagospodarowania, urządzania i użytkowania terenów.

§24. Do czasu realizacji inwestycji ustala się dotychczasowe wykorzystanie terenu objętego planem.

ROZDZIAŁ XII

Stawki procentowe, na podstawie których ustala się opłatę, o której mowa w art. 36 ust. 4.

§25. Ustala się stawkę procentową, służącą naliczeniu jednorazowej opłaty od wzrostu wartości nieruchomości, o której mowa w art. 36 ust. 4 ustawy o planowaniu i zagospodarowaniu przestrzennym, w wysokości 10%.

DZIAŁ III

Przepisy końcowe.

§26. Plan zachowuje ważność, również wtedy jeśli nastąpi:

1) zmiana lub nowelizacja któregokolwiek z przepisów szczególnych, chyba że z ich treści będzie wynikał obowiązek dokonania zmiany planu;

2) zmiana wymienionego w planie numeru ewidencyjnego działki.

§27. Z dniem wejścia w życie miejscowego planu zagospodarowania przestrzennego we wsi Karczewo na obszarze działki o nr ewid.: 507/14 w gminie Kamieniec ustalenia niniejszej uchwały stają się obowiązujące.

§28. Wykonanie uchwały powierza się Wójtowi Gminy Kamieniec.

§29. 1. Niniejsza uchwała wraz z załącznikiem graficznym nr 1 oraz załącznikami nr 2 i 3 podlega ogłoszeniu w Dzienniku Urzędowym Województwa Wielkopolskiego.

2. Uchwała wchodzi w życie 30 dni od dnia ogłoszenia w Dzienniku Urzędowym Województwa Wielkopolskiego.

Przewodniczący
Rady Gminy
(–) Andrzej Stamlerowski

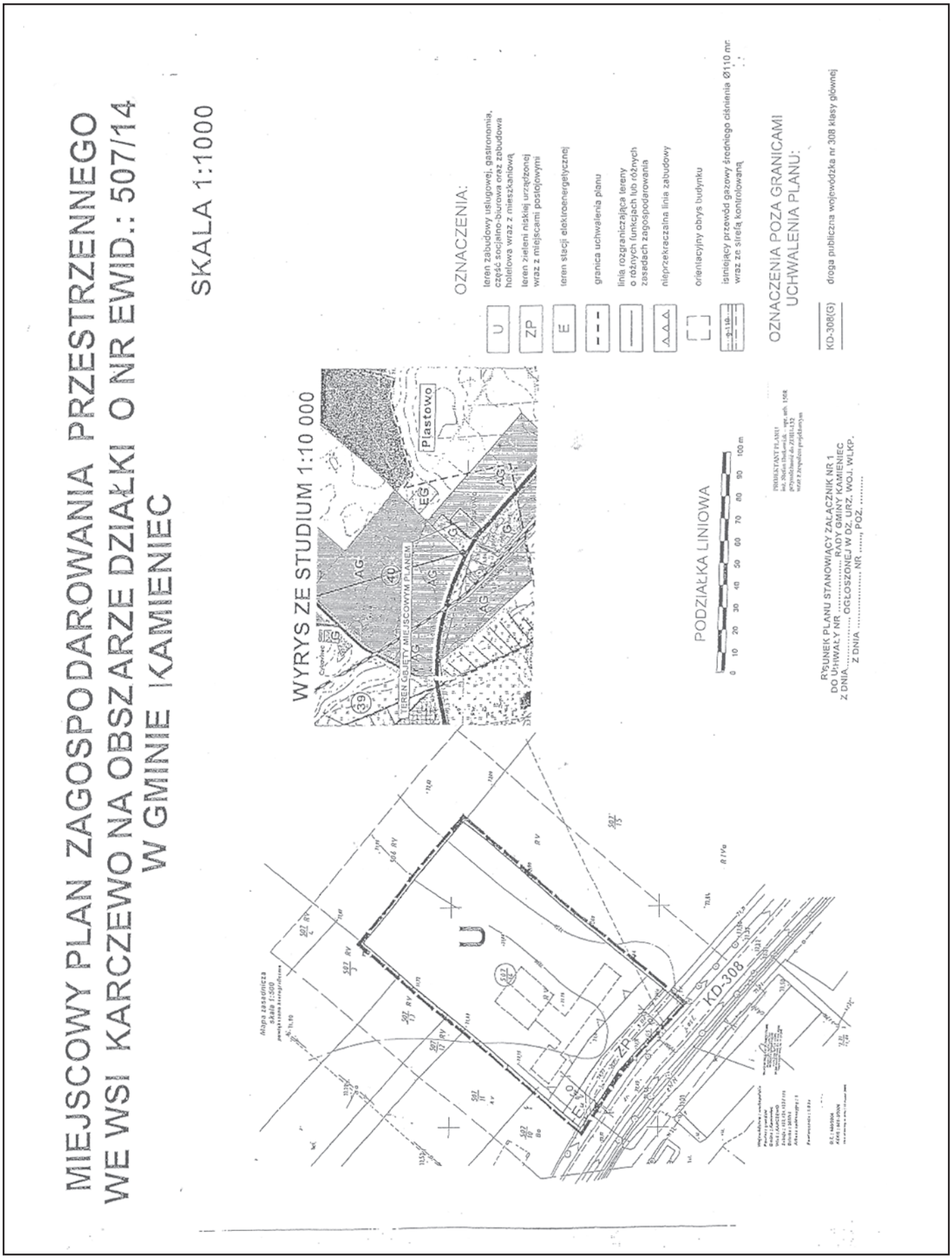
MIEJSCOWY PLAN ZAGOSPODAROWANIA PRZESTRZENNEGO
WE WSI KARCZEWO NA OBSZARZE DZIAŁKI O NR EWID.: 507/14
W GMINIE KAMIENIEC
SKALA 1:1000
WYRYS ZE STUDIUM 1:10 000
TEREN OBJĘTY MIEJSCOWYM PLANEM
Plastowo
OZNACZENIA:
U teren zabudowy usługowej, gastronomia, część socjalno-biurowa oraz zabudowa hotelowa wraz z mieszkaniową
ZP teren zieleni niskiej urządzonej wraz z miejscami postojowymi
E teren stacji elektroenergetycznej
granica uchwalenia planu
linia rozgraniczająca tereny o różnych funkcjach lub różnych zasadach zagospodarowania
nieprzekraczalna linia zabudowy
orientacyjny obrys budynku
istniejący przewód gazowy średniego ciśnienia Ø110 mm wraz ze strefą kontrolowaną
OZNACZENIA POZA GRANICAMI UCHWALENIA PLANU:
KD-308(G) droga publiczna wojewódzka nr 308 klasy głównej
PODZIAŁKA LINIOWA
0 10 20 30 40 50 60 70 80 90 100 m
RYSUNEK PLANU STANOWIĄCY ZAŁĄCZNIK NR 1
DO UCHWAŁY NR ....., RADY GMINY KAMIENIEC
Z DNIA ....., OGŁOSZONEJ W DZ. URZ. WOJ. WLKP.
Z DNIA ....., NR ....., POZ. .....
Mapa zasadnicza
skala 1:500
U
ZP
E
KD-308

Załącznik nr 2
do uchwały Nr XXXIV/221/2006
Rady Gminy Kamieniec
z dnia 25 października 2006 r.

ROZSTRZYGNIĘCIE O SPOSOBIE ROZPATRZENIA UWAG DO PROJEKTU MIEJSCOWEGO PLANU ZAGOSPODAROWANIA PRZESTRZENNEGO WE WSI KARCZEWO NA OBSZARZE DZIAŁKI O NR EWID.: 507/14 W GMINIE KAMIENIEC

Przedmiotowy projekt planu został wyłożony do publicznego wglądu w terminie od 31 sierpnia 2006 r. do 28 września 2006 r. W dniu 22 września 2006 r. odbyła się dyskusja publiczna.

Zgodnie z ustawą z dnia 27 marca 2003 r. o planowaniu i zagospodarowaniu przestrzennym (Dz.U. Nr 80, poz. 717 ze zm.) uwagi były przyjmowane do dnia 13 października 2006 r.

W ustawowym terminie nie wniesiono żadnych uwag, w związku z czym Rada Gminy Kamieniec nie podejmuje rozstrzygnięcia o sposobie rozpatrzenia wniesionych uwag, o których mowa w art. 20 ust. 1 ww. ustawy.

Załącznik nr 3
do uchwały Nr XXXIV/221/2006
Rady Gminy Kamieniec
z dnia 25 października 2006 r.

SPOSÓB REALIZACJI INWESTYCJI ZAPISANYCH W MIEJSCOWYM PLANIE ZAGOSPODAROWANIA PRZESTRZENNEGO, Z ZAKRESU INFRASTRUKTURY TECHNICZNEJ, KTÓRE NALEŻĄ DO ZADAŃ WŁASNYCH GMINY ORAZ ZASADY ICH FINANSOWANIA DLA MIEJSCOWEGO PLANU ZAGOSPODAROWANIA PRZESTRZENNEGO WE WSI KARCZEWO NA OBSZARZE DZIAŁKI O NR EWID.: 507/14 W GMINIE KAMIENIEC.

Zgodnie z art. 20 ust. 1 ustawy z dnia 27 marca 2003 r. o planowaniu i zagospodarowaniu przestrzennym (Dz.U. Nr 80, poz. 717 ze zm.), Rada Gminy Kamieniec, w oparciu o obowiązujące przepisy, w tym:

1) ustawę z dnia 26 listopada 1998 r. o finansach publicznych (Dz.U. z 2003 r. Nr 15, poz. 148 ze zm.);
2) ustawę z dnia 8 marca 1990 r. o samorządzie gminnym (Dz.U. z 2001 r. Nr 142, poz. 1591 ze zm.);
3) ustawę z dnia 7 czerwca 2001 r. o zbiorowym zaopatrzeniu w wodę i zbiorowym odprowadzaniu ścieków (Dz.U. Nr 72, poz. 747 ze zm.);
4) ustawę z dnia 10 kwietnia 1997 r. Prawo energetyczne (Dz.U. z 2003 r. Nr 153, poz. 1504 ze zm.);
5) prognozy skutków finansowych uchwalenia przedmiotowego planu;

oraz w oparciu o ustalenia planu, rozstrzyga się, co następuje:

§1. Inwestycje z zakresu infrastruktury technicznej obciążają budżet gminy i stanowią zadania własne gminy, zgodnie z art. 7 ust. 1 w/w ustawy o samorządzie gminnym. Z uwagi na ograniczone środki budżetowe, gmina obowiązki te rozłożyć może w czasie określonym w prognozie skutków finansowych uchwalenia przedmiotowego planu.

§2. Plan ustala korzystanie z istniejącej infrastruktury technicznej.

§3. Na terenie objętym planem istnieje sieć energetyczna oraz sieć gazowa oraz linia telekomunikacyjna.

§4. 1. W związku z uchwaleniem przedmiotowego planu gmina uzyska wypływ do budżetu gminy z tytułu podatków od nieruchomości i prowadzonych usług w obszarze działki.

2. Zapewnienie obsługi komunikacyjnej należy do zadań własnych gminy. Dojazd do terenu objętego planem jest zapewniony z istniejącego układu komunikacyjnego – drogi publicznej wojewódzkiej nr 308, znajdującego się poza granicami uchwalenia planu.

4885

UCHWAŁA Nr I/7/2006 RADY GMINY STARE MIASTO

Z dnia 23 listopada 2006 r.

zmieniająca Statut Gminy Stare Miasto

Na podstawie art. 169 ustawy z dnia 2 kwietnia 1997 roku – Konstytucja Rzeczypospolitej Polskiej (Dz.U. Nr 78, poz. 483) i art. 3 ust. 1 ustawy z dnia 8 marca 1990 r. o samorządzie gminnym (Dz.U. z 2001 roku, Nr 142, poz. 1591 z późniejszymi zmianami) Rada Gminy Stare Miasto uchwala, co następuje:

§1. W Statucie Gminy Stare Miasto przyjętym uchwałą Nr VI/43/2003 z dnia 27 marca 2003 r. wprowadza się następującą zmianę:

§16 ust. 1 otrzymuje brzmienie:

„§16. 1. Rada powołuje następujące stałe komisje:

1) Komisja Budżetu, Rozwoju Gospodarczego i Przestrzennego oraz Promocji Gminy
2) Komisja Oświaty, Kultury, Sportu, Pomocy Społecznej, Przestrzegania Prawa i Porządku Publicznego oraz Ochrony Przeciwpożarowej
3) Komisja Rozwoju Wsi i Obszarów Wiejskich oraz Ochrony Środowiska
4) Komisja ds. Organizacji Pozarządowych, Stowarzyszeń i Współpracy z Zagranicą.

§2. Wykonanie uchwały powierza się Wójtowi Gminy Stare Miasto.

§3. Uchwała wchodzi w życie po upływie 14 dni od dnia ogłoszenia w Dzienniku Urzędowym Województwa Wielkopolskiego.

Przewodniczący Rady
(–) Karol Szafran

4886

UCHWAŁA Nr II/10/2006 RADY GMINY LIPNO

z dnia 4 grudnia 2006 r.

zmieniająca uchwałę w sprawie określenia wysokości stawek podatku od nieruchomości oraz wprowadzenia zwolnień

Na podstawie art. 18 ust. 2 pkt 8 ustawy z dnia 8 marca 1990 roku o samorządzie gminnym (tekst jednolity z 2001 roku Dz.U. Nr 142, poz. 1591 ze zmianami) oraz art. 5 ust. 1 ustawy z dnia 12 stycznia 1991 roku o podatkach i opłatach lokalnych (tekst jednolity z 2006 roku Dz.U. Nr 121, poz. 844 ze zmianą) Rada Gminy Lipno uchwala:

§1. W §1 uchwały Nr XXXII/196/2005 Rady Gminy Lipno z dnia 18 listopada 2005 roku w sprawie określenia stawek podatku od nieruchomości oraz wprowadzenia zwolnień (Dz. Urz. Województwa Wielkopolskiego Nr 175, poz. 4719) dokonuje się następujących zmian:

1) pkt 1 lit. b otrzymuje brzmienie:

„b) pozostałych, w tym zajętych na prowadzenie odpłatnej statutowej działalności pożytku publicznego przez organizacje pożytku publicznego - 0,25 złotych od 1 m^2 powierzchni powierzchni".

2) w pkt 2 lit. c, d oraz e otrzymują brzmienie:

„c) zajętych na prowadzenie działalności gospodarczej w zakresie obrotu kwalifikowanym materiałem siewnym - 8,66 złotych od 1 m^2 powierzchni użytkowej,

d) zajętych na prowadzenie działalności gospodarczej w zakresie udzielania świadczeń zdrowotnych - 3,75 złotych od 1 m^2 powierzchni użytkowej,

e) pozostałych, w tym zajętych na prowadzenie odpłatnie statutowej działalności pożytku publicznego przez organizacje pożytku publicznego - 5,60 złotych od 1 m^2 powierzchni użytkowej".

§2. Wykonanie uchwały powierza się Wójtowi Gminy Lipno.

§3. Uchwała wchodzi w życie po upływie 14 dni od ogłoszenia w Dzienniku Urzędowym Województwa Wielkopolskiego i obowiązuje od 2007 roku.

Przewodniczący
Rady Gminy Lipno
(–) Kazimierz Kubicki

4887

UCHWAŁA Nr II/11/2006 RADY MIEJSKIEJ W OSTROROGU

z dnia 4 grudnia 2006 r.

w sprawie regulaminu wynagradzania nauczycieli zatrudnionych w szkołach, przedszkolach i placówkach oświatowych prowadzonych przez Ostroróg

Na podstawie art. 30 ust. 6 ustawy z dnia 26 stycznia 1982 r. - Karta nauczyciela (tekst jednolity z 2003 roku Dz.U. Nr 1181 poz 112 z późniejszymi zmianami) i art. 18 ust. 2 pkt 15 ustawy z dnia 8 marca 1990 roku o samorządzie gminnym (tekst jednolity z 2001 roku Dz.U. Nr 142 poz. 1591 z późniejszymi zmianami) Rada Miejska w Ostrorogu uchwala:

Regulaminu wynagradzania nauczycieli zatrudnionych w szkołach, przedszkolach i placówkach oświatowych prowadzonych przez Gminę Ostroróg na rok 2007

§1. Regulamin wynagradzania nauczycieli zatrudnionych w szkołach, przedszkolach i placówkach oświatowych prowadzonych przez Gminę Ostroróg., zwany dalej regulaminem, określa:

1. Tabelę zaszeregowania oraz minimalne «stawki wynagradzania zasadniczego dla nauczycieli, a także zasady ustalania wysokości wynagrodzenia zasadniczego nauczyciela, w tym nauczyciela któremu powierzono stanowisko dyrektora, określa rozporządzenie MEN a dnia 11.05.2000 r. w sprawie wysokości minimalnych stawek wynagrodzenia zasadniczego (Dz.U. 2000 Nr 39 poz. 455)
2. Wysokość stawek dodatków: za wysługę lat, motywacyjnego, funkcyjnego i za warunki pracy oraz warunki przyznawania tych dodatków.
3. Szczegółowy sposób obliczania wynagrodzenia za godziny ponad wymiarowe oraz za godziny doraźnych zastępstw
4. Wysokość i warunki wypłacania innych świadczeń wynikających ze stosunku pracy

§2. ILEKROĆ W REGULAMINIE JEST MOWA O:

1. rozporządzeniu — należy rozumieć rozporządzenie ministra MEN z dnia 11 maja 2000 r. i Dz.U. Nr 39, poz. 455, (z późniejszymi zmianami)
2. szkole - rozumie się przez to każdą szkołę, przedszkole prowadzone przez Gminę Ostroróg
3. pracodawcy — rozumie się przez to Dyrektora szkoły albo inną osobę wyznaczoną do dokonywania czynności w sprawach i zakresu prawa pracy,
4. nauczycielach - rozumie się przez to nauczycieli zatrudnionych przez danego pracodawcę, w sprawach ogólnych dotyczy to również dyrektorów, przepisy szczegółowe dotyczące dyrektorów są zaznaczone odrębnie,
5. klasie - należy przez to rozumieć także oddział lub grupę, roku szkolnym - należy przez to rozumieć okres pracy szkoły od 1 września danego roku do 31 sierpnia roku następnego,
6. uczniu — należy przez to rozumieć także wychowanka,
7. tygodniowym obowiązkowym wymiarze godzin - należy przez to rozumieć tygodniowy obowiązkowy wymiar godzin, o którym mowa w §1 ust. 1 rozporządzenia.

§3. POSTANOWIENIA OGÓLNE

1. Regulamin obejmuje nauczycieli wszystkich szkół.
2. Regulaminu nie stosuje się do pracowników szkół nie będących - nauczycielami.

§4. DODATKI ZA WYSŁUGĘ LAT

1. Nauczycielom przysługuje dodatek za wysługę lat w wysokości 1% wynagrodzenia zasadniczego za każdy rok pracy, wypłacany zgodnie z Kartą Nauczyciela w okresach miesięcznych poczynając od czwartego roku pracy, z tym ze dodatek ten nie może przekroczyć 20% wynagrodzenia zasadniczego.

2. Do okresów pracy uprawniających do dodatku za wysługę lat wlicza się okresy poprzedniego zatrudnienia we wszystkich zakładach pracy, bez względu na sposób ustania stosunku pracy.

3. Nauczycielowi pozostającemu jednocześnie w więcej niż jednym stosunku pracy okresy uprawniające do dodatku za wysług lat ustala się odrębnie do każdego stosunku z zastrzeżeniem §5 ust. 3 i 4 rozporządzenia MEN. Do okresu zatrudnienia uprawniającego do dodatku za wysługę lat nie wlicza się okresu pracy w innym zakładzie, w którym pracownik jest lub był jednocześnie zatrudniony. Do okresu dodatkowego zatrudnienia nie podlegają zaliczeniu okresy podstawowego zatrudnienia.

4. Do okresów pracy wymaganych do nabycia prawa do dodatku za wysługę lat zalicza się okresy pracy wykonywanej w wymiarze nie niższym niż połowa obowiązującego wymiaru zajęć (czasu pracy) oraz okresy pracy, o których mowa w art. 22 ust. 3 Karty Nauczyciela.

5. Do okresów pracy uprawniających do dodatku za wysługę lat wlicza się także inne okresy, jeżeli z mocy odrębnych przepisów podlegają one wliczeniu do okresu pracy, od którego zależą uprawnienia pracownicze.

6. Dodatek przysługuje:

   1) począwszy od pierwszego dnia miesiąca kalendarzowego następującego po miesiącu, w którym nauczyciel nabył prawo do dodatku lub do wyższej stawki dodatku, jeżeli nabycie prawa nastąpiło w ciągu miesiąca,

   2) za dany miesiąc, jeżeli nabycie prawa dodatku lub wyższej jego stawki nastąpiło od pierwszego dnia miesiąca.

7. Dodatek przysługuje za okres urlopu dla poratowania zdrowia oraz za dni, za które nauczyciel otrzymuje wynagrodzenia, chyba ze przepis szczególny stanowi inaczej. Dodatek ten przysługuje również za dni nieobecności w pracy z powodu niezdolności do pracy wskutek choroby bądź konieczności osobistego sprawowania opieki nad dzieckiem lub innym chorym członkiem rodziny, za które nauczyciel otrzymuje wynagrodzenie lub zasiłek z ubezpieczenia społecznego.

8. Dodatek wypłaca się z góry, w terminie wypłaty wynagrodzenia.

§5. DODATEK MOTYWACYJNY

1. Środki na dodatek motywacyjny tworzy się w wysokości 3% od wszystkich wynagrodzeń zasadniczych nauczycieli

2. Warunkami przyznania nauczycielowi dodatku motywacyjnego są:

   1) uzyskanie osiągnięć dydaktycznych wychowawczych i opiekuńczych, a w szczególności :

      a) uzyskanie przez uczniów, z uwzględnieniem ich możliwości oraz warunków pracy nauczyciela, dobrych osiągnięć dydaktyczno - wychowawczych potwierdzonych wynikiem egzaminów, klasyfikacji promocji lub sukcesami w konkursach, zawodach, olimpiadach itp.,

      b) umiejętne rozwiązywanie problemów wychowawczych uczniów,

      c) pełne rozpoznanie środowiska wychowawczego uczniów,

   2) jakość świadczonej pracy, w tym związanej z powierzonym stanowiskiem kierowniczym, dodatkowym zadaniem lub zajęciem, a w szczególności:

      a) systematyczne i efektywne przygotowanie się do przydzielonych obowiązków,

      b) podnoszenie umiejętności zawodowych,

      c) wzbogacenie własnego warsztatu pracy,

      d) dbałość o estetykę i sprawność powierzonych pomieszczeń, pomocy dydaktycznych,

      e) prawidłowe prowadzenie dokumentacji szkolnej, w tym pedagogicznej,

      f) rzetelne i terminowe wywiązywanie się z poleceń służbowych,

      g) przestrzeganie dyscypliny pracy.

   3) zaangażowanie w realizację czynności i zajęć, o których mowa w art. 42 ust. 2 pkt 2 i 3 Karty Nauczyciela, a w szczególności:

      a) udział w organizowaniu imprez i uroczystości szkolnych,

      b) udział w komisjach przedmiotowych i innych,

      c) opiekowanie się samorządem uczniowskim działającymi na terenie szkoły,

      d) prowadzenie lekcji koleżeńskich, przejawianie innych form aktywności w ramach wewnątrz szkolnego doskonalenia zawodowego nauczycieli,

      e) aktywny udział w realizowaniu innych zadań statutowych szkoły.

3. Podstawę obliczania dodatku stanowi wynagrodzenie zasadnicze nauczycieli.

4. Dodatek motywacyjny dla nauczycieli i dyrektorów nie może być wyższy niż 20% jego wynagrodzenia zasadniczego.

5. Dodatek przyznaje się nauczycielowi na czas określony nie krótszy niż 3 miesiące i nie dłuższy niż jeden rok szkolny.

6. Wysokość dodatku motywacyjnego dla nauczycieli oraz okres jego przyznania, uwzględniając poziom spełnienia warunków, o których mowa w §5, ustala dyrektor szkoły.

7. Nauczycielowi dodatek przyznaje Dyrektor szkoły, a dyrektorowi Burmistrz M i G Ostroróg.

8. Dodatek motywacyjny wypłaca się z góry, w terminie wypłaty wynagrodzenia.

9. Każda Placówka oświatowa posiada swój wewnętrzny regulamin przyznawania dodatku motywacyjnego

§6. DODATEK FUNKCYJNY

1. Do uzyskania dodatku funkcyjnego uprawnieni są nauczyciele, którym powierzono:
   1) stanowisko dyrektora szkoły,
   2) stanowisko wicedyrektora szkoły,
   3) wychowawstwo klasy,
   4) sprawowanie funkcji opiekuna stażu
2. Wysokość stawek dodatku funkcyjnego określa poniższa tabela dodatków funkcyjnych.

LP	STANOWISKO KIEROWNICZE LUB FUNKCJA	STAWKA DODATKU FUNKCYJNEGO
1.	Dyrektor Przedszkola „ Miś Uszatek „ w Ostrorogu	400,00 - 700,00 zł
	Dyrektor Szkoły Podst. W Bininie	400,00 - 700,00 zł
	Dyrektor Zespołu Szkół w Ostrorogu	1.000,00 - 1.500,00 zł
2.	Wicedyrektor Zespołu Szkół	500,00 - 800,00 zł
3.	Kierownik świetlicy	300,00 zł
4.	Wychowawca klasy	2,00 zł od dziecka w klasie
5.	Opiekun stażu	20,00 - 50,00 zł

3. Wysokość dodatku funkcyjnego, o którym mowa w ust. 1 i 2 ustala:
   1) dla dyrektora Burmistrz M i G
   2) dla stanowisk kierowniczych i funkcji o których mowa w ust. 1 pkt 2-4 Dyrektor Szkoły
4. Przy ustaleniu wysokości dodatku pracodawca uwzględnia w szczególności wielkość szkoły, jej warunki organizacyjne, złożoność zadań wynikających ze stanowiska kierowniczego lub pełnionej funkcji, liczbę stanowisk w szkole.
5. Nauczyciel może otrzymać jeden dodatek funkcyjny, nie dotyczy to dodatku za opiekę nad stażystą.
6. Prawo do dodatku powstaje od pierwszego dnia miesiąca następującego po pełnym miesiącu, w którym nastąpiło objęcie stanowiska lub funkcji uprawniających do dodatku, a jeżeli objęcie stanowiska lub funkcji nastąpiło pierwszego dnia miesiąca od tego dnia.
7. Nauczyciel, któremu powierzono stanowisko lub funkcję na czas określony, traci prawo do dodatku z końcem miesiąca w którym upłynął okres. Dotyczy to również wcześniejszego odwołania ze stanowiska lub funkcji.
8. Dodatek nie przysługuje w okresie nie usprawiedliwionej nieobecności w pracy, w okresie stanu nieczynnego i urlopu dla poratowania zdrowia, w okresie, za który nie przysługuje wynagrodzenie zasadnicze, oraz od pierwszego dnia miesiąca następującego po miesiącu, w którym nauczyciel zaprzestał pełnienia z innych powodów obowiązków, do których jest przypisany ten dodatek, a jeżeli zaprzestanie pełnienia obowiązków nastąpiło od pierwszego dnia miesiąca - od tego dnia.
9. Dodatek w stawce ustalonej dla dyrektora szkoły przysługuje wicedyrektorowi szkoły lub osobie go zastępującej od pierwszego dnia miesiąca kalendarzowego następującego po jednym pełnym miesiącu zastępstwa.
10. Dodatki funkcyjne wypłaca się z góry, w terminie wypłaty wynagrodzenia.

§7. DODATEK ZA WARUNKI PRACY

1. Wykaz prac wykonywanych przez nauczycieli w warunkach szkodliwych dla zdrowia określają odpowiednie rozporządzenia MEN
2. Dodatek wypłaca się miesięcznie z dołu za czas faktycznego wykonywania pracy, z którą dodatek jest związany.
3. Za pracę w trudnych warunkach uznaje się prowadzenie przez nauczycieli:
   1) zajęć rewalidacyjno - wychowawczych z dziećmi i młodzieżą upośledzoną w stopniu głębokim,
   2) indywidualnego nauczania dziecka zakwalifikowanego do kształcenia specjalnego,
4. Nauczycielom wykonującym pracę w warunkach trudnych przyznaje się dodatek w wysokości:
   1) za prowadzenie indywidualnego nauczania dziecka, zakwalifikowanego do kształcenia specjalnego 20% uposażenia godzinowego nauczyciela uczącego - posiadającego uprawnienia
   2) za prace w klasach łączonych 20% uposażenia godzinowego nauczyciela uczącego.
5. Dodatek wypłaca się miesięcznie na zasadach godzin ponad wymiarowych.

§8. GODZINY PONADWYMIAROWE I GODZINY DORAŹNYCH ZASTĘPSTW.

1. Wynagrodzenie za godziny ponadwymiarowe wypłaca się według stawki osobistego zaszeregowania nauczyciela, z uwzględnieniem dodatku za warunki pracy.
2. Wynagrodzenie za jedną godzinę ponadwymiarową ustala się dzieląc sumę stawki przysługującego nauczycielowi wynagrodzenia zasadniczego przez miesięczną liczbę godzin obowiązkowego wymiaru zajęć zależną od ich typu.
3. Wynagrodzenie za jedną godzinę doraźnego zastępstwa ustala się, z zastrzeżeniem ust. 4, w sposób określony

w ust. 2, o ile w czasie realizacji tego zastępstwa prowadzone były zajęcia zgodnie z planem i programem nauczania danej klasy przez nauczyciela posiadającego wymagane kwalifikacje do prowadzenia tych zajęć.

4. Wynagrodzenie za jedną godzinę doraźnego zastępstwa, realizowaną przez nauczyciela nie posiadającego wymaganych kwalifikacji do prowadzenia zajęć albo prowadzonych niezgodnie z planem i programem nauczania danej klasy ustala Dyrektor szkoły w wysokości godziny opiekuńczej (świetlicowej) wynagrodzenia.

5. Miesięczną liczbę obowiązkowego wymiaru zajęć nauczyciela ustala się mnożąc tygodniowy obowiązkowy wymiar godzin przez 4,16 z zaokrągleniem do pełnych godzin w ten sposób, że czas zajęć do 0,5 godziny pomija się, a co najmniej 0,5 godziny liczy się za pełną godzinę.

6. Wynagrodzenie za godziny ponadwymiarowe przydzielone w planie organizacyjnym nie przysługuje za dni, w których nauczyciel nie realizuje zajęć z powodu przerw przewidzianych w organizacji roku szkolnego, rozpoczynania lub kończenia zajęć w środku tygodnia oraz za czas usprawiedliwionej nieobecności w pracy.

7. Godziny ponadwymiarowe przypadające w dniach, w których nauczyciel nie mógł ich zrealizować z przyczyn leżących po stronie pracodawcy, traktuje się jak godziny faktycznie odbyte.

8. Dla ustalenia wynagrodzenia za godziny ponadwymiarowe w tygodniach, w których przypadają dni usprawiedliwionej nieobecności w pracy nauczyciela lub dnia ustawowo wolne od pracy oraz w tygodniach, w których zajęcia rozpoczynają się lub kończą w środku tygodnia - za podstawę ustalenia liczby godzin ponadwymiarowych przyjmuje się obowiązkowo tygodniowy wymiar zajęć określony w art. 42 ust. 3 Ustawy Karta Nauczyciela, pomniejszony o 1/5 tego wymiaru lub 1/4, gdy dla nauczyciela ustalono czterodniowy tydzień pracy za każdy dzień usprawiedliwionej nieobecności w pracy lub dzień ustawowo wolny od pracy. Liczba godzin ponadwymiarowych, za które przysługuje wynagrodzenie w takim tygodniu, nie może być jednakże większa niż liczba godzin przydzielonych w planie organizacyjnym.

9. W razie zastępstwa nieobecnych nauczycieli przez nauczycieli zatrudnionych w niepełnym wymiarze godzin za faktycznie realizowane godziny zastępstw przysługuje wynagrodzenie według zasad ustalonych dla godzin doraźnych zastępstw.

10. Wynagrodzenie za godziny ponadwymiarowe wypłaca się z dołu.

§9. POSTANOWIENIA KOŃCOWE

1. Projekt Regulaminu został przedstawiony do zaopiniowania przez właściwe organizacje związkowe.

2. Zmiany w Regulaminie następują w formie aneksu na wniosek Burmistrza M i G, Dyrektora Szkoły, Rady Pedagogicznej, Związków Zawodowych.

§10. Wykonanie uchwały powierza się Burmistrzowi Miasta i Gminy Ostroróg.

§11. Traci moc uchwała Nr XXXI/223/2005 Rady Miejskiej w Ostrorogu z dnia 7 grudnia 2005 roku w sprawie uchwalania regulaminu wynagradzania nauczycieli.

§12. Uchwała wchodzi w życie po upływie 14 dni od ogłoszenia w Dzienniku Urzędowym Województwa Wielkopolskiego i ma zastosowanie do wynagrodzeń należnych za rok 2007.

Przewodniczący
Rady Miejskiej w Ostrorogu
(–) Andrzej Greczka

4888

UCHWAŁA Nr II/12/2006 RADY MIEJSKIEJ W OSTROROGU

z dnia 4 grudnia 2006 r.

sprawie wysokości zasad przyznawania i wypłacania dodatku mieszkaniowego dla nauczycieli szkół i placówek prowadzonych przez Gminę Ostroróg

Na podstawie art. 54 ust. 7 ustawy z dnia 26 stycznia 1982 r. - Karta Nauczyciela (t.j z 2003 r. Dz.U. Nr 118 poz. 1112 z późniejszymi zmianami) uchwala się: Regulamin przyznawania dodatku mieszkaniowego dla nauczycieli w 2007 roku

§1. Regulamin przyznawania dodatku mieszkaniowego nauczycielom zatrudnionym w szkołach i przedszkolach prowadzonych przez Gminę Ostroróg, zwany dalej Regulaminem, określa:

1) wysokość nauczycielskiego dodatku mieszkaniowego,

2) zasady przyznawania i wypłacania nauczycielskiego dodatku mieszkaniowego.

§2. Ilekroć w Regulaminie jest mowa o:

1) Szkole - należy przez to rozumieć przedszkole, szkołę albo zespół szkół, dla której organem prowadzącym jest Gmina Ostroróg,

2) dyrektorze - należy przez to rozumieć dyrektora jednostki, o której mowa w pkt 1

3) nauczycielach - należy przez to rozumieć nauczycieli zatrudnionych w jednostkach, o których mowa w pkt 1.

4) Pracodawcy - należy przez to rozumieć jednostkę organizacyjną, o której mowa w pkt 1.

§3. Prawo do dodatku mieszkaniowego ma nauczyciel zatrudniony w szkole ,w wymiarze nie niższym niż połowa tygodniowego obowiązkowego wymiaru godzin i posiadający kwalifikacje wymagane do zajmowanego stanowiska nauczyciela.

§4. 1. Wysokość nauczycielskiego dodatku mieszkaniowego, w zależności od liczby osób w rodzinie uprawnionego nauczyciela, wynosi miesięcznie:,

1) przy jednej osobie w rodzinie - 40,00 zł

2) przy dwóch osobach w rodzime - 60,00 zł

3) przy trzech osobach w rodzinie - 80,00 zł

4) przy czterech i więcej osobach w rodzinie - 90,00 zł

2. Do członków rodziny, o których mowa w ust. 1, zalicza się nauczyciela oraz wspólnie z nim zamieszkujących: współmałżonka oraz dzieci i rodziców pozostających na jego wyłącznym utrzymaniu.

3. Nauczycielowi i jego współmałżonkowi, będącemu także nauczycielem, stale z nim zamieszkującemu, przysługuje tylko jeden dodatek mieszkaniowy, w wysokości określonej w ust. 1. Małżonkowie wspólnie określają pracodawcę, który będzie im wypłacał ten dodatek.

§5. Nauczycielski dodatek mieszkaniowy przyznaje się na wniosek nauczyciela, a w przypadku nauczycieli, o których mowa w §4 ust. 3, na ich wspólny wniosek. Nauczycielowi dodatek przyznaje dyrektor, a dyrektorowi - Burmistrz Miasta i Gminy Gminy.

§6. 1. Nauczycielski dodatek mieszkaniowy przysługuje nauczycielowi:

1) niezależnie od tytułu prawnego do zajmowanego przez niego lokalu mieszkalnego,

2) od pierwszego dnia miesiąca następującego po miesiącu, w którym nauczyciel złożył wniosek o jego przyznanie.

2. Nauczycielski dodatek mieszkaniowy przysługuje w okresie wykonywania pracy, a także w okresach:

1) nie świadczenia pracy, za które przysługuje wynagrodzenie,

2) pobierania zasiłku z ubezpieczenia społecznego,

3) odbywania zasadniczej służby wojskowej, przeszkolenia wojskowego, okresowej służby wojskowej - w przypadku jednak, gdy z nauczycielem powołanym do służby zawarta była umowa o pracę na czas określony, dodatek wypłaca się nie dłużej niż do końca okresu, na który umowa ta była zawarta,

4) korzystania z urlopu wychowawczego.

3. Nauczycielski dodatek mieszkaniowy jest wypłacany z dołu.

§7. Zmiany Regulaminu mogą być dokonane w trybie właściwym do jego nadania.

§8. Traci moc uchwała Nr XXIX/196/2005 Rady Miejskiej w Ostrorogu z dnia 26 października 2005 r.

§9. Uchwała wchodzi w życie 1 stycznia 2007 roku i podlega ogłoszeniu w Dzienniku Urzędowym Województwa Wielkopolskiego.

Przewodniczący
Rady Miejskiej w Ostrorogu
(–) Andrzej Greczka

4889

UCHWAŁA Nr II/10/06 RADY MIEJSKIEJ W KLECZEWIE

z dnia 6 grudnia 2006 r.

w sprawie obniżenia ceny skupu żyta przyjmowanej za podstawę obliczania podatku rolnego na terenie gminy Kleczew na rok podatkowy 2007

Na podstawie art. 18 ust. 2 pkt 8 i art. 40 ust. 1 ustawy z dnia 8 marca1990 r. o samorządzie gminnym (tekst jedn. z 2001 r. Nr 142, poz. 1591; z 2002 r. Dz.U. Nr 23, poz. 220, Dz.U. Nr 62, poz. 558, Dz.U. Nr 113, poz. 984, Dz.U. Nr 153, poz. 1271, Dz.U. Nr 214, poz. 1806; z 2003 r. Dz.U. Nr 80, poz. 717, Dz.U. Nr 162, poz. 1568; z 2004 r. Dz.U. Nr 102, poz. 1055, Dz.U. Nr 116, poz. 1203; z 2005 r. Dz.U. Nr 172, poz. 1441, Dz.U. Nr 175, poz. 1457; z 2006 r. Dz.U. Nr 17, poz. 128, Dz.U. Nr 181, poz. 1337) oraz art. 6 ust. 3 ustawy z dnia 15 listopada 1984 r. o podatku rolnym (tekst jedn. z 2006 r. Dz.U. Nr 136, poz. 969), uchwala się, co następuje:

§1. Rada Miejska w Kleczewie obniża średnią cenę skupu żyta do celów wymiaru podatku rolnego, ogłoszoną w Komunikacie Prezesa Głównego Urzędu Statystycznego z dnia 17 października 2006 roku za okres pierwszych trzech kwartałów 2006 roku (M.P. z dnia 26 października 2006 r. Nr 74, poz. 745) z kwoty 35,52 zł za 1 q do kwoty 25,00 zł za 1 q.

§2. Wykonanie uchwały powierza się Burmistrzowi Gminy i Miasta Kleczew.

§3. Uchwała wchodzi w życie po upływie 14 dni od dnia jej ogłoszenia w Dzienniku Urzędowym Województwa Wielkopolskiego.

Przewodniczący
Rady Miejskiej w Kleczewie
(–) mgr Maciej Trzewiczyński

4890

UCHWAŁA Nr II/11/06 RADY MIEJSKIEJ W KLECZEWIE

z dnia 6 grudnia 2006 r.

w sprawie określenia wysokości stawek podatku od nieruchomości na rok podatkowy 2007

Na podstawie art. 18 ust. 2 pkt 8 i art. 40 ust. 1 ustawy z dnia 8 marca 1990 roku o samorządzie (tekst jedn. z 2001 r. Nr 142, poz. 1591; z 2002 r. Dz.U. Nr 23, poz. 220, Dz.U. Nr 62, poz. 558, Dz.U. Nr 113, poz. 984, Dz.U. Nr 153, poz. 1271, Dz.U. Nr 214, poz. 1806; z 2003 r. Dz.U. Nr 80, poz. 717, Dz.U. Nr 162, poz. 1568; z 2004 r. Dz.U. Nr 102, poz. 1055, Dz.U. Nr 116, poz. 1203; z 2005 r. Dz.U. Nr 172, poz. 1441, Dz.U. Nr 175, poz. 1457; z 2006 r. Dz.U. Nr 17, poz. 128, Dz.U. Nr 181, poz. 1337) oraz art. 5 i art. 6 ust. 12 ustawy z dnia 12 stycznia 1991 r. o podatkach i opłatach (tekst jedn. z 2006 r. Dz.U. Nr 121, poz. 844) uchwala się, co następuje:

§1. Określa się wysokość stawek podatku od nieruchomości na rok 2007 w następujący sposób:

1) od 1 m^2 powierzchni użytkowej budynków mieszkalnych lub ich części - 0,36 zł;

2) od 1 m^2 powierzchni użytkowej budynków lub ich części związanych z prowadzeniem działalności gospodarczej oraz od budynków mieszkalnych lub ich części zajętych na prowadzenie działalności gospodarczej:

   a) stanowiących piwnice i strychy - 7,40 zł,

   b) w zakresie usług szewskich, rymarskich, kaletnictwa, zegarmistrzostwa, zduństwa, kowalstwa, maglowania i usług pralniczych - 7,40 zł,

   c) pozostałych nie wymienionych w pkt „a" i „b" - 16,00 zł;

3) od 1 m^2 powierzchni użytkowej budynków zajętych na prowadzenie działalności gospodarczej w zakresie udzielania świadczeń zdrowotnych - 3,75 zł;

4) od 1 m^2 powierzchni użytkowej budynków lub ich części zajętych na prowadzenie działalności gospodarczej w zakresie obrotu kwalifikowanym materiałem siewnym - 8,66 zł;

5) od pozostałych budynków lub ich części:

a) od 1 m^2 powierzchni użytkowej budynków i ich części zajętych na prowadzenie odpłatnej statutowej działalności pożytku publicznego przez organizacje pożytku publicznego - 6,23 zł,

b) od 1 m^2 powierzchni użytkowej pozostałych budynków lub ich części nie wymienionych w pkt „a" - 3,58 zł;

6) od budowli – 2% ich wartości określonej na podstawie ustawy o podatkach i opłatach lokalnych;

7) od 1 m^2 powierzchni gruntów związanych z prowadzeniem działalności gospodarczej, bez względu na sposób zakwalifikowania w ewidencji gruntów i budynków - 0,69 zł;

8) od 1 m^2 gruntów pozostałych:

a) od gruntów zrekultywowanych o kierunku rolnym i użytkowanych rolniczo - 0,02 zł,

b) od gruntów stanowiących tereny zabudowy rekreacyjnej - 0,34 zł

c) od gruntów zajętych na prowadzenie odpłatnej statutowej działalności pożytku publicznego przez organizacje pożytku publicznego - 0,34 zł,

d) od gruntów pozostałych nie wymienionych w pkt „a", „b" i „c" - 0,06 zł;

9) od gruntów pod jeziorami, zajętych na zbiorniki wodne retencyjne lub elektrowni wodnych - od 1 ha powierzchni - 3,65 zł.

§2. 1. Podatek od nieruchomości od osób fizycznych na terenie wiejskim pobiera w drodze inkasa sołtys za wynagrodzeniem ustalonym odrębną uchwałą Rady.

2. Podatek od nieruchomości od osób fizycznych na terenie miasta należy wpłacać w kasie Urzędu Gminy i Miasta lub na rachunek bankowy Urzędu Gminy i Miasta w: Bank Spółdzielczy w Słupcy Oddział w Kleczewie.

§3. Wykonanie uchwały powierza się Burmistrzowi Gminy i Miasta Kleczew.

§4. Uchwała wchodzi w życie po upływie 14 dni od dnia jej ogłoszenia w Dzienniku Urzędowym Województwa Wielkopolskiego.

Przewodniczący
Rady Miejskiej w Kleczewie
(–) mgr Maciej Trzewiczyński

4891

UCHWAŁA Nr II/12/06 RADY MIEJSKIEJ W KLECZEWIE

z dnia 6 grudnia 2006 r.

w sprawie zwolnień w podatku od nieruchomości na 2007 rok

Na podstawie art. 18 ust. 2, pkt 8, art. 40, ust. 1 ustawy z dnia 8 marca 1990 r. o samorządzie gminnym (tekst jedn. z 2001 r. Nr 142, poz. 1591; z 2002 r. Dz.U. Nr 23, poz. 220, Dz.U. Nr 62, poz. 558, Dz.U. Nr 113, poz. 984, Dz.U. Nr 153, poz. 1271, Dz.U. Nr 214, poz. 1806; z 2003 r. Dz.U. Nr 80, poz. 717, Dz.U. Nr 162, poz. 1568; z 2004 r. Dz.U. Nr 102, poz. 1055, Dz.U. Nr 116, poz. 1203; z 2005 r. Dz.U. Nr 172, poz. 1441, Dz.U. Nr 175, poz. 1457; z 2006 r. Dz.U. Nr 17, poz. 128, Dz.U. Nr 181, poz. 1337) oraz art. 7, ust. 3 ustawy z dnia 12 stycznia 1991 r. o podatkach i opłatach lokalnych (tekst jedn. z 2006 r. Dz.U. Nr 121, poz. 844), uchwala się, co następuje:

§1. Zwalnia się z podatku od nieruchomości:

*1) nieruchomości lub ich części zajęte:

a) na potrzeby gminnych zakładów budżetowych i komunalnych instytucji kultury, za wyjątkiem nieruchomości użyczonych, wynajętych lub oddanych w dzierżawę innym podmiotom, celem prowadzenia działalności gospodarczej i statutowej;

b) na potrzeby gminnych jednostek budżetowych z wyjątkiem jednostek budżetowych objętych zwolnieniami, o których mowa w art. 2 ust. 3 pkt 3 i art. 7 ust. 2 pkt

2 ustawy z dnia 12 stycznia 1991 r. o podatkach i opłatach lokalnych; przedmiotowe zwolnienie nie dotyczy nieruchomości lub ich części wynajętych lub oddanych w dzierżawę innym podmiotom w celu prowadzenia działalności gospodarczej i statutowej.

2) nieruchomości lub ich części zajęte i wykorzystywane do prowadzenia działalności w zakresie ochrony przeciwpożarowej, za wyjątkiem nieruchomości użyczonych, wynajętych lub oddanych w dzierżawę innym podmiotom lub organizacjom;

3) nieruchomości wykorzystywane wyłącznie do działalności w zakresie zbiorowego zaopatrzenia w wodę oraz zbiorowego odprowadzania ścieków;

4) obiekty – budowle wykorzystywane wyłącznie jako składowisko i wysypisko stałych odpadów komunalnych, z wyłączeniem budynków znajdujących się na tych obiektach.

§2. 1. Zwalnia się od podatku od nieruchomości grunty zrekultywowane o kierunku rolnym i użytkowane rolniczo przez okres nie dłuższy niż 10 lat, licząc od dnia uprawomocnienia się decyzji o zakończeniu rekultywacji gruntu.

2. Zwalnia się od podatku od nieruchomości grunty zrekultywowane o kierunku rekreacyjnym i wypoczynkowym na okres nie dłuższy niż 5 lat, licząc od dnia uprawomocnienia się decyzji o zakończeniu rekultywacji gruntu.

Zwolnienie, o którym mowa wyżej dotyczy gruntów położonych w obrębie Genowefa, Cegielnia, Sławoszewek, Władysławowo.

§3. Wykonanie uchwały powierza się Burmistrzowi Gminy i Miasta Kleczew.

§4. Uchwała wchodzi w życie po upływie 14 dni od ogłoszenia jej w Dzienniku Urzędowym Województwa Wielkopolskiego.

Przewodniczący
Rady Miejskiej w Kleczewie
(–) mgr Maciej Trzewiczyński

* Uchwała Nr 27/1197/2006 Kolegium Regionalnej Izby Obrachunkowej w Poznaniu orzekające nieważność postanowień § 1 ust. 1 uchwały Nr II/12/06 Rady Miejskiej w Kleszczewie z dnia 6 grudnia 2006 r. w sprawie zwolnień w podatku od nieruchomości na 2007 rok.

4892

UCHWAŁA Nr II/13/06 RADY MIEJSKIEJ W KLECZEWIE

z dnia 6 grudnia 2006 r.

w sprawie określenia wzorów informacji o przedmiotach opodatkowania oraz deklaracji na podatek leśny, rolny i od nieruchomości

Na podstawie art. 18 ust. pkt 8, art. 40, ust. 1 ustawy z dnia 8 marca 1990 r. o samorządzie gminnym (tekst jedn. Z 2001 r. Nr 142, poz. 1591; z 2002 r. Dz.U. Nr 23, poz. 220, Dz.U. Nr 62, poz. 558, Dz.U. Nr 113, poz. 984, Dz.U. Nr 153, poz. 1271, Dz.U. Nr 214, poz. 1806; z 2003 r. Dz.U. Nr 80, poz. 717, Dz.U. Nr 162, poz. 1568; z 2004 r. Dz.U. Nr 102, poz. 1055, Dz.U. Nr 116, poz. 1203; z 2005 r. Dz.U. Nr 172, poz. 1441, Dz.U. Nr 175, poz. 1457; z 2006 r. Dz.U. Nr 17, poz. 128. Dz.U. Nr 181, poz. 1337) oraz art. 7 ust 3 ustawy z dnia 12 stycznia 1991 r. o podatkach i opłatach lokalnych (tekst jedn. z 2006 r. Dz.U. Nr 121, poz. 844) uchwala się, co następuje:

§1. Określa się:

1) wzór informacji w sprawie podatku leśnego, stanowiący załącznik nr 1 do uchwały,

2) wzór deklaracji na podatek leśny, stanowiący załącznik nr 2 do uchwały,

3) wzór informacji w sprawie podatku od nieruchomości, stanowiący załącznik nr 3 do uchwały,

4) wzór deklaracji na podatek rolny, stanowiący załącznik nr 4 do uchwały,

5) wzór informacji w sprawie podatku od nieruchomości, stanowiący załącznik nr 5 do uchwały,

6) wzór deklaracji na podatek od nieruchomości, stanowiący załącznik nr 6 do uchwały.

§2. Wykonanie uchwały powierza się Burmistrzowi Gminy i Miasta Kleczew.

§3. Traci moc uchwała Nr X/101/03 Rady Miejskiej w Kleczewie z dnia 9 grudnia 2003 roku w sprawie określenia wzorów informacji o przedmiotach opodatkowania oraz deklaracji na podatek leśny, rolny i od nieruchomości.

§4. Uchwała wchodzi w życie po upływie 14 dni od dnia jej ogłoszenia w Dzienniku Urzędowym Województwa Wielkopolskiego.

Przewodniczący
Rady Miejskiej w Kleczewie
(–) mgr Maciej Trzewiczyński

Numer Identyfikacji Podatkowej składającego informację
.....

Załącznik Nr 1
do Uchwały Nr II/13/06 Rady Miejskiej w Kleczewie
z dnia 6 grudnia 2006 r.

IL-1 **INFORMACJA W SPRAWIE PODATKU LEŚNEGO**

na 2. Rok **2007**

Podstawa prawna: Ustawa z dnia 30 października 2002 r. o podatku leśnym (Dz.U. Nr 200, poz. 1682 ze zm.).
Składający: Formularz przeznaczony dla osób fizycznych będących właścicielami lasów, posiadaczami samoistnymi lasów, użytkownikami wieczystymi lasów, posiadaczami lasów stanowiących własność Skarbu Państwa lub jednostki samorządu terytorialnego.
Termin składania: W terminie 14 dni od zaistnienia okoliczności mających wpływ na powstanie, bądź wygaśnięcie obowiązku podatkowego lub zaistnienia zdarzeń mających wpływ na wysokość podatku.
Miejsce składania: Burmistrz Gminy i Miasta Kleczew właściwy ze względu na miejsce położenia lasu.

A. MIEJSCE SKŁADANIA INFORMACJI

3. Burmistrz Gminy i Miasta Kleczew
Adres 62-540 Kleczew, Plac Kościuszki 5

B. DANE SKŁADAJĄCEGO INFORMACJĘ

B.1 DANE IDENTYFIKACYJNE

4. Rodzaj własności, posiadania (zaznaczyć właściwą kratkę)
❑ 1. właściciel ❑ 2. współwłaściciel ❑ 3. posiadacz samoistny ❑ 4. współposiadacz samoistny ❑ 5. użytkownik wieczysty
❑ 6. współużytkownik wieczysty ❑ 7. posiadacz ❑ 8. współposiadacz

5. Miejsce/a (adres/y) położenia lasu oraz numer/y działek

6. Numer/y księgi wieczystej lub zbioru/ów dokumentów

7. Nazwisko, pierwsze imię, data urodzenia

8. Imię ojca, imię matki

9. Numer PESEL

B.2 ADRES ZAMIESZKANIA

10. Kraj	11. Województwo	12. Powiat
13. Gmina	14. Ulica	15. Nr domu/Nr lokalu

16. Miejscowość	17. Kod pocztowy	18. Poczta

C. OKOLICZNOŚCI POWODUJĄCE KONIECZNOŚĆ ZŁOŻENIA INFORMACJI

19. Okoliczności (zaznaczyć właściwą kratkę)
❑ 1. Informacja składana po raz pierwszy na dany rok ❑ 2. korekta złożonej uprzednio informacji

D. DANE DOTYCZĄCE PRZEDMIOTÓW OPODATKOWANIA

D.1 Z WYJĄTKIEM ZWOLNIONYCH

Wyszczególnienie	Powierzchnia w hektarach fizycznych
1	2
1. Lasy ochronne	
2. Lasy wchodzące w skład rezerwatów przyrody i parków narodowych	
3. Lasy pozostałe (nie wymienione w w. 1 i 2)	

	4. Razem (w.1 - 3)		

E. INFORMACJA O PRZEDMIOTACH ZWOLNIONYCH

(podać powierzchnię lasu zwolnionego oraz przepis prawa - z jakiego tytułu występuje zwolnienie)

F. OŚWIADCZENIE I PODPIS SKŁADAJĄCEGO / OSOBY REPREZENTUJĄCEJ SKŁADAJĄCEGO

Oświadczam, że podane przeze mnie dane są zgodne z prawdą.

20. Imię	21. Nazwisko
22. Data wypełnienia (dzień - miesiąc - rok)	23. Podpis (pieczęć) składającego / osoby reprezentującej składającego

G. ADNOTACJE ORGANU PODATKOWEGO

24. Uwagi organu podatkowego	
25. Identyfikator przyjmującego formularz	26.Data i podpis przyjmującego formularz

1. Numer Identyfikacji Podatkowej składającego deklarację
.....

Załącznik Nr 2
do Uchwały Nr II/13/06 Rady Miejskiej w Kleczewie
z dnia 6 grudnia 2006 r.

DL-1

DEKLARACJA NA PODATEK LEŚNY

na 2. Rok 2007

Podstawa prawna: Ustawa z dnia 30 października 2002 r. o podatku leśnym (Dz. U. Nr 200, poz. 1682 z późn. zm.).
Składający: Formularz przeznaczony dla osób prawnych, jednostek organizacyjnych oraz spółek nie mających osobowości prawnej będących właścicielami lasów, posiadaczami samoistnymi lasów, użytkownikami wieczystymi lasów, posiadaczami lasów stanowiących własność Skarbu Państwa lub jednostki samorządu terytorialnego oraz dla osób fizycznych będących współwłaścicielami lub współposiadaczami z osobami prawnymi, bądź z innymi jednostkami organizacyjnymi nieposiadającymi osobowości prawnej lub z spółkami nieposiadającymi osobowości prawnej..
Termin składania: Do dnia 15 stycznia każdego roku podatkowego; w terminie 14 dni od zaistnienia okoliczności mających wpływ na powstanie, bądź wygaśnięcie obowiązku podatkowego lub zaistnienia zdarzeń mających wpływ na wysokość podatku.
Miejsce składania: Burmistrz Gminy i Miasta Kleczew właściwy ze względu na miejsce położenia lasu.

A. MIEJSCE SKŁADANIA DEKLARACJI

3. Burmistrz Gminy i Miasta Kleczew
Adres 62-540 Kleczew, Plac Kościuszki 5

B. DANE SKŁADAJĄCEGO DEKLARACJĘ (niepotrzebne skreślić)

* - dotyczy składającego deklarację ni e będącego osobą fizyczną ** - dotyczy składającego deklarację będącego osobą fizyczną

B.1 DANE IDENTYFIKACYJNE

4. Rodzaj składającego deklarację (zaznaczyć właściwą kratkę)
❑ 1. osoba fizyczna ❑ 2. osoba prawna ❑ 3. jednostka organizacyjna
❑ 4. spółka nie mająca osobowości prawnej

5. Rodzaj własności, posiadania (zaznaczyć właściwą kratkę)
❑ 1. właściciel ❑ 2. współwłaściciel ❑ 3. posiadacz samoistny ❑4. współposiadacz samoistny ❑5. użytkownik wieczysty
❑ 5. współużytkownik wieczysty ❑ 6. posiadacz ❑ 7. współposiadacz

6. Miejsce/a (adres/y) położenia lasu oraz numer/y działek

7. Numer/y księgi wieczystej lub zbioru/ów dokumentów

8. Nazwa pełna* / Nazwisko, pierwsze imię, data urodzenia**

9. Nazwa skrócona* /Imię ojca, imię matki**

10. Identyfikator REGON* / Numer PESEL**

B.2 ADRES SIEDZIBY* / ADRES ZAMIESZKANIA**

11. Kraj	12. Województwo	13. Powiat
14. Gmina	15. Ulica	16. Nr domu/Nr lokalu
17. Miejscowość	18. Kod pocztowy	19. Poczta

C. OKOLICZNOŚCI POWODUJĄCE KONIECZNOŚĆ ZŁOŻENIA DEKLARACJI

20. Okoliczności (zaznaczyć właściwą kratkę)
❑ 1. deklaracja roczna ❑ 2. korekta deklaracji rocznej

D. DANE DOTYCZĄCE PRZEDMIOTÓW OPODATKOWANIA

D.1 Z WYJĄTKIEM ZWOLNIONYCH

Wyszczególnienie	Powierzchnia w hektarach fizycznych	Stawka podatku (0,220 m3 drewna X cena drewna) w zł, gr	Podatek w zł, - należy zaokrąglić do pełnych złotych (rubr. 2x rubr.3)
1	2	3	4
1. Lasy ochronne			
2. Lasy wchodzące w skład rezerwatów przyrody i parków narodowych			

3. Lasy pozostałe (nie wymienione w w. 1 i 2)			
4. Razem (w.1 - 3)			

E. INFORMACJA O PRZEDMIOTACH ZWOLNIONYCH

(podać powierzchnię i wiek zwolnionego lasu oraz przepis prawa - z jakiego tytułu występuje zwolnienie)

F. OŚWIADCZENIE I PODPIS SKŁADAJĄCEGO / OSOBY REPREZENTUJĄCEJ SKŁADAJĄCEGO

Oświadczam, że podane przeze mnie dane są zgodne z prawdą.

21. Imię	22. Nazwisko
23. Data wypełnienia (dzień - miesiąc - rok)	24. Podpis (pieczęć) składającego / osoby reprezentującej składającego

G. ADNOTACJE ORGANU PODATKOWEGO

25. Uwagi organu podatkowego	
26. Identyfikator przyjmującego formularz	27. Data i podpis przyjmującego formularz

Pouczenie:

W przypadku nie wpłacenia w terminach określonych w art. 6 ust. 5 pkt 3 ustawy o podatku leśnym obliczonej kwoty podatku lub wpłacenia jej w niepełnej wysokości, niniejsza deklaracji stanowi podstawę do wystawienia tytułu wykonawczego, zgodnie z przepisami ustawy z dnia 17 czerwca 1966 r. o postępowaniu egzekucyjnym w administracji (Dz. U. z 2002 r. Nr 110, poz. 968 z póź. zm.).

1.Numer Identyfikacji Podatkowej składającego informację
.....

Załącznik Nr 3
do Uchwały Nr II/13/06 Rady Miejskiej w Kleczewie
z dnia 6 grudnia 2006 r.

IR – 1

INFORMACJA W SPRAWIE PODATKU ROLNEGO

na **2. Rok 2007**

Podstawa prawna: Ustawa z dnia 15 listopada 1984 r. o podatku rolnym (tekst jedn. z 2006 r. Dz.U. Nr 136, poz. 969 ze zm.)
Składający: Formularz przeznaczony dla osób fizycznych będących właścicielami gruntów, posiadaczami samoistnymi gruntów, użytkownikami wieczystymi gruntów, posiadaczami gruntów na podstawie umowy zawartej stosownie do przepisów o ubezpieczeniu społecznym rolników oraz posiadaczami gruntów stanowiących własność Skarbu Państwa lub jednostki samorządu terytorialnego.
Termin składania: W terminie 14 dni od zaistnienia okoliczności mających wpływ na powstanie, bądź wygaśnięcie obowiązku podatkowego lub zaistnienia zdarzeń mających wpływ na wysokość podatku.
Miejsce składania: Burmistrz Gminy i Miasta Kleczew właściwy ze względu na miejsce położenia gruntów.

A. MIEJSCE SKŁADANIA INFORMACJI

3. Burmistrz Gminy i Miasta Kleczew

Adres 62-540 Kleczew, Plac Kościuszki 5

B. DANE SKŁADAJĄCEGO INFORMACJĘ

B.1 DANE IDENTYFIKACYJNE

4. Rodzaj własności, posiadania (zaznaczyć właściwą kratkę)
❑ 1. właściciel ❑ 2. współwłaściciel ❑ 3. posiadacz samoistny ❑ 4. współposiadacz samoistny ❑ 5. użytkownik wieczysty
❑ 6. współużytkownik wieczysty ❑ 7. posiadacz ❑ 8. współposiadacz

5. Miejsce/a (adres/y) położenia przedmiotów opodatkowania oraz numer/y działek

6. Numer/y księgi wieczystej lub zbioru/ów dokumentów

7. Nazwisko, pierwsze imię, data urodzenia

8. Imię ojca, imię matki

9. Numer PESEL

B.2 ADRES ZAMIESZKANIA

10. Kraj	11. Województwo	12. Powiat
13. Gmina	14. Ulica	15. Numer domu / Numer lokalu
16. Miejscowość	17. Kod pocztowy	18. Poczta

C. OKOLICZNOŚCI POWODUJĄCE KONIECZNOŚĆ ZŁOŻENIA INFORMACJI

19. Okoliczności (zaznaczyć właściwą kratkę)
❑ 1. informacja składana po raz pierwszy na dany rok ❑ 2. korekta uprzednio złożonej informacji

D. DANE DOTYCZĄCE PRZEDMIOTÓW OPODATKOWANIA (włącznie ze zwolnionymi)

	Klasy użytków wynikające z ewidencji gruntów i budynków	Powierzchnia gruntu w hektarach fizycznych
	Grunty orne	
	I	
	II	
	IIIa	
	IIIb	
	IVa	
	IVb	
	V	
	VI	
	VIz	

	Sady	
	I	
	II	
	IIIa	
	IIIb	
	IVa	
	IVb	
	V	
	VI	
	VIz	
	Użytki zielone	
	I	
	II	
	III	
	IV	
	V	
	VI	
	VIz	
	Grunty rolne zabudowane	
	I	
	II	
	IIIa	
	III	
	IIIb	
	IVa	
	IV	
	IVb	
	V	
	VI	
	VIz	
	Grunty pod stawami	
	a) zarybione, łososiem, trocią głowacicą, palią i pstrągiem	
	b) zarybione innymi gatunkami ryb niż w poz. a)	
	c) grunty pod stawami niezarybionymi	
	Rowy	
	Grunty zadrzewione i zakrzaczone położone na UR	
	I	
	II	
	IIIa	
	III	
	IIIb	
	IVa	
	IV	
	V	
	VI	
	VIz	
	Razem	

E. INFORMACJA O PRZEDMIOTACH ZWOLNIONYCH

(podać rodzaj, klasę i powierzchnię gruntów zwolnionych oraz przepis prawa - z jakiego tytułu występuje zwolnienie)

F. OŚWIADCZENIE I PODPIS SKŁADAJĄCEGO / OSOBY REPREZENTUJĄCEJ SKŁADAJĄCEGO

Oświadczam, że podane przeze mnie dane są zgodne z prawdą.

20. Imię	21. Nazwisko
22. Data wypełnienia (dzień - miesiąc - rok)	23. Podpis (pieczęć) składającego / osoby reprezentującej składającego

G. ADNOTACJE ORGANU PODATKOWEGO

24. Uwagi organu podatkowego	
25. Identyfikator przyjmującego formularz	26. Data i podpis przyjmującego formularz

1.Numer Identyfikacji Podatkowej składającego deklarację
.....

Załącznik Nr 4
do Uchwały Nr II/13/06 Rady Miejskiej w Kleczewie
z dnia 6 grudnia .2006 r.

DR – 1

DEKLARACJA NA PODATEK ROLNY

na

2. Rok
2007

Podstawa prawna: Ustawa z dnia 15 listopada 1984 r. o podatku rolnym (tekst jedn. z 2006 r. Dz.U. Nr 136, poz. 969 ze zm.)
Składający: Formularz przeznaczony dla osób prawnych, jednostek organizacyjnych oraz spółek nie mających osobowości prawnej będących właścicielami gruntów, posiadaczami samoistnymi gruntów, użytkownikami wieczystymi gruntów, posiadaczami gruntów stanowiących własność Skarbu Państwa lub jednostki samorządu terytorialnego oraz dla osób fizycznych będących współwłaścicielami lub współposiadaczami z osobami prawnymi, bądź z innymi jednostkami organizacyjnymi nieposiadającymi osobowości prawnej lub ze spółkami nieposiadającymi osobowości prawnej.
Termin składania: Do 15 stycznia każdego roku podatkowego; w terminie 14 dni od zaistnienia okoliczności mających wpływ na powstanie, bądź wygaśnięcie obowiązku podatkowego lub zaistnienia zdarzeń mających wpływ na wysokość podatku.
Miejsce składania: Burmistrz Gminy i Miasta Kleczew właściwy ze względu na miejsce położenia gruntów.

A. MIEJSCE SKŁADANIA DEKLARACJI

3. Burmistrz Gminy i Miasta Kleczew

Adres 62-540 Kleczew, Plac Kościuszki 5

B. DANE SKŁADAJĄCEGO DEKLARACJĘ (niepotrzebne skreślić)

* - dotyczy składającego deklarację niebędącego osobą fizyczną ** - dotyczy składającego deklarację będącego osobą fizyczną

B.1 DANE IDENTYFIKACYJNE

4. Rodzaj składającego deklarację (zaznaczyć właściwą kratkę)
❑ 1. osoba fizyczna ❑ 2. osoba prawna ❑ 3. jednostka organizacyjna
❑ 4. spółka nie mająca osobowości prawnej

5. Rodzaj własności, posiadania (zaznaczyć właściwą kratkę)
❑ 1. właściciel ❑ 2. współwłaściciel ❑ 3. posiadacz samoistny ❑ 4. współposiadacz samoistny ❑ 5. użytkownik wieczysty
❑ 6. współużytkownik wieczysty ❑ 7. posiadacz ❑ 8. współposiadacz

6. Miejsce/a (adres/y) położenia przedmiotów opodatkowania oraz numer/y działek

7. Numer/y księgi wieczystej lub zbioru/ów dokumentów

8. Nazwa pełna* / Nazwisko, pierwsze imię, data urodzenia**

9. Nazwa skrócona* / imię ojca, imię matki**

10. Identyfikator REGON* / Numer PESEL**

B.2 ADRES SIEDZIBY* / ADRES ZAMIESZKANIA**

11. Kraj	12. Województwo	13. Powiat
14. Gmina	15. Ulica	16. Numer domu / Numer lokalu
17. Miejscowość	18. Kod pocztowy	19. Poczta

C. OKOLICZNOŚCI POWODUJĄCE KONIECZNOŚĆ ZŁOŻENIA DEKLARACJI

20. Okoliczności (zaznaczyć właściwą kratkę)
❑ 1. deklaracja roczna ❑ 2. korekta deklaracji rocznej

D. DANE DOTYCZĄCE PRZEDMIOTÓW OPODATKOWANIA (włącznie ze zwolnionymi)

	Klasy użytków wynikające z ewidencji gruntów i budynków	Powierzchnia gruntu w hektarach fizycznych			Liczba hektarów przelicze-niowych	Stawka z 1 ha (przelicze-niowego lub fizycznego) w zł,gr	Wymiar podatku rolnego w zł
		Ogółem	Nie podlegające przeliczeniu na ha przeliczeniowe	Podlegające przeliczeniu na hektary przeliczeniowe			
	Grunty orne						
	I						

	II						
	IIIa						
	IIIb						
	IVa						
	IVb						
	V						
	VI						
	VIz						
	Sady						
	I						
	II						
	IIIa						
	IIIb						
	IVa						
	IVb						
	V						
	VI						
	VIz						
	Użytki zielone						
	I						
	II						
	III						
	IV						
	V						
	VI						
	VIz						
	Grunty rolne zabudowane						
	I						
	II						
	IIIa						
	III						
	IIIb						
	IVa						
	IV						
	IVb						
	V						
	VI						
	VIz						
	Grunty pod stawami						
	a) zarybione, łososiem, trocią, głowacicą, palią i pstrągiem						
	b) zarybione innymi gatunkami ryb niż w poz. a)						
	c) grunty pod stawami niezarybionymi						
	Rowy						
	Grunty zadrzewione i zakrzaczone położone na UR						

	I						
	II						
	IIIa						
	III						
	IIIb						
	IVa						
	IV						
	V						
	VI						
	VIz						
	Razem (bez zwolnień)						

E. INFORMACJA O PRZEDMIOTACH ZWOLNIONYCH
(podać rodzaj, klasę i powierzchnię gruntów zwolnionych oraz przepis prawa - z jakiego tytułu występuje zwolnienie)

F. ULGI W PODATKU ROLNYM OD GRUNTÓW		
	1. z tytułu nabycia lub objęcia w zagospodarowanie gruntów	
	2. inwestycyjne	
	3. górskie	
	4. inne	
	Razem	

G. ŁĄCZNA KWOTA PODATKU		
	Kwota podatku Różnica kwot z D – F (należy zaokrąglić do pełnych złotych)	

H. OŚWIADCZENIE I PODPIS SKŁADAJĄCEGO / OSOBY REPREZENTUJĄCEJ SKŁADAJĄCEGO

Oświadczam, że podane przeze mnie dane są zgodne z prawdą.

21. Imię	22. Nazwisko
23. Data wypełnienia (dzień - miesiąc - rok)	24. Podpis (pieczęć) składającego / osoby reprezentującej składającego

I. ADNOTACJE ORGANU PODATKOWEGO

23. Uwagi organu podatkowego	
25. Identyfikator przyjmującego formularz	26.Data i podpis przyjmującego formularz

Pouczenie:

W przypadku nie wpłacenia w terminach określonych w art. 6a ust. 8 pkt 3 ustawy o podatku rolnym obliczonej kwoty podatku lub wpłacenia jej w niepełnej wysokości, niniejsza deklaracja stanowi podstawę do wystawienia tytułu wykonawczego, zgodnie z przepisami ustawy o postępowaniu egzekucyjnym w administracji (Dz. U. z 2002 r. Nr 110, poz. 968 ze zm.).

1.Numer Identyfikacji Podatkowej składającego informację
.....

Załącznik Nr 5
do Uchwały Nr II/13/06 Rady Miejskiej w Kleczewie
z dnia 6 grudnia .2006 r.

IN – 1 **INFORMACJA W SPRAWIE PODATKU OD NIERUCHOMOŚCI**

na 2. Rok **2007**

Podstawa prawna: Ustawa z dnia 12 stycznia 1991 r. o podatkach i opłatach lokalnych (tekst jedn. z 2006 r. Dz. U. Nr 121, poz. 844 ze zm.).
Składający: Formularz przeznaczony dla osób fizycznych będących właścicielami nieruchomości lub obiektów budowlanych, posiadaczami samoistnymi nieruchomości lub obiektów budowlanych, użytkownikami wieczystymi gruntów, posiadaczami nieruchomości lub ich części albo obiektów budowlanych lub ich części, stanowiących własność Skarbu Państwa lub jednostki samorządu terytorialnego.
Termin składania: W terminie 14 dni od zaistnienia okoliczności mających wpływ na powstanie, bądź wygaśnięcie obowiązku podatkowego lub zaistnienia zdarzenia mającego wpływ na wysokość podatku.
Miejsce składania: Burmistrz Gminy i Miasta Kleczew właściwy ze względu na miejsce położenia przedmiotów opodatkowania.

A. MIEJSCE SKŁADANIA INFORMACJI

3. Burmistrz Gminy i Miasta Kleczew

Adres 62-540 Kleczew, Plac Kościuszki 5

B. DANE SKŁADAJĄCEGO INFORMACJĘ

B.1 DANE IDENTYFIKACYJNE

4. Rodzaj własności, posiadania (zaznaczyć właściwą kratkę)
❑ 1. właściciel ❑ 2. Współwłaściciel ❑ 3. posiadacz samoistny ❑ 4. współposiadacz samoistny ❑ 5. użytkownik wieczysty
❑ 6. współużytkownik wieczysty ❑ 7. posiadacz ❑ 8. współposiadacz

5. Miejsce/a (adres/y) położenia przedmiotów opodatkowania oraz numer/y działek

6. Numer/y księgi wieczystej lub zbioru/ów dokumentów

7. Nazwisko, pierwsze imię, data urodzenia

8. Imię ojca, imię matki

9. Numer PESEL

B.2 ADRES ZAMIESZKANIA

10. Kraj	11. Województwo	12. Powiat
13. Gmina	14. Ulica	15. Numer domu / Numer lokalu
16. Miejscowość	17. Kod pocztowy	18. Poczta

C. OKOLICZNOŚCI POWODUJĄCE KONIECZNOŚĆ ZŁOŻENIA INFORMACJI

19. Okoliczności (zaznaczyć właściwą kratkę)
❑ 1. informacja składana po raz pierwszy na dany rok ❑ 2. korekta uprzednio złożonej informacji (wykazu)

D. DANE DOTYCZĄCE PRZEDMIOTÓW OPODATKOWANIA (z wyjątkiem zwolnionych)

D.1 POWIERZCHNIA GRUNTÓW

1. związanych z prowadzeniem działalności gospodarczej, bez względu na sposób zakwalifikowania w ewidencji gruntów i budynków	20. ..... m^2
2. pod jeziorami, zajętych na zbiorniki wodne retencyjne lub elektrowni wodnych	21. ..... ha
3. grunty pozostałe: a) od gruntów zrekultywowanych o kierunku rolnym i użytkowanych rolniczo b) od gruntów stanowiących tereny zabudowy rekreacyjnej	22. ..... m^2 ..... m^2

	c) od gruntów zajętych na prowadzenie odpłatnej statutowej działalności pożytku publicznego przez organizacje pożytku publicznego d) od gruntów pozostałych nie wymienionych w pkt. „a" i „b" i „c"	..... m² ..... m²
D.2 POWIERZCHNIA UŻYTKOWA BUDYNKÓW LUB ICH CZĘŚCI (*)		
	1. mieszkalnych – ogółem	23. ..... m²
	w tym: - kondygnacji o wysokości od 1,40 do 2,20 m (zaliczyć 50% powierzchni) - kondygnacji o wysokości powyżej 2,20 m	24. ..... m² ..... m²
* Do powierzchni użytkowej budynku lub jego części należy zaliczyć powierzchnię mierzoną, po wewnętrznej długości ścian na wszystkich kondygnacjach, z wyjątkiem powierzchni klatek schodowych oraz szybów dźwigowych. Za kondygnację uważa się również garaże podziemne, piwnice, sutereny i poddasza użytkowe.		
	2. związanych z prowadzeniem działalności gospodarczej oraz od części budynków mieszkalnych zajętych na prowadzenie działalności gospodarczej ogółem: a) stanowiącym piwnice i strychy w tym: - kondygnacji o wysokości od 1,40 do 2,20 m (zaliczyć 50% powierzchni) - kondygnacji o wysokości powyżej 2,20 m b) w zakresie usług szewskich, rymarskich, kaletnictwa, zegarmistrzostwa, zduństwa, kowalstwa w tym: - kondygnacji o wysokości od 1,40 do 2,20 m (zaliczyć 50% powierzchni) - kondygnacji o wysokości powyżej 2,20 m c) pozostałych nie wymienionych w pkt „a" i „b" w tym: - kondygnacji o wysokości od 1,40 do 2,20 m (zaliczyć 50% powierzchni) - kondygnacji o wysokości powyżej 2,20 m	25. ..... m² ..... m² ..... m² ..... m² ..... m² ..... m² ..... m² ..... m²
	3. zajęte na prowadzenie działalności gospodarczej w zakresie obrotu kwalifikowanym materiałem siewnym ogółem w tym: - kondygnacji o wysokości od 1,40 do 2,20 m (zaliczyć 50% powierzchni) - kondygnacji o wysokości powyżej 2,20 m	26. ..... m² ..... m² ..... m²
	4. zajęte na prowadzenie działalności gospodarczej w zakresie świadczenia usług medycznych ogółem w tym: - kondygnacji o wysokości od 1,40 do 2,20 m (zaliczyć 50% powierzchni) - kondygnacji o wysokości powyżej 2,20 m	27. ..... m² ..... m² ..... m²
	5. pozostałych ogółem w tym: - kondygnacji o wysokości od 1,40 do 2,20 m (zaliczyć 50% powierzchni) - kondygnacji o wysokości powyżej 2,20 m	28. ..... m² ..... m² ..... m²
	6. zajętych na prowadzenie odpłatnej statutowej działalności pożytku publicznego przez organizację pożytku publicznego w tym:	..... m² ..... ,..... ..... ,..... ..... m² ..... ,..... ..... ,.....

	- kondygnacji o wysokości od 1,40 do 2,20 m (zaliczyć 50% powierzchni) - kondygnacji o wysokości powyżej 2,20 m	..... m^2	.....,.....	.....,.....

D.3 BUDOWLE

	1. budowle (wartość, o której mowa w przepisach o podatkach dochodowych)	29. .....,.....

E. INFORMACJA O PRZEDMIOTACH ZWOLNIONYCH

(podać powierzchnię, bądź wartość budowli przedmiotów zwolnionych oraz przepis prawa – z jakiego tytułu występuje zwolnienie)

dot. również powierzchni nieużytków

F. OŚWIADCZENIE I PODPIS SKŁADAJĄCEGO / OSOBY REPREZENTUJĄCEJ SKŁADAJĄCEGO

Oświadczam, że podane przeze mnie dane są zgodne z prawdą.

	30. Imię	31. Nazwisko
	32. Data wypełnienia (dzień - miesiąc - rok)	33. Podpis (pieczęć) składającego / osoby reprezentującej składającego

G. ADNOTACJE ORGANU PODATKOWEGO

	34. Uwagi organu podatkowego	
	35. Identyfikator przyjmującego formularz	36. Data i podpis przyjmującego formularz

1.Numer Identyfikacji Podatkowej składającego deklarację
.....

Załącznik Nr 6
do Uchwały Nr II/13/06 Rady Miejskiej w Kleczewie
z dnia 6 grudnia 2006 r.

DN – 1 **DEKLARACJA NA PODATEK OD NIERUCHOMOŚCI**

na 2. Rok **2007**

Podstawa prawna: Ustawa z dnia 12 stycznia 1991 r. o podatkach i opłatach lokalnych (tekst jedn. Dz.U. z 2006 r. Nr 121, poz. 844 ze zm.).
Składający: Formularz przeznaczony dla osób prawnych, jednostek organizacyjnych oraz spółek nie mających osobowości prawnej będących właścicielami nieruchomości lub obiektów budowlanych, posiadaczami samoistnymi nieruchomości lub obiektów budowlanych, użytkownikami wieczystymi gruntów, posiadaczami nieruchomości lub ich części albo obiektów budowlanych lub ich części, stanowiących własność Skarbu Państwa lub jednostki samorządu terytorialnego oraz dla osób fizycznych będących współwłaścicielami lub współposiadaczami z osobami prawnymi, bądź z innymi jednostkami organizacyjnymi nieposiadającymi osobowości prawnej lub z spółkami nieposiadającymi osobowości prawnej, z wyjątkiem osób tworzących wspólnotę mieszkaniową.
Termin składania: Do 15 stycznia każdego roku podatkowego; w terminie 14 dni od zaistnienia okoliczności mających wpływ na powstanie, bądź wygaśnięcie obowiązku podatkowego lub zaistnienia zdarzeń mających wpływ na wysokość podatku.
Miejsce składania: Burmistrz Gminy i Miasta Kleczew właściwy ze względu na miejsce położenia przedmiotów opodatkowania.

A. MIEJSCE SKŁADANIA DEKLARACJI

3. Burmistrz Gminy i Miasta Kleczew

Adres: 62-540 Kleczew, Plac Kościuszki 5

B. DANE SKŁADAJĄCEGO DEKLARACJĘ (niepotrzebne skreślić)

* - dotyczy składającego deklarację niebędącego osobą fizyczną ** - dotyczy składającego deklarację będącego osobą fizyczną

B.1 DANE IDENTYFIKACYJNE

4. Rodzaj składającego deklarację (zaznaczyć właściwą kratkę)
❑ 1. osoba fizyczna ❑ 2. osoba prawna ❑ 3. jednostka organizacyjna
❑ 4. spółka nie mająca osobowości prawnej

5. Rodzaj własności, posiadania (zaznaczyć właściwą kratkę)
❑ 1. właściciel ❑ 2. współwłaściciel ❑ 3. posiadacz samoistny ❑ 4. Współposiadacz samoistny ❑ 5. użytkownik wieczysty
❑ 6. współużytkownik wieczysty ❑ 7. posiadacz ❑ 8. Współposiadacz

6. Miejsce/a (adres/y) położenia przedmiotów opodatkowania oraz numer/y działek

7. Numer/y księgi wieczystej lub zbioru/ów dokumentów

8. Nazwa pełna * / Nazwisko, pierwsze imię, data urodzenia**

9. Nazwa skrócona* / imię ojca, imię matki**

10. Identyfikator REGON* / Numer PESEL**

B.2 ADRES SIEDZIBY* / ADRES ZAMIESZKANIA**

11. Kraj	12. Województwo	13. Powiat
14. Gmina	15. Ulica	16. Numer domu / Numer lokalu
17. Miejscowość	18. Kod pocztowy	19. Poczta

C. OKOLICZNOŚCI POWODUJĄCE KONIECZNOŚĆ ZŁOŻENIA DEKLARACJI

20. Okoliczności (zaznaczyć właściwą kratkę)
❑ 1. deklaracja roczna ❑ 2. korekta deklaracji rocznej

D. DANE DOTYCZĄCE PRZEDMIOTÓW OPODATKOWANIA (z wyjątkiem zwolnionych)

Wyszczególnienie	Podstawa opodatkowania	Stawka podatku wynikająca z Uchwały Rady Miejskiej w Kleczewie (ogłoszona w Dz. Urzędowym Województwa Wlkp w roku poprzedzającym dany rok podatkowy) w zł,gr	Kwota podatku w zł, (należy zaokrąglić do pełnych złotych)

D.1 POWIERZCHNIA GRUNTÓW

	1. związanych z prowadzeniem działalności gospodarczej, bez względu na sposób zakwalifikowania w ewidencji gruntów i budynków	21. ..... m^2	22. .....,	23. .....,
	2. pod jeziorami, zajętych na zbiorniki wodne retencyjne lub elektrowni wodnych	24. ..... ha	25. .....,	26. .....,
	3. grunty pozostałe: a) od gruntów zrekultywowanych o kierunku rolnym i użytkowanych rolniczo b) od gruntów stanowiących tereny zabudowy rekreacyjnej c) od gruntów zajętych na prowadzenie odpłatnej statutowej działalności pożytku publicznego przez organizacje pożytku publicznego d) od gruntów pozostałych nie wymienionych w pkt. „a" i „b"	27. ..... m^2 .....m^2 ..... m^2 ..... m^2	28. ...., ..., ...	29. ...., ...
D.2 POWIERZCHNIA UŻYTKOWA BUDYNKÓW LUB ICH CZĘŚCI (*)				
	1. mieszkalnych – ogółem	30. ..... m^2	31. .....,	32. .....,
	w tym: - kondygnacji o wysokości od 1,40 do 2,20 m (zaliczyć 50% powierzchni) - kondygnacji o wysokości powyżej 2,20 m	33. ..... m^2 ..... m^2	34. ....., ...	35. ....., ...
* Do powierzchni użytkowej budynku lub jego części należy zaliczyć powierzchnię mierzoną, po wewnętrznej długości ścian na wszystkich kondygnacjach, z wyjątkiem powierzchni klatek schodowych oraz szybów dźwigowych. Za kondygnację uważa się również garaże podziemne, piwnice, sutereny i poddasza użytkowe.				
	2. związanych z prowadzeniem działalności gospodarczej oraz od części budynków mieszkalnych zajętych na prowadzenie działalności gospodarczej ogółem, a) stanowiącym piwnice i strychy w tym: - kondygnacji o wysokości od 1,40 do 2,20 m (zaliczyć 50% powierzchni) - kondygnacji o wysokości powyżej 2,20 m b) w zakresie usług szewskich, rymarskich, kaletnictwa, zegarmistrzostwa, zduństwa, kowalstwa w tym: - kondygnacji o wysokości od 1,40 do 2,20 m (zaliczyć 50% powierzchni) - kondygnacji o wysokości powyżej 2,20 m c) pozostałych nie wymienionych w pkt „a" i „b" w tym: - kondygnacji o wysokości od 1,40 do 2,20 m (zaliczyć 50% powierzchni) - kondygnacji o wysokości powyżej 2,20 m	36. ..... m^2 ..... m^2 ..... m^2 ..... m^2 ..... m^2 ..... m^2 ..... m^2 ..... m^2 ..... m^2	37. ....., ..., ...,

	- kondygnacji o wysokości powyżej 2,20 m	..... m^2	.....,	.....,
	5. pozostałych ogółem w tym: - kondygnacji o wysokości od 1,40 do 2,20 m (zaliczyć 50% powierzchni) - kondygnacji o wysokości powyżej 2,20 m	45. ..... m^2 ..... m^2 ..... m^2	46. ....., ..., ...,.	47. ....., ..., ...,.
	6. zajętych na prowadzenie odpłatnej statutowej działalności pożytku publicznego przez organizację pożytku publicznego w tym: - kondygnacji o wysokości od 1,40 do 2,20 m (zaliczyć 50% powierzchni) - kondygnacji o wysokości powyżej 2,20 m	..... m^2 ..... m^2 ..... m^2	....., ...,.	....., ..., ...,.

D.3 BUDOWLE

	1. budowle (wartość, o której mowa w przepisach o podatkach dochodowych)	48. .....,.	49.	50. .....,.

E. ŁĄCZNA KWOTA PODATKU

	Kwota podatku Suma kwot z kol. D (należy zaokrąglić do pełnych złotych)	51. .....,.

F. INFORMACJA O PRZEDMIOTACH ZWOLNIONYCH

(podać powierzchnię, bądź wartość budowli przedmiotów zwolnionych oraz przepis prawa - z jakiego tytułu występuje zwolnienie)

G. OŚWIADCZENIE I PODPIS SKŁADAJĄCEGO / OSOBY REPREZENTUJĄCEJ SKŁADAJĄCEGO

Oświadczam, że podane przeze mnie dane są zgodne z prawdą.

	52. Imię	53. Nazwisko
	54. Data wypełnienia (dzień - miesiąc - rok)	55. Podpis (pieczęć) składającego / osoby reprezentującej składającego

H. ADNOTACJE ORGANU PODATKOWEGO

	56. Uwagi organu podatkowego	
	57. Identyfikator przyjmującego formularz	58. Data i podpis przyjmującego formularz

Pouczenie:

W przypadku nie wpłacenia w terminach określonych w art. 6 ust. 9 pkt 3 ustawy o podatkach i opłatach lokalnych obliczonej w deklaracji kwoty podatku lub wpłacenia jej w niepełnej wysokości, niniejsza deklaracja stanowi podstawę do wystawienia tytułu wykonawczego, zgodnie z przepisami ustawy z dnia 17 czerwca 1966 r. o postępowaniu egzekucyjnym w administracji (Dz. U. z 2002 r. Nr 110, poz. 968 z póz. zm.).

4893

UCHWAŁA Nr II/6/2006 RADY MIASTA OBRZYCKO

z dnia 6 grudnia 2006 r.

w sprawie: zmiany uchwały Nr XXVI/81/2005 Rady Miasta w Obrzycku z dnia 30 marca 2005 r w sprawie regulaminu udzielania pomocy materialnej dla uczniów

Na podstawie art. 90 f ustawy z dnia 7 września 1991 o systemie oświaty (t.j. z 2004r, Dz.U. Nr 256, poz. 2572, Nr 273, poz. 2703, Nr 281, poz. 2781) Rada Miasta uchwala co następuje:

§1. Zmienia się §3 ust. 1 uchwały nr XXVI/81/2005 Rady Miasta w Obrzycku z dnia 30 marca 2005 r. w sprawie regulaminu udzielania pomocy materialnej dla uczniów, który otrzymuje nowe brzmienie:

„§3 ust. 1 Wysokość miesięcznego stypendium szkolnego dla jednego ucznia wynosi 64 zł, przy czy m na rodzinę można przyznać tylko jedno stypendium.

§2. Wykonanie uchwały powierza się Burmistrzowi Miasta.

§3. Uchwała wchodzi w życie po upływie 14 dni od dnia jej ogłoszenia w Dzienniku Urzędowym Województwa Wielkopolskiego i ma zastosowanie od 1.09.2006 r.

Przewodniczący
Rady Miejskiej
(–) mgr Alicja Kuska

4894

UCHWAŁA Nr II/11/2006 RADY MIEJSKIEJ W RAKONIEWICACH

z dnia 6 grudnia 2006 r.

w sprawie nadania nazw ulic w mieście Rakoniewice

Na podstawie art. 18 ust. 2 pkt 13 ustawy z dnia 8 marca 1990 roku o samorządzie gminnym (tekst jednolity Dz.U. z 2001 roku Nr 142 poz. 1591 z późniejszymi zmianami) Rada Miejska w Rakoniewicach uchwala co następuje:

§1. 1. Nadaje się nazwę „ ul. Sportowa" drodze oznaczonej nr ewidencji gruntów 60/1 i 60/2: 2. Przebieg ulicy przedstawiony jest na mapie stanowiącej załącznik nr 1 do Uchwały.

§2. Wykonanie mniejszej Uchwały powierza się Burmistrzowi Rakoniewic.

§3. Uchwała wchodzi w życie po upływie 14 dni od dnia jej ogłoszenia w Dzienniku Urzędowym Województwa Wielkopolskiego.

Przewodniczący Rady
(–) Gerard Tomiak

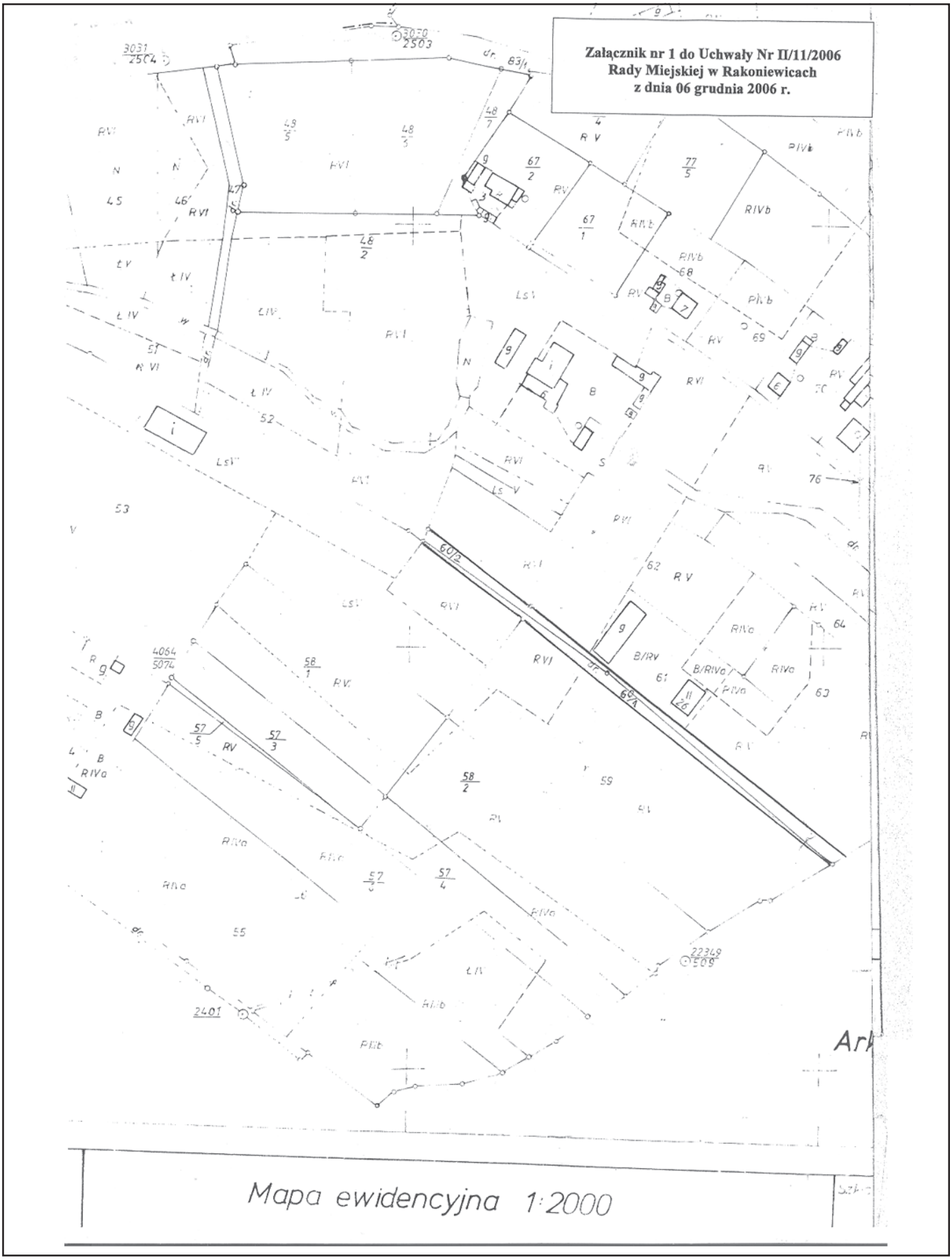
Załącznik nr 1 do Uchwały Nr II/11/2006
Rady Miejskiej w Rakoniewicach
z dnia 06 grudnia 2006 r.
Mapa ewidencyjna 1:2000

4895

UCHWAŁA Nr II/11/06 RADY GMINY ORCHOWO

z dnia 7 grudnia 2006 r.

w sprawie obniżenia średniej ceny 1 q żyta przyjmowanej jako podstawa do obliczania podatku rolnego na obszarze Gminy Orchowo na rok 2007-01-05

Na podstawie art. 18 ust. 2 pkt 8 i art. 40 ust. 1 ustawy z dnia 8 marca 1990 r. o samorządzie gminnym (t. jedn. Dz.U. z 2001 r., Nr 142, poz. 1591; zm. Dz.U. z 2002 r., Nr 23, poz. 220; Nr 62, poz. 558; Nr 113, poz. 984; Nr 153, poz. 1271; Nr 214, poz. 1806; Dz.U. z 2003 r., Nr 80, poz. 717, Nr 162, poz. 1568; Dz.U. z 2004 r., Nr 116, poz. 1203; Dz.U. z 2005 r. Nr 172, poz. 1441, Nr 175, poz. 1457: Dz.U. z 2006 r. Nr 17, poz. 128; nr 181, poz. 1337), oraz art. 6 ust. 3 i art. 6b ustawy z dnia 15 listopada 1984 r. o podatku rolnym (t. jedn. Dz.U. z 2006, Nr 136, poz. 969) w związku z komunikatem Prezesa Głównego Urzędu Statystycznego z dnia 17 października 2006 r. w sprawie średniej ceny skupu żyta za okres pierwszych trzech kwartałów 2006 r. (M.P. z 2006 r. Nr 74, poz. 745) Rada Gminy Orchowo Uchwala co następuje:

§1. Obniża średnią cenę skupu 1 q żyta stanowiącą podstawę do obliczania podatku rolnego na rok 2007 na obszarze Gminy Orchowo z kwoty 35,52 zł za 1 q do kwoty 28,00 zł za 1 q.

§2. Podatnicy podatku rolnego, należności z tego tytułu, mogą wpłacać u inkasenta - sołtysa, w kasie Urzędu Gminy w Orchowie lub na rachunek bankowy Nr 51 8543 0000 2003 3000 0101 00001 w LBS Strzałkowo O/Orchowo.

§3. Wykonanie Uchwały powierza się Wójtowi Gminy Orchowo.

§4. 1. Uchwała wchodzi z życie z dniem 1 stycznia 2007r.

2. Uchwała podlega ogłoszeniu w Dzienniku Urzędowym Województwa Wielkopolskiego i ma zastosowanie do obliczania podatku począwszy od 1.01.2007 r.

3. Uchwała podlega ponadto podaniu do publicznej wiadomości poprzez wywieszenie jej odpisów na tablicy ogłoszeń Urzędu Gminy Orchowo oraz na tablicach ogłoszeń w innych miejscach publicznych.

Przewodniczący
Rady Gminy Orchowo
(–) Hieronom Adamczyk

4896

UCHWAŁA Nr II/9/06 RADY GMINY STRZAŁKOWO

z dnia 7 grudnia 2006 r.

W sprawie obniżeni ceny skupu 1q żyta stanowiącego podstawę do naliczania podatku rolnego

Na podstawie art. 18 ust. 2 pkt 8 i art. 40 ust. 1 ustawy z dnia 8 marca 1990 r. o samorządzie gminnym (tekst jednolity z 2001 r. Dz.U. Nr 142, poz. 1591, z 2002 r. Dz.U. Nr 23, poz. 220, Nr 62, poz. 558, Nr 113, poz. 984, Nr 153, poz. 1271, Nr 214, poz. 1806, z 2003 r. Dz.U. Nr 80, poz. 717, Nr 162, poz. 1568, z 2004 r. Dz.U. Nr 102, poz. 1055, Nr 116, poz. 1203, z 2005 r. Dz.U. Nr 172, poz. 1441, Nr 175, poz. 1457 oraz z 2006 r. Dz.U. Nr 17, poz. 128) oraz art. 6 ust. 3 ustawy z dnia 15 listopada 1984 r. o podatku rolnym (tekst jednolity z 2006 r. Dz.U. Nr 136, poz. 969) - Rada Gminy Strzałkowe uchwala, co następuje:

§1. Obniża się cenę skupu 1 kwintala żyta obliczoną wg średniej ceny skupu żyta za okres pierwszych trzech kwartałów 2006 roku ustalonej na podstawie Komunikatu Prezesa Głównego Urzędu Statystycznego ogłoszonego w Dzienniku Urzędowym Rzeczypospolitej Polskiej „Monitor Polski" z kwoty

35,52 zł. do kwoty 32,00 zł za 1 q. Kwota ta stanowi podstawę do naliczania podatku rolnego na rok 2007.

§2. Wykonanie uchwały powierza się Wójtowi Gminy Strzałkowe.

§3. Uchwała podlega ogłoszeniu w Dzienniku Urzędowym Województwa Wielkopolskiego i wchodzi w życie po upływie 14 dni od dnia ogłoszenia, z mocą obowiązującą od dnia 1 stycznia 2007 r.

Przewodniczący
Radcy Gminy
(–) Włodzimierz Musielak

4897

OBWIESZCZENIE KOMISARZA WYBORCZEGO W LESZNIE

z dnia 13 grudnia 2006 r.

w sprawie zmiany w składzie Rady Miejskiej w Wolsztynie

Na podstawie art. 183 w związku z art. 194 ust. 1 ustawy z dnia 16 lipca 1998 r. - Ordynacja wyborcza do rad gmin, rad powiatów i sejmików województw (tekst jednolity Dz.U. Nr 159, poz. 1547 z 2003 r. ze zmianami) oraz §5 uchwały Państwowej Komisji Wyborczej z dnia 25 marca 2002 r. w sprawie określenia właściwości terytorialnej komisarzy wyborczych, właściwości rzeczowej w zakresie wykonywania czynności o charakterze ogólnowojewódzkim oraz trybu pracy komisarzy wyborczych (M. P. Nr 13, poz. 225), podaje się do publicznej wiadomości co następuje:

1. W okręgu wyborczym Nr 3 obejmującym 6 mandatów stwierdzono wygaśnięcie mandatu radnego

Andrzeja Rogozinskiego

z listy Nr 20 KWW Wolsztyński Blok Wyborczy (Uchwała Rady Miejskiej w Wolsztynie Nr I/5/2006 z dnia 24 listopada 2006 r.)

2. Na miejsce Andrzeja Rogozinskiego wstępuje

Ryszard Kalitka

z listy Nr 20 KWW Wolsztyński Blok Wyborczy (Uchwała Rady Miejskiej w Wolsztynie Nr II/6/2006 z dnia 5 grudnia 2006 r.)

Obwieszczenie podaje się do publicznej wiadomości w sposób zwyczajowo przyjęty na obszarze Rady Miejskiej w Wolsztynie oraz ogłasza w Dzienniku Urzędowym Województwa Wielkopolskiego.

Komisarz
Wyborczy w Lesznie
(–) Mariusz Tomaszewski

4898

OBWIESZCZENIE KOMISARZA WYBORCZEGO W LESZNIE

z dnia 13 grudnia 2006 r.

w sprawie zmiany w składzie Rady Miejskiej Leszna

Na podstawie art. 183 w związku z art. 194 ust. 1 ustawy z dnia 16 lipca 1998 r. - Ordynacja wyborcza do rad gmin, rad powiatów i sejmików województw (tekst jednolity Dz.U. Nr 159, poz. 1547 z 2003 r. ze zmianami) oraz §5 uchwały Państwowej Komisji Wyborczej z dnia 25 marca 2002 r. w sprawie określenia właściwości terytorialnej komisarzy wyborczych, właściwości rzeczowej w zakresie wykonywania czynności o charakterze ogólnowojewódzkim oraz trybu pracy komisarzy wyborczych (M. P. Nr 13, poz. 225), podaje się do publicznej wiadomości co następuje:

1. W okręgu wyborczym Nr 4 obejmującym 6 mandatów stwierdzono wygaśnięcie mandatu radnego

Tomasza Malepszego

z listy Nr 19 KWW Tomasza Malepszego Lewica dla Leszna (Uchwała Rady Miejskiej Leszna Nr I/1/2006 z dnia 27 listopada 2006 r)

2. Na miejsce Tomasza Malepszego wstępuje

Wojciech Łucjan Zimniak

z listy Nr 19 KWW Tomasza Malepszego Lewica dla Leszna (Uchwała Rady Miejskiej Leszna Nr II/4/2006 z dnia 6 grudnia 2006 r.)

Obwieszczenie podaje się do publicznej wiadomości w sposób zwyczajowo przyjęty na obszarze Rady Miejskiej Leszna oraz ogłasza w Dzienniku Urzędowym Województwa Wielkopolskiego.

Komisarz
Wyborczy w Lesznie
(–) Mariusz Tomaszewski

4899

OBWIESZCZENIE KOMISARZA WYBORCZEGO W LESZNIE

z dnia 13 grudnia 2006 r.

w sprawie zmiany w składzie Rady Miejskiej Gminy Rawicz

Na podstawie art. 183 w związku z art. 194 ust. 1 ustawy z dnia 16 lipca 1998 r. - Ordynacja wyborcza do rad gmin, rad powiatów i sejmików województw (tekst jednolity Dz.U. Nr 159, poz. 1547 z 2003 r. ze zmianami) oraz §5 uchwały Państwowej Komisji Wyborczej z dnia 25 marca 2002 r. w sprawie określenia właściwości terytorialnej komisarzy wyborczych, właściwości rzeczowej w zakresie wykonywania czynności o charakterze ogólnowojewódzkim oraz trybu pracy komisarzy wyborczych (M.P. Nr 13, poz. 225), podaje się do publicznej wiadomości co następuje:

1. W okręgu wyborczym Nr 3 obejmującym 5 mandatów stwierdzono wygaśnięcie mandatu radnego

Tadeusza Pawłowskiego

z listy Nr 16 KWW Porozumienie Samorządowe w Rawiczu (Uchwała Rady Miejskiej Gminy Rawicz Nr I/7/06 z dnia 29 listopada 2006 r.)

2. Na miejsce Tadeusza Pawłowskiego wstępuje

Mirosław Depkowski

z listy Nr 16 KWW Porozumienie Samorządowe w Rawiczu (Uchwała Rady Miejskiej Gminy Rawicz Nr II/8/06 z dnia 4 grudnia 2006 r.)

Obwieszczenie podaje się do publicznej wiadomości w sposób zwyczajowo przyjęty na obszarze Rady Miejskiej

Gminy Rawicz oraz ogłasza w Dzienniku Urzędowym Województwa Wielkopolskiego.

Komisarz
Wyborczy w Lesznie
(–) Mariusz Tomaszewski

4900

OBWIESZCZENIE KOMISARZA WYBORCZEGO LESZNIE

z dnia 13 grudnia 2006 r.

w sprawie zmiany w składzie Rady Miejskiej w Nowym Tomyślu

Na podstawie art. 183 w związku z art. 194 ust. 1 ustawy z dnia 16 lipca 1998 r. - Ordynacja wyborcza do rad gmin, rad powiatów i sejmików województw (tekst jednolity Dz.U. Nr 159, poz. 1547 z 2003 r. ze zmianami) oraz §5 uchwały Państwowej Komisji Wyborczej z dnia 25 marca 2002 r. w sprawie określenia właściwości terytorialnej komisarzy wyborczych, właściwości rzeczowej w zakresie wykonywania czynności o charakterze ogólnowojewódzkim oraz trybu pracy komisarzy wyborczych (M.P. Nr 13, poz. 225), podaje się do publicznej wiadomości co następuje:

1. W okręgu wyborczym Nr 1 obejmującym 7 mandatów stwierdzono wygaśnięcie mandatu radnego

Henryka Helwinga

z listy Nr 19 KWW Inicjatywa Rozwoju Nowego Tomyśla (Uchwała Rady Miejskiej w Nowym Tomyślu Nr I/1/2006 z dnia 27 listopada 2006 r.)

2. Na miejsce Henryka Helwinga wstępuje

Arkadiusz Sobczak

z listy Nr 19 KWW Inicjatywa Rozwoju Nowego Tomyśla (Uchwała Rady Miejskiej w Nowym Tomyślu Nr II/5/2006 z dnia 4 grudnia 2006 r.)

3. W okręgu wyborczym Nr 2 obejmującym 6 mandatów stwierdzono wygaśnięcie mandatu radnego

Wojciecha Ruty

z listy Nr 19 KWW Inicjatywa Rozwoju Nowego Tomyśla (Uchwała Rady Miejskiej w Nowym Tomyślu Nr I/2/2006 z dnia 27 listopada 2006 r.)

4. Na miejsce Wojciecha Ruty wstępuje

Barbara Jandy

z listy Nr 19 KWW Inicjatywa Rozwoju Nowego Tomyśla (Uchwała Rady Miejskiej w Nowym Tomyślu Nr II/6/2006 z dnia 4 grudnia 2006 r.)

Obwieszczenie podaje się do publicznej wiadomości w sposób zwyczajowo przyjęty na obszarze Rady Miejskiej w Nowym Tomyślu oraz ogłasza w Dzienniku Urzędowym Województwa Wielkopolskiego.

Komisarz
Wyborczy w Lesznie
(–) Mariusz Tomaszewski

4901

OBWIESZCZENIE KOMISARZA WYBORCZEGO W LESZNIE

z dnia 13 grudnia 2006 r.

w sprawie zmiany w składzie Rady Powiatu Rawickiego

Na podstawie art. 183 w związku z art. 194 ust. 1 ustawy z dnia 16 lipca 1998 r. - Ordynacja wyborcza do rad gmin, rad powiatów i sejmików województw (tekst jednolity Dz.U. Nr 159, poz. 1547 z 2003 r. ze zmianami) oraz §5 uchwały Państwowej Komisji Wyborczej z dnia 25 marca 2002 r. w sprawie określenia właściwości terytorialnej komisarzy wyborczych, właściwości rzeczowej w zakresie wykonywania czynności o charakterze ogólnowojewódzkim oraz trybu pracy komisarzy wyborczych (M. P. Nr 13, poz. 225), podaje się do publicznej wiadomości co następuje:

1. W okręgu wyborczym Nr 1 obejmującym 3 mandaty stwierdzono wygaśnięcie mandatu radnego

Józefa Zutera

z listy Nr 1 Komietu Wyborczego PSL (Uchwała Rady Powiatu Rawickiego Nr I/3/06 z dnia 27istopada 2006 r.)

2. Na miejsce Józefa Zutera wstępuje

Ireneusz Młynek

z listy Nr 1 Komitetu Wyborczego PSL (Uchwała Rady Powiatu Rawickiego Nr II/7/06 z dnia 5 grudnia 2006 r.)

Obwieszczenie podaje się do publicznej wiadomości w sposób zwyczajowo przyjęty na obszarze Rady Powiatu Rawickiego oraz ogłasza w Dzienniku Urzędowym Województwa Wielkopolskiego.

Komisarz
Wyborczy w Lesznie
(–) Mariusz Tomaszewski

4902

OBWIESZCZENIE KOMISARZA WYBORCZEGO W LESZNIE

z dnia 13 grudnia 2006 r.

w sprawie zmiany w składzie Rady Powiatu Kościańskiego

Na podstawie art. 183 w związku z art. 194 ust. 1 ustawy z dnia 16 lipca 1998 r. - Ordynacja wyborcza do rad gmin, rad powiatów i sejmików województw (tekst jednolity Dz.U. Nr 159, poz. 1547 z 2003 r. ze zmianami) oraz §5 uchwały Państwowej Komisji Wyborczej z dnia 25 marca 2002 r. w sprawie określenia właściwości terytorialnej komisarzy wyborczych, właściwości rzeczowej w zakresie wykonywania czynności o charakterze ogólnowojewódzkim oraz trybu pracy komisarzy wyborczych (M.P. Nr 13, poz. 225), podaje się do publicznej wiadomości co następuje:

1. W okręgu wyborczym Nr 4 obejmującym 4 mandaty stwierdzono wygaśnięcie mandatu radnego

Wiktora Snęli

z listy Nr 16 KW „Porozumienie Ziemia Kościańska" (Uchwała Rady Powiatu Kościańskiego Nr I/06/06 z dnia 27 listopada 2006 r.)

2. Na miejsce Wikora Snęli wstępuje

Karol Kopienka

z listy Nr 16 KW „Porozumienie Ziemia Kościańska" (Uchwała Rady Powiatu Kościańskiego Nr II/07/06 z dnia 6 grudnia 2006 r.)

3. W okręgu wyborczym Nr 3 obejmującym 3 mandaty stwierdzono wygaśnięcie mandatu radnego

Doroty Krystyny Lew

z listy Nr 16 KW „Porozumienie Ziemia Kościańska" (Uchwała Rady Powiatu Kościańskiego Nr I/05/06 z dnia 27 listopada 2006 r.)

4. Na miejsce Doroty Krystyny Lew wstępuje

Józef Stanisław Świątkiewicz

z listy Nr 16 KW „Porozumienie Ziemia Kościańska" (Uchwała Rady Powiatu Kościańskiego Nr II/08/06 z dnia 6 grudnia 2006 r.)

5. W okręgu wyborczym Nr 1 obejmującym 6 mandatów stwierdzono wygaśnięcie mandatu radnego

Michała Jurgi

z listy Nr 16 KW „Porozumienie Ziemia Kościańska" (Uchwała Rady Powiatu Kościańskiego Nr I/04/06 z dnia 27 listopada 2006 r.)

6. Na miejsce Michała Jurgi wstępuje

Adam Cichocki

z listy Nr 16 KW „Porozumienie Ziemia Kościańska" (Uchwała Rady Powiatu Kościańskiego Nr II/09/06 z dnia 6 grudnia 2006 r.)

7. W okręgu wyborczym Nr 2 obejmującym 6 mandatów stwierdzono wygaśnięcie mandatu radnego

Henryka Bartoszewskiego

z listy Nr 16 KW „Porozumienie Ziemia Kościańska" (Uchwała Rady Powiatu Kościańskiego Nr I/03/06 z dnia 27 listopada 2006 r.)

8. Na miejsce Henryka Bartoszewskiego wstępuje

Tadeusz Janiak

z listy Nr 16 KW „Porozumienie Ziemia Kościańska" (Uchwała Rady Powiatu Kościańskiego Nr II/10/06 z dnia 6 grudnia 2006 r.)

Obwieszczenie podaje się do publicznej wiadomości w sposób zwyczajowo przyjęty na obszarze Rady Powiatu Kościańskiego oraz ogłasza w Dzienniku Urzędowym Województwa Wielkopolskiego.

Komisarz
Wyborczy w Lesznie
(–) Mariusz Tomaszewski

4903

OBWIESZCZENIE KOMISARZA WYBORCZEGO W KONINIE

z dnia 14 grudnia 2006 r.

w sprawie zmiany w składzie Rady Powiatu Kolskiego

Na podstawie art. 182 i 183 w związku z art. 194 ust. 1 ustawy z dnia 16 lipca 1998 r. - Ordynacja wyborcza do rad gmin, rad powiatów i sejmików województw (Dz.U. z 2003 r. Nr 159, poz. 1547 z późn. zm.), podaje się do publicznej wiadomości, co następuje:

1. W okręgu Nr 5 na terenie powiatu kolskiego stwierdzono wygaśnięcie mandatu radnego:

Chudy Józef

z listy nr 20 KW Towarzystwo Samorządowe (Uchwała nr II/6/2006 Rady Powiatu Kolskiego z dnia 30 listopada 2006 r.).

2. Na miejsce powyższego radnego wstępuje:

Jóźwiak Sylwester

z listy nr 20 KW Towarzystwo Samorządowe

kandydat, który uzyskał kolejno największą liczbę głosów i nie utracił prawa wybieralności (Uchwała nr III/7/2006 Rady Powiatu Kolskiego z dnia 8 grudnia 2006 r.).

Obwieszczenie podaje się do publicznej wiadomości w sposób zwyczajowo przyjęty na obszarze powiatu kolskiego na terenie okręgu Nr 5 oraz publikuje się w Dzienniku Urzędowym Województwa Wielkopolskiego.

Komisarz
Wyborczy w Koninie
(–) Paweł Sypniewski

4904

OBWIESZCZENIE KOMISARZA WYBORCZEGO W PILE

z dnia 14 grudnia 2006 r.

w sprawie zmian w składzie Rady Powiatu Wągrowieckiego oraz Rady Powiatu Złotowskiego

Na podstawie art. 183, w związku z art. 194 ust. 1 ustawy z dnia 16 lipca 1998 r. - Ordynacja wyborcza do rad gmin, rad powiatów i sejmików województw (tekst jednolity Dz.U. z 2003 r. Nr 159, poz. 1547 z późn. zm.) podaje się do publicznej wiadomości, co następuje:

1. Rada Powiatu Wągrowieckiego

W okręgu wyborczym Nr 4 stwierdzono wygaśnięcie mandatu radnego

Przemysława Majchrzaka

z listy Nr 1 Komitetu Wyborczego PSL (uchwała Rady Powiatu Wągrowieckiego Nr I/3/2006 z dnia 24 listopada 2006 r.)

Na miejsce powyższego radnego wstępuje

Wiesław Ewerstowski

z listy Nr I Komitetu Wyborczego PSL, kandydat, który uzyskał kolejno największą liczbę głosów i nie utracił prawa wybieralności (uchwała Rady Powiatu Wągrowieckiego Nr II/4/06 z dnia 30 listopada 2006 r.)

2. Rada Powiatu Złotowskiego

W okręgu wyborczym Nr 3 stwierdzono wygaśnięcie mandatu radnego

Janusza Szczerbiaka

z listy Nr 17 Komitetu Wyborczego Stowarzyszenia Wspólnota Powiatowa (uchwała Rady Powiatu Złotowskiego Nr I/2/2006 z dnia 22 listopada 2006 r.)

Na miejsce powyższego radnego wstępuje

Jan Zając

z listy Nr 17 Komitetu Wyborczego Stowarzyszenia Wspólnota Powiatowa (uchwała Rady Powiatu Złotowskiego Nr II/5/2006 z dnia 1 grudnia 2006 r.)

3. Obwieszczenie podaje się do publicznej wiadomości w sposób zwyczajowo przyjęty na obszarze powiatów wągrowieckiego i złotowskiego oraz publikuje się w Dzienniku Urzędowym Województwa Wielkopolskiego.

Komisarz
Wyborczy w Pile
(–) Maria Trzebna

4905

OBWIESZCZENIE KOMISARZA WYBORCZEGO W KALISZU

z dnia 15 grudnia 2006 r.

w sprawie zmiany w składzie Rady Miejskiej w Kępnie

Na podstawie art. 182 i 183 w związku z art. 194 ust. 1 ustawy z dnia 16 lipca 1998 r.- Ordynacja wyborcza do rad gmin, rad powiatów i sejmików województw (Dz.U. z 2003 r. Nr 159, poz. 1547 ze zm.) podaje się do publicznej wiadomości, że Rada Miejska w Kępnie stwierdziła uchwałą Nr I/1/2006 z dnia 27 listopada 2006 r. wygaśnięcie w okręgu wyborczym Nr 2, utworzonym dla wyboru Rady Miejskiej w Kępnie, mandatu radnego Piotra Pawła Psikusa z listy Nr 21 Komitetu Wyborczego Wyborców Porozumienie Samorządowe Kępno 2006, wskutek wyboru na Burmistrza Miasta i Gminy Kępno w dniu 12 listopada 2006 r., a uchwałą Nr II/5/2006 z dnia 6 grudnia 2006 r. wstąpienie na jego miejsce Eweliny Anny Stasik kandydata z tej samej listy, który w wyborach do Rady Miejskiej w Kępnie w dniu 12 listopada 2006 r. uzyskał kolejno największą liczbę głosów, a nie utracił prawa wybieralności.

Komisarz
Wyborczy w Kaliszu
(–) Marian Raszewski

4906

OBWIESZCZENIE KOMISARZA WYBORCZEGO W KALISZU

z dnia 15 grudnia 2006 r.

w sprawie zmiany w składzie Rady Miejskiej w Pleszewie

Na podstawie art. 182 i 183 w związku z art. 194 ust. 1 ustawy z dnia 16 lipca 1998 r.- Ordynacja wyborcza do rad gmin, rad powiatów i sejmików województw (Dz.U. z 2003 r. Nr 159, poz. 1547 ze zm.) podaje się do publicznej wiadomości, że Rada Miejska w Pleszewie stwierdziła:

1) uchwałą Nr I/3/2006 z dnia 24 listopada 2006 r. wygaśnięcie w okręgu wyborczym Nr 2, utworzonym dla wyboru Rady Miejskiej w Pleszewie, mandatu radnego Mariana Adamka z listy Nr 21 Komitet Wyborczy Towarzystwo Miłośników Pleszewa, wskutek wyboru na Burmistrza Miasta i Gminy Pleszew w dniu 12 listopada 2006 r., a uchwałą Nr II/572006 z dnia 6 grudnia 2006 r. wstąpienie na jego miejsce Andrzeja Ryszarda Borkowskiego kandydata z tej samej listy, który w wyborach do Rady Miejskiej w Pleszewie w dniu 12 listopada 2006 r. uzyskał kolejno największą liczbę głosów, a nie utracił prawa wybieralności.

2) uchwałą Nr I/4/2006 z dnia 24 listopada 2006 r. wygaśnięcie w okręgu wyborczym Nr 3, utworzonym dla wyboru Rady Miejskiej w Pleszewie, mandatu radnego Czesława Wacława Skowrońskiego z listy Nr 6 Koalicyjny Komitet Wyborczy SLD+SDPL+PD+UP Lewica i Demokraci, wskutek pisemnego zrzeczenia się mandatu., a uchwałą Nr II/6/2006 z dnia 6 grudnia 2006 r. wstąpienie na jego miejsce Krystyny Marii Tymeckiej kandydata z tej samej listy, który w wyborach do Rady Miejskiej w Pleszewie w dniu 12 listopada 2006 r. uzyskał kolejno największą liczbę głosów, a nie utracił prawa wybieralności.

Komisarz
Wyborczy w Kaliszu
(–) Marian Raszewski

4907

OBWIESZCZENIE KOMISARZA WYBORCZEGO W KALISZU

z dnia 15 grudnia 2006 r.

w sprawie zmiany w składzie Rady Miejskiej Kalisza

Na podstawie art. 182 i 183 w związku z art. 194 ust. 1 ustawy z dnia 16 lipca 1998 r.- Ordynacja wyborcza do rad gmin, rad powiatów i sejmików województw (Dz.U. z 2003 r. Nr 159, poz. 1547 ze zm.) podaje się do publicznej wiadomości, że Rada Miejska Kalisza stwierdziła uchwałą Nr I/2/2006 z dnia 27 listopada 2006 r. wygaśnięcie w okręgu wyborczym Nr 3, utworzonym dla wyboru Rady Miejskiej Kalisza, mandatu radnego Janusza Andrzeja Pęcherza z listy Nr 23 Komitetu Wyborczego Wyborców „Samorządny Kalisz", wskutek wyboru na Prezydenta Miasta Kalisza w dniu 12 listopada 2006 r., a uchwałą Nr II/4/2006 z dnia 1 grudnia 2006 r. wstąpienie na jego miejsce Aleksandra Ryszarda Wawrzonowskiego kandydata z tej samej listy, który w wyborach do Rady Miejskiej Kalisza w dniu 12 listopada 2006 r. uzyskał kolejno największą liczbę głosów, a nie utracił prawa wybieralności.

Komisarz
Wyborczy w Kaliszu
(–) Marian Raszewski

4908

OBWIESZCZENIE KOMISARZA WYBORCZEGO W KALISZU

z dnia 15 grudnia 2006 r.

w sprawie zmian w składzie Rady Powiatu Krotoszyńskiego

Na podstawie art. 182 i 183 w związku z art. 194 ust. 1 ustawy z dnia 16 lipca 1998 r.- Ordynacja wyborcza do rad gmin, rad powiatów i sejmików województw (Dz.U. z 2003 r. Nr 159, poz. 1547 ze zm.) podaje się do publicznej wiadomości, że Rada Powiatu Krotoszyńskiego stwierdziła:

1) uchwałą Nr II/2/06 z dnia 5 grudnia 2006 r. wygaśnięcie w okręgu wyborczym Nr 1, utworzonym dla wyboru Rady Powiatu Krotoszyńskiego, mandatu radnego Juliana Władysława Joksia z listy Nr 16 Komitetu Wyborczego Wyborców Samorządowe Porozumienie Ludowe, wskutek wyboru na Burmistrza Krotoszyna w dniu 12 listopada 2006 r., a uchwałą Nr III/8/06 z dnia 12 grudnia 2006 r. wstąpienie na jego miejsce Przemysława Grzegorza Jędrkowiaka kandydata z tej samej listy, który w wyborach do Rady Powiatu Krotoszyńskiego w dniu 12 listopada 2006 r. uzyskał kolejno największą liczbę głosów, a nie utracił prawa wybieralności;

2) uchwałą Nr II/3/06 z dnia 5 grudnia 2006 r. wygaśnięcie w okręgu wyborczym Nr 3, utworzonym dla wyboru Rady Powiatu Krotoszyńskiego, mandatu radnego Bernarda Jasińskiego z listy Nr 16 Komitetu Wyborczego Wyborców Samorządowe Porozumienie Ludowe, wskutek wyboru na Burmistrza Kobylina w dniu 12 listopada 2006 r., a uchwałą Nr III/9/06 z dnia 12 grudnia 2006 r. wstąpienie na jego miejsce Dariusza Marka Dębickiego kandydata z tej samej listy, który w wyborach do Rady Powiatu Krotoszyńskiego w dniu 12 listopada 2006 r. uzyskał kolejno największą liczbę głosów, a nie utracił prawa wybieralności.

Komisarz
Wyborczy w Kaliszu
(–) Marian Raszewski

4909

INFORMACJA STAROSTY WĄGROWIECKIEGO

z dnia 14 grudnia 2006 r.

w sprawie modernizacji ewidencji gruntów i budynków dla obrębu ewidencyjnego Gołańcz

Zgodnie z art. 24a ust. 8 ustawy z dnia 17 maja 1989 r. - Prawo geodezyjne i kartograficzne (tj. Dz.U. z 2005 r. Nr 240, poz. 2027) Starosta Wągrowiecki informuję, że z dniem 14.12.2006 r. projekt operatu opisowo-kartograficznego, opracowany w ramach modernizacji ewidencji gruntów i budynków, przeprowadzonej dla obrębu ewidencyjnego Gołańcz wyłożony do wglądu osób fizycznych, osób prawnych i jednostek organizacyjnych nie posiadających osobowości prawnej, w siedzibie Starostwa Powiatowego w Wągrowcu w okresie od 23.11.2006 r. do 13.12.2006 r., stał się z dniem 14.12.2006 r. operatem ewidencji gruntów i budynków.

Zgodnie z art. 24a ust. 9 ww. ustawy każdy, czyjego interesu prawnego dotyczą dane zawarte w ww. operacie ewidencji gruntów i budynków, może w terminie 30 dni od dnia ogłoszenia w Dzienniku Urzędowym Województwa Wielkopolskiego niniejszej informacji, zgłaszać zarzuty do tych danych.

Starosta
(–) Michał Piechocki

Wydawca: Wojewoda Wielkopolski
Redakcja: Wydział Nadzoru i Kontroli Wielkopolskiego Urzędu Wojewódzkiego w Poznaniu - Redakcja Dziennika Urzędowego Województwa Wielkopolskiego aleja Niepodległości 16/18, tel. 061 854 16 34, 061 854 16 21, *e-mail – dzu@poznan.uw.gov.pl, www.poznan.uw.gov.pl*
Skład, druk i rozpowszechnianie:
Skład – Ośrodek Informatyki WUW, Poznań, tel. 061 852 90 44
Druk – SOWA Sp. z o.o., ul. Hrubieszowska 6a, Warszawa, tel. 022 431 81 40
Rozpowszechnianie – Administracja i stały punkt sprzedaży – Wielkopolski Urząd Wojewódzki w Poznaniu, ul. Kościuszki 93, hol główny, tel. 061 854 1703

Egzemplarze bieżące można nabywać w punkcie sprzedaży Dziennika Urzędowego:
– Wielkopolski Urząd Wojewódzki w Poznaniu, Poznań ul. Kościuszki 93, hol główny, tel. 061 854 1703 (także egzemplarze z lat ubiegłych),
– Wielkopolski Urząd Wojewódzki w Poznaniu, Delegatura w Kaliszu, Kalisz pl. Św. Józefa 5, pok. 132
– Wielkopolski Urząd Wojewódzki w Poznaniu, Delegatura w Koninie, Konin al. 1 Maja 7, pok. 170, blok „B”
– Wielkopolski Urząd Wojewódzki w Poznaniu, Delegatura w Lesznie, Leszno pl. Kościuszki 4, pok. 101
– Wielkopolski Urząd Wojewódzki w Poznaniu, Delegatura w Pile, Piła al. Niepodległości 33/35, pok. 214
zbiory Dziennika Urzędowego wraz ze skorowidzami są wyłożone do powszechnego wglądu w Wielkopolskim Urzędzie Wojewódzkim, w godz. 9^{00}-14^{00}

Tłoczono z polecenia Wojewody Wielkopolskiego w SOWA Sp. z o.o.
ul. Hrubieszowska 6a, Warszawa

ISSN 1507–5729 **Cena brutto: 60,00 zł**