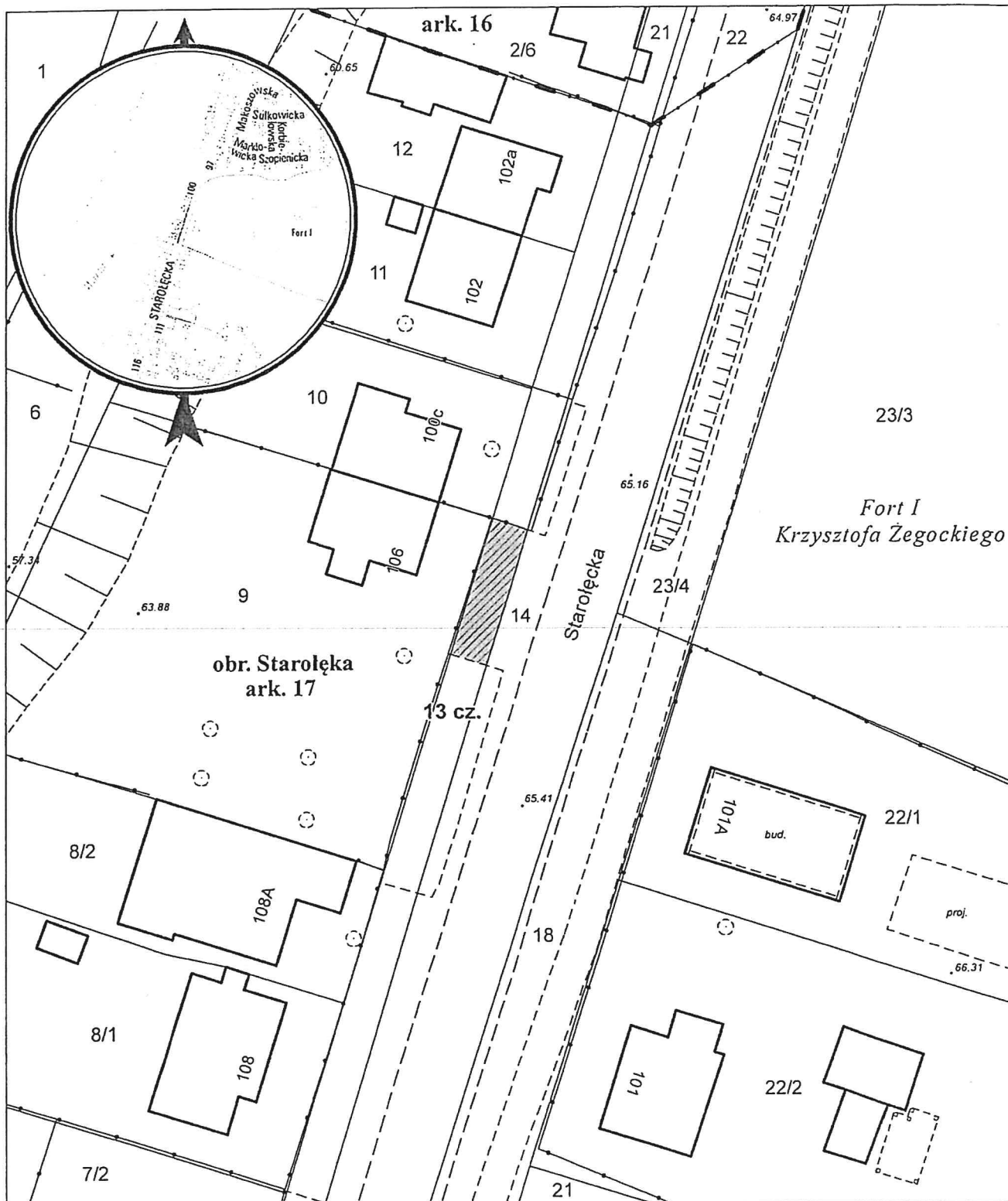



MAPA INFORMACYJNA

1:500



opracowanie - ZGİKM GEOPOZ, GKR/1158/2023

 nieruchomość przeznaczona do wdzierzawienia/wynajęcia o pow. 42 m²

działka nr
13

pow. m²
439

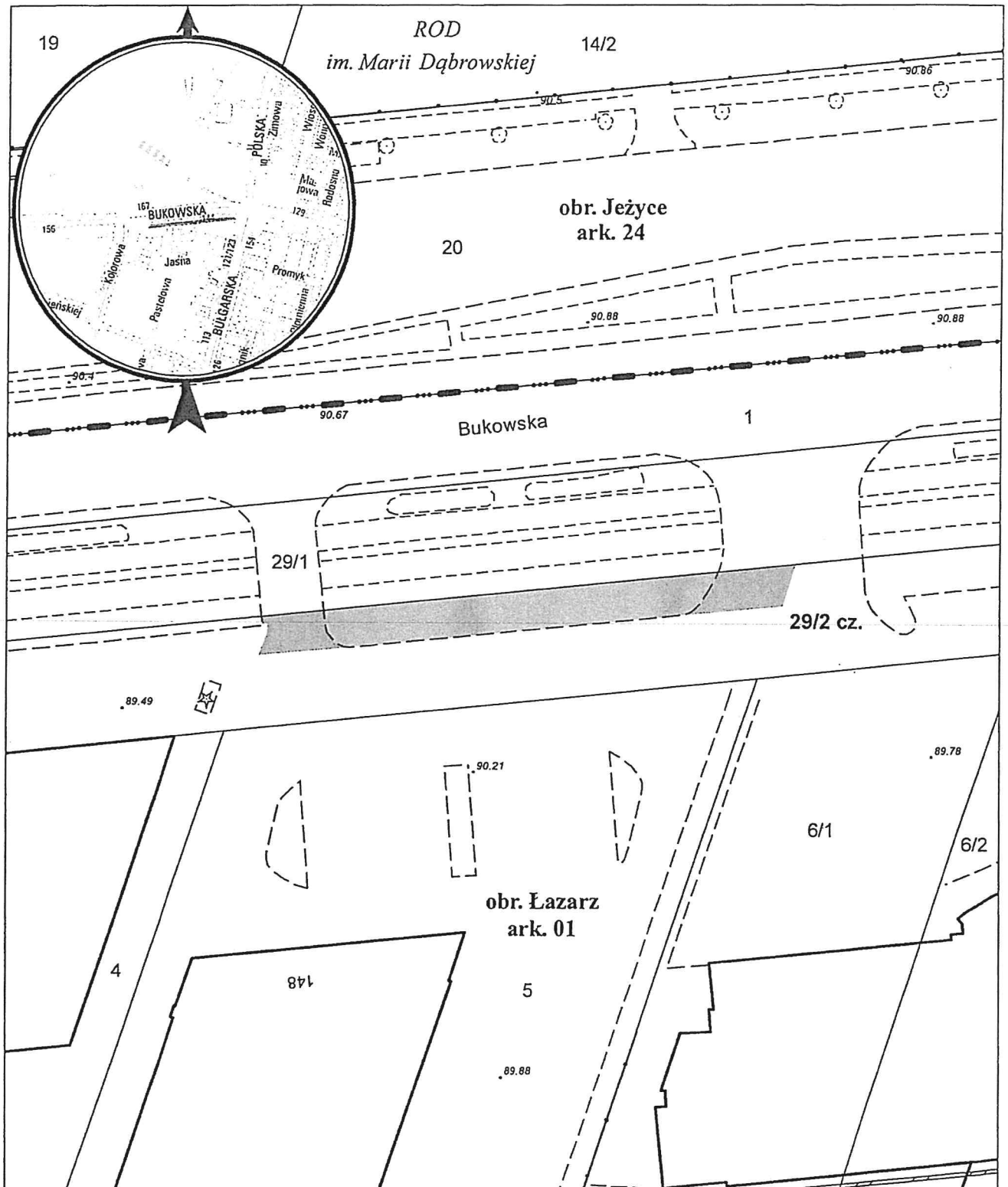
obręb Staroleka, arkusz 17
KW
P02P/00001307/0

właściciel
Skarb Państwa

Ziencnik m.A

MAPA INFORMACYJNA

1: 500



opracowanie - ZGIKM GEOPOZ, GKR/1274/2022

nieruchomość przeznaczona do wydzierżawienia/wynajęcia o pow. 475 m², w tym:

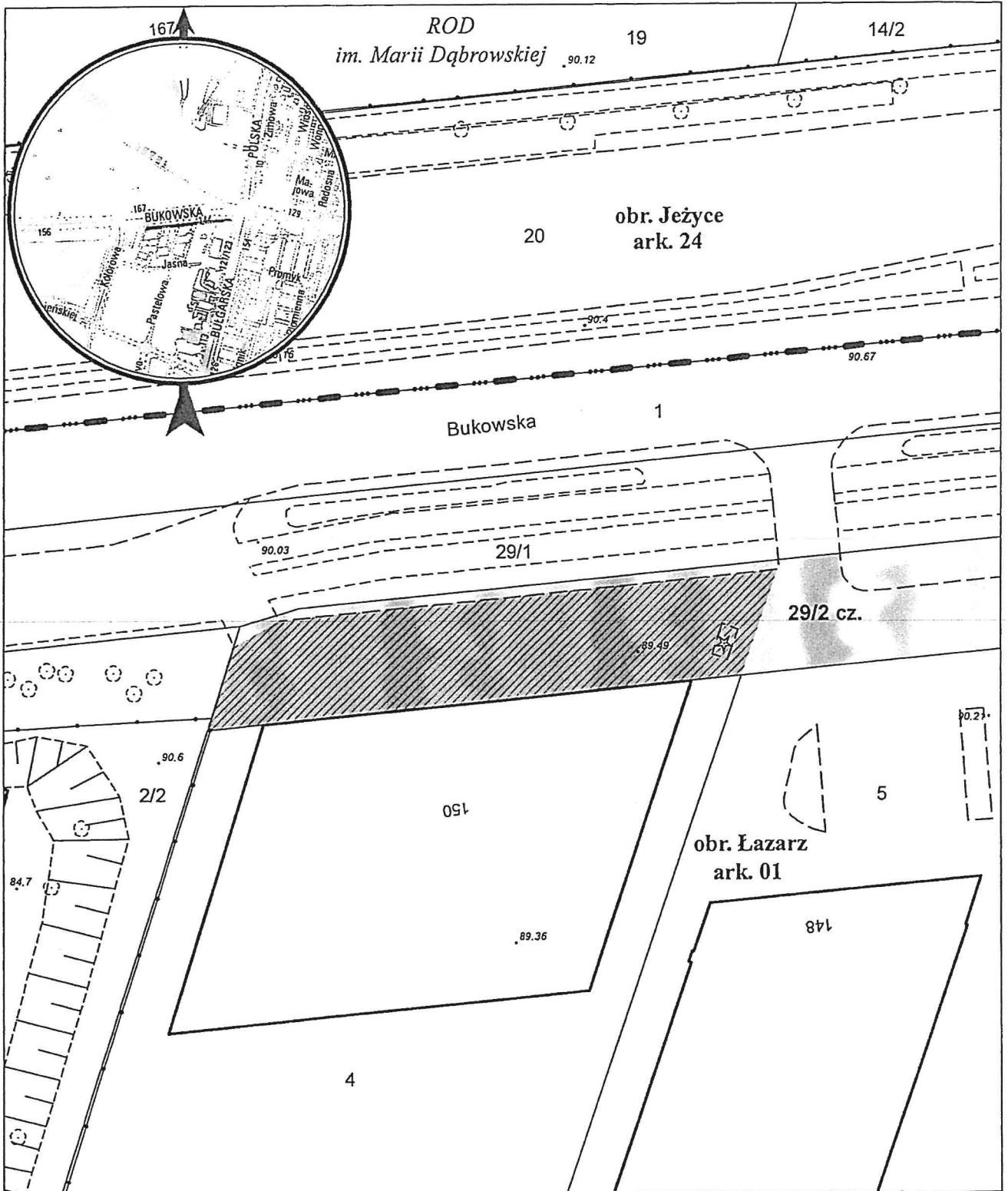
- parking - 304 m²
- teren zielony - 123 m²
- droga dojazdowa - 48 m²

działka nr	pow. m ²	obręb Łazarz, arkusz 01	właściciel
29/2	2 330	KW P01P/00001163/1	Skarb Państwa


Zatwierdzenie nr. 2

MAPA INFORMACYJNA

1: 500



opracowanie - ZGIKM GEOPOZ, GKRI/278/2022

 nieruchomość przeznaczona do wydzierżawienia/wynajęcia

działka nr
29/2

pow. m²
2 330

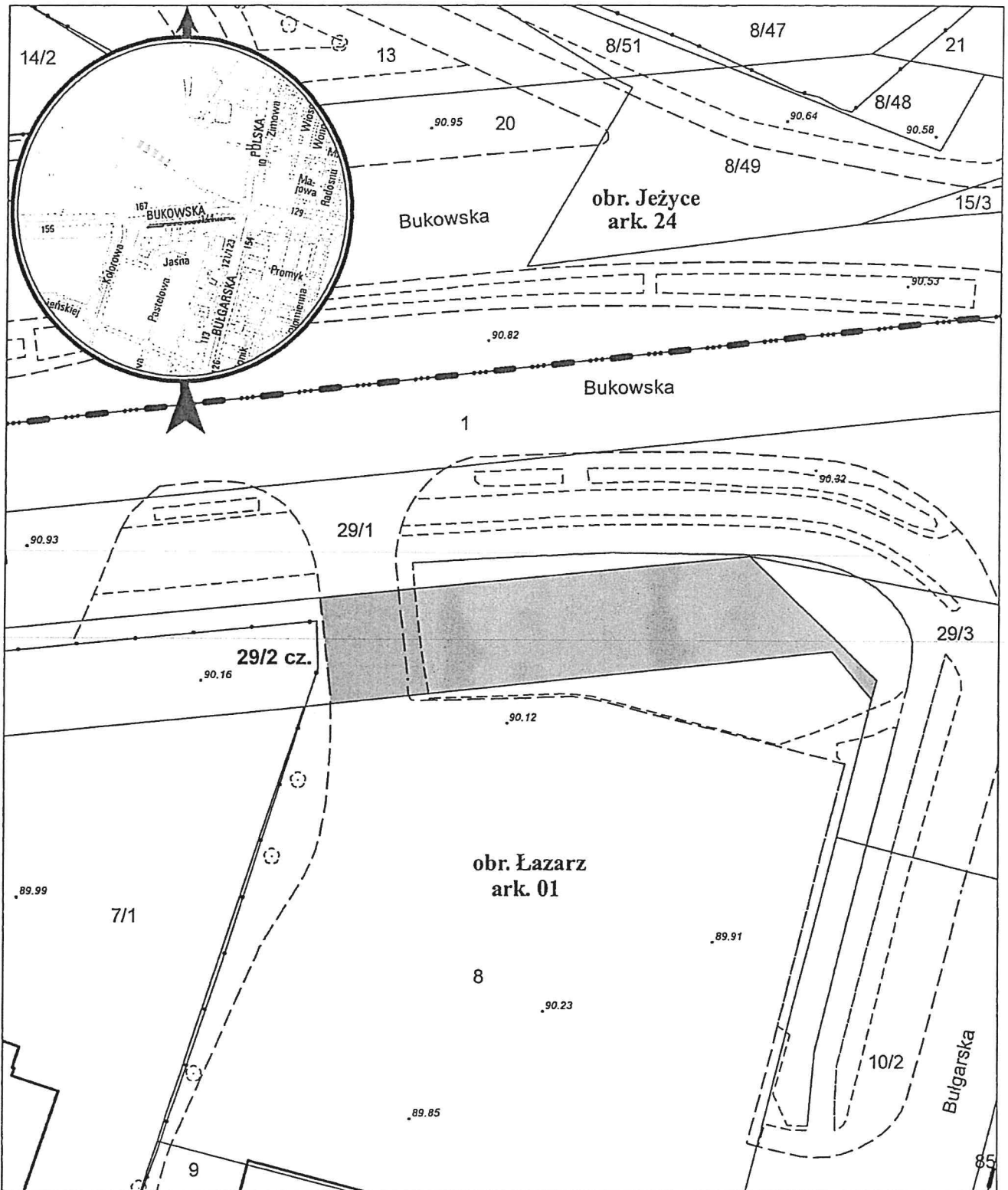
obręb Łazarz, arkusz 01
KW
PO1P/00001163/1

właściciel
Skarb Państwa

Wzrostnik nr. 3



MAPA INFORMACYJNA

1: 500



opracowanie - ZGIKM GEOPOZ, GKR/1/277/2022

nieruchomość przeznaczona do wydzierżawienia/wynajęcia o pow. 413 m², w tym:

-  teren zielony
-  droga dojazdowa

działka nr
29/2

pow. m²
2 330

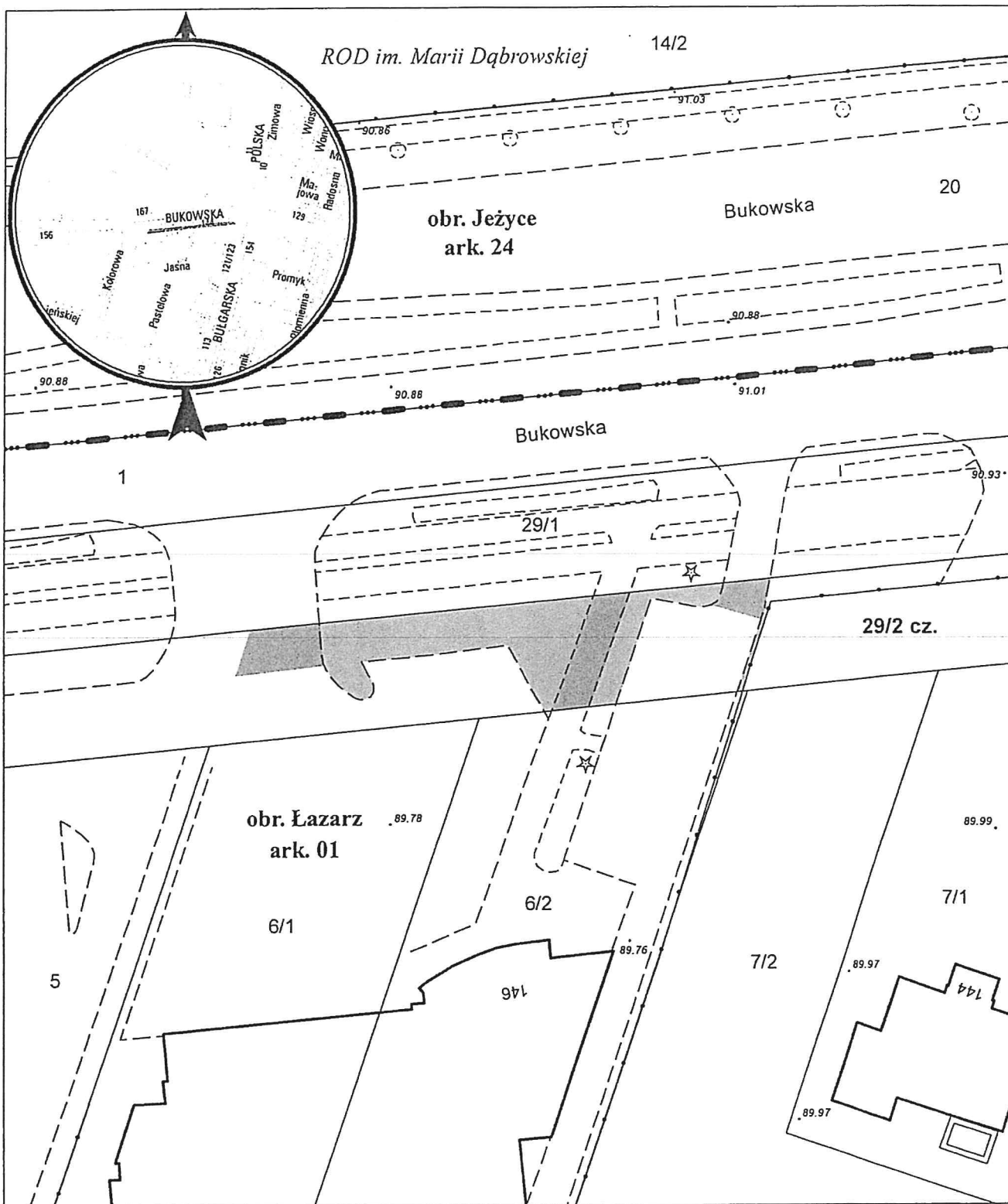
obręb Łazarz, arkusz 01
KW
PO1P/00001163/1

właściciel
Skarb Państwa

Łączęnic nr. 4



MAPA INFORMACYJNA

1: 500



opracowanie - ZGIKM GEOPOZ, GKR/1/343/2022

nieruchomość przeznaczona do wydzierżawienia/wynajęcia o pow. 469 m², w tym:

- parking
-  teren zielony
-  droga dojazdowa

działka nr
29/2

pow. m²
2 330

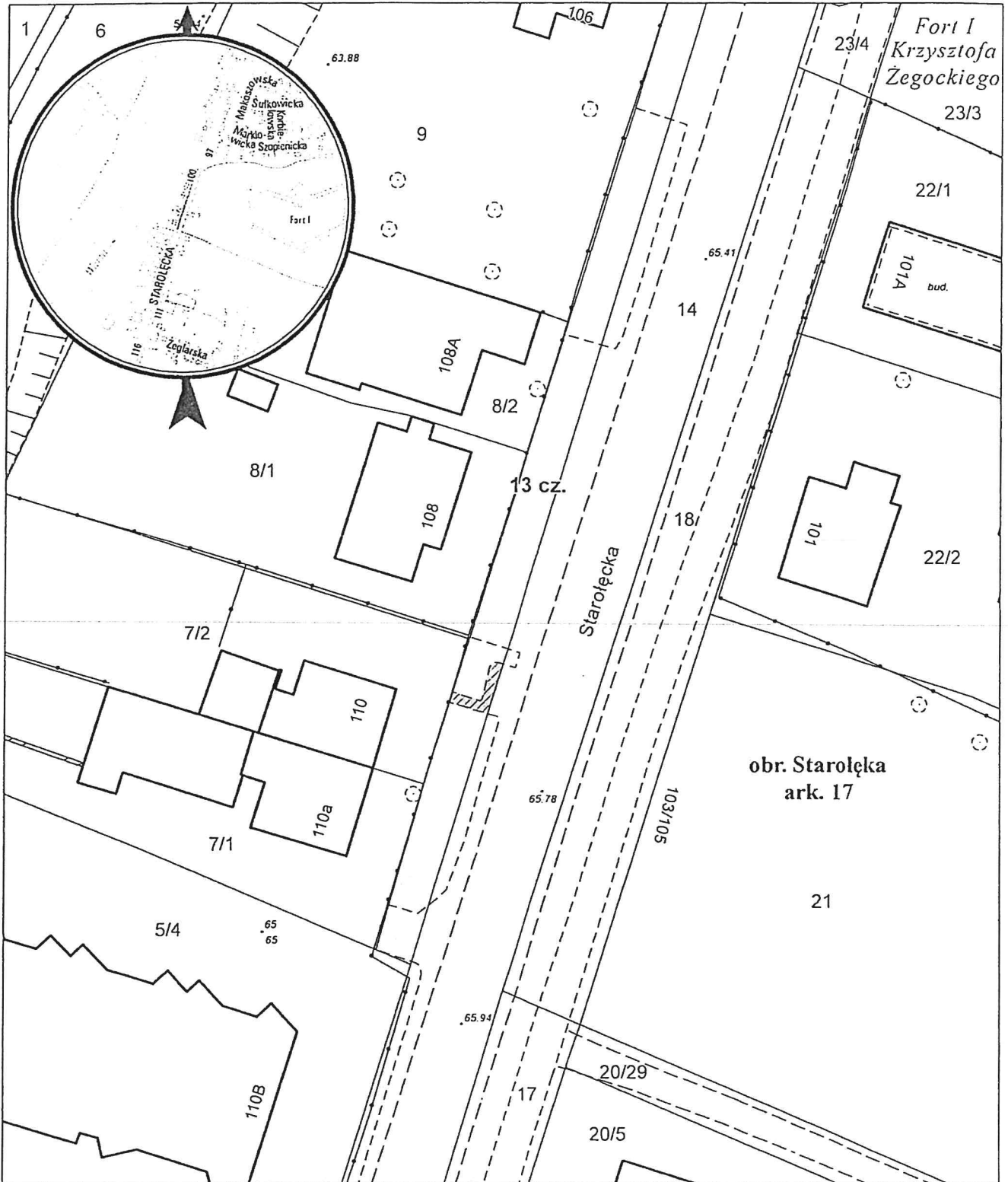
obręb Łazarz, arkusz 01
KW
PO1P/00001163/1

właściciel
Skarb Państwa

Ziębicki nr. 5

MAPA INFORMACYJNA

1: 500



opracowanie - ZGiKM GEOPOZ, GKR/159/2023

 nieruchomość przeznaczona do wydzierżawienia/wynajęcia

działka nr
13

pow. m²
439

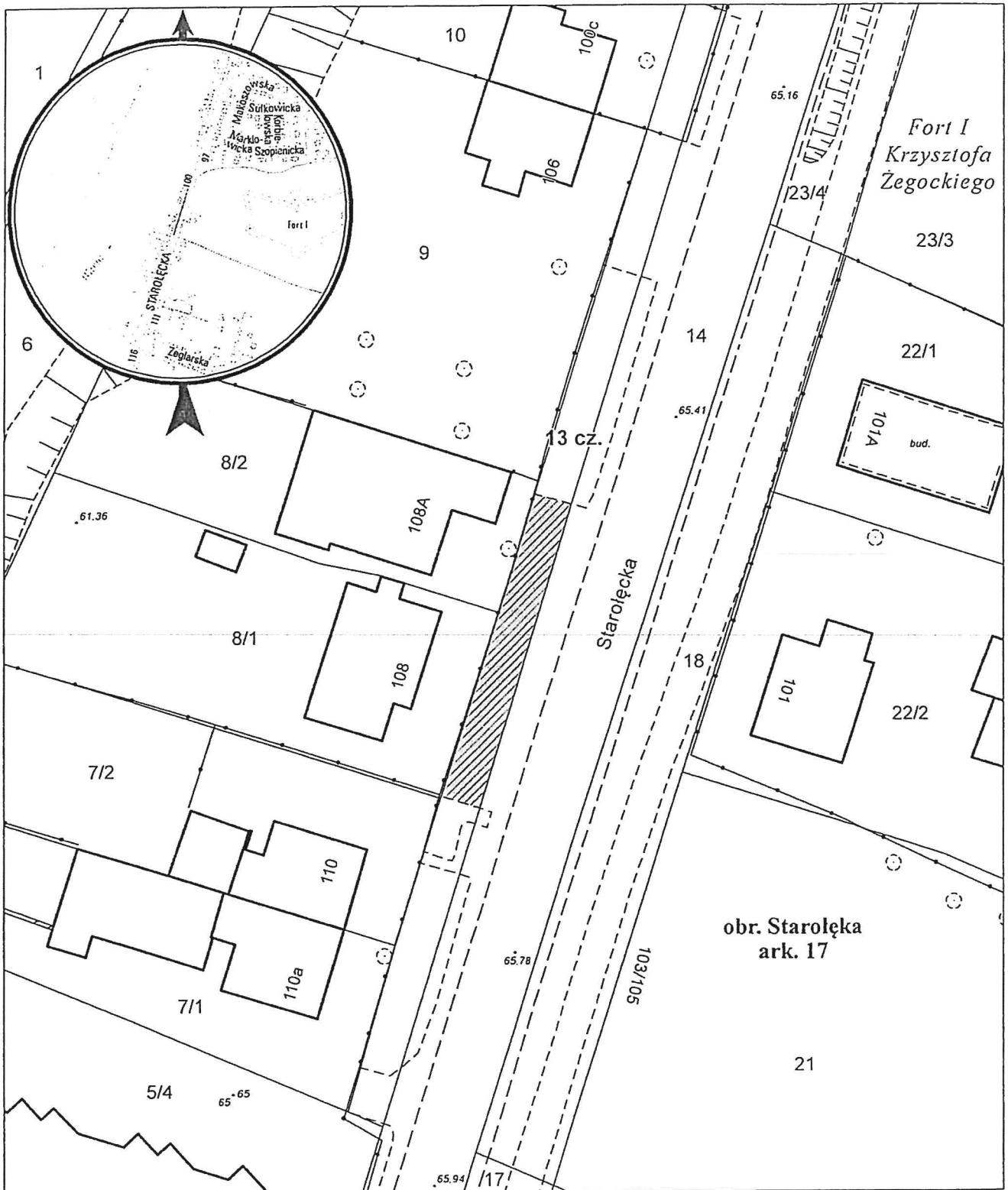
obręb Staroleśka, arkusz 17
KW
PO2P/00001307/0

właściciel
Skarb Państwa

Luzycznik nr. 6

MAPA INFORMACYJNA

1: 500



opracowanie - ZGiKM GEOPOZ, GKR/1/69/2023

////// nieruchomość przeznaczona do wdzierzawienia/wynajęcia o pow. 101 m²

działka nr
13

pow. m²
439

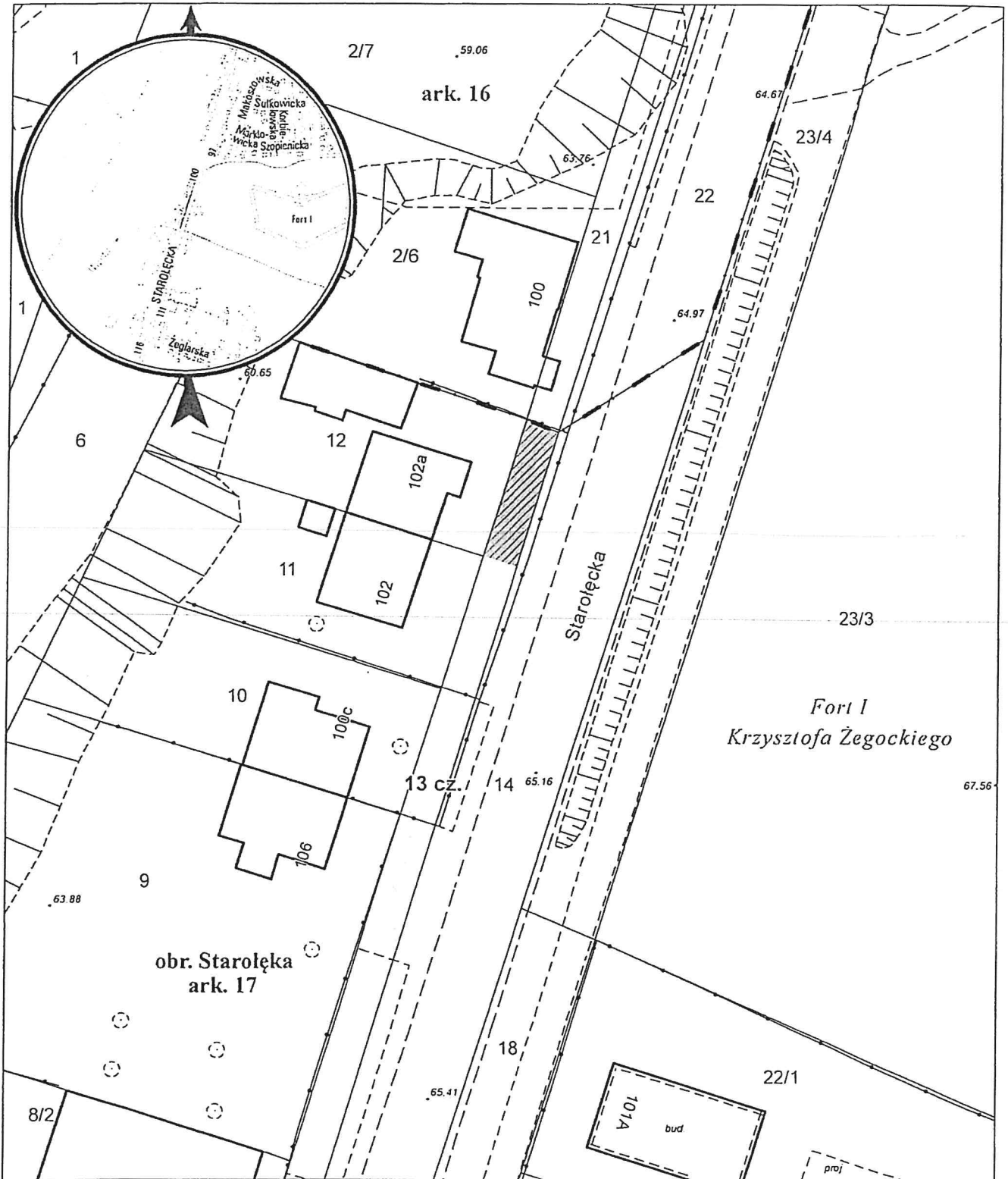
obręb Staroleka, arkusz 17
KW
PO2P/00001307/0

właściciel
Skarb Państwa


Łatoceniak nr. 7

MAPA INFORMACYJNA

1: 500



opracowanie - ZGIKM GEOPOZ, GKR/1/57/2023

 nieruchomość przeznaczona do wypożyczenia/wynajęcia

działka nr
13

pow. m²
439

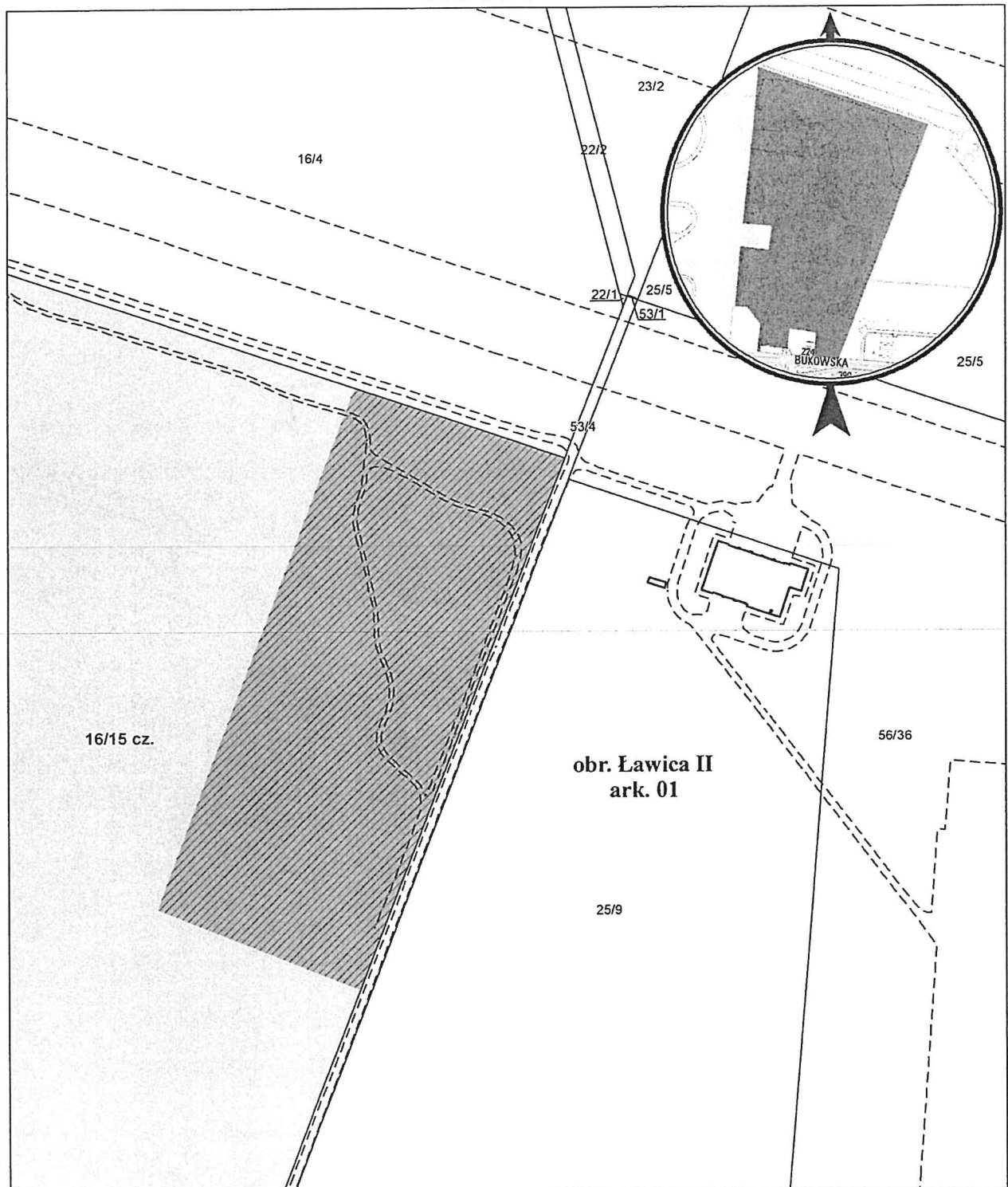
obręb Staroleka, arkusz 17
KW
PO2P/00001307/0

właściciel
Skarb Państwa

Zatwierdził nr. 8

MAPA INFORMACYJNA

1:3000



opracowanie - ZGikM GEOPOZ, GKR/1/260/2023

Załącznik nr 9

 wnioskowana nieruchomość o pow. 36 226 m²

działka nr
16/15

pow. m²
258 635

obręb Ławica II, arkusz 01
KW
P01P/00002676/7

właściciel
Skarb Państwa

