
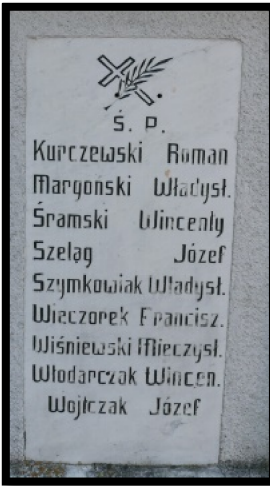
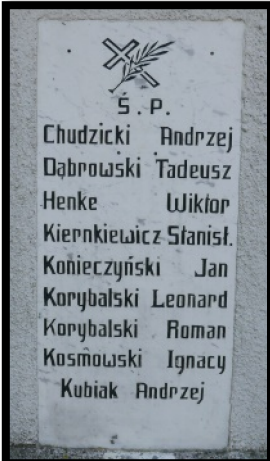


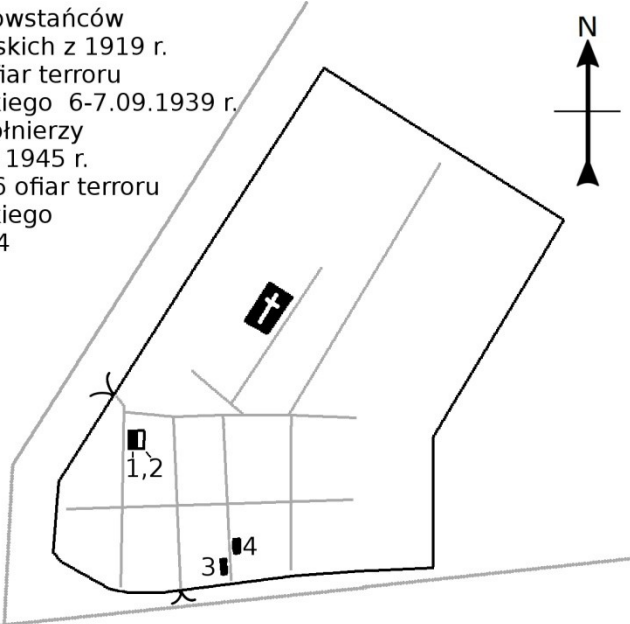
**Karta ewidencyjna obiektu grobownictwa wojennego**

**Gmina: ROGOŹNO**

**Nr ewidencyjny: 3016024\_01\_PW**

Rodzaj obiektu <sup>1</sup>	Nazwa obiektu	Miejscowość	
<b>MOGIŁA ZBIOROWA</b>	<b>GRÓB POWSTAŃCÓW WIELKOPOLSKICH</b>	<b>ROGOŹNO</b>	
Zdjęcie – widok ogólny	Kategoria powstanie wielkopolskie 1918-1919		
	 	Adres województwo / powiat / gmina	WIELKOPOLSKIE / OBORNICKI / ROGOŹNO
		ulica / lokalizacja opisowa	CMENTARZ PARAFIALNY ul. Wągrowiecka
		Właściciel / zarządca terenu / działka nr	Parafia Rzymskokatolicka pw. św. Wita w Rogoźnie / 301602_4.0001.1864
		Kwaterna, rząd / ewent. lokalizacja opisowa	Kwaterna II-210 / 52°45'19.4"N 17°0'35.2"E (52.755389, 17.009778)
		Podstawowa informacja o pochowanych	POWSTAŃCY WIELKOPOLSCY (21 osób)
		Datowanie	1919 r.
		Forma ochrony	GRÓB WOJENNY
		Wymiary (szer., głęb., wys.)	800 cm x 456 cm x ok. 260 cm
Material	Ziemna, beton, metal		

<sup>1</sup> cmentarz wojenny / kwaterna wojenna / mogiła zbiorowa / grób indywidualny....

Szkie sytuacyjny		Opis obiektu i inskrypcje	
<p>1- Grób Powstańców Wielkopolskich z 1919 r. 2- Grób ofiar terroru hitlerowskiego 6-7.09.1939 r. 3- Grób żołnierzy polskich z 1945 r. 4- Grób 26 ofiar terroru hitlerowskiego 1939-1944</p> 		<p>Mogiła ziemna, okolona ogrodzeniem na betonowych słupkach połączonych łańcuchami, pośrodku forma schodkowej ściany, po bokach 2 ozdobne filary.</p> <p>Mogiła o wymiarach (szer. x dł. x wys., w cm) – obramienie betonowe na fundamencie trójpoziomowym (kolejno od dołu): 792,5 x 456 x 15, 800 x 456 x 16 o grub. 26, 792,5 x 456 x 3 o grub. 20; 9 słupków betonowych na podstawie: 21 x 21 x 15,5, trzon: 19 x 19 x 46, głowica: 16,5 x 16,5 x 6.</p> <p>Ściana – na fundamencie: 375 x 48 x 20 (od frontu); cokół 369 x 40 x 161; górny gzyms: 373 x 44 x 17,5; daszek metalowy: 381 x 51; zwieńczony betonowym krzyżem, łączna wys. ok. 260 cm. Tablice – lewa: 38 x 84, środkowa dolna (z płaskorzeźbą orła w koronie i rogatywki na tle 2 skrzyżowanych szabel): 90,5 x 90, środkowa górna: 54 x 28, prawa: 39,5 x 84.</p> <p>2 boczne słupki ozdobne – fundament: 64 x 61 x 7, cokół: 44 x 43,5 x 10, trzon: 35 x 35 x 111 z frontowym wgłębieniem na 2 i centralnie umieszczoną tabliczką 25 x 10, głowica trójpoziomowa: 41,5 x 41,5 x 7, 35,5 x 35,5 x 4, 30 x 30 x 4,5; zwieńczone rzeźbą płomienia o wys. ok. 43. Z lewej strony napis: BOGU, z prawej strony: OJCZYŹNIE.</p>	
Stan zachowania i najważniejsze postulaty konserwatorskie	Bibliografia	Dane dot. osób pochowanych, okoliczności śmierci, pierwotnego miejsca pochówku; historia obiektu itp.	
Stan mogiły zadowolający – mogiła zadbana; zagrożenie od strony starego drzewa rosnącego od frontu.	Olszewski W., Jastrząb Ł., <i>Lista strat Powstania Wielkopolskiego</i> , Koszalin 2009 (wpisy 233, 296, 297, 562, 747, 804, 822, 824, 834, 913, 960, 1126, 1685, 1849, 1903, 1954, 1972, 2129, 2163, 2184, 2198)	Chudzicki Andrzej, Dąbrowski Tadeusz, Dąbrowski Władysław, Henke Wiktor, Kierinkiewicz Stanisław, Koniecznyński Jan, Korybalski Leon, Korybalski Roman, Kosmowski Ignacy, Kubiak Andrzej, Kurczewski Roman, Margoński Władysław, Roguszka Feliks, Stelmaszewski Władysław, Szelaż Józef, Szymkowiak Władysław, Śramski Wincenty, Wieczorek Franciszek, Wiśniewski Mieczysław, Włodarczyk Wincenty, Wojtczak Józef.	
	Załączniki	Obiekt był remontowany w latach 1999 i 2004.	
	Dokumentacja fotograficzna – stan na 10.04.2017 r. – w wersji elektronicznej. Zdjęcia archiwalne – w wersji elektronicznej.		
Opracowanie karty ewidencyjnej (autor, data, podpis):	Sławomir Józefiak, 26.06.2017 r. / aktualizacja 24.10.2018 r. /		