



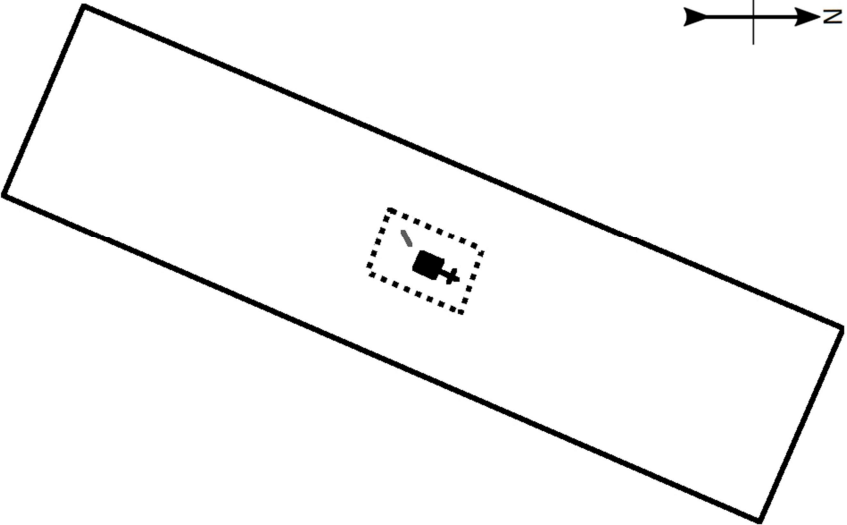
Karta ewidencyjna obiektu grobownictwa wojennego

Gmina: **PIŁA**

Nr ewidencyjny: **3019011_1**

Rodzaj obiektu ¹	Nazwa obiektu	Miejscowość
CMENTARZ WOJENNY	CMENTARZ CHOLERYCZNY (JENIECKI)	PIŁA
Zdjęcie – widok ogólny	Kategoria	I wojna światowa
 	Adres województwo / powiat / gmina	WIELKOPOLSKIE / PILSKI / PIŁA
	ulica / lokalizacja opisowa	CMENTARZ CHOLERYCZNY Piła-Podlasie
	Właściciel / zarządca terenu / działka nr	Lasy Państwowe / 301901_1.0030.8212/2
	Kwaterna, rząd / ewent. lokalizacja opisowa	adres leśny: 08-13-1-09-450-b-00 / 53°08'24.8"N 16°48'27.7"E (53.140222, 16.807694)
	Podstawowa informacja o pochowanych	ŻOŁNIERZE ROSYJSCY 148 niezidentyfikowanych osób -jeńców z armii rosyjskiej
	Datowanie	II poł. 1914 r.
	Forma ochrony	CMENTARZ WOJENNY Obiekt wpisany do rejestru zabytków pod numerem A-632
	Wymiary (szer., głęb., wys.)	90 m x 20 m x ok. 3,5 m
	Material	Ziemny, drewno, granit, metal

1 cmentarz wojenny / kwaterna wojenna / mogiła zbiorowa / grób indywidualny....

Szkiec sytuacyjny		Opis obiektu i inskrypcje	
		<p>Cmentarz o wymiarach: szer. 90 m, dł. 20 m. Całość jest otoczona drewnianym ogrodzeniem. W centralnym jego punkcie jest zlokalizowany pomnik w kształcie obelisku, z wyrytymi napisami. Układ mogił i alejek uległ zatarciu, nie zachował się żaden nagrobek</p> <p>Ogrodzenie obelisku (szer. x dł. x wys., w cm): 388 x 263 x 125, o grub. 3; dodatkowa boczna płyta z napisem: 50 x 14,5 x 101; obelisk na podstawie: 95,5 x 71 x 56, obelisk: 50,5 (u dołu) i 40 (u góry) x 75,5 (u dołu) i 33 (u góry) x 154,5, łączna wys. 223; całość obelisku (z podstawą i metalowym krzyżem na szczycie) – ok. 3,5 m.</p> <p>---</p> <p>Napisy – zgodnie z załącznikiem.</p>	
Stan zachowania i najważniejsze postulaty konserwatorskie	Bibliografia	Dane dot. osób pochowanych, okoliczności śmierci, pierwotnego miejsca pochówku; historia obiektu itp.	
<p>Historyczne określenie lokalizacji: Piła-Płotki; cmentarz jest położony na dawnym terenie poligonowym, we wschodniej części terenów miejskich, w lesie na niewielkim wzniesieniu.</p> <p>Cmentarz wymaga przeprowadzenia natychmiastowych prac rewitalizacyjnych.</p>	<p>NID, karta zabytku (PL.1.9.ZIPOZ.NID_N_30_EN.121761).</p> <hr/> <p>Załączniki</p> <p>Dokumentacja fotograficzna – stan na 4.11.2022 r. – w wersji elektronicznej.</p> <p>Załącznik – napisy.</p>	<p>148 nieznanymi żołnierzami armii rosyjskiej z okresu I wojny światowej, pozostających w niewoli niemieckiej, zmarłych w obozie w Pile na cholerę w okresie między październikiem a grudniem 1914 r.</p>	
Opracowanie karty ewidencyjnej (autor, data, podpis):	Sławomir Józefiak, 1.12.2022 r.		