


Karta ewidencyjna obiektu grobownictwa wojennego

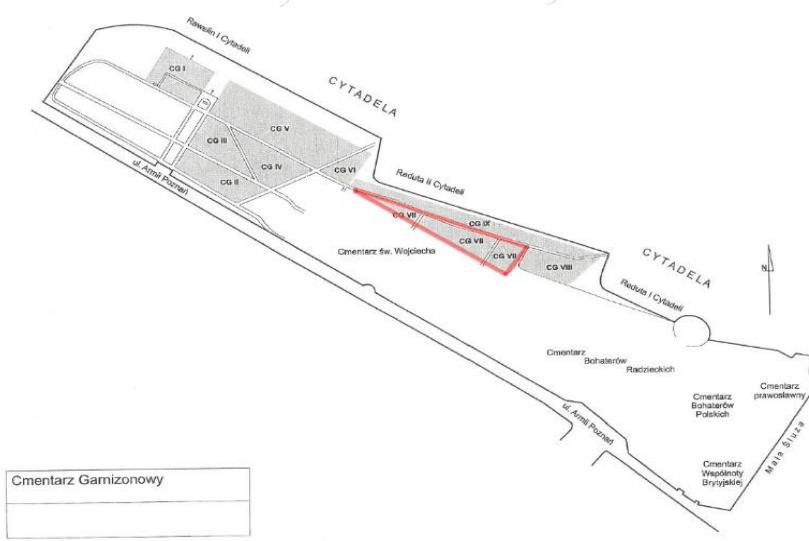
Gmina: POZNAŃ

Nr ewidencyjny: 3064011_89

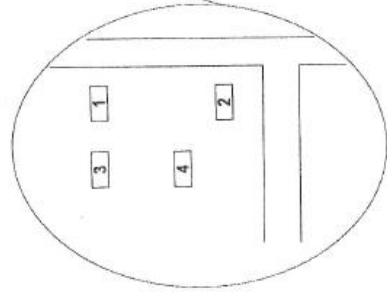
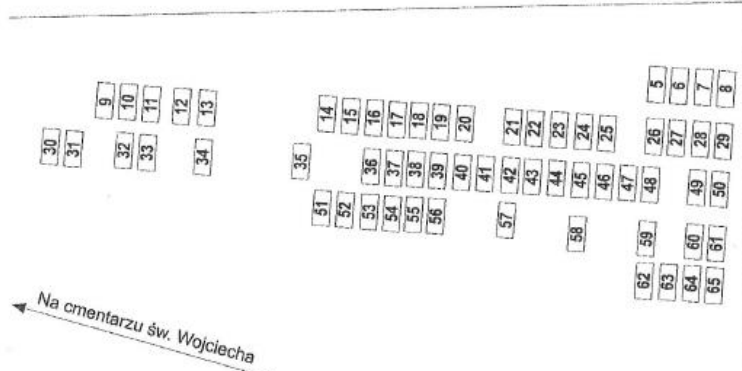
Rodzaj obiektu¹	Nazwa obiektu		Miejscowość	
KWATERA WOJSKOWA	CMENTARZ GARNIZONOWY POZNAŃ CYTADELA KWATERA VII		POZNAŃ	
Zdjęcie – widok ogólny	Kategoria	powstanie wielkopolskie, wojna polsko - bolszewicka		
			Adres województwo / powiat / gmina	WIELKOPOLSKIE / MIASTO POZNAŃ / POZNAŃ
			ulica / lokalizacja opisowa	CMENTARZ GARNIZONOWY, Park Cytadela, al. Armii Poznań.
			Właściciel / zarządca terenu / działka nr	MIASTO POZNAŃ 306401_1.0051.AR_01.1/17
			Kwaterna, rząd / ewent. lokalizacja opisowa	Północno - zachodnia część cmentarzy na stokach poznańskiej Cytadeli GPS: 52°25'10.9"N 16°55'46.2"E / 52.419694, 16.929500
			Podstawowa informacja o pochowanych	POWSTANIE WIELKOPOLSKIE WOJNA POLSKO - BOLSZEWICKA
			Datowanie	Pierwsze pochówki pochodzą z 1918 r.
			Forma ochrony	GROBY WOJENNE WPIS DO REJESTRU ZABYTEKÓW nr rej. 559/WLKP/A
			Wymiary (szer., głęb., wys.)	-
			Material	Lastrico, piaskowiec, granit, beton.

¹

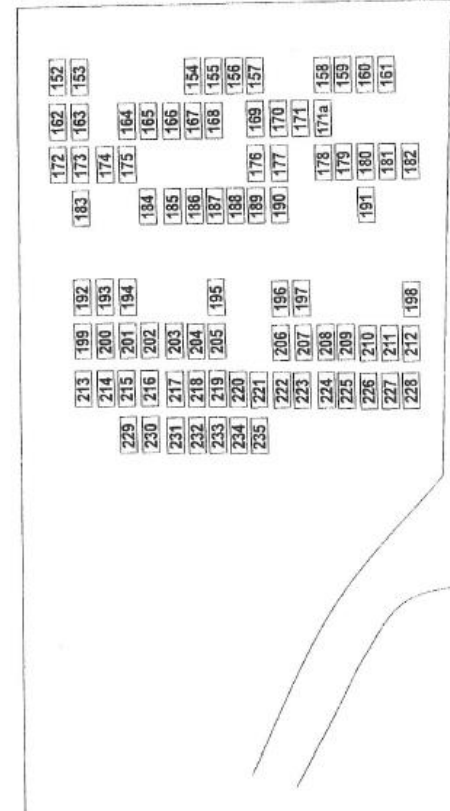

cmentarz wojenny / kwaterna wojenna / mogiła zbiorowa / grób indywidualny....

Szkie sytuacyjny		Opis obiektu i inskrypcje
		<p>Prawie wszystkie mogiły oznaczone są lastricowymi krzyżami wskazując nam pochówki wojenne. Co do zasady na lastricowych krzyżach umieszczona jest inskrypcja ryta rozmieszona w następującej kolejności patrząc od góry. <ikonografia orła> / <stopień wojskowy> / <imię i nazwisko>/ <data urodzenia> <data zgonu> / <numer grobu>.</p> <p>Niektóre groby wojenne architektonicznie różnią się od pozostałych (ustandaryzowanych krzyży) – wyszczególniono je w Załączniku nr 2.</p> <p>Na wielu grobach inskrypcje są niepełne lub niepoprawne. Załącznik nr 1 do niniejszej karty zawiera spis osób pochowanych w kwaterze. Jest on uzupełniony - w miarę możliwości - o dane z materiałów archiwalnych czyniąc je bardziej wiarygodnymi. Szczegółowy plan kwatery znajduje się na stronie 3 karty.</p>
Stan zachowania i najważniejsze postulaty konserwatorskie	Bibliografia	Dane dot. osób pochowanych, okoliczności śmierci, pierwotnego miejsca pochówku; historia obiektu itp.
	<p>W. Olszewski, <i>Cmentarze na stokach poznańskiej Cytadeli</i>, Poznań 2008.</p> <p>Załączniki</p> <p>Załącznik nr 1 – wykaz pochowanych.</p> <p>Załącznik nr 2 – fotografie grobów wojennych różniących się architektonicznie od pozostałych mogił w kwaterze.</p>	<p>W kwaterze zlokalizowanych jest 236 pochówków z czego wszystkie spełniają kryteria ustawy o grobach i cmentarzach wojennych. Kwatera jest miejscem spoczynku szeregowych żołnierzy zmarłych w drugiej połowie 1919 r. i w 1920 r.</p> <p>Załącznik do niniejszej karty zawiera wykaz osób spoczywających w kwaterze. Szkielet spisu sporządzony został na podstawie publikacji <i>Cmentarze na stokach poznańskiej Cytadeli</i>. Wszystkie możliwe dane osobowe i opisowe zostały poprawione i uzupełnione zgodnie z danymi zawartymi w Aneksie nr 2 do publikacji <i>Za Boga i Ojczyznę. Przewodnik po miejscach spoczynku Wielkopolan poległych w latach 1918-1921</i>. Aneks nr 2 – to wykaz osób poległych i zmarłych w latach 1918-1921 sporządzony na podstawie wyciągów z aktów zgonu Urzędów Stanu Cywilnego [obszar Wielkopolski]. Źródłem pomocniczym w analizie danych była <i>Kartoteka ewidencji ludności 1870-1931</i> [http://e-kartoteka.net/pl/]. Wszelkie inne materiały, które wykorzystane zostały do przygotowania wykazu zamieszczone są w kolumnie „źródła”. Informacje dodatkowe oraz wątpliwości zawarte są w przypisach.</p> <p>W załączniku nr 1 przy osobach, których śmierć związana była z działaniami wojennymi powstania wielkopolskiego zamieszczono informację o treści: <i>Widnieje na Liście start Powstania Wielkopolskiego</i>.</p>
Opracowanie karty ewidencyjnej (autor, data, podpis):		Bartosz Biegała, 20.03.2024 r.

CG IX



CG VII



Cmentarz garnizonowy
kwatera VII