



Karta ewidencyjna obiektu grobownictwa wojennego

Gmina: CZERWONAK

Nr ewidencyjny: 3021042_6

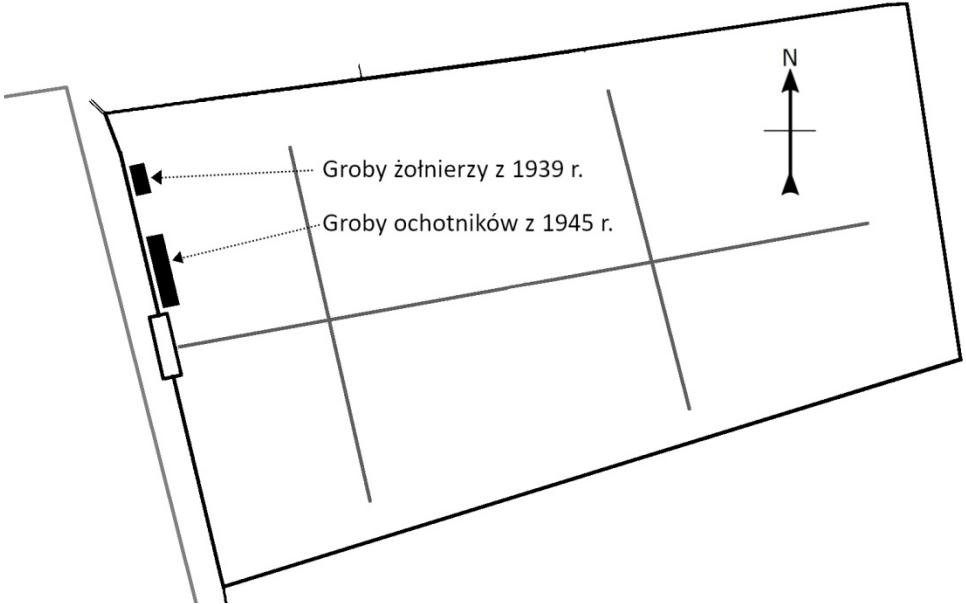
Rodzaj obiektu¹	Nazwa obiektu	Miejscowość
ZESPÓŁ GROBÓW WOJENNYCH	GROBY OCHOTNIKÓW POLEGLYCH W POTYCZCE Z NIEMCAMI W 1945 ROKU	KICIN

Zdjęcie – widok ogólny	Kategoria	II wojna światowa
-------------------------------	------------------	-------------------



Adres województwo / powiat / gmina	WIELKOPOLSKIE / POZNAŃSKI / CZERWONAK
ulica / lokalizacja opisowa	CMENTARZ PARAFIALNY Kicin, ul. Swarzędzka
Właściciel / zarządca terenu / działka nr	Parafia Rzymskokatolicka pw. św. Józefa w Kicinie / 302104_2.0004.359
Kwatura, rząd / ewent. lokalizacja opisowa	Na lewo od wejścia, przy płocie / 52°27'38.6"N 17°01'35.4"E (52.460722, 17.026500)
Podstawowa informacja o pochowanych	OCHOTNICY zaliczeni do Milicji Obywatelskiej (9 osób)
Datowanie	1945 r.
Forma ochrony	GRÓB WOJENNY
Wymiary (szer., głęb., wys.)	1056 cm x 193,5 cm x 208 cm (całość) 83 cm x 177,5 cm x 101,5 cm (pojedynczy nagrobek)
Material	Lastriko, grys biały, ziemia, marmur

¹ I cmentarz wojenny / kwatura wojenna / mogiła zbiorowa / grób indywidualny....

Szkiec sytuacyjny		Opis obiektu i inskrypcje	
		<p>9 indywidualnych grobów ziemnych z obramieniem wykonanym z lastriko, ujętych wraz z pomnikiem w jeden zespół. W szczycie każdego nagrobka pionowa tablica wykonana również z lastriko, zawierająca inskrypcję o pochowanej osobie; obok słupek z odwzorowaniem Krzyża Walecznych.</p> <p>W granicach zespołu grobowego, na jego południowym skraju, znajduje się pomnik upamiętniający mieszkańców Kicina poległych w latach 1914-1920 – z częścią ziemną od frontu, ujętą w lastrikowy krawężnik, z nasadzeniami roślinnymi; na wysokich słupkach marmurowa tablica z napisem upamiętniającym; z prawej metalowy stojak na znicze.</p> <p>Wymiary (szer. x głęb. x wys.; w cm) – pomnik: 126 x 193,5 x 10, o szer. krawężnika 15, w tym filary: 14,5 x 21,5 x 208, płyta pod tablicą: 134 x 8 x 69,5, tablica z napisem: 125,5 x 2 x 60; półka na znicze, umieszczona w połowie wysokości pomnika: 104,5 x 60 x 2; pojedynczy grób: 83 x 157,5 x 14, o szer. krawężnika 11, dodatkowo z tyłu cokół: 80,5 x 20 x 25,5, tablica inskrypcyjna: 60 x 8 x 65,5, słupek z krzyżem: 15 x 14,5 x 76, krzyż o szer. 10,5.</p>	
Stan zachowania i najważniejsze postulaty konserwatorskie	Bibliografia	Dane dot. osób pochowanych, okoliczności śmierci, pierwotnego miejsca pochówku; historia obiektu itp.	
<p>Stan mogił zadowolający – mogiły zadbane, ale widoczne obsunięcia fragmentów betonowych wynikające z upływu czasu oraz zacieranie się inskrypcji na części grobów – wskazane przeprowadzenie prac konserwacyjnych oraz oczyszczenie płyt z inskrypcjami z zielonego nalotu.</p> <p>Stan pomnika dobry - wskazane oczyszczenie obiektu z zielonego osadu.</p>	<p><i>Księga pochowanych żołnierzy polskich poległych w II wojnie światowej, Tom IV, Żołnierze Wojska Polskiego na Wschodzie A-M, Oficyna Wydawnicza "Ajaks", Pruszków, 1993, s. 138, 190, 220, 265, 327.</i></p> <p><i>Księga pochowanych żołnierzy polskich poległych w II wojnie światowej, Tom IV, Żołnierze Wojska Polskiego na Wschodzie N-Z, Oficyna Wydawnicza "Ajaks", Pruszków, 1993, s. 59, 121, 122, 142.</i></p> <p>Tyborowski W., <i>Kicin przez wieki. Historia wsi na obrzeżach aglomeracji poznańskiej</i>, Gmina Czerwonak, 2016, s. 151.</p>	<p>Miejsce pochówku dziewięciu ochotników z Kicina, zaliczonych w szeregi sformowanego w lutym 1945 r. oddziału Milicji Obywatelskiej, poległych w potyczce z żołnierzami niemieckimi uciekającymi z oblężonego Poznania.</p>	
Opracowanie karty ewidencyjnej (autor, data, podpis):		Adam Wicher, 6.08.2019 r.	