



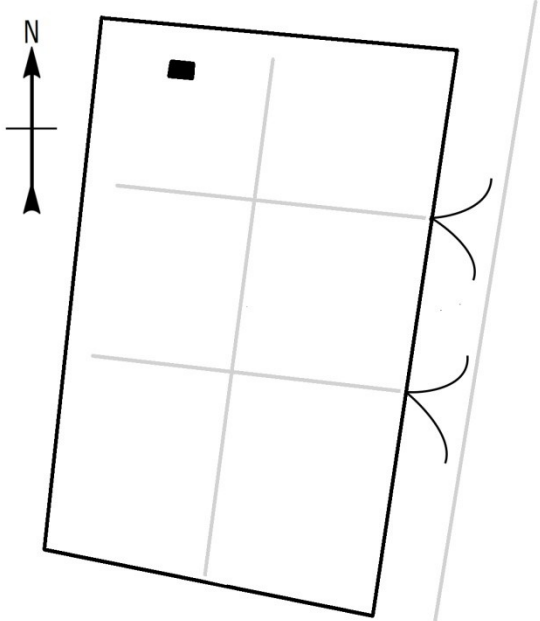
Karta ewidencyjna obiektu grobownictwa wojennego

Gmina: ŚMIGIEL

Nr ewidencyjny: 3011055_01_PW

| | | | | | | | | | | | | | | | | | | | | |
|--|---|--|---|--------------------------------------|------------------------------------|-------------------------------|--|--|--|---|--|---|------------------|-------------|----------------------|--------------|-------------------------------------|----------------------------|-----------------|-------|
| Rodzaj obiektu¹ | Nazwa obiektu | Miejscowość | | | | | | | | | | | | | | | | | | |
| GRÓB INDYWIDUALNY | GRÓB JÓZEFA BŁASZCZYKA | BRONIKOWO | | | | | | | | | | | | | | | | | | |
| Zdjęcie – widok ogólny | Kategoria powstanie wielkopolskie 1918-1919 | | | | | | | | | | | | | | | | | | | |
|  |  | <table border="1"> <tr> <td>Adres województwo / powiat / gmina</td> <td>WIELKOPOLSKIE / KOŚCIAŃSKI / ŚMIGIEL</td> </tr> <tr> <td>ulica / lokalizacja opisowa</td> <td>CMENTARZ PARAFIALNY ul. Leśna</td> </tr> <tr> <td>Właściciel / zarządca terenu / działka nr</td> <td>Parafia Rzymskokatolicka pw. św. Franciszka z Asyżu / 301105_5.0002.86</td> </tr> <tr> <td>Kwaterna, rząd / ewent. lokalizacja opisowa</td> <td>północno-zachodnia część cmentarza / 51°58'19.2"N 16°28'26.9"E (51.972000, 16.474139)</td> </tr> <tr> <td>Podstawowa informacja o pochowanych</td> <td>POWSTANIEC WIELKOPOLSKI Błaszczak Józef</td> </tr> <tr> <td>Datowanie</td> <td>ok. 1919 r.</td> </tr> <tr> <td>Forma ochrony</td> <td>GRÓB WOJENNY</td> </tr> <tr> <td>Wymiary (szer., głęb., wys.)</td> <td>120 cm x 216,5 cm x 254 cm</td> </tr> <tr> <td>Material</td> <td>beton</td> </tr> </table> | Adres województwo / powiat / gmina | WIELKOPOLSKIE / KOŚCIAŃSKI / ŚMIGIEL | ulica / lokalizacja opisowa | CMENTARZ PARAFIALNY ul. Leśna | Właściciel / zarządca terenu / działka nr | Parafia Rzymskokatolicka pw. św. Franciszka z Asyżu / 301105_5.0002.86 | Kwaterna, rząd / ewent. lokalizacja opisowa | północno-zachodnia część cmentarza / 51°58'19.2"N 16°28'26.9"E (51.972000, 16.474139) | Podstawowa informacja o pochowanych | POWSTANIEC WIELKOPOLSKI Błaszczak Józef | Datowanie | ok. 1919 r. | Forma ochrony | GRÓB WOJENNY | Wymiary (szer., głęb., wys.) | 120 cm x 216,5 cm x 254 cm | Material | beton |
| Adres województwo / powiat / gmina | WIELKOPOLSKIE / KOŚCIAŃSKI / ŚMIGIEL | | | | | | | | | | | | | | | | | | | |
| ulica / lokalizacja opisowa | CMENTARZ PARAFIALNY ul. Leśna | | | | | | | | | | | | | | | | | | | |
| Właściciel / zarządca terenu / działka nr | Parafia Rzymskokatolicka pw. św. Franciszka z Asyżu / 301105_5.0002.86 | | | | | | | | | | | | | | | | | | | |
| Kwaterna, rząd / ewent. lokalizacja opisowa | północno-zachodnia część cmentarza / 51°58'19.2"N 16°28'26.9"E (51.972000, 16.474139) | | | | | | | | | | | | | | | | | | | |
| Podstawowa informacja o pochowanych | POWSTANIEC WIELKOPOLSKI Błaszczak Józef | | | | | | | | | | | | | | | | | | | |
| Datowanie | ok. 1919 r. | | | | | | | | | | | | | | | | | | | |
| Forma ochrony | GRÓB WOJENNY | | | | | | | | | | | | | | | | | | | |
| Wymiary (szer., głęb., wys.) | 120 cm x 216,5 cm x 254 cm | | | | | | | | | | | | | | | | | | | |
| Material | beton | | | | | | | | | | | | | | | | | | | |

¹ cmentarz wojenny / kwaterna wojenna / mogiła zbiorowa / grób indywidualny....

| Szkie sytuacyjny | | Opis obiektu i inskrypcje | |
|---|---|---|--|
|  | | <p>Mogiła ziemna z obramieniem betonowym i pomnikiem w szczycie.</p> <p>Mogiła o wymiarach (szer. x dł. x wys., w cm) – 120 x 216,5 x 10, o szer. obramienia 22,5; ścięte od frontu boczne obramienia – część tylna wyższa: 16 x 70,5 x 23, część przednia niższa: 13 x 69 x 18,5.</p> <p>Stela na cokole: 119,5 x 38 x 85; część główna – boczne kolumny: 28 (u dołu) i 20 (u góry) x 28,5 (u dołu) i 24 (u góry) x 76, środkowa płyta o wys. 109,5, całość o szer. 101 (u dołu) i 86,5 (u góry); podstawa krzyża: 35 x 13 x 11,5; krzyż: 9 x 9,5 x 48, o rozpiętości 29.</p> <p>---</p> <p>Inskrypcje:</p> <p style="text-align: center;">Poległym za Wiarę i Ojczyznę Tu spoczywa Józef Błaszczyk poległ 13.6.1919. w Kaszczorze</p> | |
| Stan zachowania i najważniejsze postulaty konserwatorskie | Bibliografia | Dane dot. osób pochowanych, okoliczności śmierci, pierwotnego miejsca pochówku; historia obiektu itp. | |
| Stan mogiły poprawny. | Olszewski W., Jastrząb Ł., <i>Lista strat Powstania Wielkopolskiego</i> , Koszalin 2009 (pozycja 123) | <p>Dodatkowo na pomniku upamiętniono symbolicznie:</p> <ul style="list-style-type: none"> - na płycie głównej: Marceli Daum, poległ 1919; Stanisław Łączny, Stanisław Budziński, Jan Hylak, polegli 1920; - na cokole: 1914. Nik. Dworzak, Fr. Karpiński; 1915. Stan. Ambrowczyk, Teod. Sprenger, Fr. Jakubowski, Lud. Durka, Stan. Rodewald, And. Pauch, Lud. Ciesielski; 1916. Fr. Kasperski, And. Dworzak, Jan Ratajczak; 1917. Marcin Kęsicki, Joz. Frąckowiak, Marc. Lipke, Stan. Szyszkowiak, Wojc. Szymański, Stan. Wieszczyński; 1918. Teod. Weiske, Fr. Szkudlarczyk, Piotr Kaczmarek, Nik. Lipke, Marc. Dworzak, Fr. Nowak, Szczep. Sosiński, Jak. Piotrowski, Józ. Kędziora. <p>R.I.P.</p> | |
| | Załączniki | | |
| | Dokumentacja fotograficzna – stan na 20.06.2017 r. – w wersji elektronicznej. | | |
| Opracowanie karty ewidencyjnej (autor, data, podpis): | | Sławomir Józefiak, 21.06.2017 r. / aktualizacja 30.10.2018 r. / | |