
	KARTA USŁUGI	<i>Nr 33/2013/OA/9</i>
	Tworzenie, łączenie, dzielenie, znoszenie i ustalanie granic gmin, nadawanie gminie lub miejscowości statusu miasta, ustalanie i zmiany nazw gmin i siedzib ich władz	Data zatwierdzenia/aktualizacji: 21.09.2018 r.

1/4

Co chcę załatwić?	<p>Uzyskać opinię Wojewody Wielkopolskiego do wniosku w sprawie tworzenia, łączenia, dzielenia, znoszenia i ustalania granic gmin, nadawania gminie lub miejscowości statusu miasta, ustalania i zmiany nazw gmin i siedzib ich władz.</p>
Kogo dotyczy?	Jednostek samorządu terytorialnego.
Co przygotować?	<p>Wniosek rady gminy w sprawie tworzenia, łączenia, dzielenia, znoszenia i ustalania granic gmin, nadawania gminie lub miejscowości statusu miasta, ustalania i zmiany nazw gmin i siedzib ich władz skierowany do Ministra Spraw Wewnętrznych i Administracji za pośrednictwem Wojewody Wielkopolskiego.</p> <p>I. Wniosek w sprawie tworzenia, łączenia, dzielenia, znoszenia i ustalania granic gmin, nadawania gminie lub miejscowości statusu miasta powinien zawierać uzasadnienie oraz załączniki w postaci dokumentów:</p> <ol style="list-style-type: none"> 1) uchwałę rady gminy w sprawie wystąpienia z wnioskiem do Ministra Spraw Wewnętrznych i Administracji o utworzenie, połączenie, dzielenie, zniesienie, ustalenie granic gmin, nadanie gminie lub miejscowości statusu miasta, ustalenie i zmianę nazwy gminy i siedziby jej władz; 2) stanowisko wnioskodawcy dotyczące spełnienia przesłanek o zapewnieniu gminie terytorium możliwie jednorodnego ze względu na układ osadniczy i przestrzenny, uwzględniającego więzi społeczne, gospodarcze i kulturowe oraz zapewnieniu zdolności wykonywania zadań publicznych, a w przypadku nadawania gminie lub miejscowości statusu miasta, ustaleniu jego granic i ich zmiany informacja o infrastrukturze społecznej i technicznej oraz układzie urbanistycznym i charakterze zabudowy; 3) uchwały organów stanowiących zainteresowanych jednostek samorządu terytorialnego (w tym wnioskodawcy) zawierające opinie zainteresowanych organów stanowiących jednostek samorządu terytorialnego wraz z wynikami konsultacji z mieszkańcami lub informację o przyczynach ich braku, a w przypadku zmiany granic gminy naruszającej granice powiatów lub województw – opinie, w formie uchwał, odpowiednich rad powiatów lub sejmików województw. W przypadku zmiany granic gmin naruszających granice województwa do wniosku należy dołączyć także opinię odpowiedniego wojewody; 4) uchwałę wnioskodawcy w sprawie przeprowadzenia konsultacji z mieszkańcami; 5) wyniki konsultacji z mieszkańcami w podziale na jednostki pomocnicze gminy uwzględniające liczbę osób ogółem uprawnionych do głosowania, liczbę osób, które wzięły udział w konsultacjach, liczbę oddanych głosów popierających, przeciwnych i wstrzymujących się. W przypadku wniosku o nadanie miejscowości statusu miasta wyniki konsultacji przedstawia się oddzielnie w gminie i miejscowości; 6) określenie szacunkowych kosztów finansowych: jednorazowych i stałych wprowadzenia proponowanej zmiany (w podziale na koszty dla budżetu państwa, starostwa i gminy); 7) określenie szacunkowych planów dochodów i wydatków w następnym roku budżetowym gmin objętych wnioskiem – w przypadku wniosku w sprawie utworzenia gminy w wyniku podziału dotychczasowej gminy; 8) dane poświadczające brak wystąpienia okoliczności wymienionych w art. 4 d ustawy z dnia 8 marca 1990 r. o samorządzie gminnym wraz z uzasadnieniem, tj. przedstawienie informacji czy dochody podatkowe na mieszkańca gminy w zmienionych granicach lub gminy utworzonej nie byłyby niższe od najniższych dochodów podatkowych na mieszkańca ustalonych dla poszczególnych gmin

*Karta ma charakter informacyjny i nie stanowi wykładni prawa




	KARTA USŁUGI	Nr 33/2013/OA/9
	Tworzenie, łączenie, dzielenie, znoszenie i ustalanie granic gmin, nadawanie gminie lub miejscowości statusu miasta, ustalanie i zmiany nazw gmin i siedzib ich władz	Data zatwierdzenia/aktualizacji: 21.09.2018 r.

2/4

	<p>zgodnie z ustawą z dnia 13 listopada 2003 r. o dochodach jednostek samorządu terytorialnego oraz czy gmina w zmienionych granicach lub gmina utworzona nie byłaby mniejsza od najmniejszej pod względem liczby mieszkańców gminy w Polsce według stanu na dzień 31 grudnia roku poprzedzającego ogłoszenie rozporządzenia Rady Ministrów;</p> <p>9) opinię Głównego Geodety Kraju potwierdzającą przebieg dotychczasowych granic gminy lub gmin objętych wnioskiem z rejestrem granic i powierzchni jednostek zasadniczego podziału terytorialnego kraju;</p> <p>10) wypis z miejscowego planu zagospodarowania przestrzennego gminy lub gmin objętych wnioskiem (rysunek i tekst) uwzględniający infrastrukturę techniczną i społeczną, układ urbanistyczny i komunikacyjny oraz sposób zagospodarowania terenu;</p> <p>11) podstawowe dane statystyczne dotyczące liczby ludności na terenie objętym wnioskiem, a także powierzchni tego terenu:</p> <ul style="list-style-type: none"> - w hektarach, z wyszczególnieniem obrębów ewidencyjnych w odniesieniu do całej gminy, - w hektarach do części setnych, jeśli proponowana zmiana dotyczy obszaru całej jednostki pomocniczej gminy lub całego obrębu ewidencyjnego, a w przypadku gdy zmiana dotyczy części obszaru jednostki pomocniczej lub części obrębu ewidencyjnego - dodatkowo wyszczególnienie numerów wszystkich działek ewidencyjnych objętych wnioskiem; <p>12) zaświadczenie właściwego starosty potwierdzające zgodność danych statystycznych dotyczących liczby ludności na terenie objętym wnioskiem oraz powierzchni tego terenu, z operatem ewidencyjnym;</p> <p>13) mapę topograficzną w skali 1:10 000, 1:25 000 lub 1:50 000 z zaznaczeniem dotychczasowych granic gminy lub gmin objętych wnioskiem i siedzib ich władz oraz proponowanych zmian. W przypadku wniosku w sprawie zmiany granic gmin obejmującego część jednostki pomocniczej gminy lub część obrębu ewidencyjnego oraz wniosku w sprawie ustalenia lub zmiany granicy miasta - dodatkowo należy załączyć wypis z operatu ewidencyjnego oraz mapę ewidencyjną uwzględniającą działki ewidencyjne z zaznaczeniem dotychczasowych granic i proponowanych zmian;</p> <p>14) inne dokumenty mogące mieć wpływ na rozpatrzenie wniosku.</p> <p>W sprawie utworzenia, połączenia, podziału i zniesienia gminy oraz ustalenia granic gminy może być przeprowadzone referendum lokalne, z inicjatywy grupy co najmniej 15 obywateli. W takim przypadku przed przeprowadzeniem referendum należy przedłożyć wojewodzie następujące dane:</p> <p>15) dochody podatkowe na mieszkańca gminy w zmienionych granicach lub gminy utworzonej;</p> <p>16) liczbę mieszkańców utworzonej gminy lub gminy w zmienionych granicach według stanu na dzień 31 grudnia roku poprzedzającego ogłoszenie rozporządzenia Rady Ministrów.</p> <p>W przypadku przeprowadzenia referendum lokalnego, przed wystąpieniem z wnioskiem, należy przekazać do wojewody informację o publikacji w wojewódzkim dzienniku urzędowym protokołu wyniku referendum.</p> <p>Ponadto w sprawach o nadanie gminie lub miejscowości statusu miasta i ustalenia jego granic wniosek powinien zawierać dodatkowo:</p> <p>17) rys historyczny gminy lub miejscowości objętej wnioskiem;</p> <p>18) informację dotyczącą zabytków architektonicznych, kulturowych, wyznaniowych,</p>
--	---

*Karta ma charakter informacyjny i nie stanowi wykładni prawa




	KARTA USŁUGI	Nr 33/2013/OA/9
	Tworzenie, łączenie, dzielenie, znoszenie i ustalanie granic gmin, nadawanie gminie lub miejscowości statusu miasta, ustalanie i zmiany nazw gmin i siedzib ich władz	Data zatwierdzenia/aktualizacji: 21.09.2018 r.

3/4

	charakteru i stanu technicznego zabudowy; 19) informacje dotyczące struktury zatrudnienia w gminie; 20) inne dokumenty lub publikacje zawierające informacje o gminie lub miejscowości, tj. monografie, szkice, foldery. II. Wniosek w sprawie ustalania i zmiany nazw gmin i siedzib ich władz powinien zawierać uzasadnienie oraz załączniki w postaci dokumentów: <ol style="list-style-type: none"> 1) uchwały organów stanowiących zainteresowanych jednostek samorządu terytorialnego (w tym wnioskodawcy) zawierające opinie zainteresowanych organów stanowiących jednostek samorządu terytorialnego wraz z wynikami konsultacji z mieszkańcami lub informację o przyczynach ich braku; 2) uchwałę wnioskodawcy w sprawie przeprowadzenia konsultacji z mieszkańcami; 3) wyniki konsultacji z mieszkańcami w podziale na jednostki pomocnicze gminy uwzględniające liczbę osób uprawnionych do głosowania, liczbę osób, które wzięły udział w konsultacjach oraz liczbę oddanych głosów popierających, przeciwnych i wstrzymujących się; 4) określenie szacunkowych kosztów jednorazowych i stałych wprowadzenia proponowanej zmiany (w podziale na koszty dla budżetu państwa, starostwa i gminy); 5) wypis z miejscowego planu zagospodarowania przestrzennego gminy lub gmin objętych wnioskiem (rysunek i tekst) uwzględniający infrastrukturę techniczną i społeczną, układ urbanistyczny i komunikacyjny oraz sposób zagospodarowania terenu; 6) inne dokumenty mogące mieć wpływ na rozpatrzenie wniosku.
Jakie dokumenty muszę wypełnić?	Brak ustawowych wzorów dokumentów do wypełnienia. Wniosek musisz przygotować samodzielnie.
Jak wypełnić dokumenty?	Wniosek wraz z uzasadnieniem i załącznikami musisz opracować w dwóch egzemplarzach.
Ile muszę zapłacić?	Za złożenie wniosku nic nie zapłacisz.
Kiedy złożyć dokumenty?	Wniosek musisz złożyć do 31 marca danego roku kalendarzowego.
Gdzie załatwię sprawę?	Dokumenty możesz : <ul style="list-style-type: none"> ▪ przesać na adres: Wielkopolski Urząd Wojewódzki w Poznaniu al. Niepodległości 16/18 61 - 713 Poznań ▪ złożyć osobiście w Punkcie Informacyjnym w: poniedziałki w godz. 8⁰⁰ - 16⁰⁰ od wtorku do piątku w godz. 7³⁰ - 15³⁰ Dodatkowe informacje uzyskasz pod nr tel. 61 854-13-25.
Co zrobi urząd?	W przypadku zamiaru przeprowadzenia referendum lokalnego, z inicjatywy grupy co najmniej 15 obywateli dokonamy analizy danych przekazanych przez jednostkę samorządu terytorialnego dotyczących dochodów podatkowych na mieszkańca gminy oraz liczby mieszkańców gminy w zmienionych granicach lub w utworzonej gminie, i poinformujemy o jej wynikach właściwą jednostkę samorządu terytorialnego. W przypadku przeprowadzenia referendum lokalnego przez jednostkę samorządu terytorialnego prześlemy Ministrowi Spraw Wewnętrznych i Administracji informację o publikacji, w wojewódzkim dzienniku urzędowym, protokołu wyniku referendum lokalnego.

*Karta ma charakter informacyjny i nie stanowi wykładni prawa



	KARTA USŁUGI	Nr 33/2013/OA/9
	Tworzenie, łączenie, dzielenie, znoszenie i ustalanie granic gmin, nadawanie gminie lub miejscowości statusu miasta, ustalanie i zmiany nazw gmin i siedzib ich władz	Data zatwierdzenia/aktualizacji: 21.09.2018 r.

4/4

	<p>Zweryfikujemy wniosek pod względem formalnym, wojewoda wyrazi opinię w sprawie i wniosek wraz z opinią wojewody zostanie przekazany do Ministra Spraw Wewnętrznych i Administracji.</p> <p>W przypadku łączenia gmin lub tworzenia nowej gminy wojewoda wystąpi z wnioskiem do Prezesa Rady Ministrów, za pośrednictwem Ministra Spraw Wewnętrznych i Administracji, o wyznaczenie pełnomocnika do spraw połączenia lub utworzenia nowej gminy, której obszar wchodzi w skład łączonej lub nowo tworzonej gminy.</p> <p>W przypadku rozwiązania rady gminy z mocy prawa wojewoda wystąpi z wnioskiem do Prezesa Rady Ministrów, za pośrednictwem Ministra Spraw Wewnętrznych i Administracji, o wyznaczenie osoby do wykonywania zadań i kompetencji rady gminy do czasu wyboru nowej rady.</p>
Jaki jest czas realizacji?	30 dni na wydanie opinii przez wojewodę. Opinię wraz z wnioskiem przekazujemy niezwłocznie do Ministra Spraw Wewnętrznych i Administracji.
Jak się odwołać?	Od wydanej opinii wojewody nie możesz się odwołać.
Informacje dodatkowe	<p>Organ opiniujący w sprawie: Wojewoda Wielkopolski. Organ decyzyjny w sprawie: Rada Ministrów</p> <p>Adres: Ministerstwo Spraw Wewnętrznych i Administracji ul. Stefana Batorego 5 02-591 Warszawa tel. 22-315-20-29.</p> <p>Wnioski są rozpatrywane w ciągu roku od dnia złożenia wniosku, nie później jednak niż do dnia 31 lipca roku poprzedzającego rok budżetowy, w którym ma nastąpić zmiana.</p> <p>Zmiany publikowane są każdego roku w rozporządzeniu Rady Ministrów.</p>
Podstawa prawna	<p>Ustawa z dnia 8 marca 1990 r. o samorządzie gminnym (Dz. U. z 2018 r. poz. 994, z późn. zm.). Rozporządzenie Rady Ministrów z dnia 9 sierpnia 2001 r. w sprawie trybu postępowania przy składaniu wniosków dotyczących tworzenia, łączenia, dzielenia, znoszenia i ustalania granic gmin, nadawania gminie lub miejscowości statusu miasta, ustalania i zmiany nazw gmin i siedzib ich władz oraz dokumentów wymaganych w tych sprawach (Dz. U. z 2014 r. poz. 310).</p>

*Karta ma charakter informacyjny i nie stanowi wykładni prawa