



# DZIENNIK URZĘDOWY

## WOJEWÓDZTWA WIELKOPOLSKIEGO

Poznań, dnia 13 listopada 2006 r.

Nr 171

### TREŚĆ

Poz.:

#### UCHWAŁY RAD GMIN

- 3963** – nr XLVIII/185/06 Rady Gminy Kawęczyn z dnia 30 sierpnia 2006 r. w sprawie wieloletniego programu gospodarowania mieszkaniowym zasobem gminy Kawęczyn na lata 2006-2010 ..... 17532
- 3964** – nr XXXIV/215/06 Rady Miejskiej Wielichowa z dnia 13 września 2006 r. w sprawie uchwalenia miejscowego planu zagospodarowania przestrzennego dla obiektów technologicznych i obiektów liniowych związanych z zagospodarowaniem złóż gazu ziemnego Łęki, Wielichowo, Ruchocice dla terenu położonego w gminie Wielichowo ..... 17534
- 3965** – nr XXXIX/434/06 Rady Miejskiej Turku z dnia 14 września 2006 r. w sprawie utworzenia odrębnego obwodu głosowania na terenie miasta Turku dla przeprowadzenia wyborów do Rady Miejskiej, Rady Powiatu i Sejmiku Województwa oraz wyboru Burmistrza Miasta zarządzonych na dzień 12 listopada 2006 r. .... 17697
- 3966** – nr XXXIX/440/06 Rady Miejskiej Turku z dnia 14 września 2006 r. w sprawie Regulaminu utrzymania czystości i porządku na terenie miasta Turku ..... 17698
- 3967** – nr XXXV/200/06 Rady Gminy Lipka z dnia 27 września 2006 r. w sprawie zmiany regulaminu pomocy materialnej dla uczniów ..... 17707
- 3968** – nr XLVII/526/2006 Rady Gminy Kazimierz Biskupi z dnia 29 września 2006 r. w sprawie nadania nazw ulic w miejscowości Posada ..... 17708
- 3969** – nr L/267/06 Rady Gminy Babiak z dnia 26 października 2006 r. zmieniająca uchwałę w sprawie regulaminu pomocy materialnej o charakterze socjalnym dla uczniów zamieszkałych na terenie gminy ..... 17711

**3963**

**UCHWAŁA Nr XLVIII/185/06 RADY GMINY KAWĘCZYN**

z dnia 30 sierpnia 2006 r.

**w sprawie wieloletniego programu gospodarowania mieszkaniowym  
zasobem Gminy Kawęczyn na lata 2006 – 2010**

Na podstawie art. 18 ust. 2 pkt 15, art. 40 ust. 2 pkt 3, art. 41 ust. 1 oraz art. 42 ustawy z dnia 8 marca 1990 r. o samorządzie gminnym (Dz.U. z 2001 r. Nr 142 poz. 1591 z późniejszymi zmianami) oraz art. 21 ust. 1 pkt 1 i ust. 2 ustawy z dnia 21 czerwca 2001 r. o ochronie praw lokatorów, mieszkaniowym zasobie gminy i o zmianie Kodeksu cywilnego (Dz.U. z 2005 r. Nr 31 poz. 266 z późniejszymi zmianami) Rada Gminy uchwala, co następuje:

**§1.** Uchwala się wieloletni program gospodarowania mieszkaniowym zasobem gminy Kawęczyn na lata 2006

– 2010 w brzmieniu określonym załącznikiem do niniejszej uchwały.

**§2.** Wykonanie uchwały powierza się Wójtowi Gminy Kawęczyn.

**§3.** Uchwała wchodzi w życie po upływie 14 dni od dnia ogłoszenia w Dzienniku Urzędowym Województwa Wielkopolskiego.

Przewodniczący  
Rady Gminy Kawęczyn  
(-) Edward Michalak

Załącznik do Uchwały  
Nr XLVIII/185/ 06  
Rady Gminy Kawęczyn  
z dnia 30 sierpnia 2006 roku

**WIELOLETNI PROGRAM GOSPODAROWANIA MIESZKANIOWYM  
ZASOBEM GMINY KAWĘCZYN NA LATA 2006 – 2010.**

1. Prognoza dotycząca wielkości stanu technicznego, mieszkaniowego zasobu Gminy Kawęczyn na lata 2006 – 2010.

Aktualna wielkość mieszkaniowego zasobu gminy przedstawia poniższa tabela

**LOKALE MIESZKALNE**

L.p.	Miejscowość	Nazwa budynku	Ilość mieszkań	Powierzchnia użytkowana w m <sup>2</sup>
1.	Tokary	Lokal mieszkalny w budynku Ośrodka Zdrowia w Tokarach	4 WC	60,44
2.	Tokary	Lokal mieszkalny w budynku Ośrodka Zdrowia w Tokarach	3 przedpokój łazienka	70,00
3.	Tokary	Lokal mieszkalny przy budynku Ośrodka Zdrowia w Tokarach	2	33,35
4.	Kowale Pańskie	Lokal mieszkalny w budynku Ośrodka Zdrowia w Kowalach Pańskich	4 przedpokój łazienka WC	65,40
5.	Kowale Pańskie	Lokal mieszkalny w budynku Ośrodka Zdrowia w Kowalach Pańskich	4 przedpokój łazienka WC	62,40
6.	Kowale Pańskie	Lokal mieszkalny w budynku Ośrodka Zdrowia w Kowalach Pańskich	3 przedpokój łazienka WC	49,20

7.	Kowale Pańskie	Lokal mieszkalny w budynku Ośrodka Zdrowia w Kowalach Pańskich	3 przedpokój łazienka WC	49,20
8.	Skarżyn	Budynek mieszkalny przy Szkole Podstawowej w Skarżynie	3 przedpokój	39,70
9.	Skarżyn	Budynek mieszkalny przy Szkole Podstawowej w Skarżynie	2	34,00
10.	Będziechów	Budynek mieszkalny przy Szkole Podstawowej w Będziechowie	3	65,00
11.	Będziechów	Lokal mieszkalny w Szkole Podstawowej w Będziechowie	3	53,00
12.	Będziechów	Lokal mieszkalny w Szkole Podstawowej w Będziechowie	3	73,40

## 2. Prognoza wielkości zasobu mieszkaniowego na lata 2006 – 2010

W okresie 2006 – 2010 nie przewiduje się pozyskania nowych mieszkań, a jedynie utrzymanie istniejących w należytym stanie technicznym oraz likwidację dwóch budynków o bardzo złym stanie technicznym przy Szkole Podstawowej w Skarżynie.

## 3. Ocena i prognoza aktualnego stanu technicznego mieszkaniowego zasobu gminy.

Stan techniczny budynków wchodzących w skład mieszkaniowego zasobu Gminy Kawęczyn jest zróżnicowany i zależy od wieku budynków, ich konstrukcji oraz wyposażenia w instalacje.

Celem Gminy Kawęczyn jest niedopuszczenie do pogarszania się stanu technicznego budynków. Dążyć należy do podnoszenia standardu lokali, estetyki budynków jako całości i likwidacji zużycia funkcjonalnego.

Po analizie stanu technicznego budynków należących do mieszkaniowego zasobu gminy stwierdzono, że należałoby w przyszłości przeprowadzić w istniejącym zasobie mieszkaniowym gminy remonty bieżące, kapitalne.

## 4. Planowana sprzedaż lokali w latach 2006 – 2010.

- Ustala się pierwszeństwo w nabywaniu lokali mieszkalnych ich najemcom.
- Pierwszeństwo w nabywaniu lokali dotyczy wyłącznie najemców lokali mieszkalnych w przypadku, gdy najem został zawarty na czas nieoznaczony.
- Najemcy, o których mowa w pkt. 1 otrzymują pisemne zawiadomienia o przeznaczeniu lokalu do zdobycia oraz o przysługującym im pierwokupie w nabyciu lokalu, oraz ofertę jego nabycia z wyznaczonym terminem do złożenia pisemnego wniosku.

- W razie niezłożenia wniosku o nabycie lokalu w wyznaczonym terminie od daty otrzymania oferty Wójta Gminy, lokal może zostać przeznaczony do sprzedaży w drodze przetargu na podstawie odrębnej uchwały Rady Gminy.

5. Sposób i zasady zarządzania lokalami i budynkami wchodzącymi w skład mieszkaniowego zasobu Gminy Kawęczyn oraz przewidywane zmiany w zakresie zarządzania mieszkaniowym zasobem gminy na lata 2006 – 2010.

- Mieszkaniowym zasobem gminy zarządza Wójt Gminy Kawęczyn.
- Z uwagi na niewielką ilość lokali stanowiących mieszkaniowy zasób gminy nie przewiduje się zmian w zakresie zarządzania tym zasobem w najbliższych latach.

6. Źródła finansowania gospodarki mieszkaniowej Gminy w kolejnych latach będą:

- wpływy z czynszów za lokale mieszkalne
- wpływy z czynszów za lokale użytkowe
- środki z budżetu gminy

7. Wysokość wydatków w kolejnych latach, z podziałem na koszty modernizacji lokali i budynków wchodzących w skład mieszkaniowego zasobu gminy.

Na planowane wydatki związane z bieżącymi remontami lokali i budynków wchodzących w skład mieszkaniowego zasobu gminy przewiduje się około 5.000 zł rocznie w okresie obowiązywania programu.

8. Inne działania mające na celu poprawę wykorzystania i racjonalizację gospodarowania mieszkaniowym zasobem gminy.

Przedstawione zamierzenia mają na celu wykorzystanie i racjonalizację gospodarowania mieszkaniowym zasobem Gminy Kawęczyn uwzględniając aktualne i przewidywane możliwości organizacyjne i finansowej gminy, bez podejmowania innych działań.

## 3964

### UCHWAŁA Nr XXXIV/215/06 RADY MIEJSKIEJ WIELICHOWA

z dnia 13 września 2006 r.

#### **w sprawie uchwalenia miejscowego planu zagospodarowania przestrzennego dla obiektów technologicznych i obiektów liniowych związanych z zagospodarowaniem złóż gazu ziemnego Łęki, Wielichowo, Ruhocice dla terenu położonego w gminie Wielichowo**

Na podstawie art. 18, ust. 2 pkt 5 ustawy z dnia 8 marca 1990 r. o samorządzie gminnym (tekst jednolity Dz.U. z 2001 r. Nr 142, poz. 1591 ze zmianami) i art. 20 ust. 1 ustawy z dnia 27 marca 2003 r. o planowaniu i zagospodarowaniu przestrzennym (Dz.U. z 2003 r. Nr 80, poz. 717 ze zmianami) w związku z uchwałą Nr XI/73/03 Rady Miejskiej w Wielichowie z dnia 3 grudnia 2003 r. w sprawie przystąpienia do sporządzenia miejscowego planu zagospodarowania przestrzennego, a także w związku z uchwałą Nr XVII/99/04 Rady Miejskiej w Wielichowie z dnia 29 czerwca 2004 r. w sprawie zmiany uchwały Nr XI/73/03 Rady Miejskiej w Wielichowie z dnia 3 grudnia 2003 roku o przystąpieniu do sporządzenia miejscowego planu zagospodarowania przestrzennego Rada Miejska w Wielichowie uchwała miejscowy plan zagospodarowania przestrzennego dla obiektów technologicznych i obiektów liniowych związanych z zagospodarowaniem złóż gazu ziemnego Łęki, Wielichowo, Ruhocice dla terenu położonego w gminie Wielichowo, po stwierdzeniu jego zgodności z ustaleniami studium przyjętym uchwałą Nr XXVII/160/2002 Rady Miejskiej w Wielichowie z dnia 11 września 2002 r.

**§7. 1.** Niniejsza uchwała obowiązuje na obszarze, którego granice określa załącznik graficzny zatytułowany: „MIEJSCOWY PLAN ZAGOSPODAROWANIA PRZESTRZENNEGO DLA OBIEKTÓW TECHNOLOGICZNYCH I OBIEKTÓW LINIOWYCH związanych z zagospodarowaniem złóż gazu ziemnego Łęki, Wielichowo, Ruhocice dla terenu położonego w gminie WIELICHOWO”, zwany dalej rysunkiem planu, złożony z części:

A w skali 1:2000, B w skali 1:2000, C w skali 1:2000, D w skali 1:2000, E w skali 1:2000, F w skali 1:2000, G w skali 1:2000, H w skali 1:2000, I w skali 1:2000, J w skali 1:1000, K w skali 1:1000, L w skali 1:1000, M w skali 1:1000, N w skali 1:1000, O w skali 1:1000.

2. Integralną częścią uchwały jest:

- 1) załącznik graficzny do uchwały zwany w treści uchwały rysunkiem planu, złożony z części A, B, C, D, E, F, G, H, I, J, K, L, M, N i O, stanowiący załącznik nr 1;
- 2) schemat kolejnych części rysunku planu w skali 1:20000 stanowiący załącznik nr 2;
- 3) rozstrzygnięcia o sposobie rozpatrzenia uwag do projektu planu stanowiące załącznik nr 3;
- 4) rozstrzygnięcie o sposobie realizacji oraz zasadach finansowania zapisanych w planie inwestycji z zakresu

infrastruktury technicznej, należących do zadań własnych gminy, stanowiące załącznik nr 4.

#### ROZDZIAŁ I

##### Ustalenia ogólne

**§2.** Na obszarze objętym planem ustala się orientacyjny przebieg obiektów liniowych tj. gazociągów kopalnianych, gazociągów ekspedycyjnych, rurociągów glikolu, rurociągów wody złożowej, linii energetycznych kablowych i napowietrznych oraz urządzeń towarzyszących tej inwestycji. Przebieg tych obiektów oznaczono na rysunku linią przerywaną.

**§3. 1.** Na obszarze objętym planem ustala się następujące przeznaczenie terenów:

- a) tereny rolnicze (grunty orne, sady, łąki, pastwiska), oznaczone na rysunku planu symbolem „R”;
- b) tereny zabudowy techniczno-produkcyjnej - Ośrodek Centralny, oznaczone na rysunku planu symbolem „P”;
- c) tereny zabudowy techniczno-produkcyjnej (obiekty terenochłonne) - odwierty ze strefami przyodwiertowymi, oznaczone na rysunku planu symbolem „PG”;
- d) tereny wód powierzchniowych śródlądowych, oznaczone na rysunku planu symbolem „WS”;
- e) tereny dróg publicznych, oznaczone na rysunku planu symbolem „KD”;
- f) tereny dróg wewnętrznych, oznaczone na rysunku planu symbolem „KDW”.

2. Pozostałymi oznaczeniami na rysunku planu są:

- a) granice obszaru objętego planem miejscowym;
- b) granice administracyjne gmin;
- c) granice stref ochrony konserwatorskiej;
- d) linie rozgraniczające tereny o różnym przeznaczeniu;
- e) orientacyjny przebieg obiektów liniowych;
- f) projektowane linie energetyczne.

3. Pozostałe oznaczenia, wskazane na rysunku planu gwiazdką, są elementami informacyjnymi i nie stanowią ustaleń planu miejscowego.



## ROZDZIAŁ II

### Ustalenia szczegółowe

**§4.** 1. Dla terenów zabudowy techniczno-produkcyjnej - Ośrodek Centralny, oznaczonych na rysunku planu symbolem „P” ustala się:

- a) dopuszcza się zabudowę działki najwyżej w 60%;
- b) minimalna powierzchnia zieleni, czyli tzw. powierzchnia biologicznie czynna, nie mniej niż 20% całkowitej powierzchni działki;
- c) plan ustala możliwość lokalizacji zabudowy techniczno-produkcyjnej;
- d) parametry zabudowy:
  - wysokość: nie więcej niż 12,00 m;
  - dachy płaskie o spadku do 15°;
- e) dostępność komunikacyjna z drogi publicznej;
- f) miejsca parkingowe i garaże wyznaczyć w miarę potrzeb na terenie działki zgodnie z obowiązującymi przepisami;
- g) dopuszcza się sytuowanie dodatkowych urządzeń oraz prowadzenie podziemnej sieci infrastruktury technicznej;
- h) dopuszcza się lokalizowanie obiektów, które mogą znacząco oddziaływać na środowisko;
- i) zespół regeneracji glikolu i zbiorników magazynowych posadzić na szczelnej tacy z zadaszaniem;
- j) zabezpieczyć urządzenia i instalacje odrętciania gazu oraz miejsc gromadzenia zużytego do tego celu węgla aktywnego;
- k) ustala się odległość podstawową (strefę bezpieczeństwa) od urządzeń związanych z wydobywaniem gazu ziemnego na 50,00 m. Odległość podstawowa nie stanowi ograniczenia dla upraw polowych. W strefie bezpieczeństwa zabrania się wznoszenia jakichkolwiek obiektów niezwiązanych z ruchem zakładu górniczego.

2. Dla terenów zabudowy techniczno-produkcyjnej (obiekty terenochłonne) - odwierty ze strefami przyodwiertowymi, oznaczonych na rysunku planu symbolem „PG” ustala się:

- 1PG - odwiert R-2k ze strefą przyodwiertową Ruchocice 2k o powierzchni około 500 m<sup>2</sup>;
- 2PG - odwiert R-1 ze strefą przyodwiertową Ruchocice 1 o powierzchni około 500 m<sup>2</sup>;
- 3PG - odwiert W-4 ze strefą przyodwiertową Wielichowo 4 o powierzchni około 500 m<sup>2</sup>;
- 4PG - odwiert W-6 ze strefą przyodwiertową Wielichowo 6 o powierzchni około 500 m<sup>2</sup>;
- 5PG - odwiert W-5 ze strefą przyodwiertową Wielichowo 5 o powierzchni około 500 m<sup>2</sup>;
- 6PG - odwiert W-2 ze strefą przyodwiertową Wielichowo 2 o powierzchni około 500 m<sup>2</sup>;

Ustala się konieczność wyposażenia w/w terenów odwiertów i stref przyodwiertowych w niezbędne urządzenia i instalacje technologiczne celem eksploatacji i kontroli wydobywania gazu.

Ustala się zasilanie energetyczne z sieci państwowej zgodnie z obowiązującymi w tym zakresie przepisami oraz zasadami określonymi na rysunku planu.

Ustala się od odwiertu odległość podstawową (strefę bezpieczeństwa) na 50,00 m. Odległość podstawowa nie stanowi ograniczenia dla upraw polowych. W strefie bezpieczeństwa zabrania się wznoszenia jakichkolwiek obiektów niezwiązanych z ruchem zakładu górniczego.

3. Dla terenu dróg wewnętrznych, oznaczonych na rysunku planu symbolem „KDW” ustala się:

Tereny komunikacji - drogi dojazdowe wraz z placami manewrowymi - dostępność komunikacyjna do odwiertów ze strefami przyodwiertowymi.

4. Dla terenów położonych na trasie obiektów liniowych w obszarze objętym planem ustala się:

1) dla terenów rolniczych, oznaczonych na rysunku planu symbolem „R” ustala się:

dotychczasowe ich przeznaczenie, a dla terenów do czasowego wyłączenia z produkcji rolnej, na których została zrealizowana inwestycja (inwestycje liniowe) przywraca się dotychczasowe użytkowanie,

2) dla terenów wód powierzchniowych śródlądowych, oznaczonych na rysunku planu symbolem „WS” ustala się dotychczasowe przeznaczenie i sposób zagospodarowania terenu,

3) dla terenów dróg publicznych, oznaczonych na rysunku planu symbolem „KD” ustala się dotychczasowe ich przeznaczenie.

5. Wzdłuż przebiegu (trasy) obiektów liniowych ustala się wprowadzenie zgodnie z obowiązującymi przepisami stref kontrolowanych i odległości podstawowych (odległości gazociągów od obiektów terenowych).

**§5.** Ustalenia w zakresie ochrony środowiska, przyrody i krajobrazu kulturowego:

1. Zagospodarowanie terenu winno uwzględniać minimalizację wycinki drzew oraz ograniczyć do minimum powierzchnię pozbawioną roślinności.
2. Prace ziemne oraz inne prace prowadzone w obrębie bryły korzeniowej drzew lub krzewów na terenach zieleni lub zadrzewień powinny być wykonywane ręcznie w sposób najmniej szkodzący drzewom lub krzewom.
3. Prace związane z realizacją inwestycji powinny wykorzystywać najlepsze dostępne techniki mające na celu osiągnięcie wysokiego ogólnego poziomu ochrony środowiska.
4. Planowana inwestycja nie przebiega przez obszar Natura 2000 specjalnej ochrony ptaków Wielki Łęg Obrzański (kod obszaru PLB300004).

5. Zastosować osłony akustyczne na elementach generujących hałas.
6. Zatlaczanie wody złożowej z powrotem do złoża zabezpieczyć przed możliwością mieszania się z wodami słodkimi w wyższych warstwach wodonośnych.
7. Skrzyżowanie z ciekami podstawowymi wymaga opracowania operatów wodnoprawnych, uzyskania pozwolenia w Starostwie Powiatowym w Grodzisku Wlkp., oraz uzgodnienia z Wielkopolskim Zarządem Melioracji i Urzędzeń Wodnych.
8. Po zakończeniu prac bezzwłocznie odtworzyć i odbudować ciągi drenarskie i melioracyjne.
9. Odpady powstałe w wyniku eksploatacji instalacji i kwalifikujące się jako odpady niebezpieczne należy poddać procesowi unieszkodliwienia zgodnie z obowiązującymi przepisami o odpadach.
10. W przypadku dokonania odkrycia kopalnych szczątków roślin lub zwierząt należy niezwłocznie powiadomić Wojewodę Wielkopolskiego, a jeżeli to niemożliwe - Burmistrza Miasta i Gminy Wielichowo.

**§6.** Ustalenia dotyczące zasad ochrony dziedzictwa kulturowego i zabytków oraz dóbr kultury współczesnej:

W sąsiedztwie terenu przebiegu obiektów liniowych znajdują się stanowiska archeologiczne. Istnieje konieczność przeprowadzenia na etapie wykonywania prac ziemnych w obszarze występowania stanowisk archeologicznych oraz w strefie ich ochrony badań archeologicznych w zakresie uzgodnionym z Wielkopolskim Wojewódzkim Konserwatorem Zabytków. W przypadku kolizji inwestycji z stanowiskiem archeologicznym należy przeprowadzić archeologiczne badania ratownicze.

**§7.** Ustalenia dotyczące wymagań wynikających z potrzeb kształtowania przestrzeni publicznych:

- na obszarze nie zachodzi potrzeba wyznaczenia przestrzeni publicznych.

**§8.** Ustalenia dotyczące granic i sposobów zagospodarowania terenów lub obiektów podlegających ochronie, ustalonych na podstawie przepisów odrębnych:

1. Wyznacza się strefę kontrolowaną, o szerokości 6,00 m, której linia środkowa pokrywa się z osią gazociągu. W strefie kontrolowanej zabrania się wznoszenia budynków, urządzeń stałych składów i magazynów, sadzenia drzew oraz podejmowania jakichkolwiek działalności mogących zagrozić trwałości gazociągu podczas jego eksploatacji.
2. Odległości podstawowe od obiektów liniowych wyznaczyć na podstawie obowiązujących przepisów branżowych.
3. Ustalenia dotyczące odległości podstawowych dla obiektów terenochnonnych zawarto w §4 ust. 1 i 2.

**§9.** Ustalenia dotyczące szczegółowych zasad i warunków scalania i podziału nieruchomości:

- na obszarze objętym planem w myśl obowiązujących przepisów, dopuszcza się scalanie i wtórne podziały nieruchomości.

**§10.** Ustalenia dotyczące zasad rozbudowy i budowy systemów komunikacji i infrastruktury technicznej:

1. Układ komunikacyjny powiązany z istniejącym systemem komunikacji.
2. Zbliżenia i skrzyżowania z istniejącymi gazociągami wysokiego ciśnienia wykonać zgodnie z obowiązującymi przepisami.
3. W przypadku wystąpienia kolizji z urządzeniami telekomunikacyjnymi należy uzyskać uzgodnienie z zarządcą sieci.
4. Przekroczenie cieków wodnych i dróg wykonać technologią nie naruszającą dna cieku lub podbudowy drogi.
5. W granicach objętych planem dopuszcza się zajęcie pasa montażowego, w ramach którego nastąpi wydzielenie pasa transportowego, wykopu i pasa odkładu gruntu. Po wykonaniu robót budowlanych należy przywrócić dotychczasowy sposób użytkowania terenu.
6. Zasilanie w energię elektryczną zapewnić przez wybudowanie na potrzeby planu przyłączy energetycznych.
7. Odprowadzenie ścieków technologicznych przewiduje się za pomocą wybudowanej infrastruktury technicznej do Ośrodka Centralnego. Należy przewidzieć monitoring wód podziemnych.
8. Plan ustala konieczność zapewnienia zaopatrzenia w wodę do celów gaśniczych. Należy przewidzieć drogi pożarowe.

**§11.** Ustalenia dotyczące sposobów i terminów tymczasowego zagospodarowania, urządzania i użytkowania terenów:

- na obszarze objętym planem zakazuje się lokalizacji obiektów i urządzeń o charakterze tymczasowym niezwiązanych realizacją ustaleń planu.

### ROZDZIAŁ III

#### Ustalenia końcowe

**§12.** Zgodnie z ustawą o ochronie gruntów rolnych i leśnych z dnia 3 lutego 1995 r. (tekst jednolity Dz.U. z 2004 r. Nr 121 poz. 1266 ) niniejszym planem zmienia się przeznaczenie gruntów rolnych o powierzchni:

RIVb pow. 1,0827 ha - Decyzja Marszałka Województwa Wielkopolskiego DR.II.6060-20/06 z dnia 20 kwietnia 2006 r.,

co nie zwalnia od obowiązku wyłączenia każdorazowo z produkcji rolnej.

**§13.** Zgodnie z art. 15 ust. 2 i art. 36 ust. 4 ustawy z dnia 27 marca 2003 r. o planowaniu i zagospodarowaniu przestrzennym dla terenów o nowych funkcjach, wyznaczonych w planie ustala się 5% stawkę służącą naliczaniu opłaty z tytułu wzrostu wartości nieruchomości.

**§14.** Wykonanie niniejszej uchwały powierza się Burmistrzowi Miasta i Gminy Wielichowo.

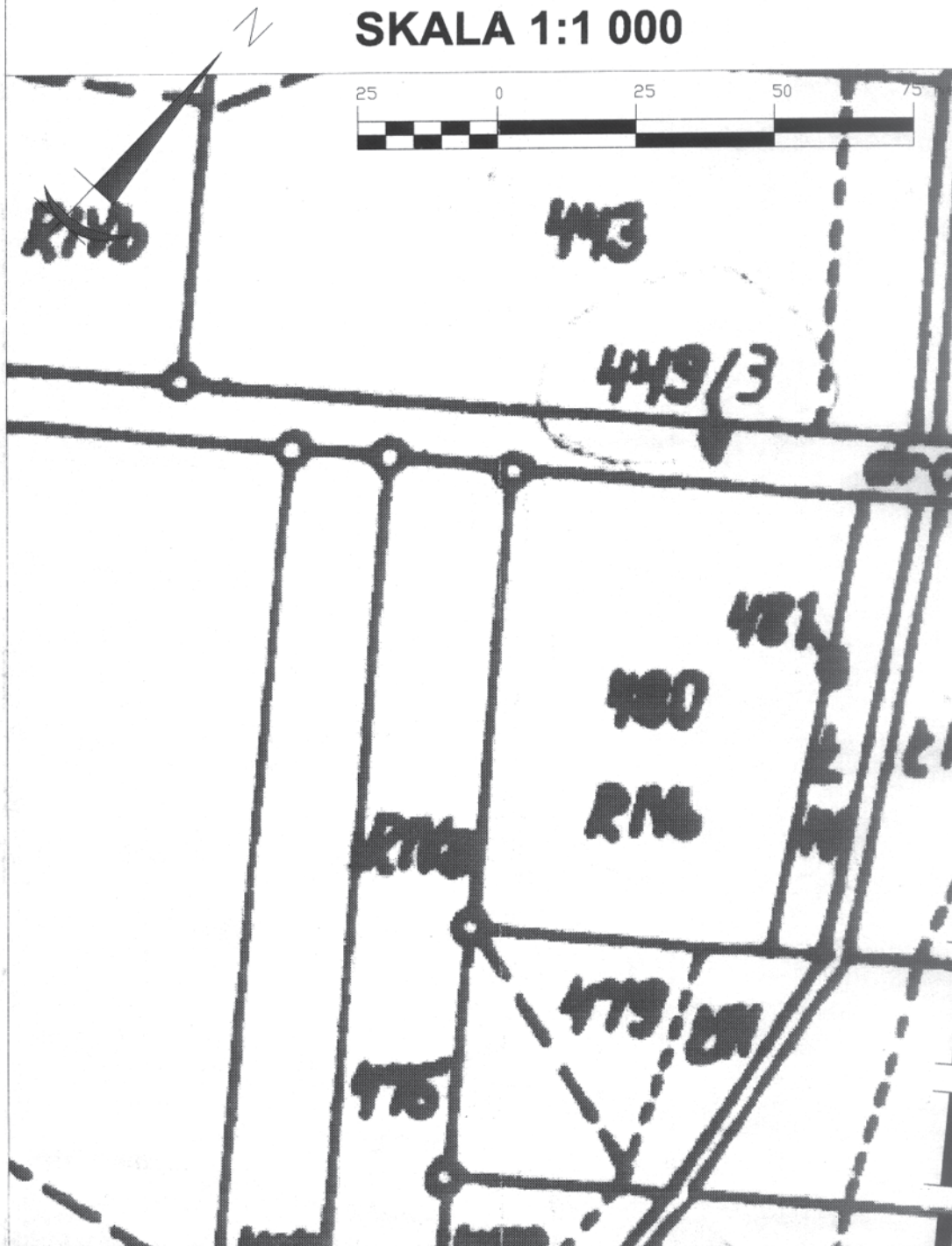
**§15.** 1. Uchwała wchodzi w życie po upływie 30 dni od daty ogłoszenia w Dzienniku Urzędowym Województwa Wielkopolskiego.

2. Uchwała, o której mowa w ust. 1, podlega również publikacji na stronie internetowej gminy.

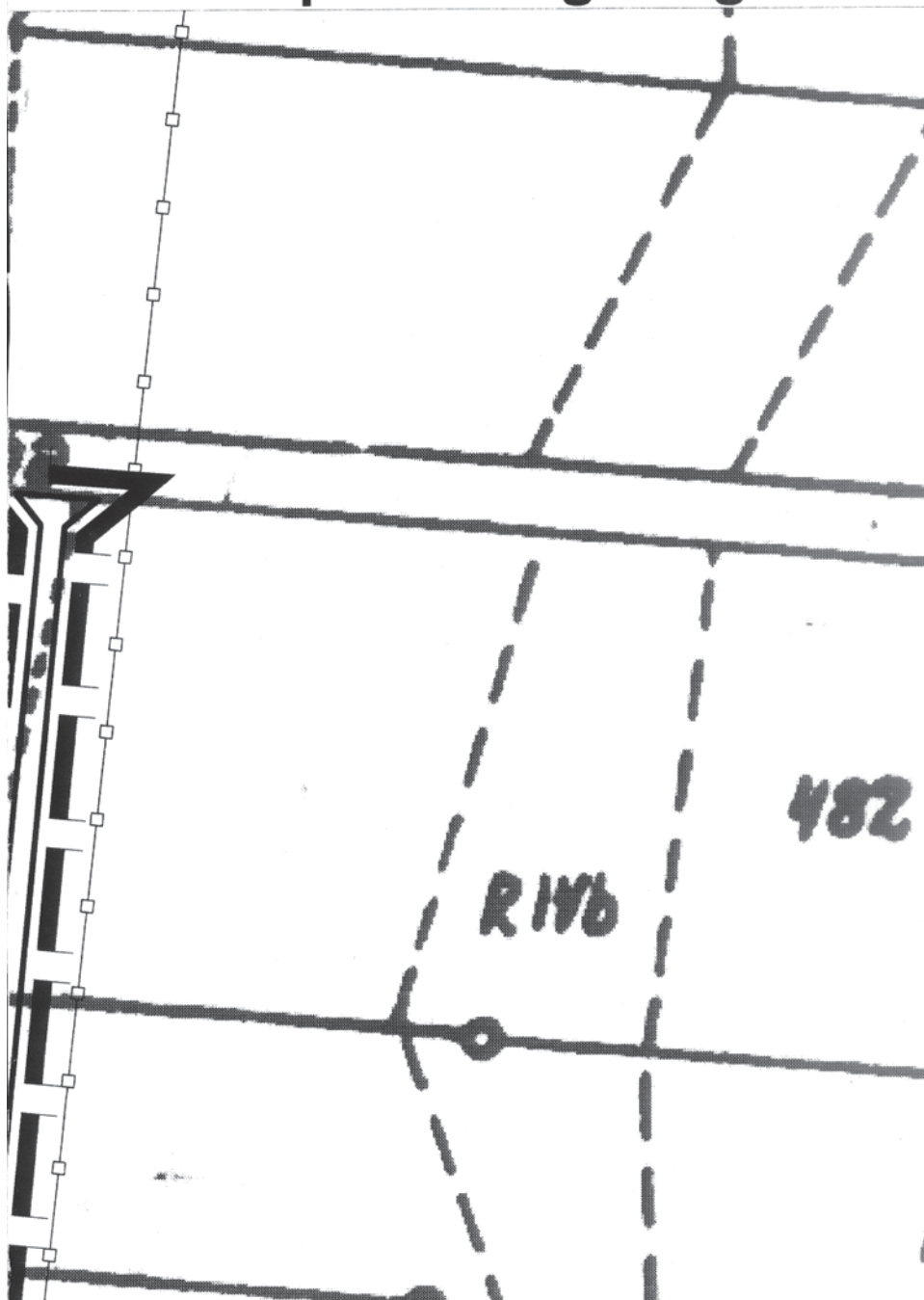
Przewodniczący  
Rady Miejskiej  
(-) *Władysław Kostrzewa*

**gmina:** WIELICHOWO  
**powiat:** GRODZISK WLKP.  
**Województwo:** WIELKOPOLSKIE

SKALA 1:1 000



**MIEJSCOWY PLAN ZAGOSPODAROWANIA  
PRZESTRZENNEGO DLA OBIEKTÓW  
TECHNOLOGICZNYCH I OBIEKTÓW  
związanych z zagospodarowaniem  
ziemnego Łęki, Wielichowo, F  
terenu położonego w gminie**





**WAROWANIA  
KTÓW  
TÓW LINIOWYCH  
iem złóż gazu  
ichocice dla  
WIELICHOWO**

**O G Ł O S  
W DZIENNIKU  
WOJEWÓDZTWA W  
NR....., poz  
z dnia.....**

**MAPA EWIDENCYJNA  
PRZESKALOWANA  
Z MAPY EWIDENCYJNEJ**

o numerze: 57/13-1/15/64, ark.

Województwo: poznańskie

Powiat: Kościan

Gmina: Wielichowo

Wieś: GRADOWICE



**Z O N O  
R Z Ę D O W Y M  
K O P O L S K I E G O**

.....  
.....

**Z A Ł Ą C Z N I K N R 1**  
**DO UCHWAŁY NR *XXXIV/215/06***  
**RADY MIEJSKIEJ W WIELICHOWIE**  
z dnia.....*13. 09. 2006r.*.....

***RYSUNEK PLANU***  
***Część 0***

**1:1000**

**5000**

**483**  
**4**

**DV**

**OZNACZENIA**



Granice obszaru objętego  
planem miejscowym



Granice administracyjne  
gmin



**57-22-59**

Granice stref ochrony  
konserwatorskiej



Linie rozgraniczające  
tereny o różnym  
przeznaczeniu



Orientacyjny przebieg  
obiektów liniowych



Projektowane linie  
energetyczne

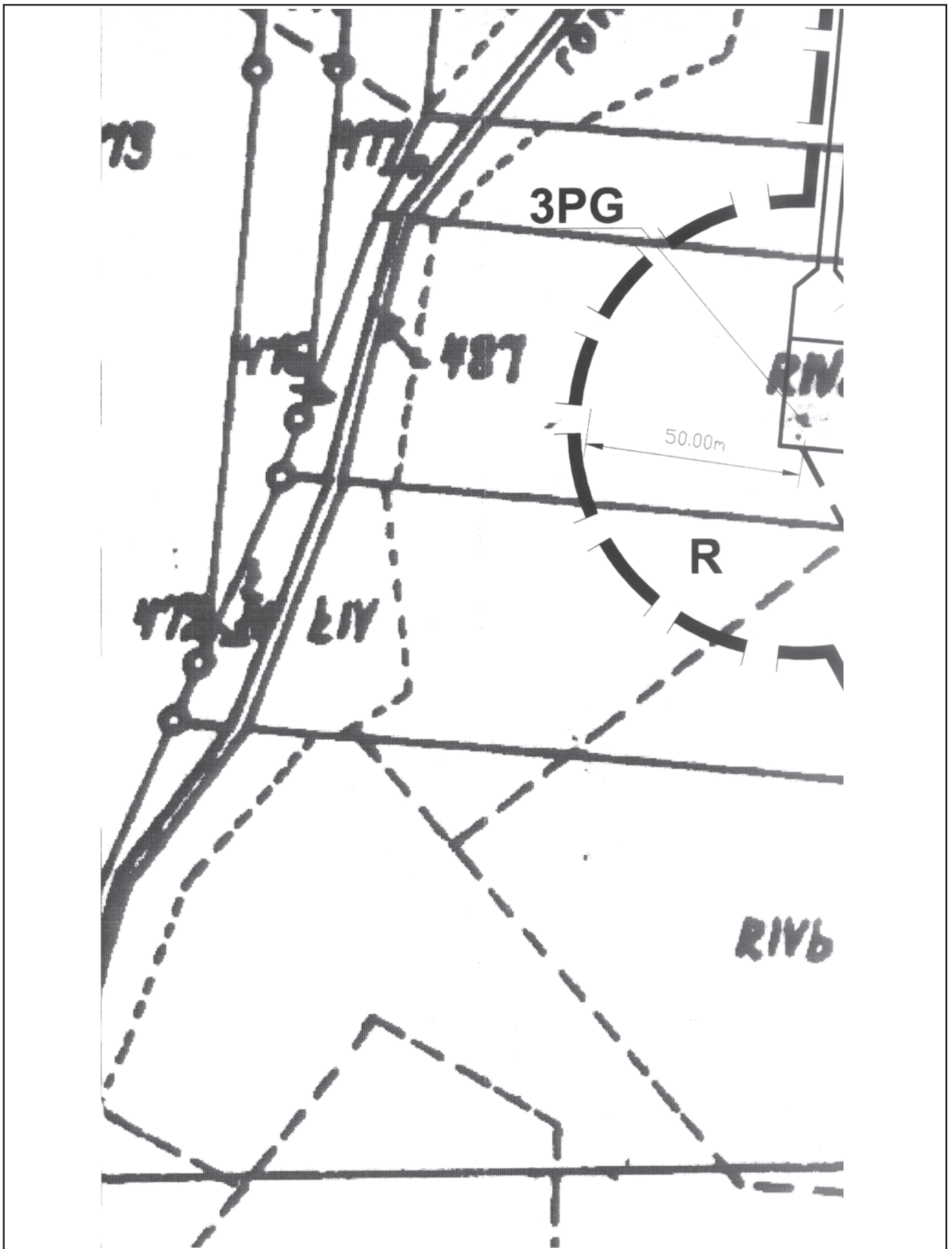


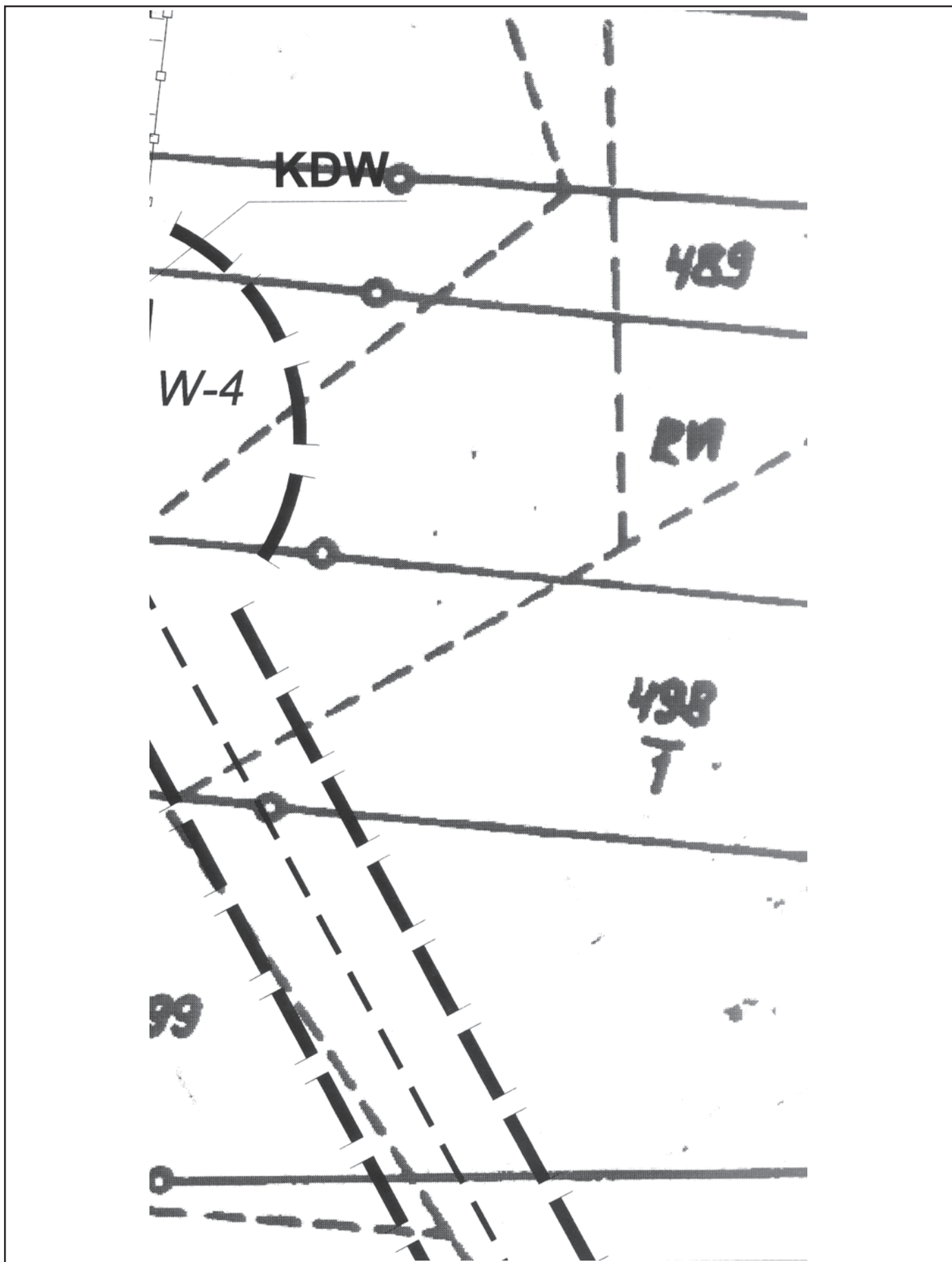
★ Gazociąg istniejący na  
terenie objętym planem

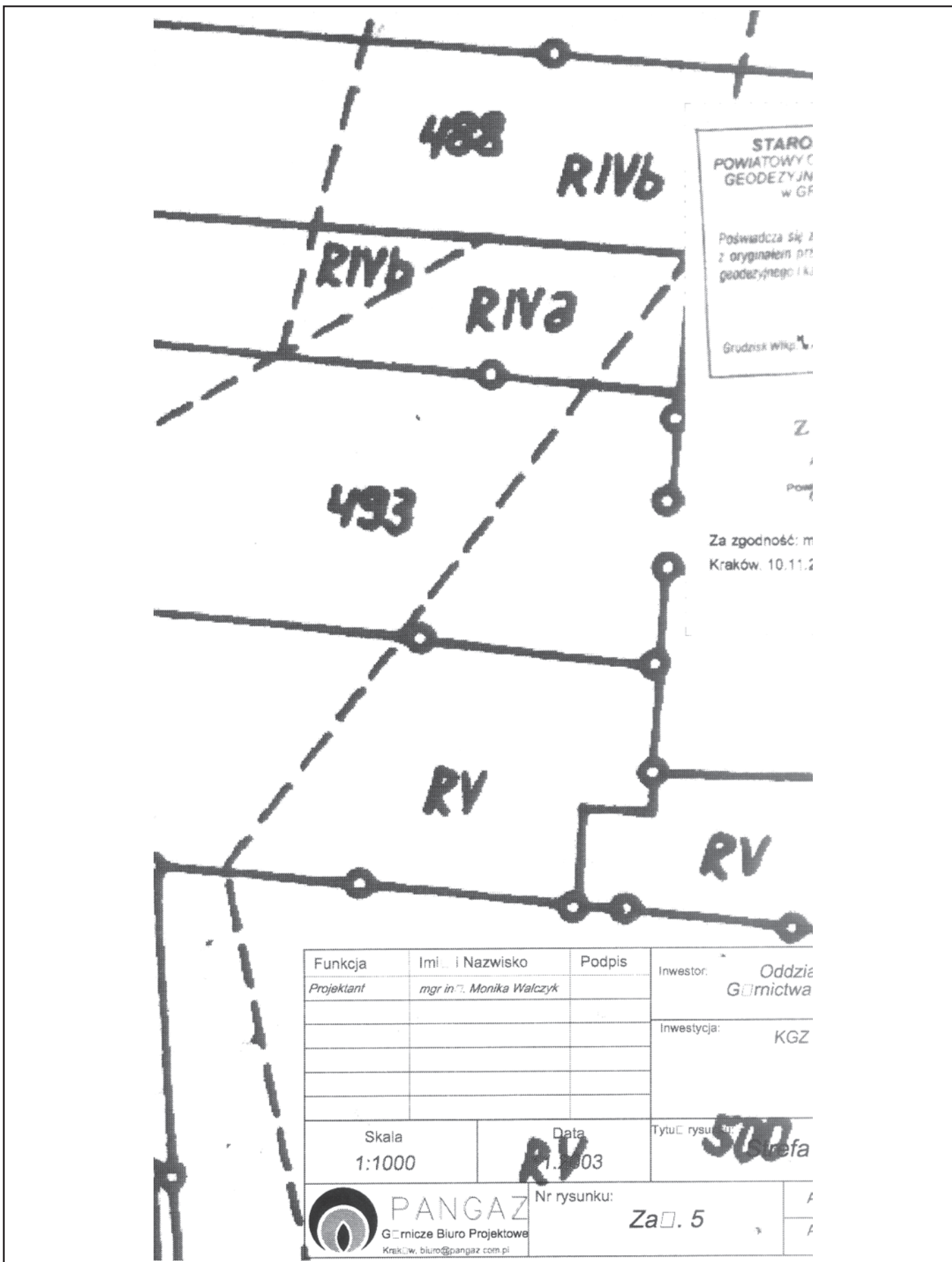


Tereny rolnicze  
(grunty orne, sady,  
łaki pastwiska)











STARO  
POWIATOWY C  
GEODEZYJN  
W GF

Poświadczam, że  
z oryginałem prze  
geodezyjnego i ki

Grudziądz Wilk: M.

Za zgodność: m  
Kraków, 10.11.03

Funkcja	Imię i Nazwisko	Podpis	Inwestor:
Projektant	mgr inż. Monika Walczyk		Oddział Górnictwa
			Inwestycja: KGZ
Skala 1:1000	Data 1.11.03	Tytuł rysunku 500	Strefa
 <b>PANGAZ</b> Górnicze Biuro Projektowe Kontakt: biuro@pangaz.com.pl		Nr rysunku: Załącz. 5	

<p><b>GRODZISKI</b> DEK DOKUMENTACJI ARTOGRAFICZNEJ ISKU WLKP</p> <p>isd niniejszego dokumentu i do państwowego zasobu technicznego w dniu 11.11.2019</p> <p>1007 podpis</p>	<p><b>P</b></p>	<p><b>Tereny zabudowy techniczno-produkcyjnej - Ośrodek Centralny</b></p>
<p>Starosta Zdzisław Murawski Kierownik Biura Obsługi Dokumentacji zwno: Kartograficzna</p>	<p><b>PG</b></p>	<p><b>Tereny zabudowy techniczno-produkcyjnej (obiekty terenochłonne) - odwierty</b></p>
<p>l. Monika Walczyk <i>Malucha</i></p>	<p><b>WS</b></p>	<p><b>Tereny wód powierzchniowych śródlądowych</b></p>
<p>Przewodniczący <i>Władysław Kosiński</i></p>	<p><b>KD</b></p>	<p><b>Tereny dróg publicznych</b></p>
<p>BIURO PROJEKTOWE Architektura i Urbanistyka ARCHITEKT Maria Pierożyńska 64-100 Leszno, ul. Sołkowskiego 26/6 NIP 697-113-71-47, Regon 14199980</p>	<p><b>KDW</b></p>	<p><b>Tereny dróg wewnętrznych</b></p>
<p>Zielonogórski Zakład Gazowy i Gazu - Zielona Góra</p>		<p>★ <b>Strefa kontrolowana dla gazociągu DN 150</b></p>
<p>Wielichowo - Ruchoćice</p>	<p>ARCHITEKTURA I URBANISTYKA <b>BIURO PROJEKTOWE</b></p>	
<p>Włodzisławowa Włocławek</p>	<p><b>Nazwa zadania:</b> MIEJSCOWY PLAN ZAGOSPODAROWANIA PRZESTRZENNEGO DLA OBIEKTÓW TECHNOLOGICZNYCH I OBIEKTÓW LINIOWYCH związanych z zagospodarowaniem złóż gazu ziemnego Łęki, Wielichowo, Ruchoćice dla terenu położonego w gminie WIELICHOWO</p>	<p><b>Gmina:</b> WIELICHOWO <b>Powiat:</b> Grodzisk Wlkp. <b>Województwo:</b> WIELKOPOLSKIE</p>
<p>5</p>	<p><b>Skala rysunku:</b> 1:1 000</p>	<p><b>Skala wydruku:</b> 1:1 000 1cm = 10m GŁÓWNY PROJEKTANT</p>
<p>5</p>	<p><b>Główny projektant:</b> mgr inż. arch. Maria Pierożyńska upr. do proj. w planowaniu przestrzennym NR ew. 69/87</p>	<p>mgr inż. arch. MARIA PIEROŻYŃSKA 69/87</p>
<p>5</p>	<p><b>Asystent Projektanta:</b> mgr inż. arch. Monika Pierożyńska</p>	<p>mgr inż. arch. MONIKA PIEROŻYŃSKA 69/87</p>
<p>5</p>	<p><b>Asystent Projektanta:</b> inż. arch. Łukasz Marciniak</p>	<p>inż. arch. ŁUKASZ MARCINIAK</p>
<p>5</p>	<p><b>Asystent Projektanta:</b> tech. Eleonora Gambal</p>	<p>tech. ELEONORA GAMBAL</p>

**gmina:** WIELICHOV  
**powiat:** GRODZISK WLK  
**Województwo:** WIELKOPOLSKI



**SKALA 1:1 000**



**MAPA EWIDEN  
PRZESKAL  
Z MAPY EWIDEN**

o numerze: 57/13-

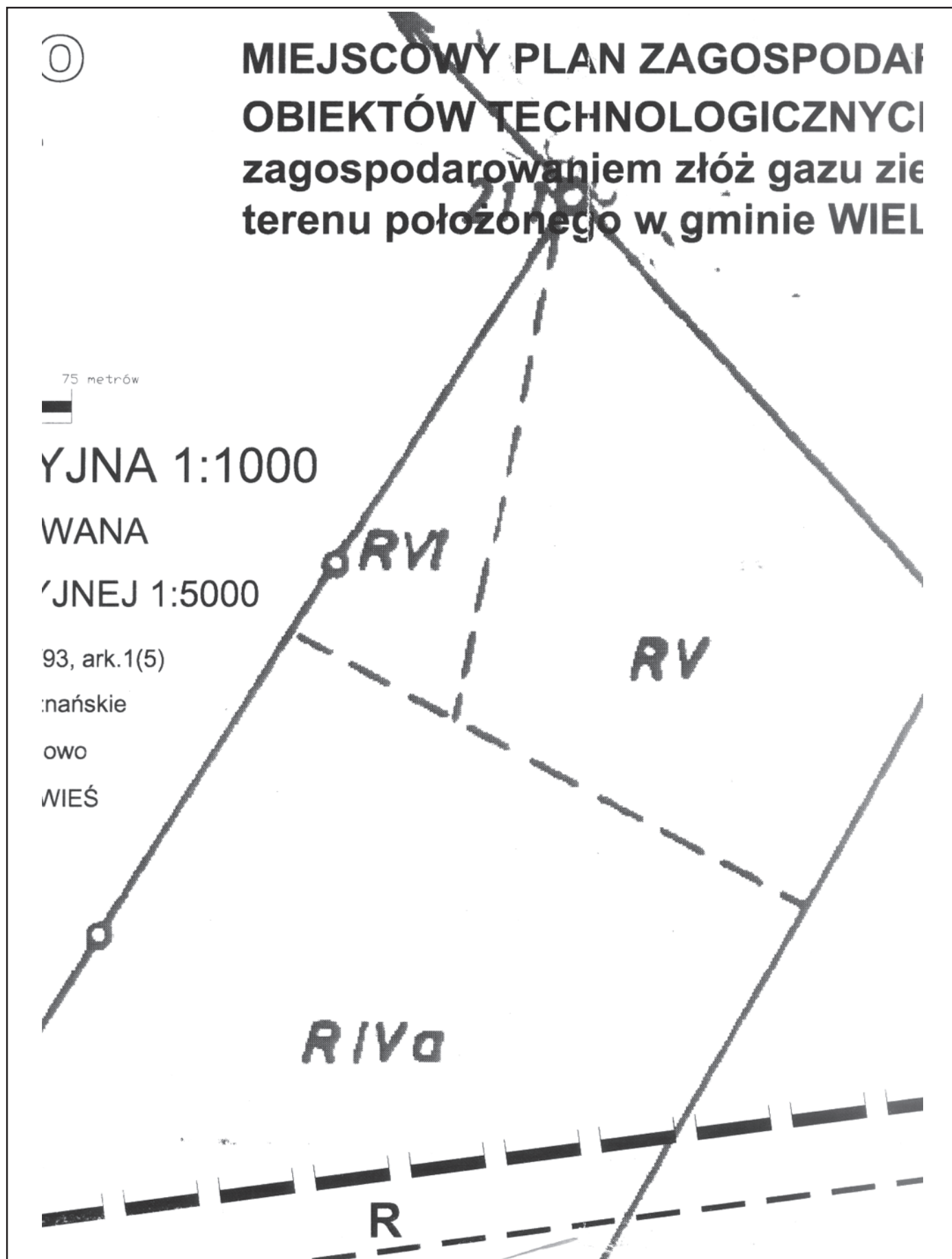
Województwo:

Gmina: Wic

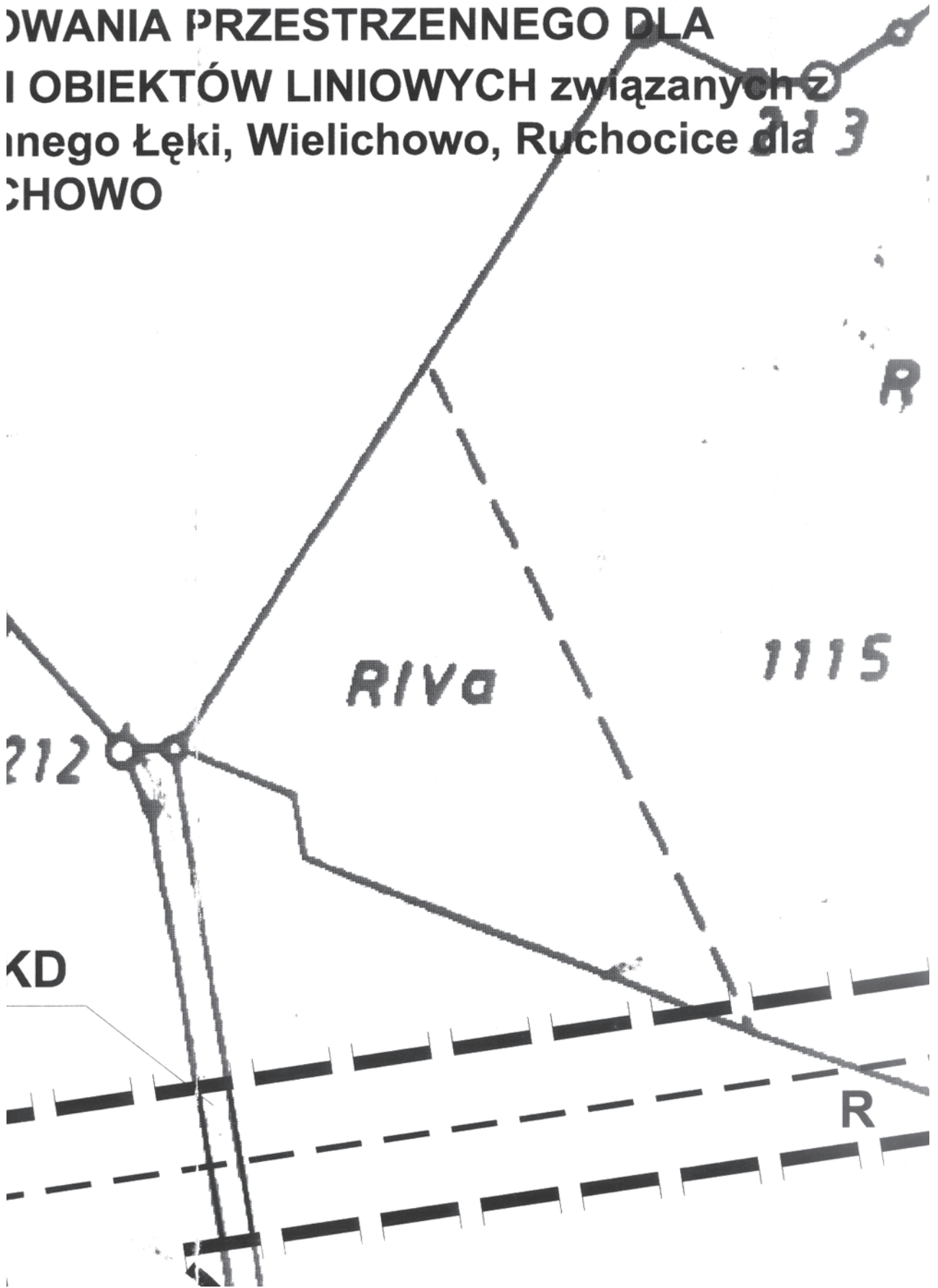
WIELICHOV







**OWANIA PRZESTRZENNEGO DLA  
I OBIEKTÓW LINIOWYCH związanych z  
inego Łęki, Wielichowo, Ruhocice dla  
CHOWO**





**STAROSTA GRODZISKI**  
POWIATOWY OŚRODEK DOKUMENTACJI  
GEODEZYJNEJ I KARTOGRAFICZNEJ  
W GRODZISKU WŁKP.

Poświadczam zgodność niniejszego dokumentu  
z oryginałem przyjętym do państwowego zasobu  
geodezyjnego i kartograficznego w dniu 10.11.2003

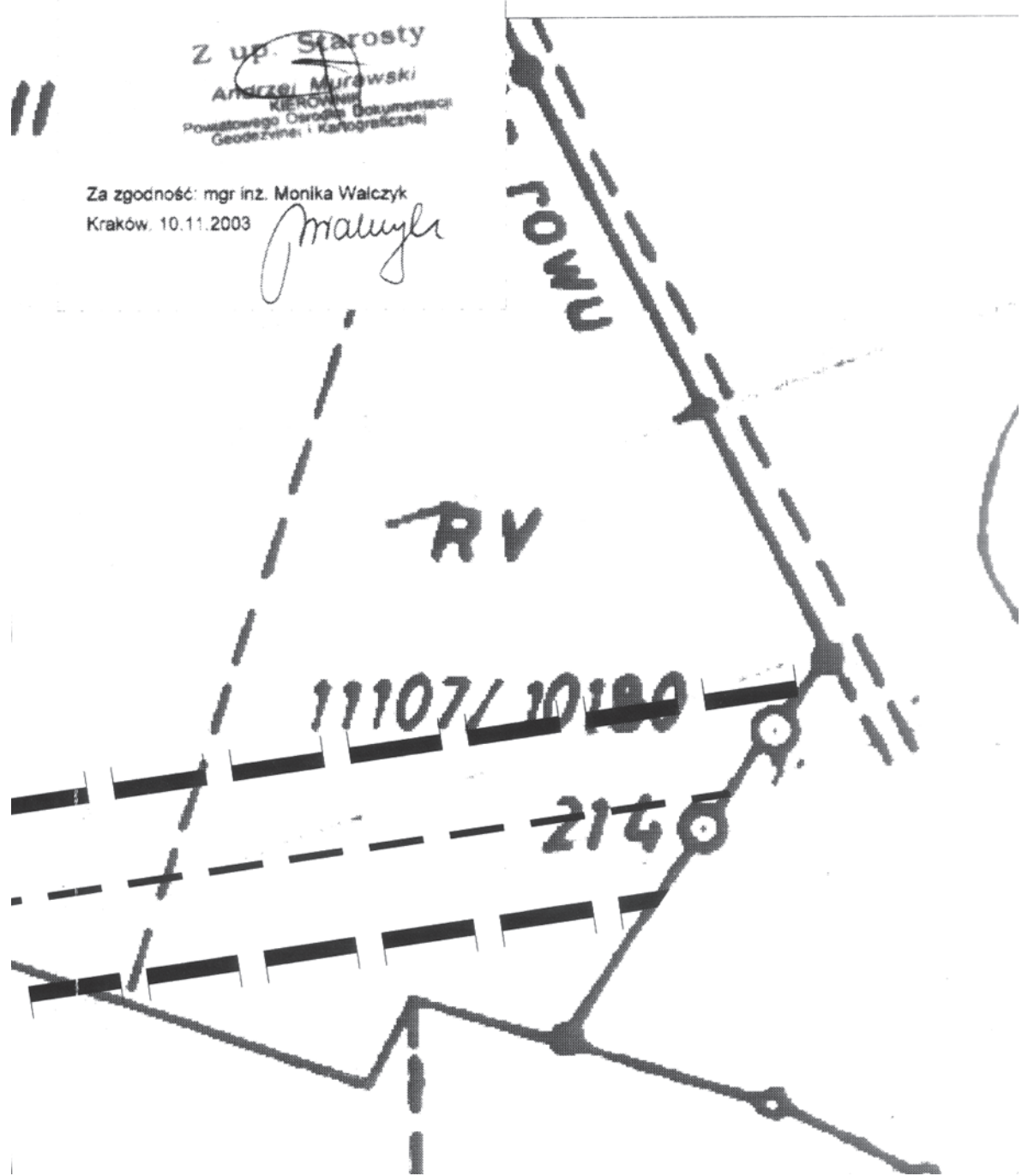
Grodzisk Wlkp. 10.11.2003 ..... podpis

**O G Ł O S Z C I**  
**W DZIENNIKU URZĘDOWYM**  
**WOJEWÓDZTWA WIELKOPOLSKIEGO**  
NR....., poz. ....  
z dnia.....

Z up. Starosty  
**Andrzej Murawski**  
KIEROWNIK  
Powiatowego Ośrodka Dokumentacji  
Geodezyjnej i Kartograficznej

Za zgodność: mgr inż. Monika Walczyk  
Kraków, 10.11.2003

*M. Walczyk*



**N O  
O W Y M  
S K I E G O**  
.....  
.....

**Z A Ł A C Z N I K N R 1**  
**DO UCHWAŁY NR XXXI/1/2/15/06**  
**RADY MIEJSKIEJ W WIELICHOWIE**  
z dnia.....13.09.2006r.....

***RYSUNEK PLANU***  
***Część N***

**OZNACZENIA**



Granice obszaru objętego  
planem miejscowym



Granice administracyjne  
gmin



**57-22-59**

Granice stref ochrony  
konserwatorskiej



Linie rozgraniczające  
tereny o różnym  
przeznaczeniu



Orientacyjny przebieg  
obiektów liniowych



Projektowane linie  
energetyczne

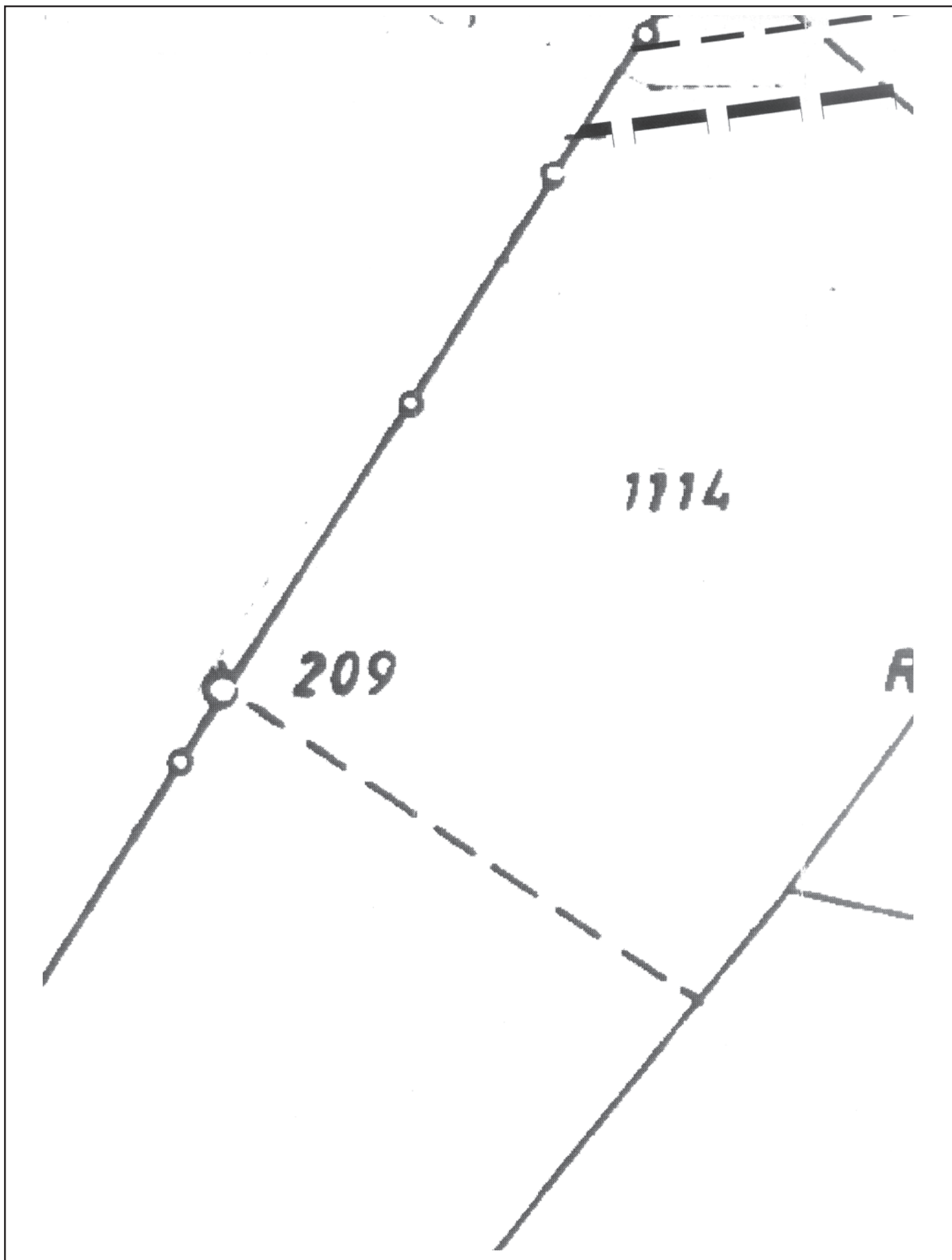


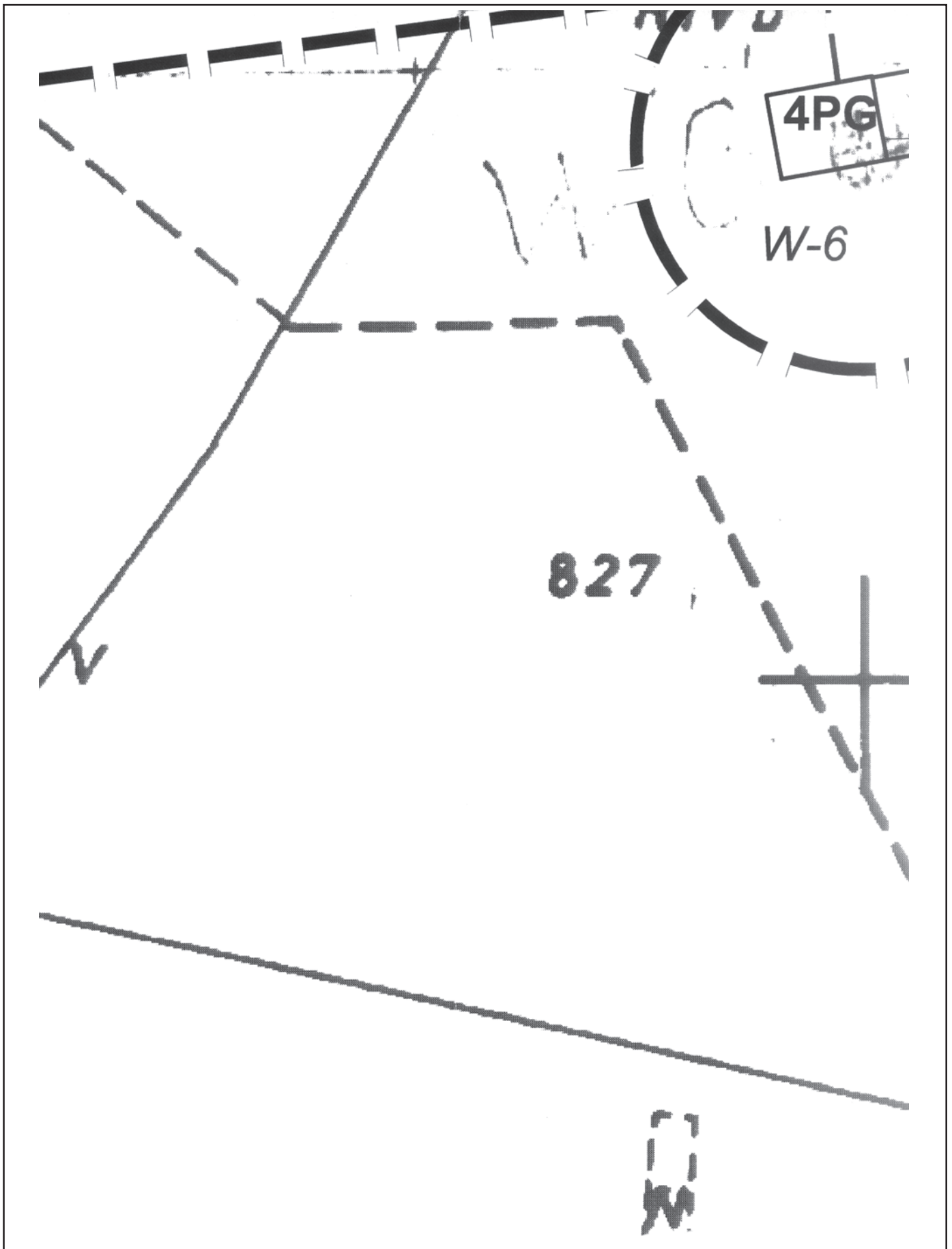
★ Gazociąg istniejący na  
terenie objętym planem

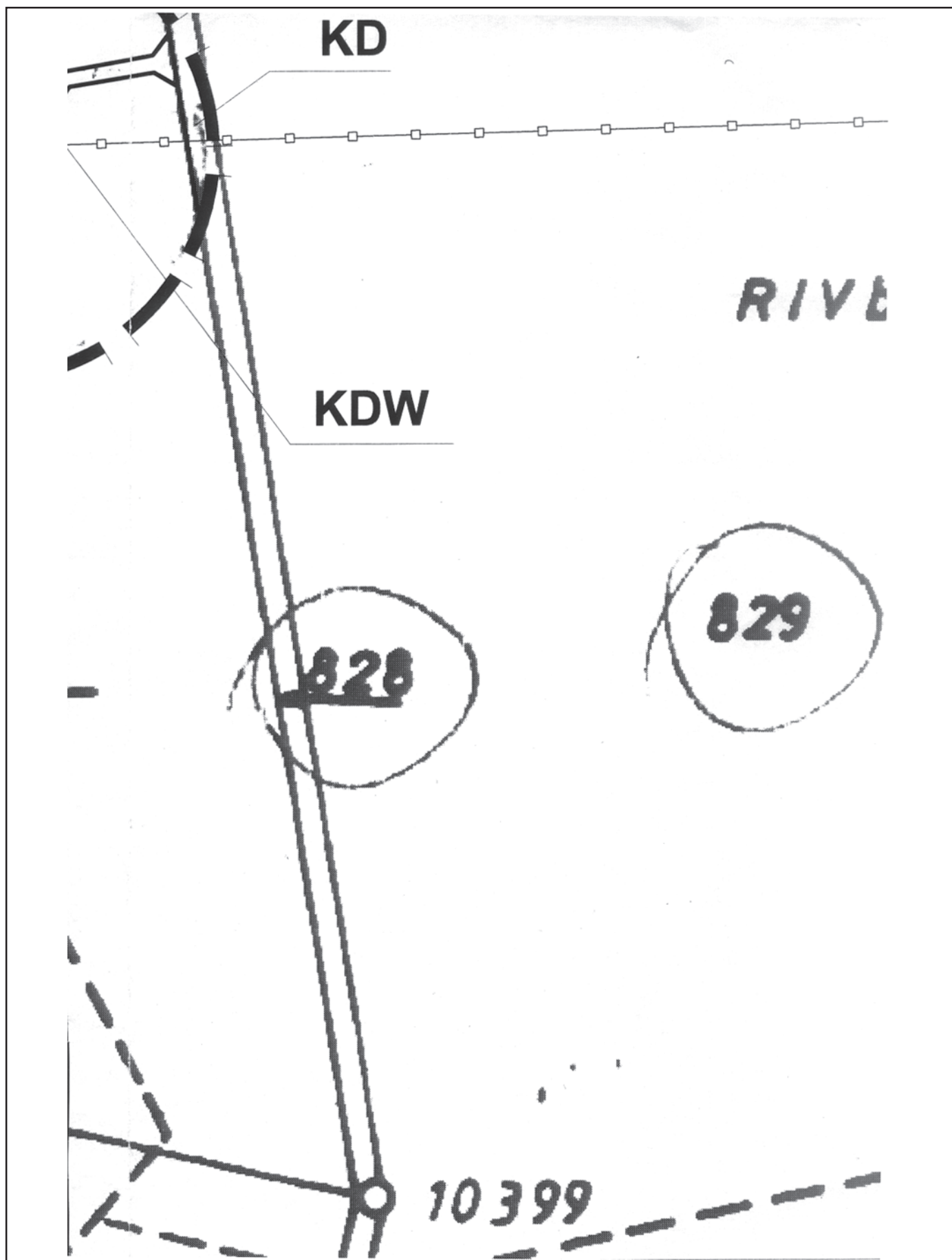
**R**

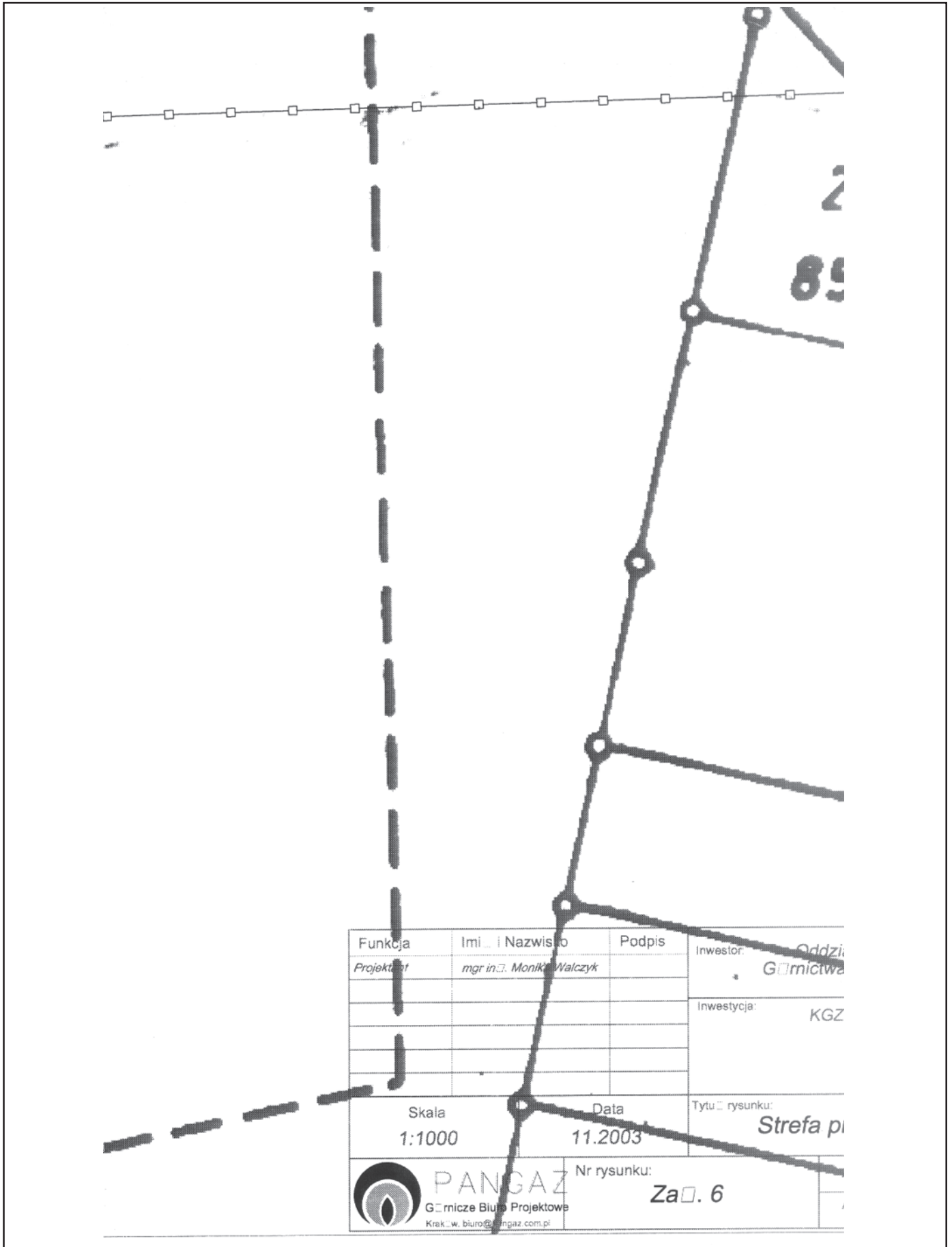
Tereny rolnicze  
(grunty orne, sady,  
łaki, pastwiska)














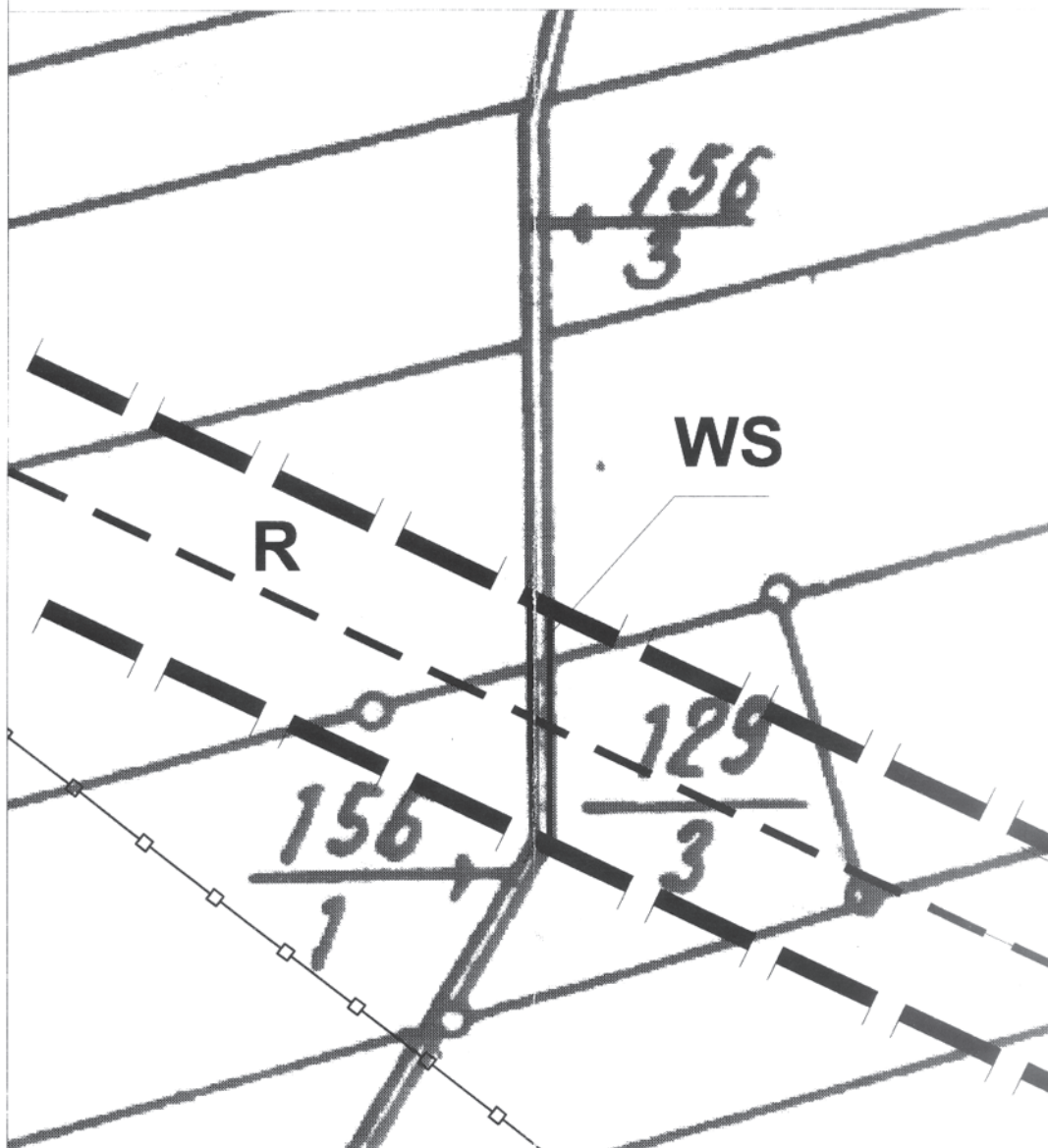

	<b>P</b>	<b>Tereny zabudowy techniczno-produkcyjnej - Ośrodek Centralny</b>
	<b>PG</b>	<b>Tereny zabudowy techniczno-produkcyjnej (obiekty terenochłonne) - odwierty</b>
	<b>WS</b>	<b>Tereny wód powierzchniowych śródlądowych</b>
	<b>KD</b>	<b>Tereny dróg publicznych</b>
	<b>KDW</b>	<b>Tereny dróg wewnętrznych</b>
<b>849</b>	 <b>Strefa kontrolowana dla gazociągu DN 150</b>	
<p>Przewodniczący <i>Władysław Kostrzewa</i></p>		
 <b>ARCHITEKTURA I URBANISTYKA</b> <b>BIURO PROJEKTOWE</b>		
<p>BIURO PROJEKTOWE Architektura i Urbanistyka ARCHITEKT Małgorzata Pierożyńska 64-100 Leszno, ul. Stary Rynek 26/6 NIP 697-113-71-47, Regon 4103...</p>		
<b>848</b>	<p><b>Nazwa zadania:</b> MIEJSCOWY PLAN ZAGOSPODAROWANIA PRZESTRZENNEGO DLA OBIEKTÓW TECHNOLOGICZNYCH I OBIEKTÓW LINIOWYCH związanych z zagospodarowaniem złóż gazu ziemnego Łęki, Wielichowo, Ruchocice dla terenu położonego w gminie WIELICHOWO</p>	
<b>1114</b>	<p><b>Gmina:</b> WIELICHOWO</p>	<p><b>Powiat:</b> Grodzisk Wilkp. <b>Województwo:</b> WIELKOPOLSKIE</p>
<b>847</b>	<p><b>Skala rysunku:</b> 1:1 000</p>	<p><b>Skala wydruku:</b> 1:1 000 1cm = 10m</p>
<b>odwiertowa W - 6</b>	<p><b>Główny projektant:</b> mgr inż. arch. Małgorzata Pierożyńska upr. do proj. w planowaniu przestrzennym NR ew. 69/87</p>	
	<p><b>Asystent Projektanta:</b> mgr inż. arch. Monika Pierożyńska</p>	
	<p><b>Asystent Projektanta:</b> inż. arch. Łukasz Marciniak</p>	
	<p><b>Asystent Projektanta:</b> tech. Eleonora Gambal</p>	
<p>ZY: Wskałnik arch. z: 6</p>	<p>mgr inż. arch. Małgorzata Pierożyńska upr. w plan. przestrzennym NR ew. 69/87</p>	



**gmina:** WIELICHOWO  
**powiat:** GRODZISK WLKP.  
**Województwo:** WIELKOPOLSKIE



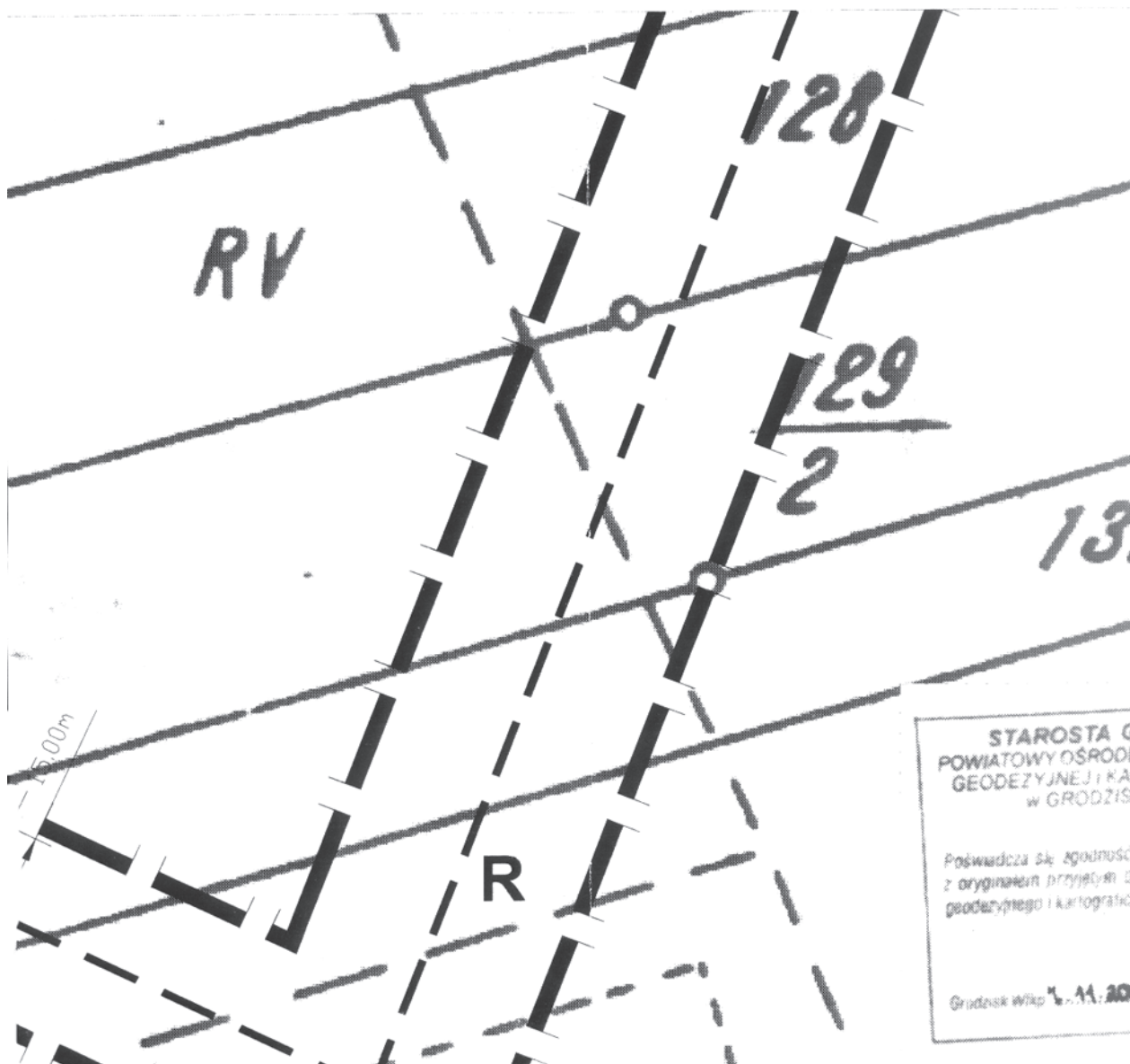
**SKALA 1:1 000**



# MIEJSCOWY PLAN ZAGOSPODAROWANIA OBIEKTÓW TECHNOLOGICZNYCH I zagospodarowaniem złóż gazu ziemnego terenu położonego w gminie WIELICHÓW

**Z A Ł A C Z N I K N R 1**  
DO UCHWAŁY NR *XXXIV/1215/06*  
RADY MIEJSKIEJ W WIELICHOWIE  
z dnia.....*13.09.2006r.*.....

**O G Ł O S Z**  
W DZIENNIKU URZĘDOWYM  
WOJEWÓDZTWA WIELKOPOLSKIEGO  
NR....., poz. ....  
z dnia.....



# ANIA PRZESTRZENNEGO DLA BIEKTÓW LINIOWYCH związanych z go Łęki, Wielichowo, Ruchocice dla DWO

## *RYSUNEK PLANU Część M*

O N O  
Ę D O W Y M  
O L S K I E G O

### OZNACZENIA



Granice obszaru objętego  
planem miejscowym



Granice administracyjne  
gmin



**57-22-59**

Granice stref ochrony  
konserwatorskiej



Linie rozgraniczające  
tereny o różnym  
przeznaczeniu



Orientacyjny przebieg  
obiektów liniowych




Projektowane linie  
energetyczne

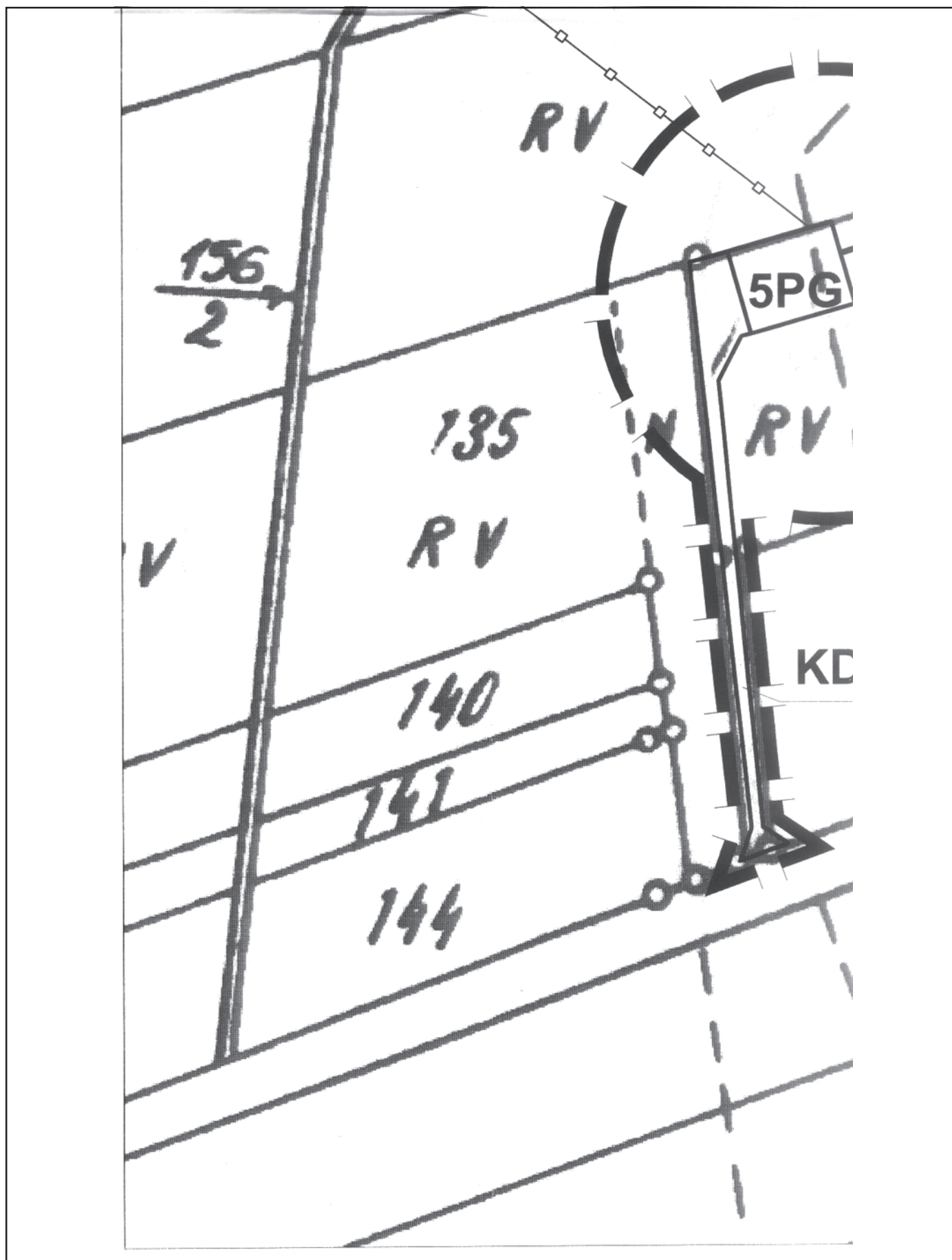


Gazociąg istniejący na  
terenie objętym planem

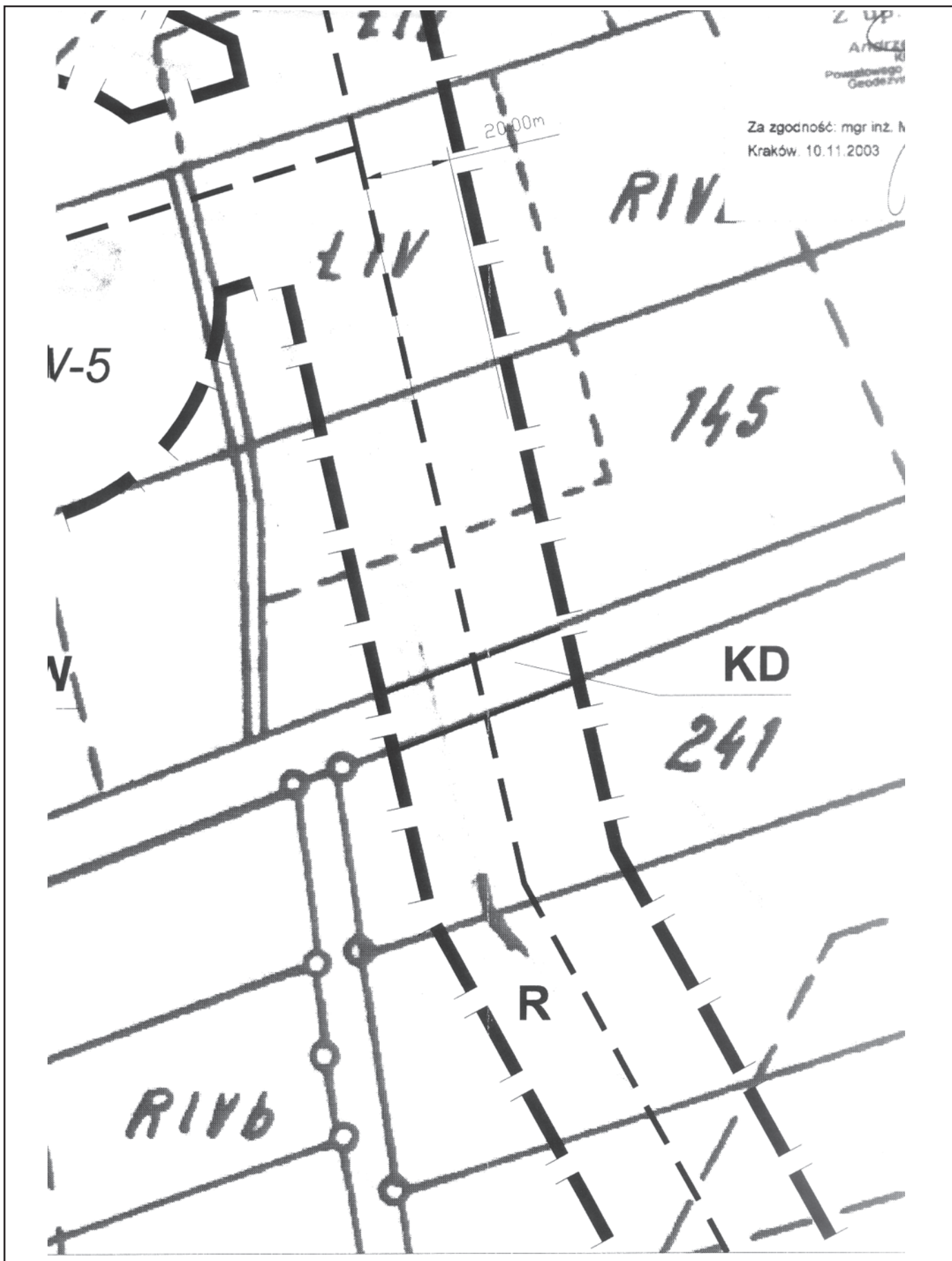
**R**

Tereny rolnicze  
(grunty orne, sady,  
łaki, pastwiska)









<b>P</b>	<b>Tereny zabudowy techniczno-produkcyjnej - Ośrodek Centralny</b>
<b>PG</b>	<b>Tereny zabudowy techniczno-produkcyjnej (obiekty terenochłonne) - odwierty</b>
<b>WS</b>	<b>Tereny wód powierzchniowych śródlądowych</b>
<b>KD</b>	<b>Tereny dróg publicznych</b>
<b>KDW</b>	<b>Tereny dróg wewnętrznych</b>
	<b>★ Strefa kontrolowana dla gazociągu DN 150</b>

ARCHITEKTURA I URBANISTYKA  
**BIURO PROJEKTOWE**

<b>Nazwa zadania:</b>	MIEJSKOWY PLAN ZAGOSPODAROWANIA PRZESTRZENNEGO DLA OBIEKTÓW TECHNOLOGICZNYCH I OBIEKTÓW LINIOWYCH związanych z zagospodarowaniem złóż gazu ziemnego Łęki, Wielichowo, Ruchocice dla terenu położonego w gminie WIELICHOWO		
<b>Gmina:</b>	WIELICHOWO	<b>Powiat:</b>	Grodzisk Wilkp.
		<b>Województwo:</b>	WIELKOPOLSKIE
<b>Skala rysunku:</b>	1:1 000	<b>M</b>	<b>Skala wydruku:</b> 1:1 000 1cm = 10 m
<b>Główny projektant:</b>	mgr inż. arch. Maria Pierożyńska <small>upr. do proj. w planowaniu przestrzennym NR ew. 69/87</small>		
<b>Asystent Projektanta:</b>	mgr inż. arch. Monika Pierożyńska <small>upr. w plan. przestrzennym nr ew. 69/87</small>		
<b>Asystent Projektanta:</b>	inż. arch. Łukasz Marciniak		
<b>Asystent Projektanta:</b>	tech. Eleonora Gambal		

**GŁÓWNY PROJEKTANT**  
mgr inż. arch.  
**MARIA PIEROŻYŃSKA**  
upr. w plan. przestrzennym nr ew. 69/87

**gmina:**

**WIELICHA**

**powiat:**

**GRODZISKI**

**Województwo:**

**WIELKOPOLSKIE**



**SKALA 1:1 000**



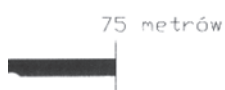
**STAROSTA GRODZISKI**  
POWIATOWY OŚRODEK DOKUMENTACJI  
GEODEZYJNEJ I KARTOGRAFICZNEJ  
w GRODZISKU Wlkp

Podwładza się zgodność niniejszego dokumentu  
z oryginałem przyjętym do państwowego zasobu  
geodezyjnego i kartograficznego w dniu 6.11.2009



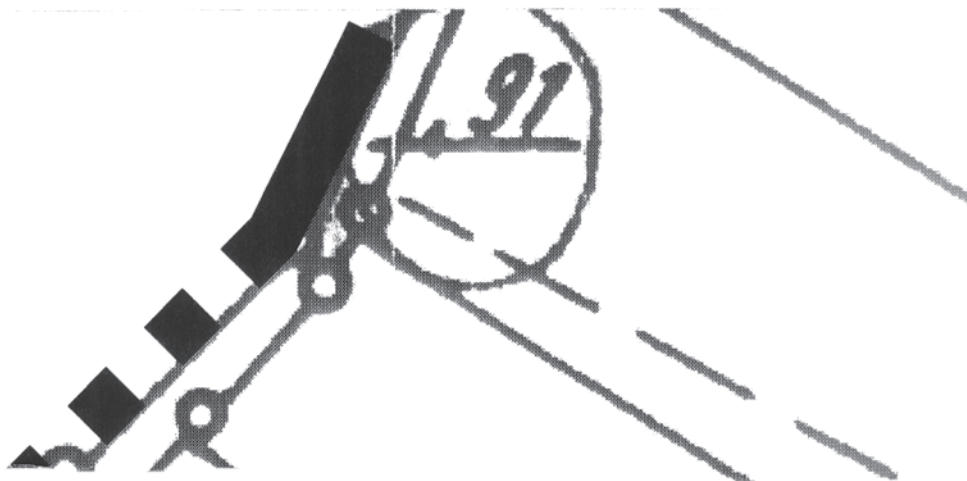
**OWO**  
**/LKP.**  
**SKIE**

# MIEJSCOWY PLAN ZAGOSPODAROWANIA DLA OBIEKTÓW TECHNOLOGICZNYCH związanych z zagospodarowaniem terenów Wielichowo, Ruchocice dla terenów WIELICHOWO



**Z A Ł A C Z N I K N R 1**  
**DO UCHWAŁY NR *XXIV/215/06***  
**RADY MIEJSKIEJ W WIELICHOWIE**  
**z dnia *13.09.2006r.***

**O G Ł O S Z E N I E**  
**W DZIENNIKU**  
**WOJEWÓDZTW**  
**NR.....**  
**z dnia.....**

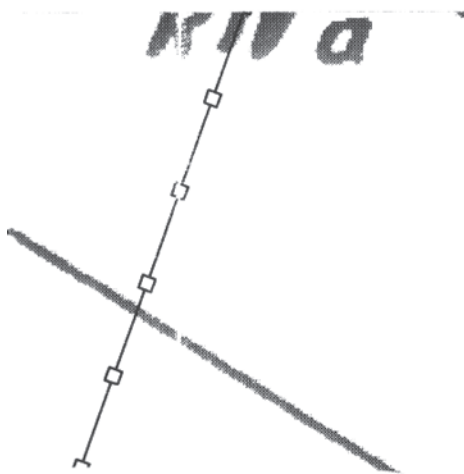


# ODDAROWANIA PRZESTRZENNEGO GICZNYCH I OBIEKTÓW LINIOWYCH aniem złóż gazu ziemnego Łęki, prenu położonego w gminie

**S Z O N O**  
**U URZĘDOWYM**  
**WIELKOPOLSKIEGO**  
POZ. ....

## *RYSUNEK PLANU* *Część L*

### OZNACZENIA



Granice obszaru objętego  
planem miejscowym



Granice administracyjne  
gmin



**57-22-59**

Granice stref ochrony  
konserwatorskiej

Grudniak Wlkp 11.11.2003

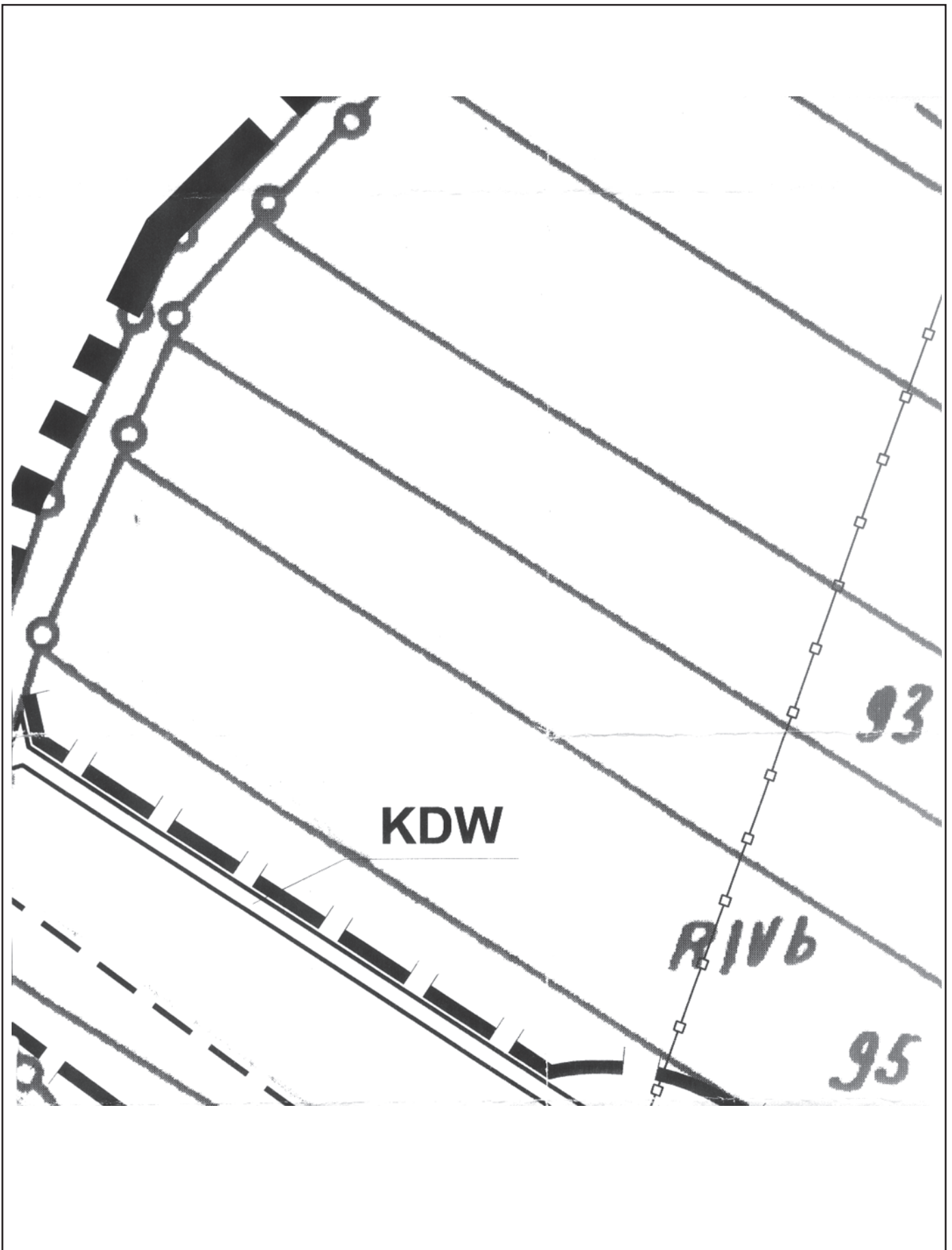
.....  
podpis

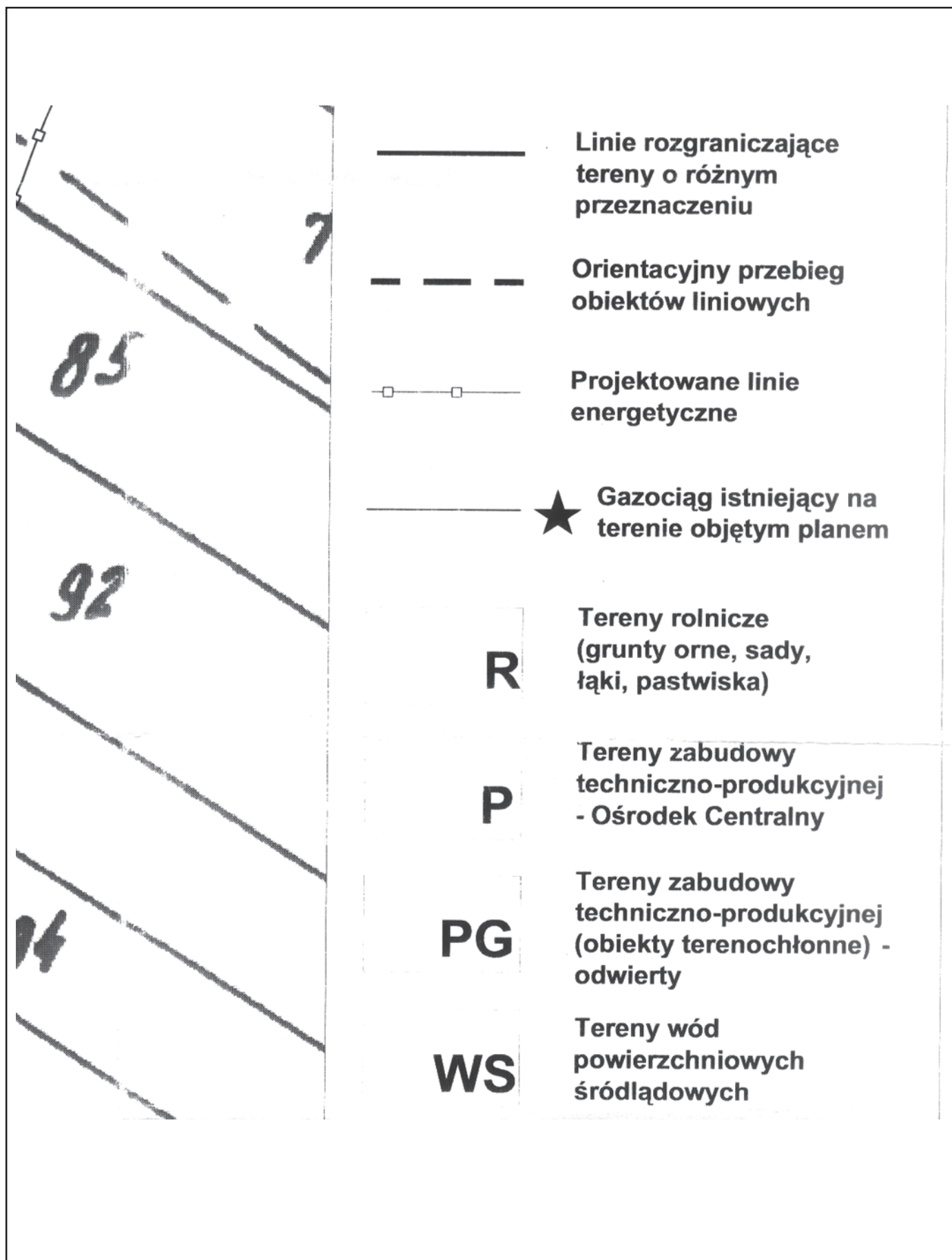
Z up. Starosty  
Andrzeja Murewskiego  
KIEROWNIK  
Powiatowego Ośrodka Dokumentacji  
Geodezyjnej i Kartograficznej

Za zgodność: mgr inż. Monika Walczyk  
Kraków, 10.11.2003

*M. Walczyk*

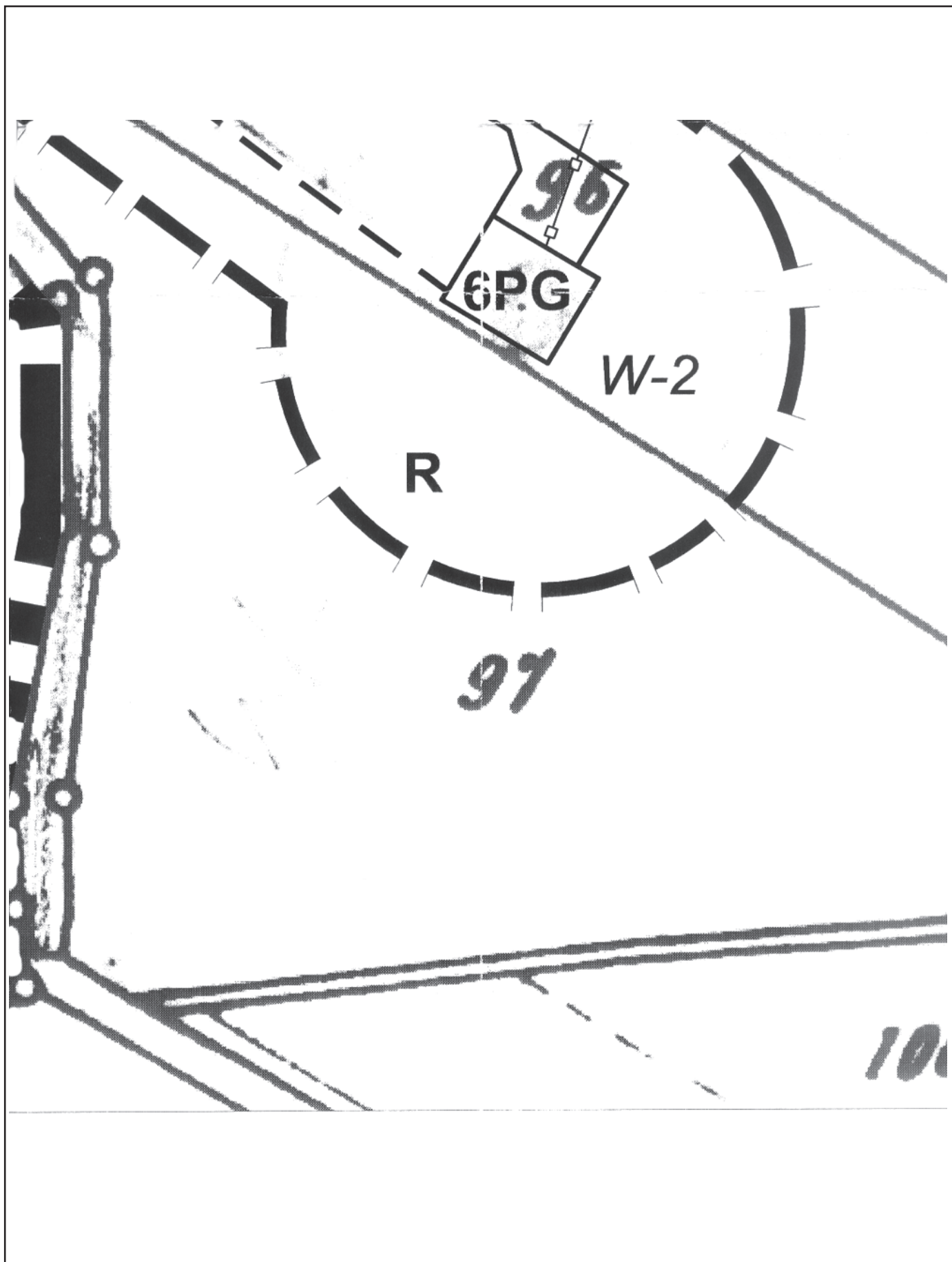
KD











		<b>KD</b>	<b>Tereny dróg publicznych</b>
		<b>KDW</b>	<b>Tereny dróg wewnętrznych</b>
		★	<b>Strefa kontrolowana dla gazociągu DN 150</b>
<p> <b>BIURO PROJEKTOWE</b>                  Architektura i Urbanistyka                  ARCHITEKT  <i>Maria Pierożyńska</i>                  64-100 Leszno, ul. Sułkowskiego 26/5                  NIP 697-11171-47, Regon 1410323930                    Przewodniczący  <i>Władysław Kostrzewa</i> </p>		 ARCHITEKTURA I URBANISTYKA <b>BIURO PROJEKTOWE</b>	
<b>Nazwa zadania:</b>		<b>MIEJSCOWY PLAN ZAGOSPODAROWANIA PRZESTRZENNEGO DLA OBIEKTÓW TECHNOLOGICZNYCH I OBIEKTÓW LINIOWYCH związanych z zagospodarowaniem złóż gazu ziemnego Łęki, Wielichowo, Ruchocice dla terenu położonego w gminie WIELICHOWO</b>	
<b>Gmina:</b>		<b>WIELICHOWO</b>	Powiat: <b>Grodzisk Wilkp.</b> Województwo: <b>WIELKOPOLSKIE</b>
<b>Skala rysunku:</b>		<b>1:1 000</b>	<b>Skala wydruku:</b> <b>1:1 000</b> <b>1cm = 10 m</b>
<b>Główny projektant:</b>		mgr inż. arch. <b>Maria Pierożyńska</b> upr. do proj. w planowaniu przestrzennym NR ew. 69/87 	
<b>Asystent Projektanta:</b>		mgr inż. arch. <b>Monika Pierożyńska</b> 	
<b>Asystent Projektanta:</b>		inż. arch. <b>Łukasz Marciniak</b> 	
<b>Asystent Projektanta:</b>		tech. <b>Eleonora Gambal</b> 	

**gmina:**

**WIELICHO**

**powiat:**

**GRODZISK WL.**

**Województwo:**

**WIELKOPOLSKA**



**SKALA 1:1 000**



**KD**

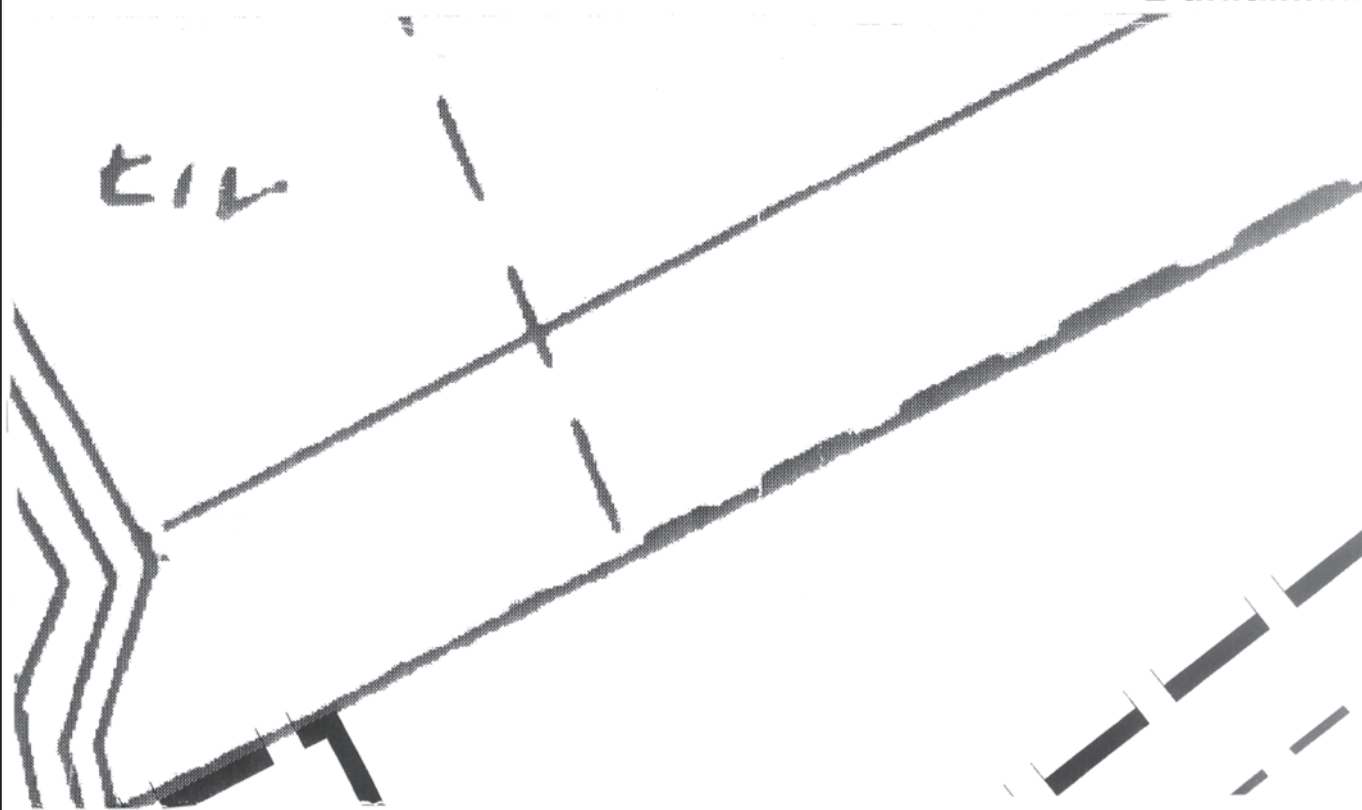
**R**

WO  
KP.  
IE

# MIEJSCOWY PLAN ZAGOSPODAROWANIA DLA OBIEKTÓW TECHNOLOGICZNYCH związanych z zagospodarowaniem terenów Wielichowo, Ruchocice dla terenów WIELICHOWO

**Z A Ł A C Z N I K N R 1**  
DO UCHWAŁY NR XXXIV/215/06.  
RADY MIEJSKIEJ W WIELICHOWIE  
z dnia.....13.08.2006r......

**O G Ł O S Z E N I E**  
W DZIELENIU  
WOJEWÓDZKIM  
NR.....  
z dnia.....



# DAROWANIA PRZESTRZENNEGO ICZNYCH I OBIEKTÓW LINIOWYCH ciem złóż gazu ziemnego Łęki, enu położonego w gminie

O S Z O N O  
NIKU URZĘDOWYM  
TWA WIELKOPOLSKIEGO

....., poz. ....

*RYSUNEK PLANU*  
*Część K*

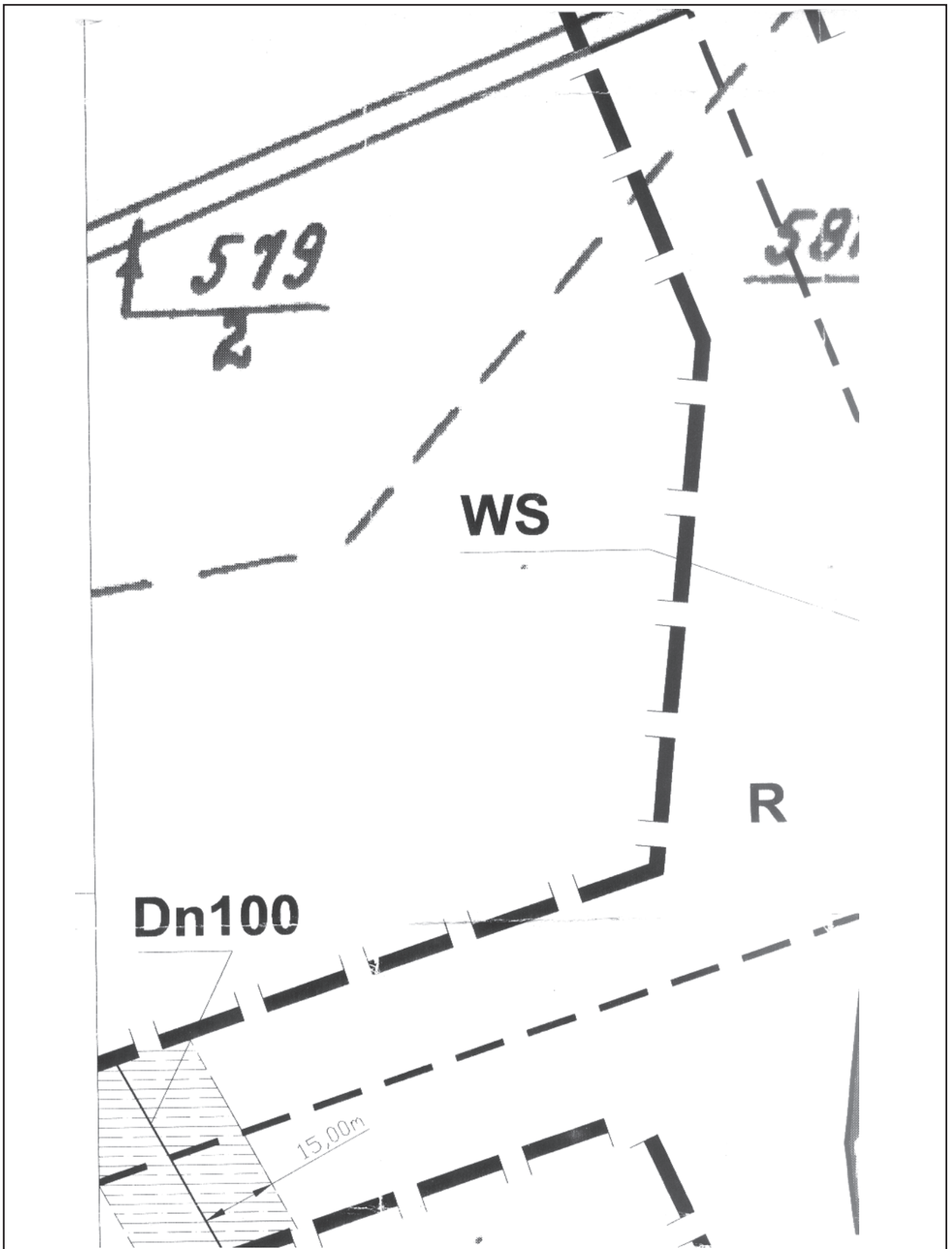


## OZNACZENIA

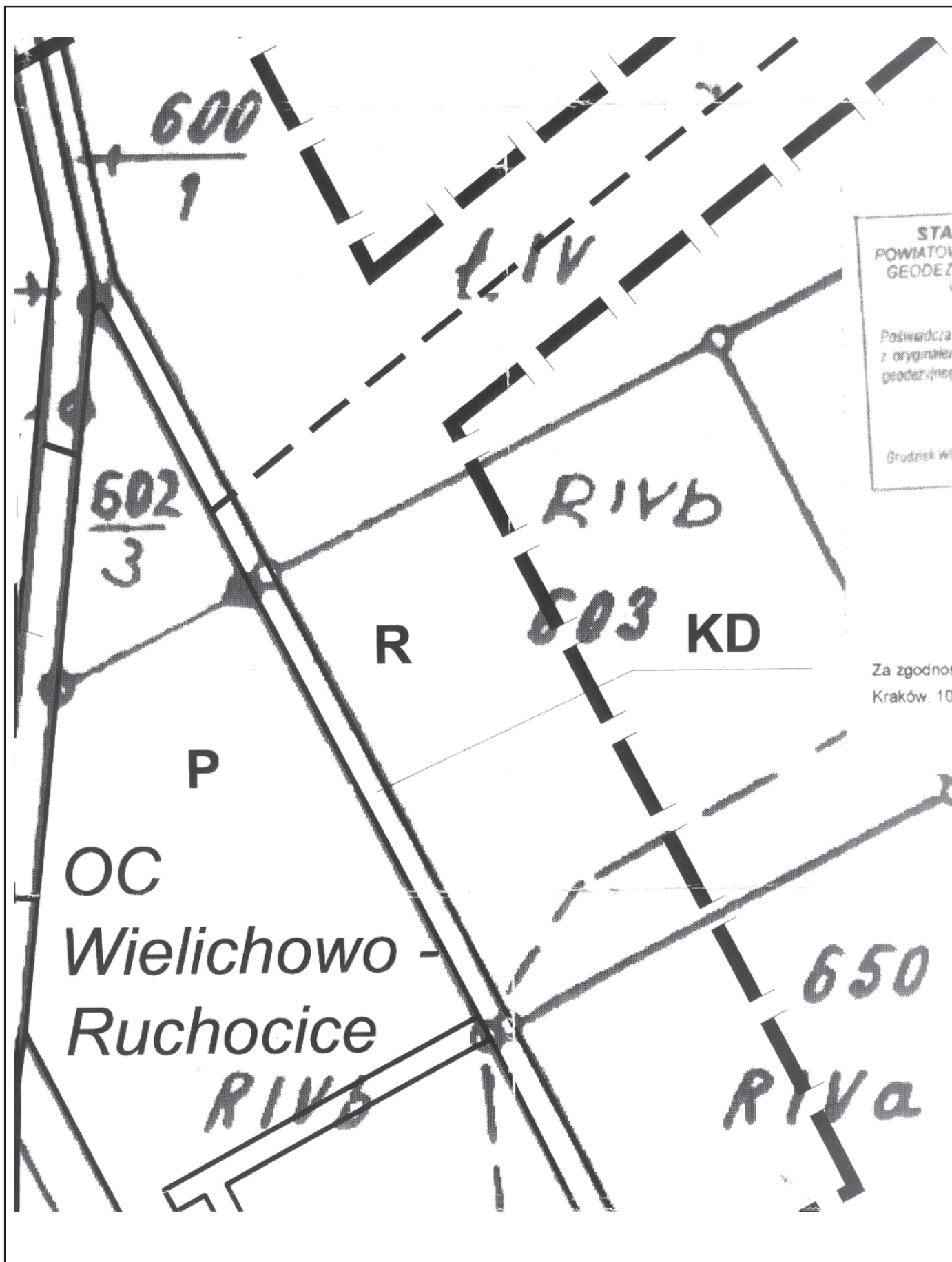


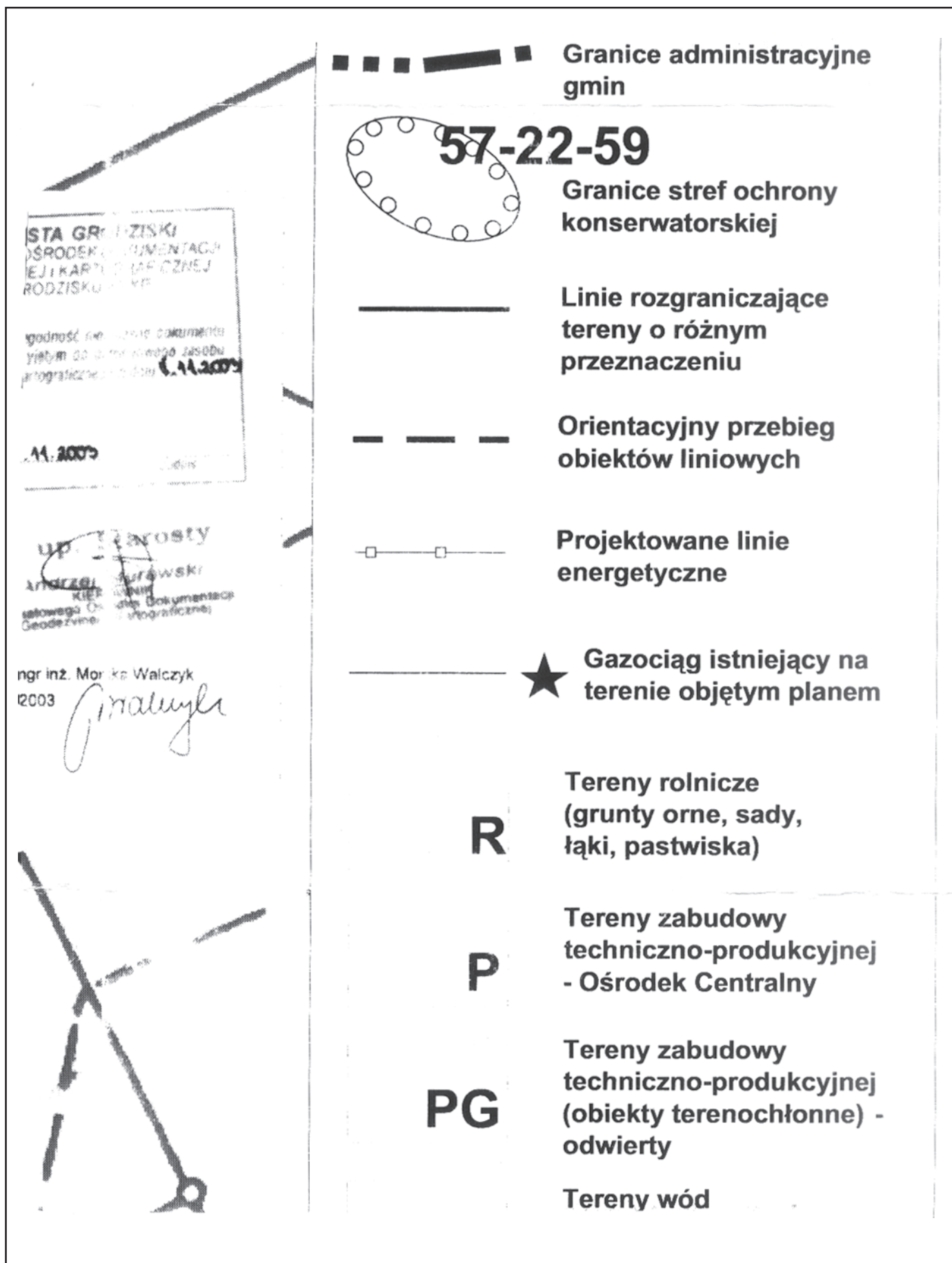
Granice obszaru objętego  
planem miejscowym











559

582

583

MAPA EWIDENCYJNA 1:1

PRZESKALOWANA

584

Z MAPY EWIDENCYJNEJ 1:500

o numerze: 57/3-7/1/74 ark.2

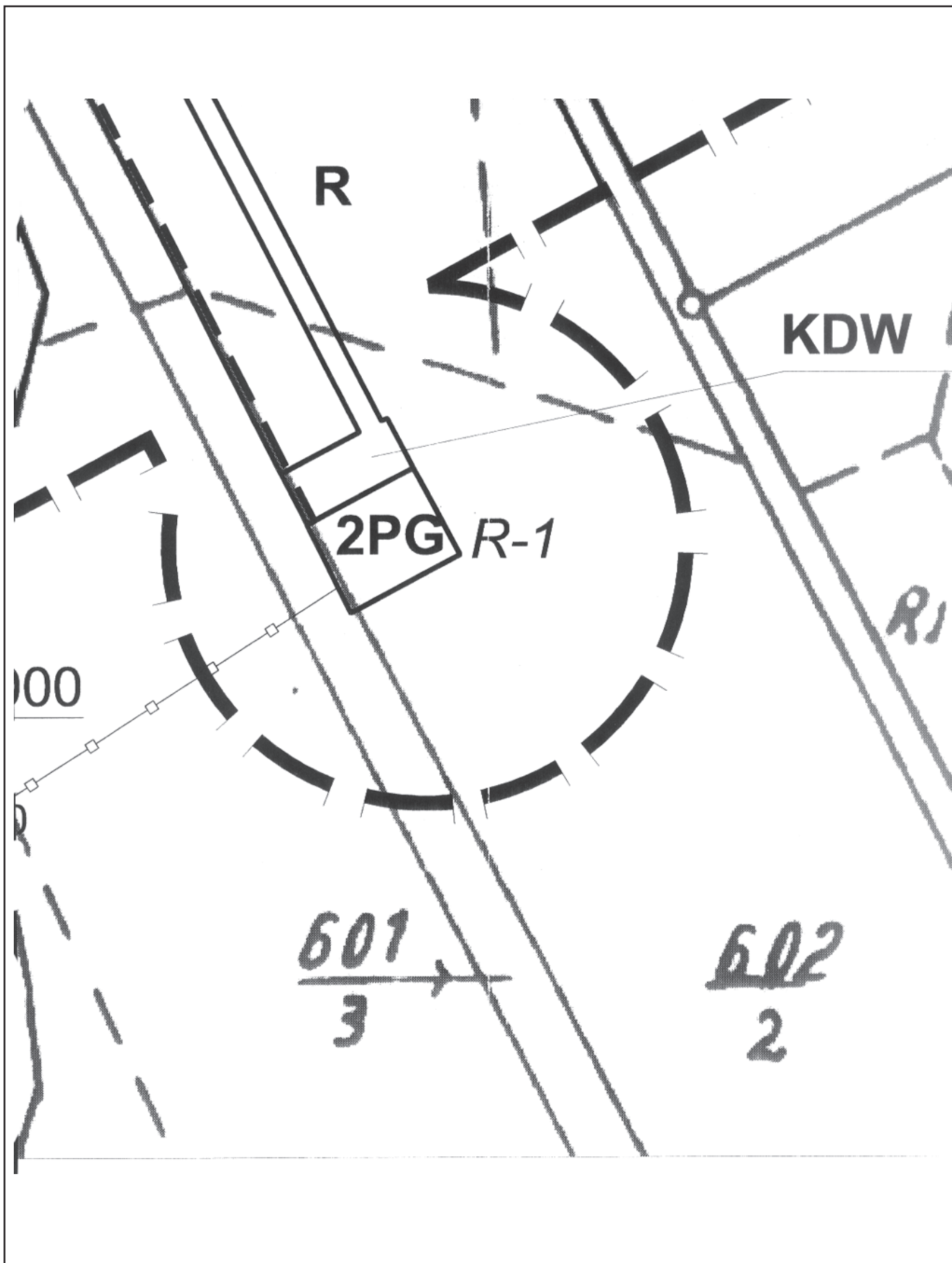
585

Województwo: poznańskie

Gmina: Wielichowo

586

Wieś: ŁUBNICA





651

651

2

<b>WS</b>	<b>powierzchniowych śródlądowych</b>
<b>KD</b>	<b>Tereny dróg publicznych</b>
<b>KDW</b>	<b>Tereny dróg wewnętrznych</b>
	<b>Strefa kontrolowana dla gazociągu DN 150</b>

Przewodniczący  
*Władysław Kostrzewa*

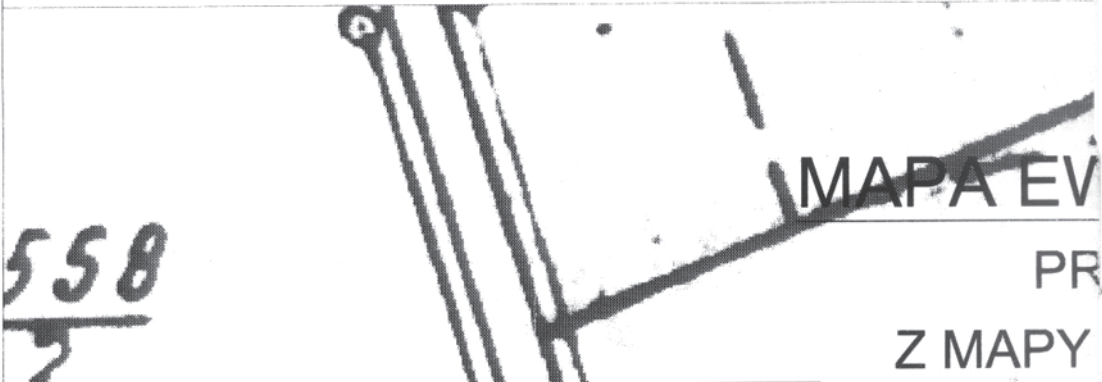

**BIURO PROJEKTOWE**  
Architektura i Urbanistyka  
ARCHITEKT  
*Maria Pierożyńska*  
64-100 Leszno, ul. Sułkowskiego 26/6  
NIP 697-113-71-47, Regon 410302910

ARCHITEKTURA I URBANISTYKA	
<b>BIURO PROJEKTOWE</b>	
<b>Nazwa zadania:</b>	<b>MIEJSCOWY PLAN ZAGOSPODAROWANIA PRZESTRZENNEGO DLA OBIEKTÓW TECHNOLOGICZNYCH I OBIEKTÓW LINIOWYCH związanych z zagospodarowaniem złóż gazu ziemnego Łęki, Wielichowo, Ruchoćice dla terenu położonego w gminie WIELICHOWO</b>
<b>Gmina:</b>	<b>WIELICHOWO</b>
	Powiat: Grodzisk Wlkp. Województwo: WIELKOPOLSKIE
<b>Skala rysunku:</b>	1:1 000
	K
<b>Skala wydruku:</b>	1:1 000 1 cm = 10 m
<b>Główny projektant:</b>	mgr inż. arch. <b>Maria Pierożyńska</b> <small>upr. do proj. w planowaniu przestrzennym NR ew. 69/87</small>
<b>Asystent Projektanta:</b>	mgr inż. arch. <b>Monika Pierożyńska</b> <small>upr. w plan. przestrzennym nr ew. 69/87</small>
<b>Asystent Projektanta:</b>	inż. arch. <b>Łukasz Marciniak</b>
<b>Asystent Projektanta:</b>	tech. <b>Eleonora Gambal</b>

**gmina:** WIELICHOWO  
**powiat:** GRODZISK WLKP.  
**Województwo:** WIELKOPOLSKIE



**SKALA 1:1 000**



**OZNACZENIA**



Granice obszaru objętego  
planem miejscowym



Granice administracyjne  
gmin



**57-22-59**

Granice stref ochrony  
konserwatorskiej

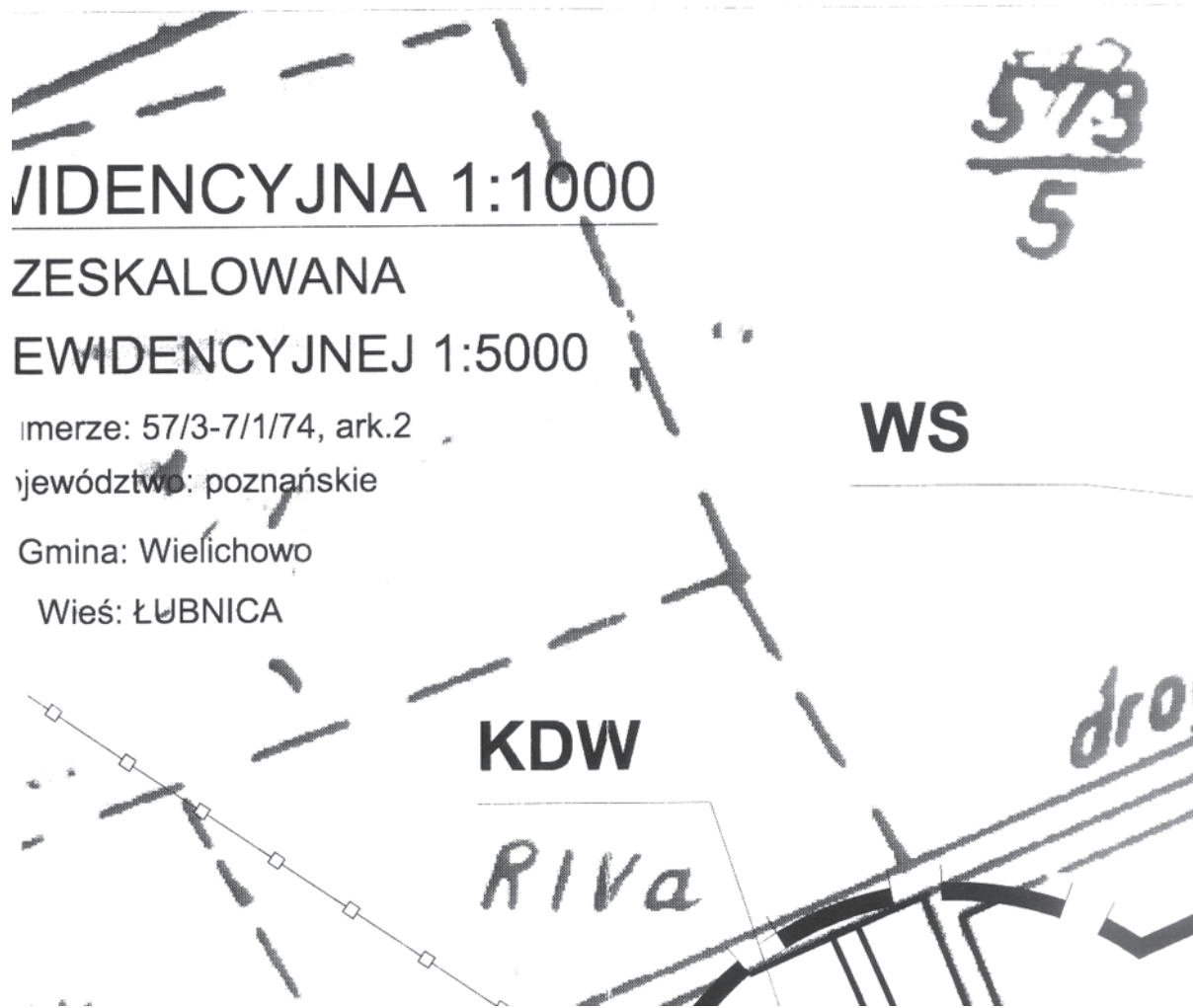
Linie rozgraniczające



# MIEJSCOWY PLAN ZAGOSPODAR DLA OBIEKTÓW TECHNOLOGICZNYCH związanych z zagospodarowaniem Wielichowo, Ruhocice dla terenu WIELICHOWO

**Z A Ł A C Z N I K N R 1**  
DO UCHWAŁY NR *XXXIV/2151/06...*  
RADY MIEJSKIEJ W WIELICHOWIE  
z dnia *13.09.2006r.*

**O G Ł O S**  
W DZIENNIKU  
WOJEWÓDZTWA WIELKOPOLSKIEGO  
NR....., poz.  
z dnia.....

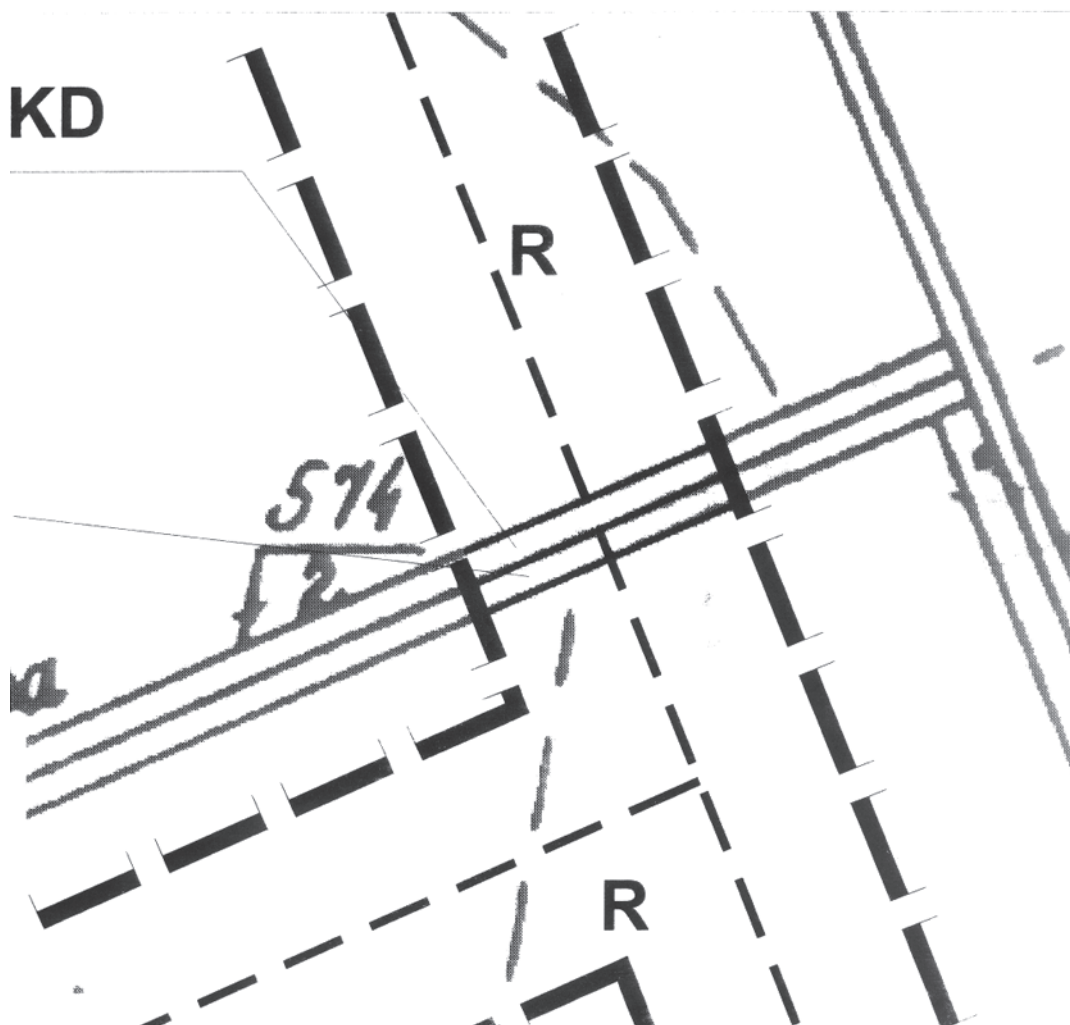


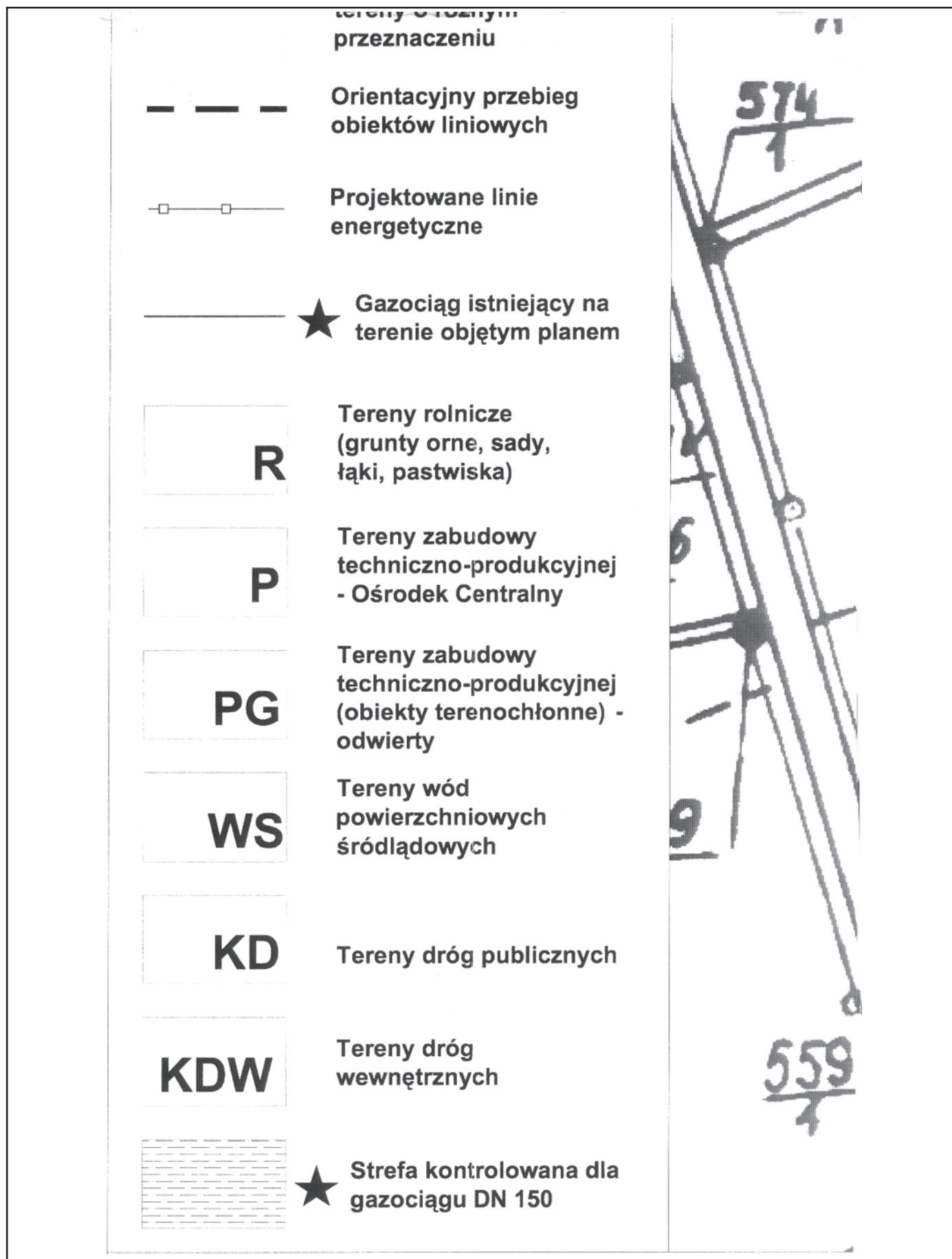
# OWANIA PRZESTRZENNEGO I OBIKTÓW LINIOWYCH złóż gazu ziemnego Łęki, położonego w gminie

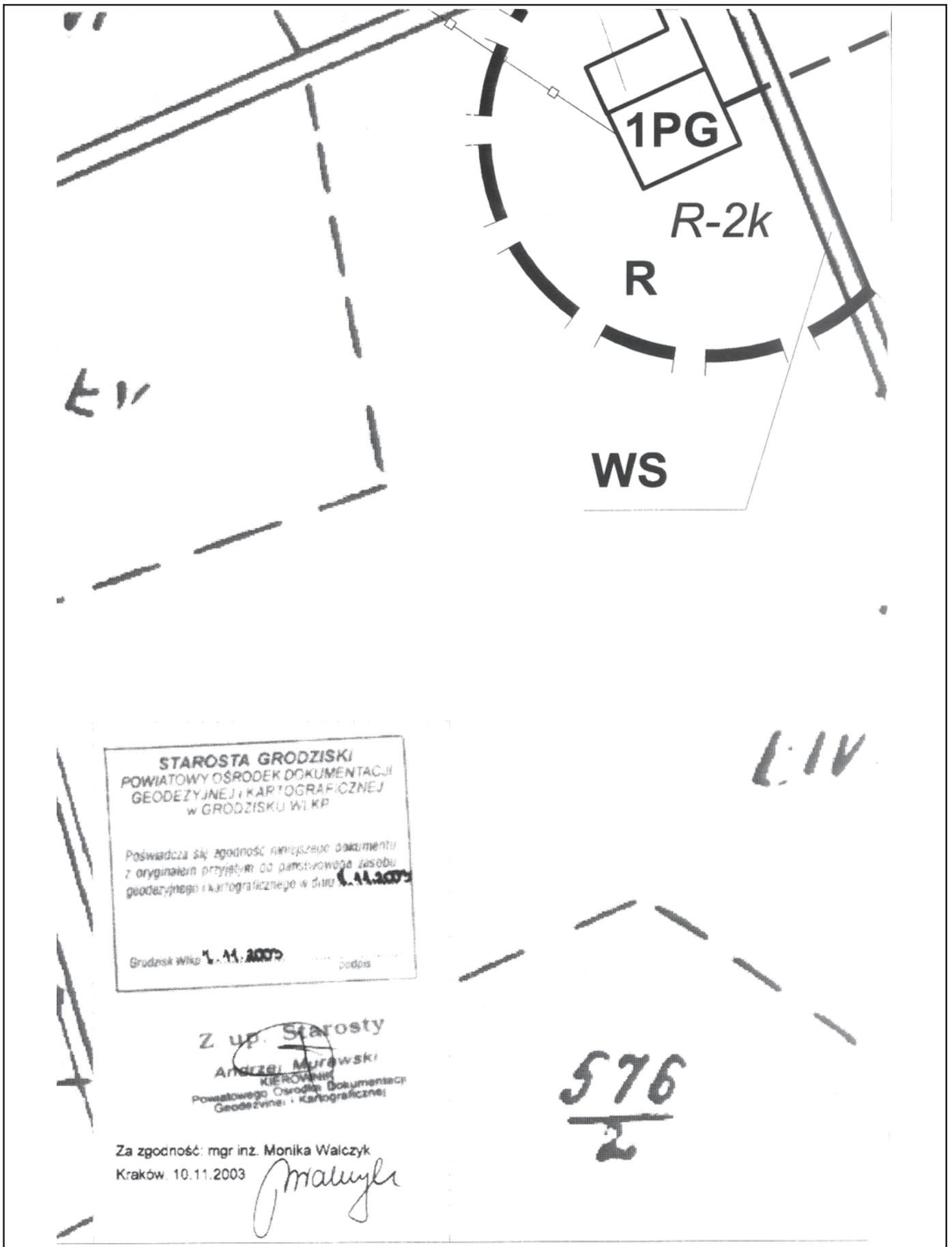
Z O N O  
URZĘDOWYM  
WIELKOPOLSKIEGO

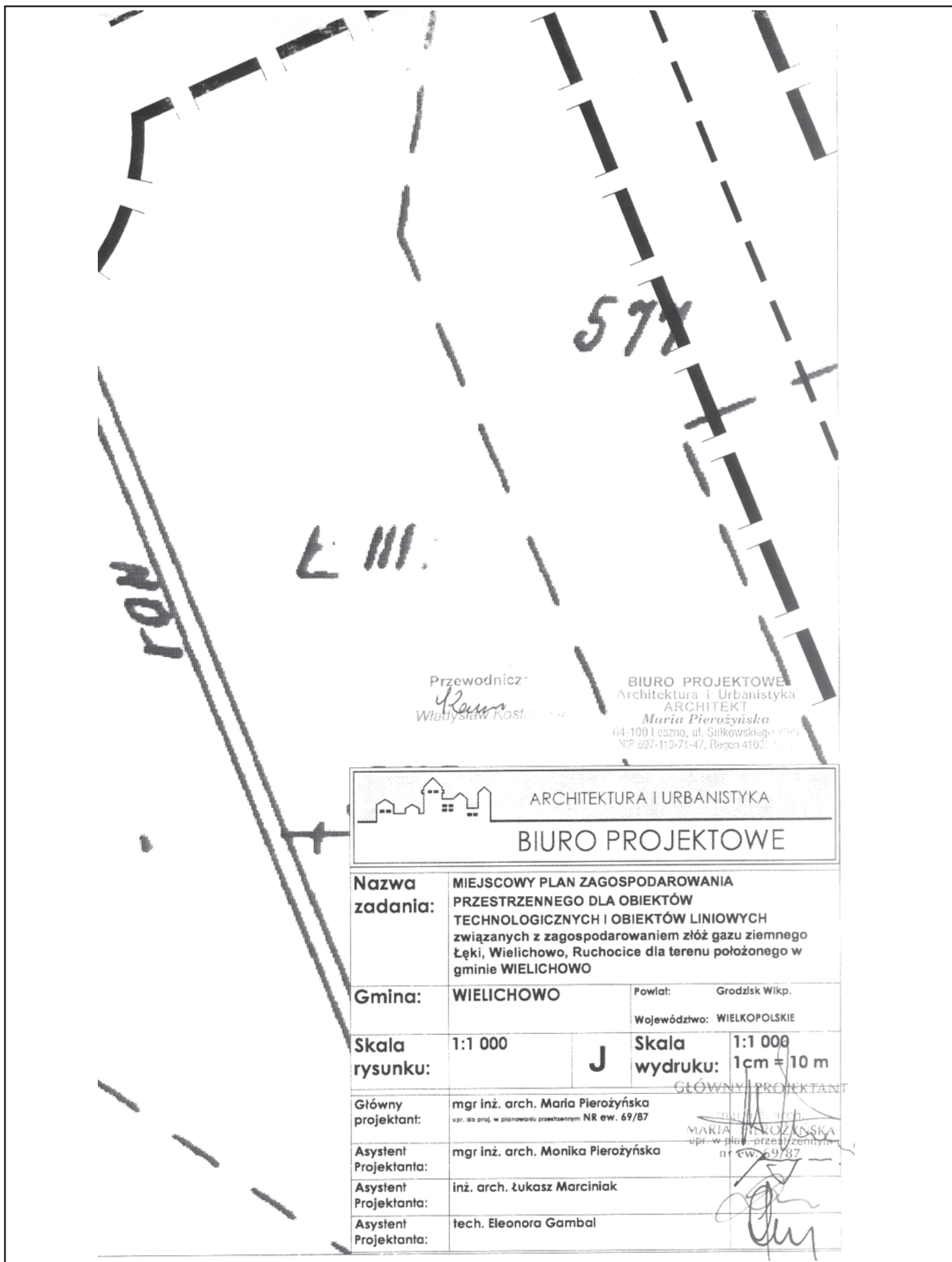
*RYSUNEK PLANU*  
*Część J*

.....  
.....







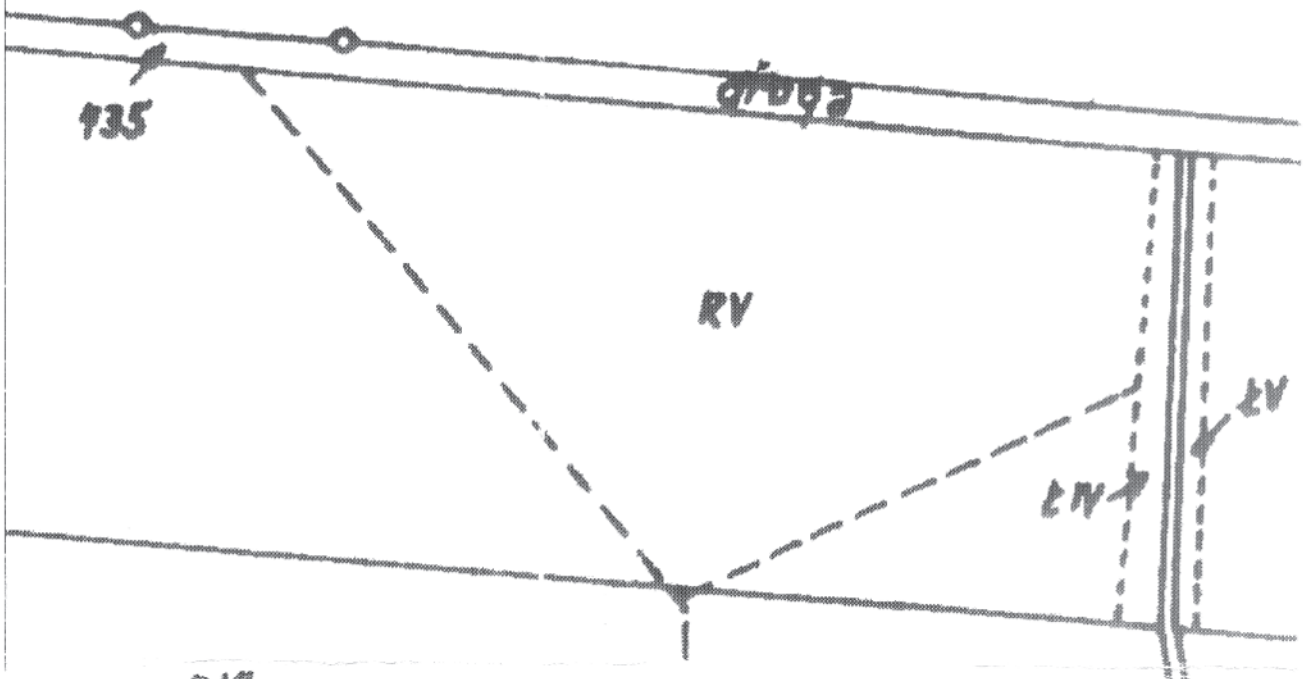
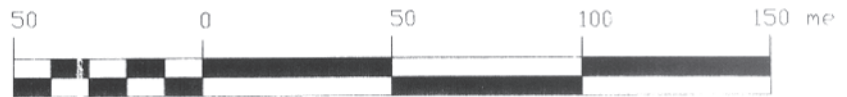




**gmina:** WIELICHOWO  
**powiat:** GRODZISK WLKP.  
**Województwo:** WIELKOPOLSKIE



**SKALA 1:2 000**



# MIEJSCOWY PLAN ZAGOSPODAR DLA OBIEKTÓW TECHNOLOGICZNI związanych z zagospodarowaniem Wielichowo, Ruchocice dla terenu WIELICHOWO

## MAPA EWIDENCYJNA 1:2000

PRZESKALOWANA

Z MAPY EWIDENCYJNEJ 1:5000

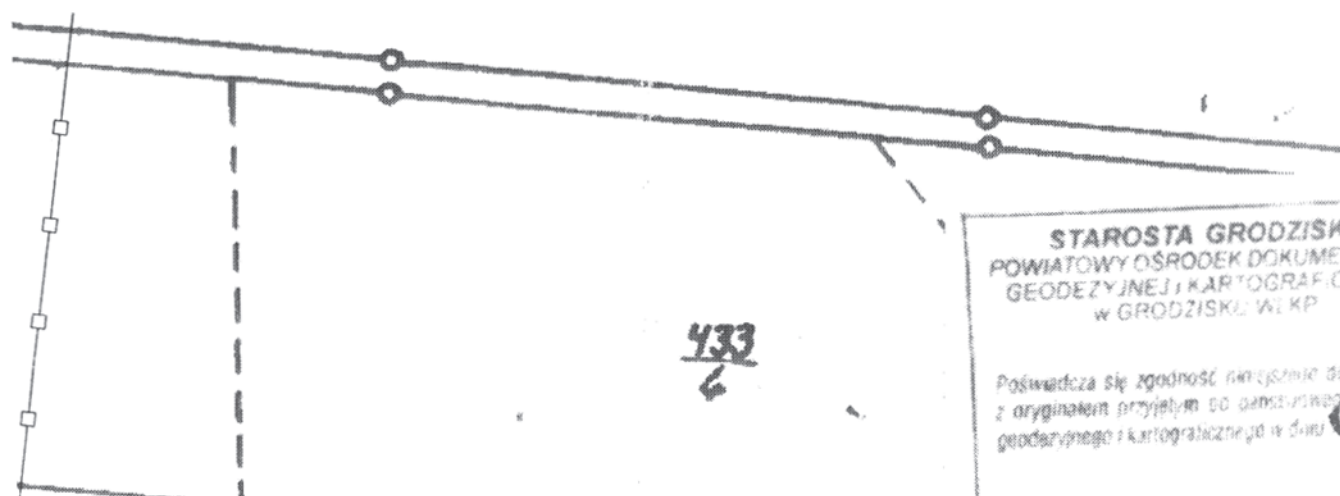
o numerze: 57/13-1/15/64, ark.2

Województwo: poznańskie

Powiat: Kościan

Gmina: Wielichowo

Wieś: GRADOWICE

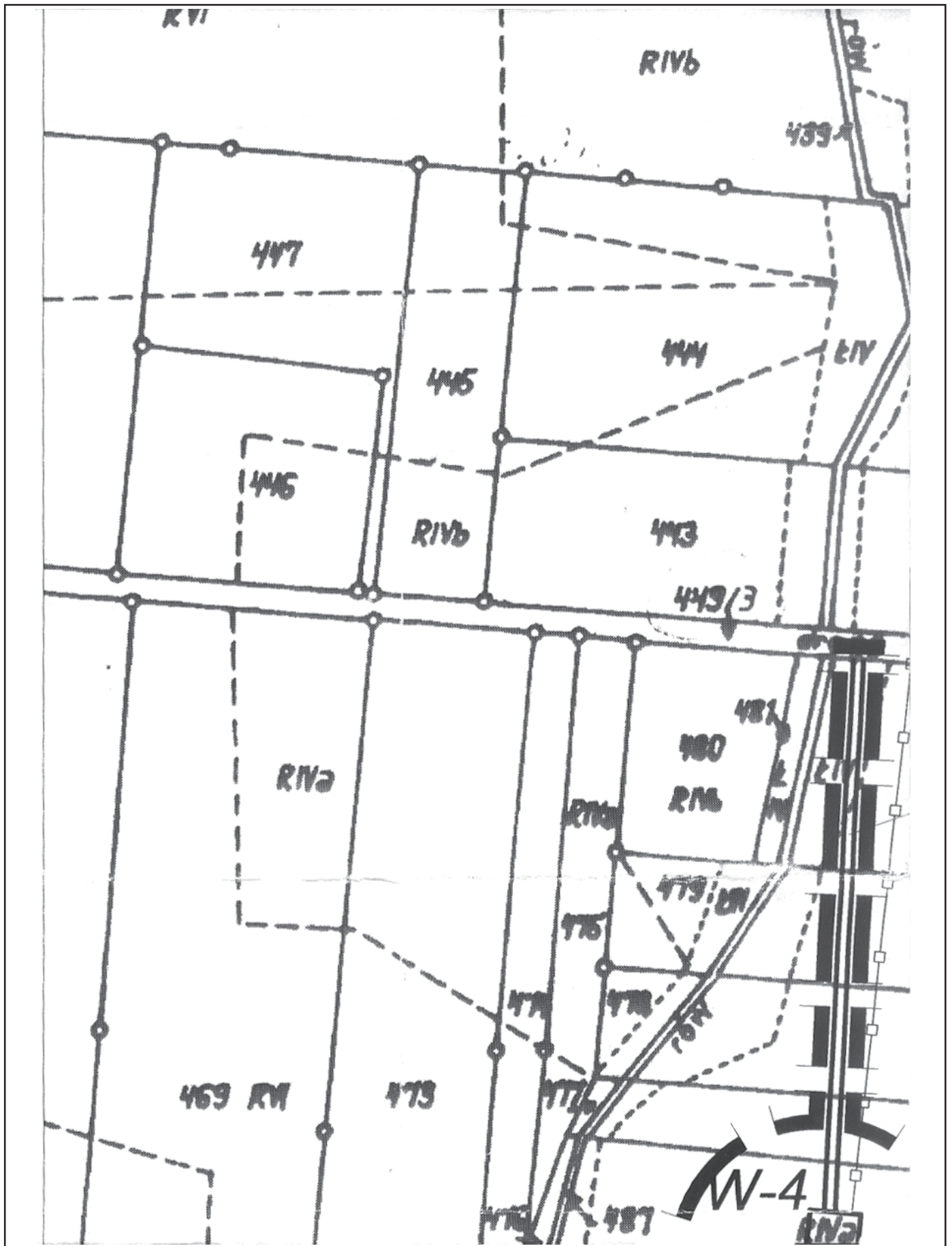


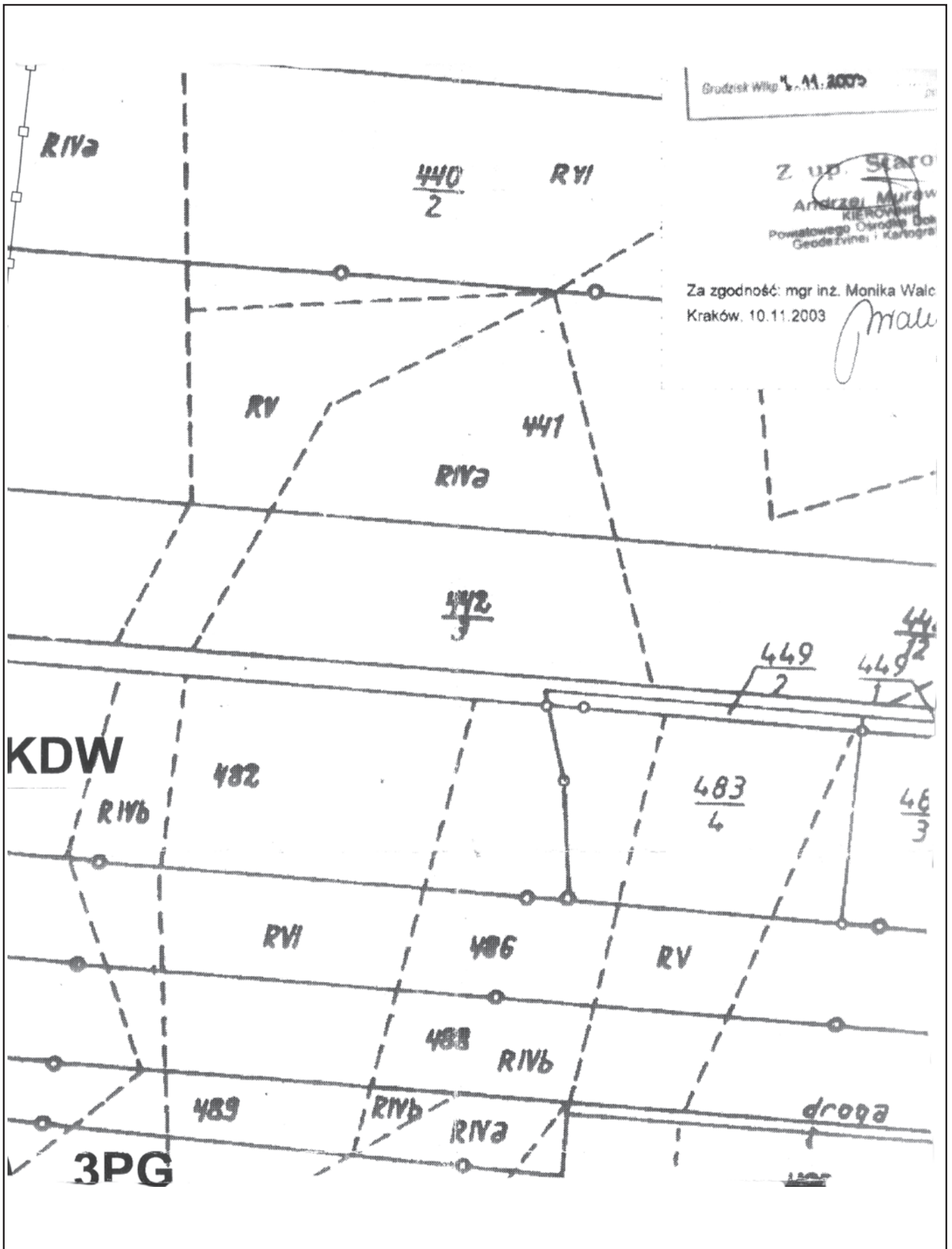
# OWANIA PRZESTRZENNEGO YCH I OBIEKTÓW LINIOWYCH złóż gazu ziemnego Łęki, położonego w gminie

**Z A Ł A C Z N I K N R 1**  
DO UCHWAŁY NR *XXXIV/215/06*  
RADY MIEJSKIEJ W WIELICHOWIE  
z dnia..... *13.08.2006r*.....



**O G Ł O S Z O N O**  
W DZIENNIKU URZĘDOWYM  
WOJEWÓDZTWA WIELKOPOLSKIEGO

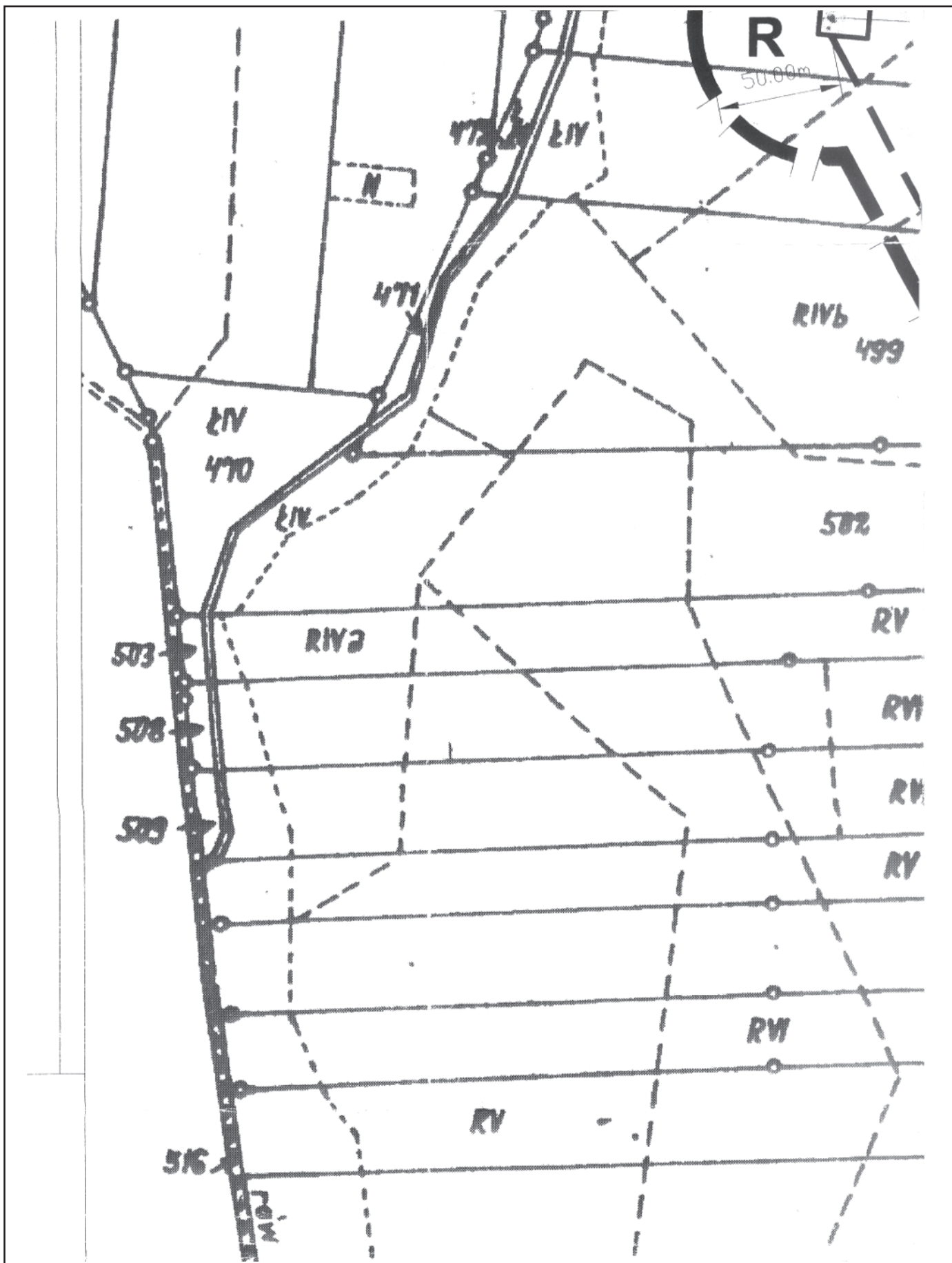


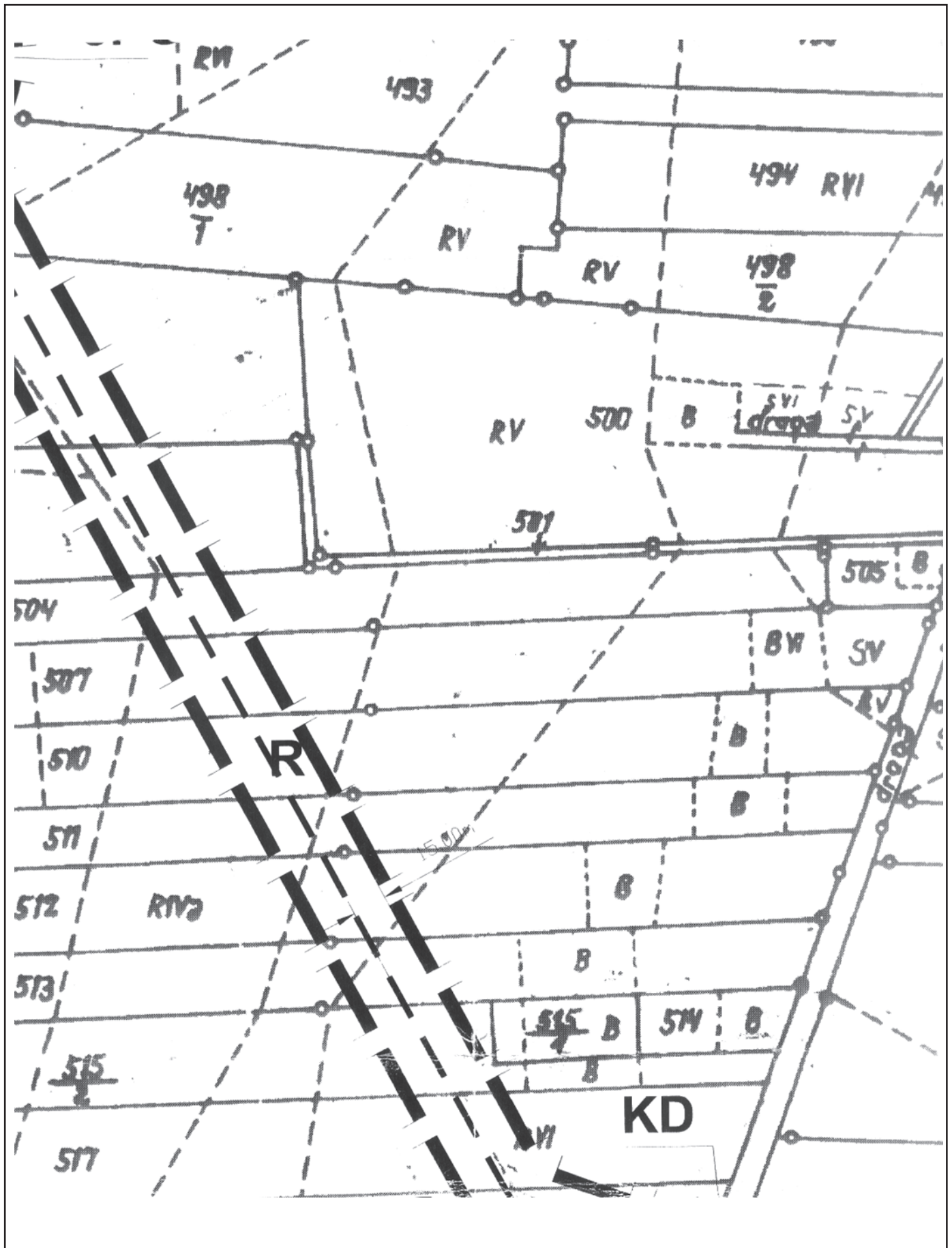


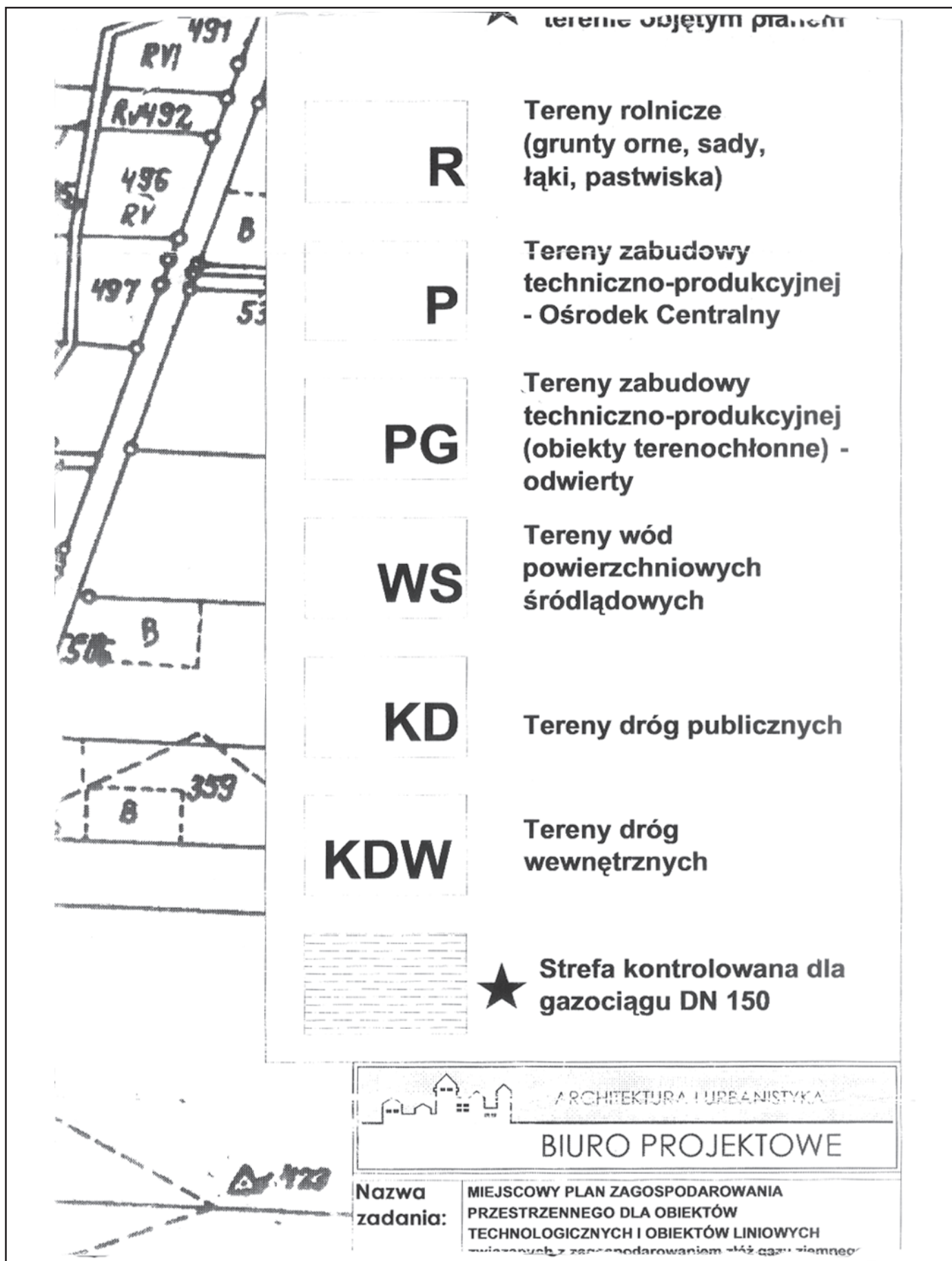


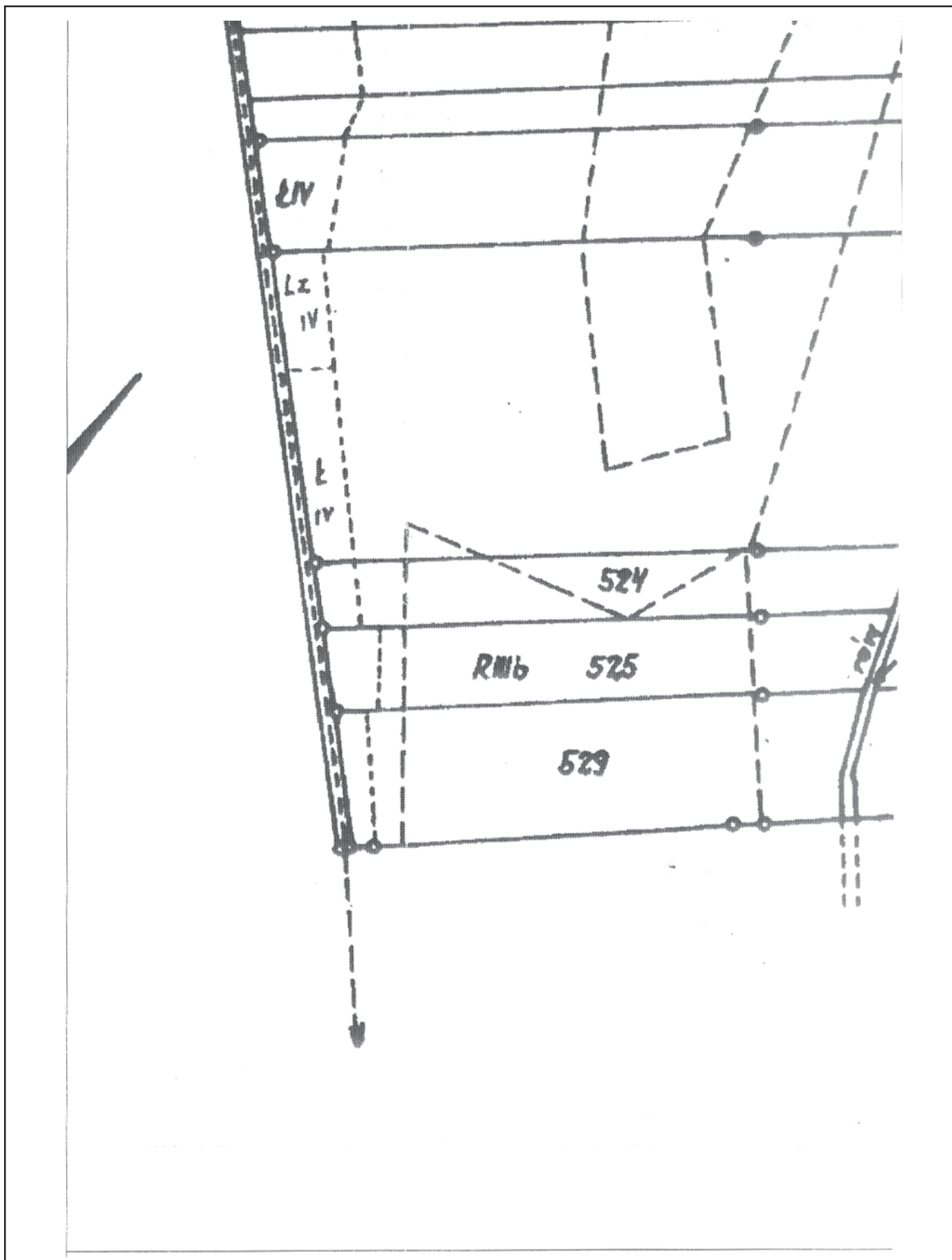
	NR....., poz. .... z dnia.....	
	<h1>RYSUNEK PLANU</h1> <h2>Część I</h2>	
	<h3>OZNACZENIA</h3> <p> Granice obszaru objętego planem miejscowym</p> <p> Granice administracyjne gmin</p> <p> <b>57-22-59</b> Granice stref ochrony konserwatorskiej</p> <p> Linie rozgraniczające tereny o różnym przeznaczeniu</p> <p> Orientacyjny przebieg obiektów liniowych</p> <p> Projektowane linie energetyczne</p> <p> Gazociąg istniejący na</p>	



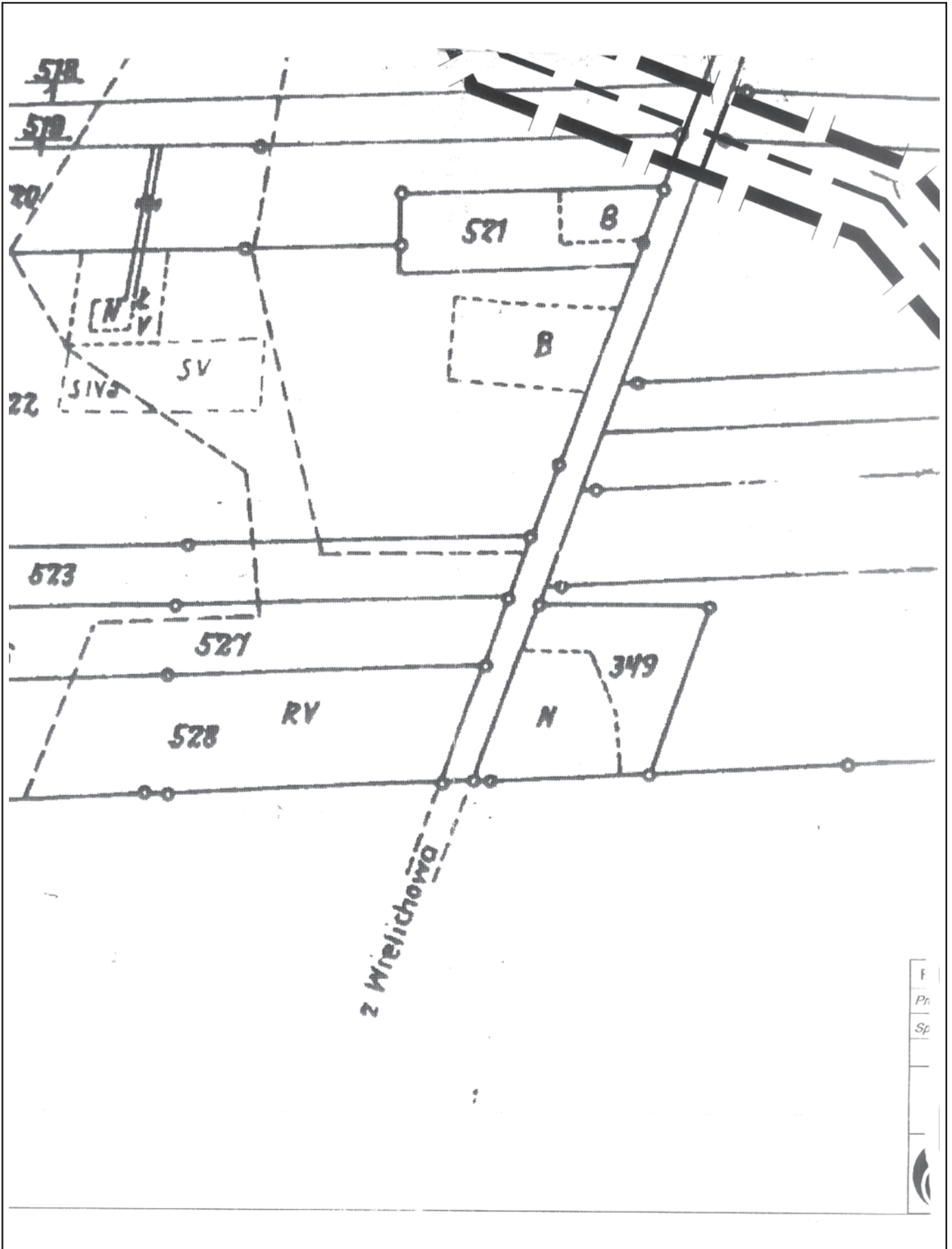













F  
Pr.  
Sp.





		Łęki, Wielichowo, Ruchocice dla terenu położonego w gminie WIELICHOWO	
Gmina:		WIELICHOWO	Powiat: Grodzisk Wlkp.
			Województwo: WIELKOPOLSKIE
Skala rysunku:		1:2 000	Skala wydruku: 1:2 000 1 cm = 20 m
Główny projektant:		mgr inż. arch. Maria Pierożyńska <small>upr. do proj. w planowaniu przestrzennym NR ew. 69/87</small>	GŁÓWNY PROJEKTANT <i>[Signature]</i> mgr inż. arch. MARIA PIEROŻYŃSKA <small>upr. w plan. przestrzennym nr ew. 69/87</small>
Asystent Projektanta:		mgr inż. arch. Monika Pierożyńska	
Asystent Projektanta:		inż. arch. Łukasz Marciniak	
Asystent Projektanta:		tech. Eleonora Gambal	
		BIURO PROJEKTOWE Architektura i Urbanistyka ARCHITEKT Maria Pierożyńska 64-100 Leszno, ul. Sułkowskiego 2/0 NIP 697-113-71-47, Regon 410302980	
		Przewodniczący <i>[Signature]</i> Władysław Kosiński	
funkcja		Imię i Nazwisko	Podpis
projektant		mgr inż. arch. Monika Walczyk	
wzajemnicy		mgr inż. arch. Andrzej Leszczyński	
Inwestor:		Oddział Zielonogórski Zakład Górnictwa Nafty i Gazu - Zielona Góra	
Inwestycja:		KGZ - Wielichowo - Ruchocice	
Skala		Data	Tytuł rysunku:
1:2000		11.2003	Gradowice - ark.2
 <b>PANGAZ</b> Górnictwo i Urbanistyka Biuro Projektowe Kraków, biuro@pangaz.com.pl		Zał. 10	Arkuszy: Arkusz: Wskaźnik arch. 10

**gmina:** WIELICHOWO  
**powiat:** GRODZISK WLKP.  
**Województwo:** WIELKOPOLSKIE

**SKALA 1:2 000**



**STAROSTA GRODZISKI**  
**POWIATOWY OŚRODEK DLA**  
**GEODEZYJNEJ I KARTOGRAFICZNEJ**  
**W GRODZISKU WLKP.**

Poświadczam zgodność niniejszej  
z oryginałem przyjętym do państwa  
geodezyjnego i kartograficznego w

Grodzisk Wlkp. 10.11.2003

Z up. S...  
ANIEŻEL M...  
KIEROW...  
Powiatowego Ośrodka  
Geodezyjnego i Kartograficznego

Za zgodność: mgr inż. Monika  
Kraków, 10.11.2003






# MIEJSCOWY PLAN ZAGOSZCZENIA TECHNOLOGICZNYCH ZŁÓŻ GAZU ZIEMNEGO ŁĘKA WIELICHOWO

50 metrów

**Z A Ł A C Z N I K N R 1**  
**DO UCHWAŁY NR XXXV/2151/06.**  
**RADY MIEJSKIEJ W WIELICHOWIE**  
**z dnia.....13. 08. 2006r.....**



**MAPA EWIDENCYJNA 1:**  
**PRZESKALOWANA**  
**Z MAPY EWIDENCYJNEJ 1:5000**

o numerze: 57/13 - 6/2/93

Województwo: poznańskie, ark. 1

Gmina: Wielichowo

Wieś: Wielichowo wieś

Urząd Gminy  
Wielichowo  
Dokumentacja  
techniczna

Nalczyk



# **GOSPODAROWANIA PRZESTI I OBIEKTÓW LINIOWYCH zwi ki, Wielichowo, Ruchocice dla**

**O G Ł O S Z O N O  
W DZIENNIKU URZĘDOWYM  
WOJEWÓDZTWA WIELKOPOLSKIEGO**

NR....., poz. ....  
z dnia.....

2000

5000

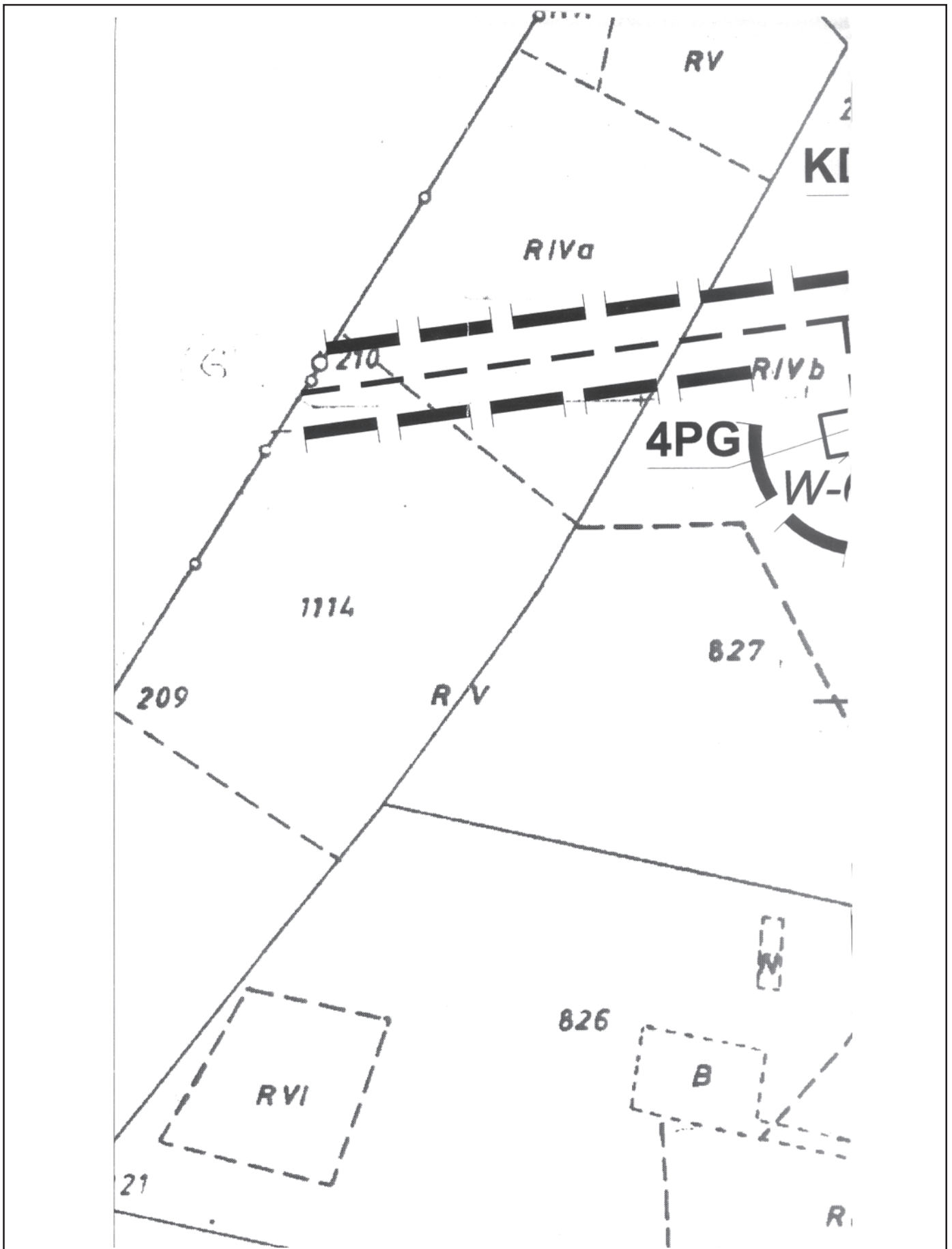
(5)

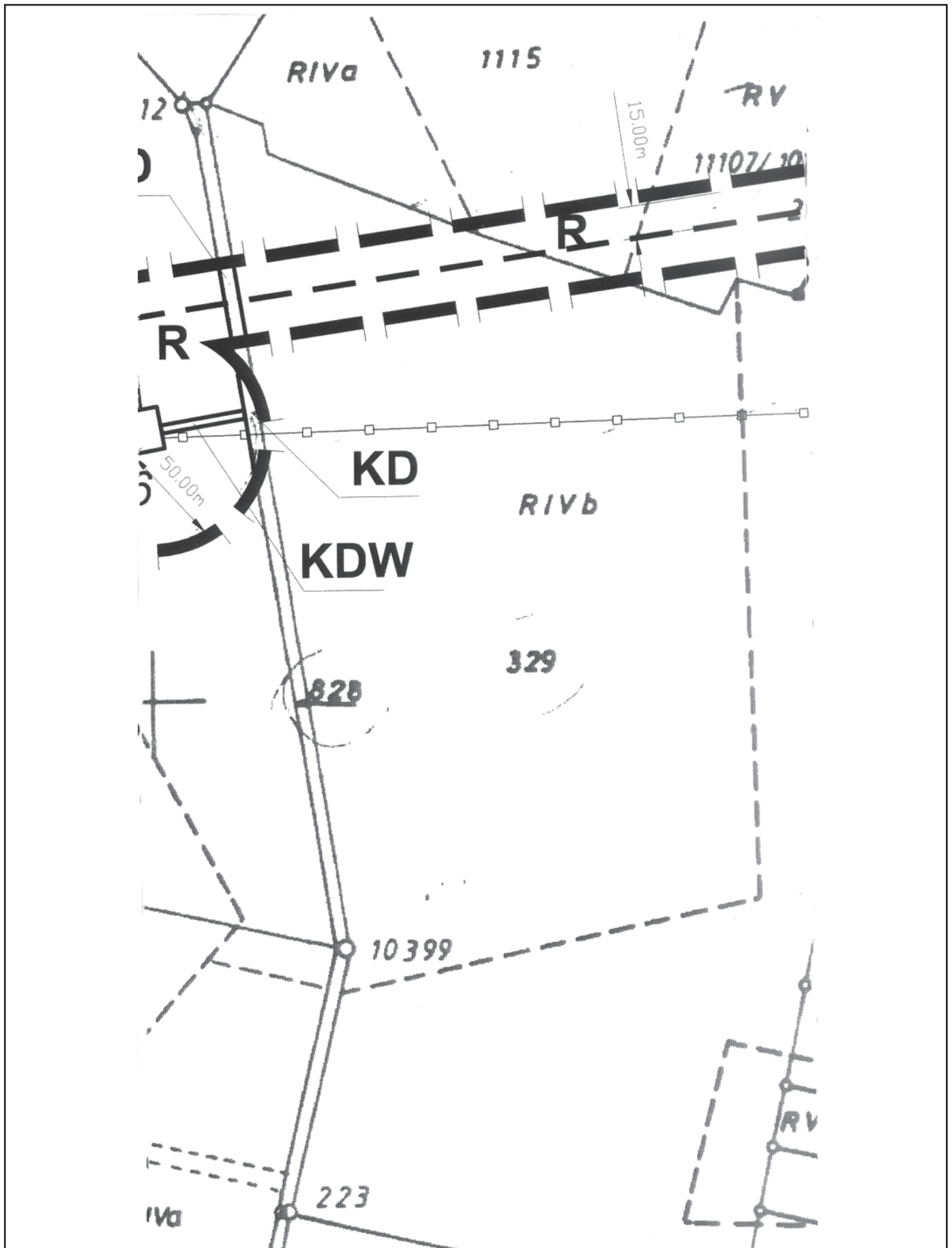
# **RZENNEGO DLA OBIEKTÓW ązanych z zagospodarowaniem terenu położonego w gminie**

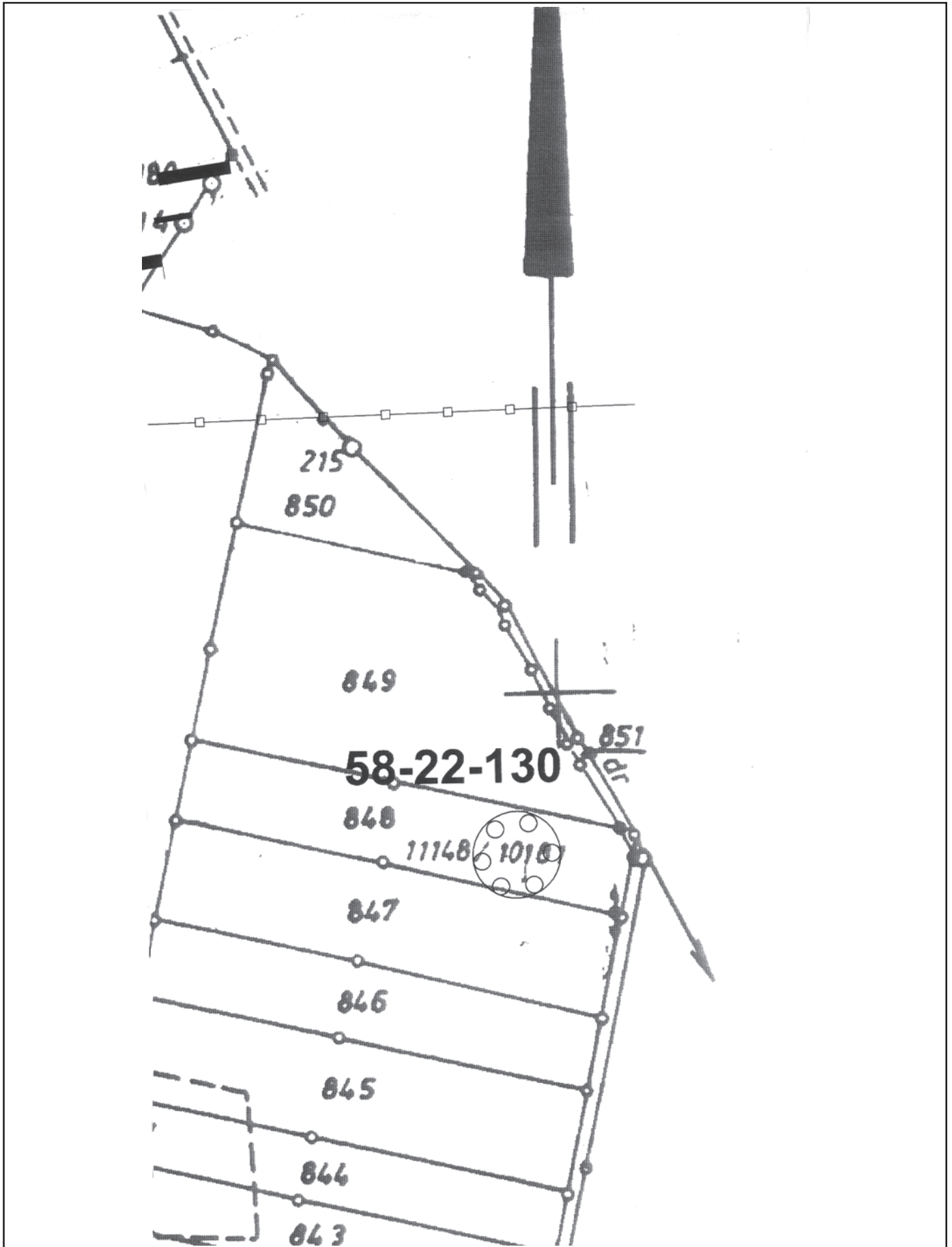
## ***RYSUNEK PLANU Część H***






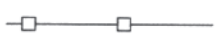






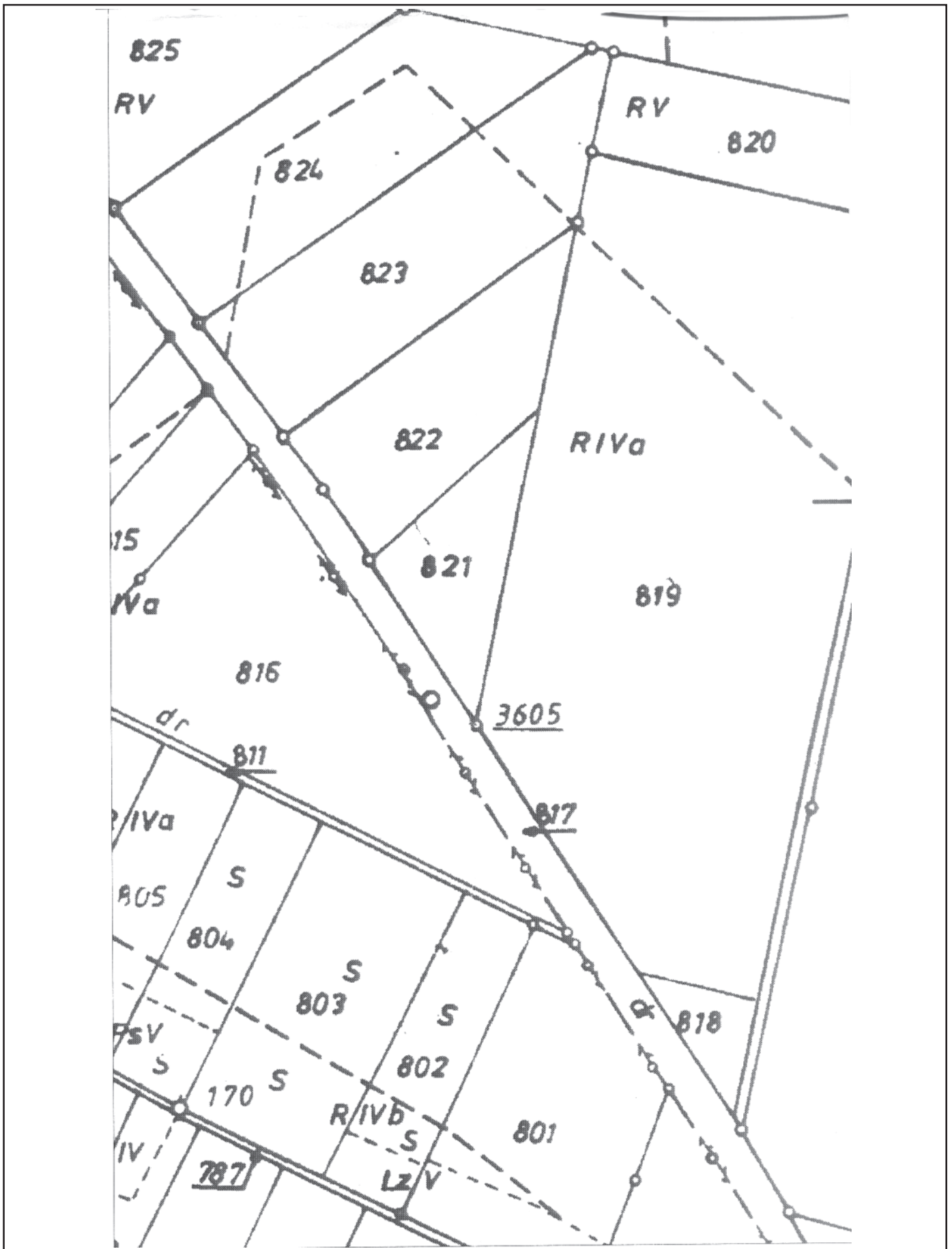




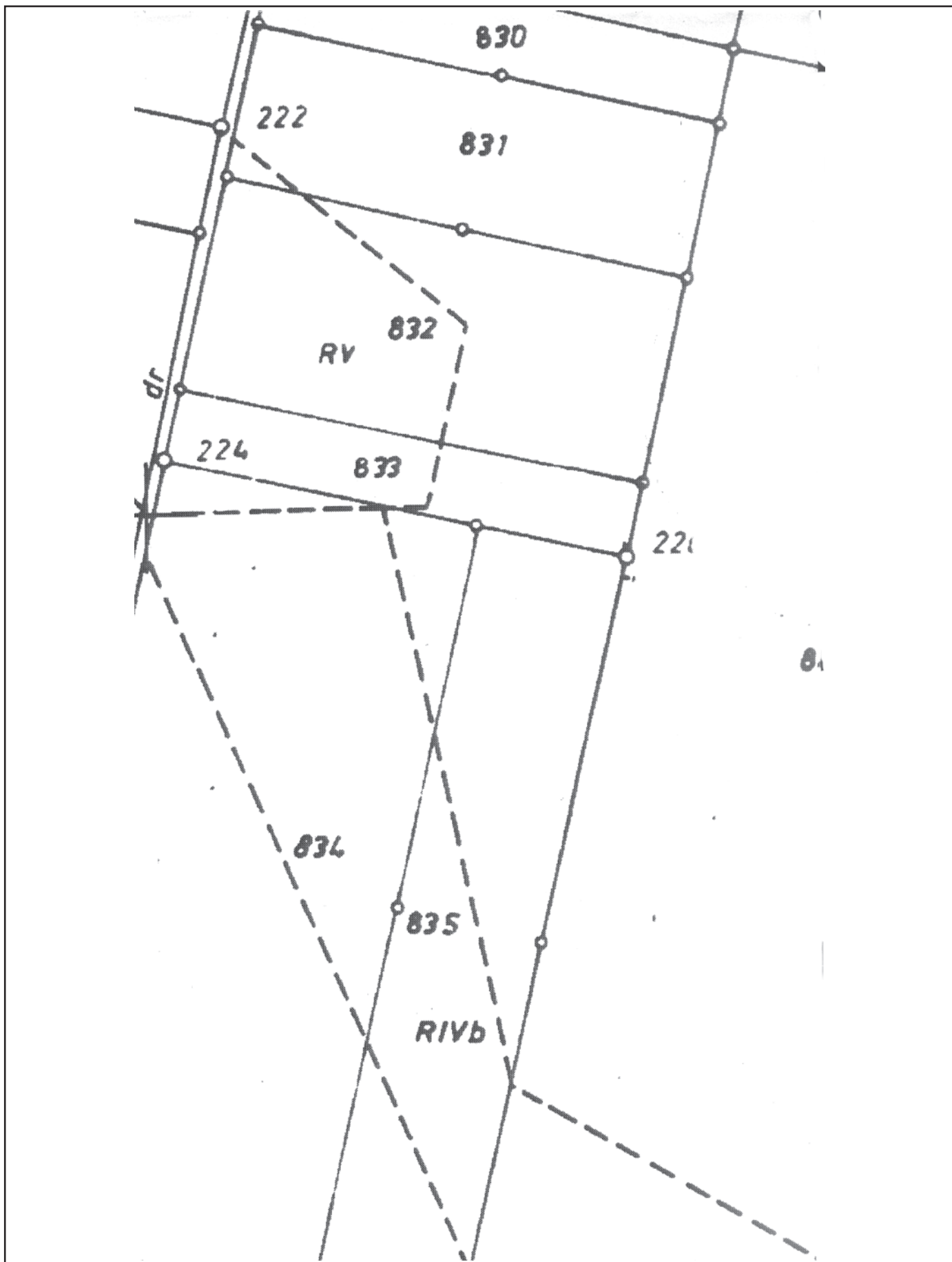


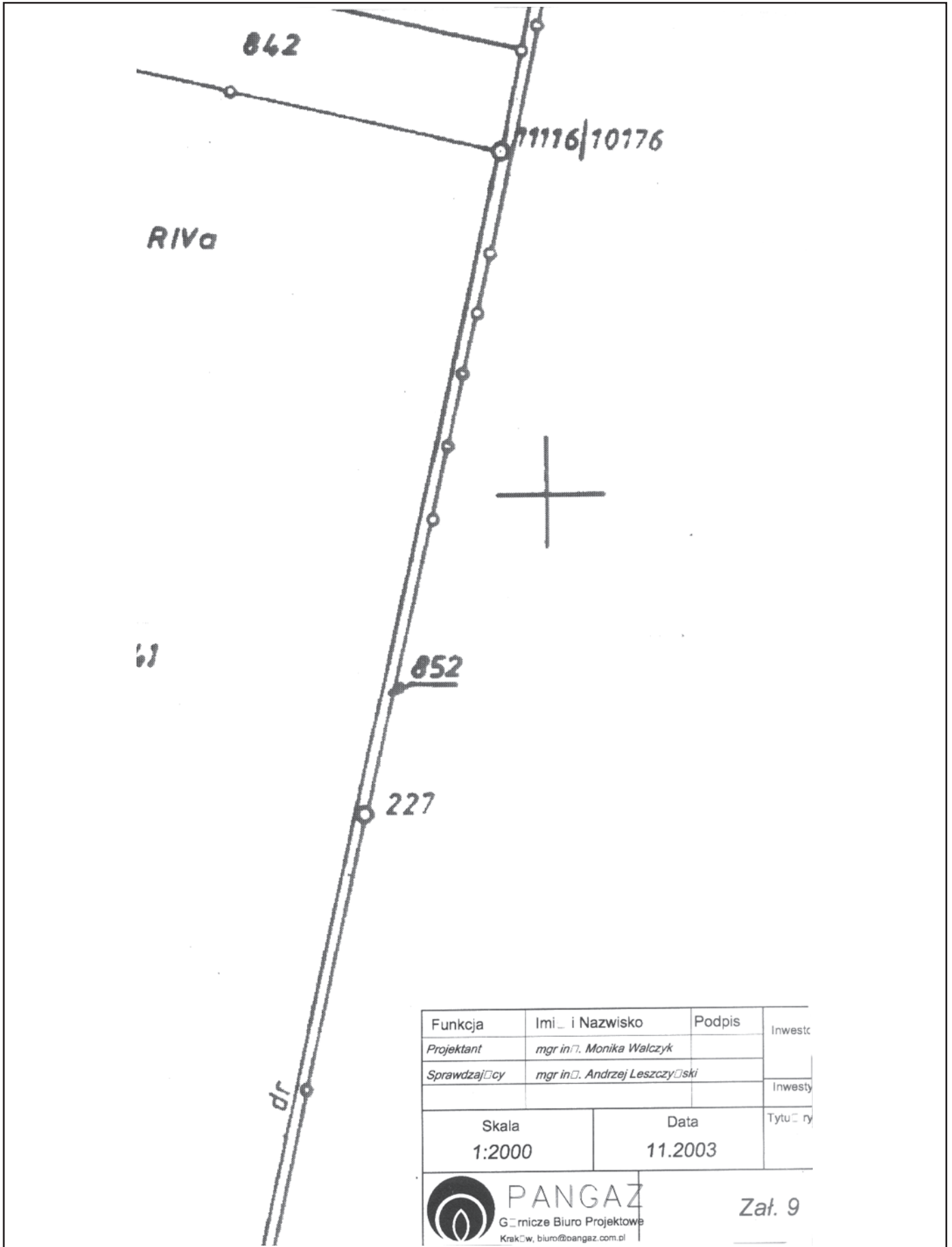



<b>Obręb Gmina</b>	<b>OZNACZENIA</b>	
		Granice obszaru objętego planem miejscowym
		Granice administracyjne gmin
		Granice stref ochrony konserwatorskiej
		Linie rozgraniczające tereny o różnym przeznaczeniu
		Orientacyjny przebieg obiektów liniowych
		Projektowane linie energetyczne
		★ Gazociąg istniejący na terenie objętym planem
		Tereny rolnicze (grunty orne, sady, łąki, pastwiska)
		Tereny zabudowy techniczno-produkcyjnej - Ośrodek Centralny
	Tereny zabudowy techniczno-produkcyjnej (obiekty terenochłonne) -	









Funkcja	Imię i Nazwisko	Podpis	
Projektant	mgr inż. Monika Walczyk		Inwestycja
Sprawdzający	mgr inż. Andrzej Leszczyński		Inwestycja
Skala	Data		Tytuł
1:2000	11.2003		
 <b>PANGAZ</b> Górnictwo i Geologia Kraków, biuro@oangaz.com.pl			Załącznik 9

<b>WS</b>	<b>odwierty</b> <b>Tereny wód powierzchniowych śródlądowych</b>
<b>KD</b>	<b>Tereny dróg publicznych</b>
<b>KDW</b>	<b>Tereny dróg wewnętrznych</b>
	<b>★ Strefa kontrolowana dla gazociągu DN 150</b>

 ARCHITEKTURA I URBANISTYKA  
**BIURO PROJEKTOWE**

<b>Nazwa zadania:</b>	MIEJSCOWY PLAN ZAGOSPODAROWANIA PRZESTRZENNEGO DLA OBIEKTÓW TECHNOLOGICZNYCH I OBIEKTÓW LINIOWYCH związanych z zagospodarowaniem złóż gazu ziemnego Łęki, Wielichowo, Ruhocice dla terenu położonego w gminie WIELICHOWO		
<b>Gmina:</b>	WIELICHOWO	<b>Powiat:</b>	Grodzisk Wlkp.
		<b>Województwo:</b>	WIELKOPOLSKIE
<b>Skala rysunku:</b>	1:2 000	<b>H</b>	<b>Skala wydruku:</b> 1:2 000 1cm = 20 m
<b>Główny projektant:</b>	mgr inż. arch. Maria Pierożyńska <small>upr. do proj. w planowaniu przestrzennym NR ew. 69/87</small>		
<b>Asystent Projektanta:</b>	mgr inż. arch. Monika Pierożyńska		
<b>Asystent Projektanta:</b>	inż. arch. Łukasz Marciniak		
<b>Asystent Projektanta:</b>	tech. Eleonora Gambal		


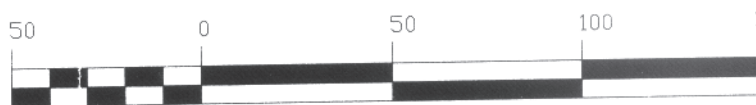
<b>r:</b>	Oddział Zielonogórski Zakład Górnictwa Nafty i Gazu - Zielona Góra	
<b>ojca:</b>	KGZ - Wielichowo - Ruhocice	
<b>sunku:</b>	Wielichowo - Wieś - ark. 1(5)	
	Arkuszy:	Wskaźnik arch.
	Arkusz:	9

BIURO PROJEKTOWE  
Architektura i Urbanistyka  
ARCHITEKT  
Maria Pierożyńska  
64-100 Leszno, ul. Sułkowskiego 25/6  
NIP 697-113-71-47, Regon 141911111

Przewodniczący  
*Janina*  
Włodzisław Kostrzewa

**gmina:** WIELICHOWO  
**powiat:** GRODZISK WLKP.  
**Województwo:** WIELKOPOLSKIE

**SKALA 1:2 000**



)

# MIEJSCOWY PLAN ZAG TECHNOLOGICZNYCH źródła gazu ziemnego Łęka WIELICHOWO

**Z A Ł A C Z N I K N R 1**  
**DO UCHWAŁY NR XXIV/215/06**  
**RADY MIEJSKIEJ W WIELICHOWIE**  
**z dnia 13. 08. 2006r.**

50 metrów

MAPA EWIDENCY

PRZESKALOW  
Z MAPY EWIDENCY

o numerze: 57/14-2/12

Województwo: poznańskie

Gmina: Wielichowo



# OSPODAROWANIA PRZESTRZ OBIEKTÓW LINIOWYCH zwi i, Wielichowo, Ruchocice dla

**O G Ł O S Z O N O**  
**W DZIENNIKU URZĘDOWYM**  
**WOJEWÓDZTWA WIELKOPOLSKIEGO**  
**NR....., poz. ....**  
**z dnia.....**

Funkcja	Imię i Nazwisko	Podpis	Inw
Projektant	mgr inż. Monika Walczyk		
Sprawdzający	mgr inż. Andrzej Leszczyński		Inw
Skala	Data	Tytuł	
1:2000	11.2003		
 <b>PANGAZ</b> Geiniczne Biuro Projektowe Kraków, biuro@pangaz.com.pl		Zał. i	

**JNA 1:2000**

**JANA**

**JNEJ 1:5000**

64, ark.1

ńskie



# RZENNego DLA OBIEKTÓW związanych z zagospodarowaniem terenu położonego w gminie

## *RYSUNEK PLANU Część G*

Historia: Oddział Zielonogórski Zakład  
Górnictwa Nafty i Gazu - Zielona Góra

Instytucja: KGZ - Wielichowo - Ruchocice

Opis rysunku: Trzcinica - ark. 1

Arkuszy:	Wskaźnik arch.
Arkusz:	7

### OZNACZENIA



Granice obszaru objętego  
planem miejscowym



Granice administracyjne  
gminy

*Grunty wsi Lub*

Wieś: TRZCINICA

**STAROSTA GRODZISKI**  
**POWIATOWY OŚRODEK DOKUMENTACJI**  
**GEODEZYJNEJ I KARTOGRAFICZNEJ**  
**w GRODZISKU WLKP**

Poświadcza się zgodność niniejszego dokumentu  
z oryginałem przyjętym do państwowego zasobu  
geodezyjnego i kartograficznego w dniu 10.11.2003

Grodzisk Wlkp 10.11.2003 podpis

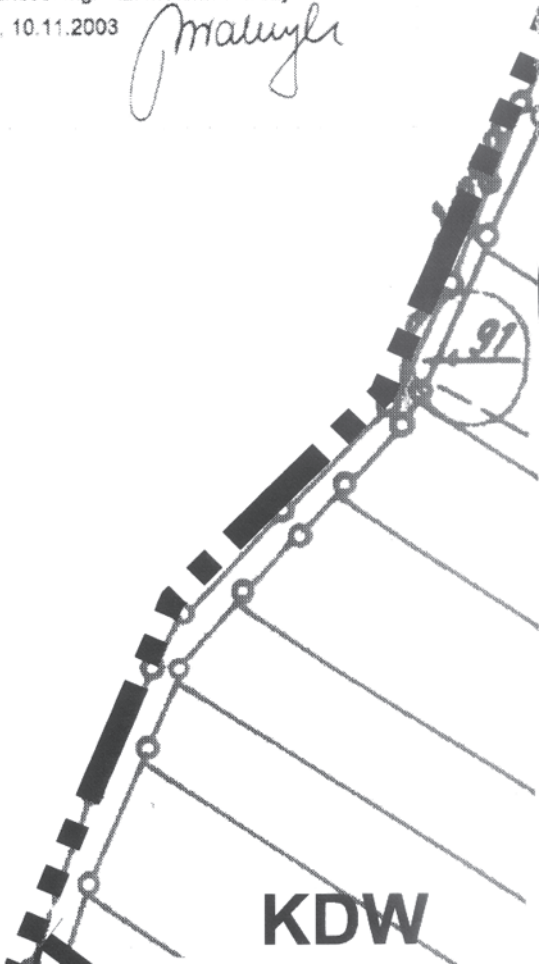
Z up. Starosty  
Andrzej Murawski  
Kierownik  
Powiatowego Ośrodka Dokumentacji  
Geodezyjnej i Kartograficznej

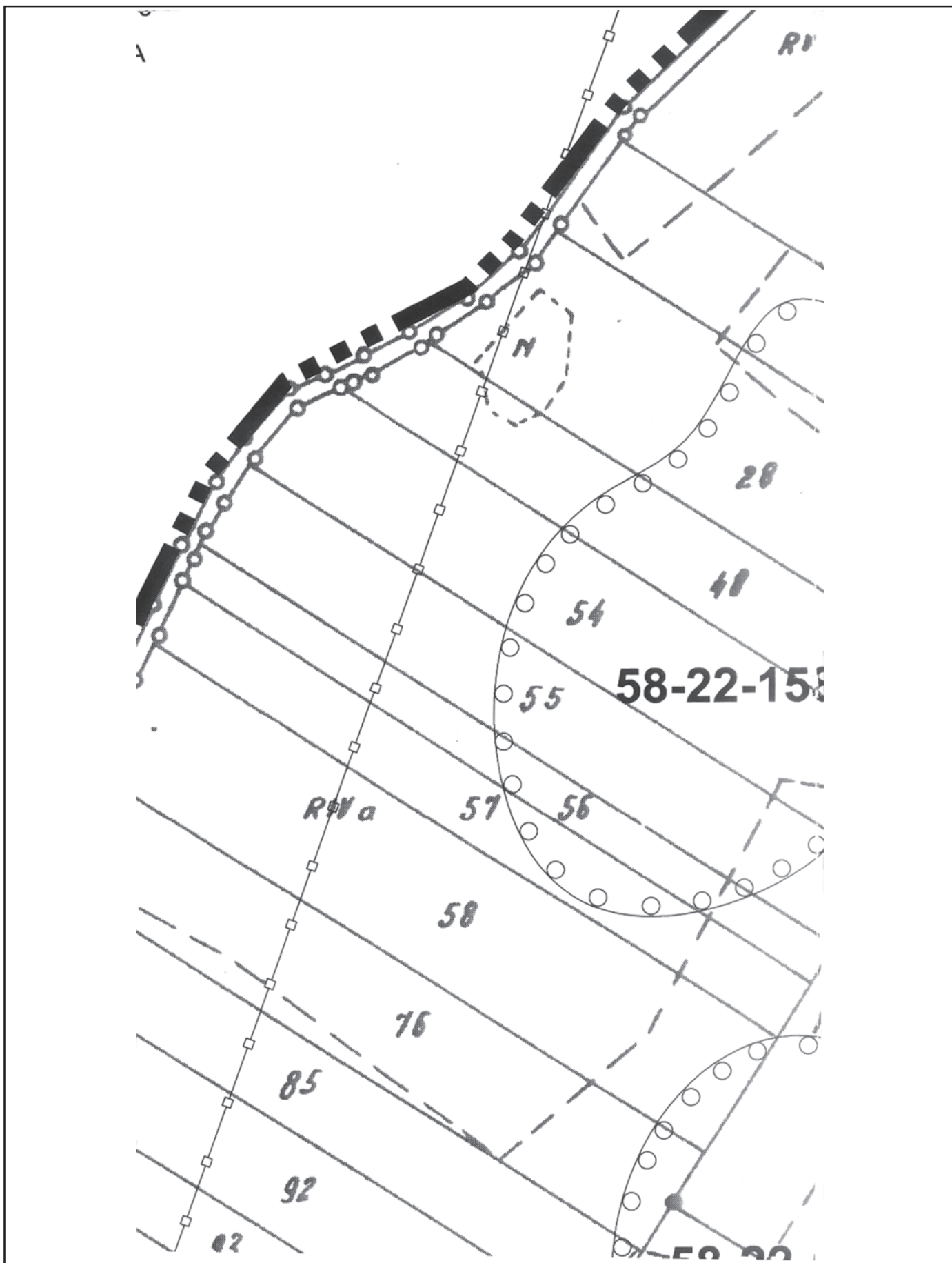
Za zgodność: mgr inż. Monika Walczyk  
Kraków, 10.11.2003

iechowo

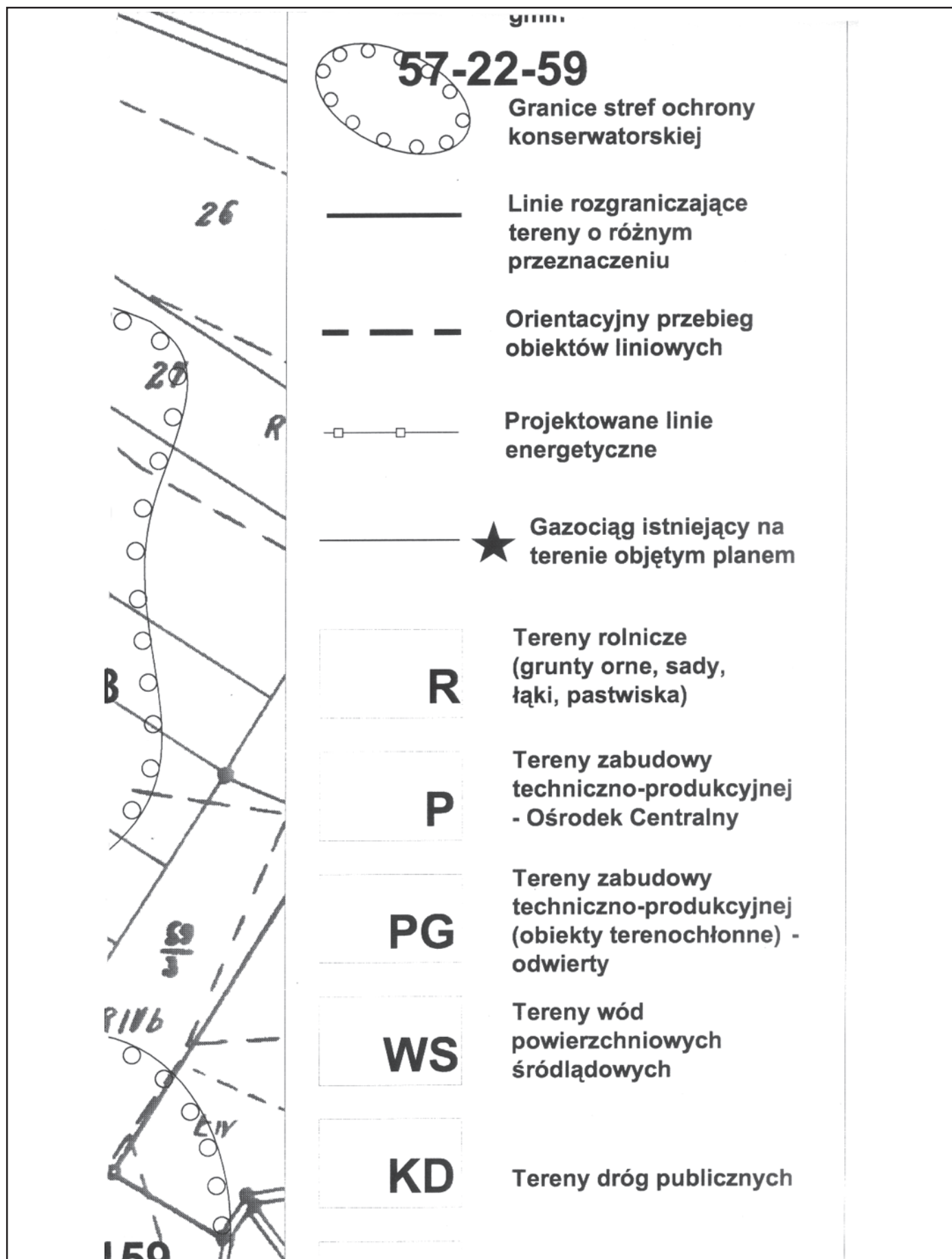
KD

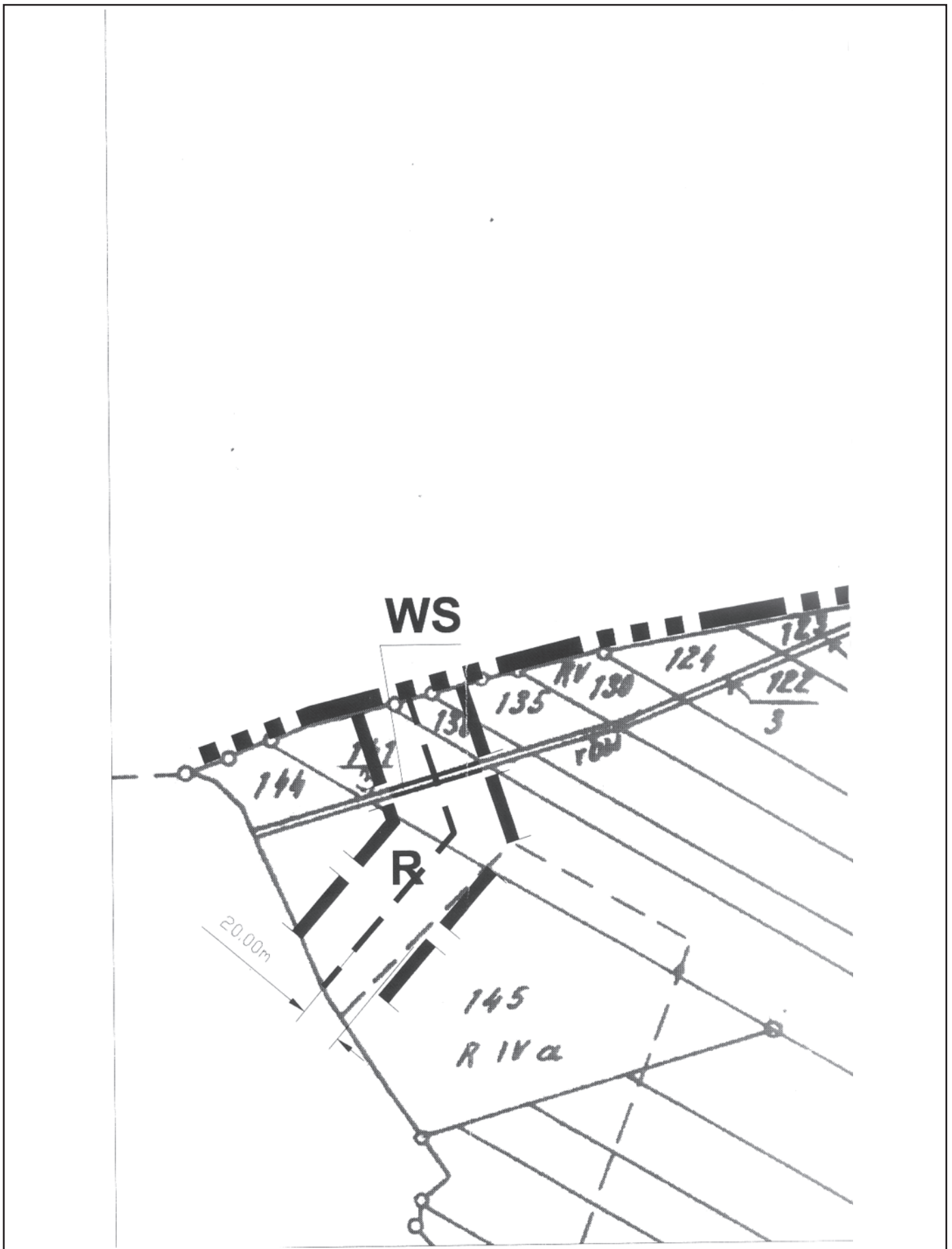
KDW

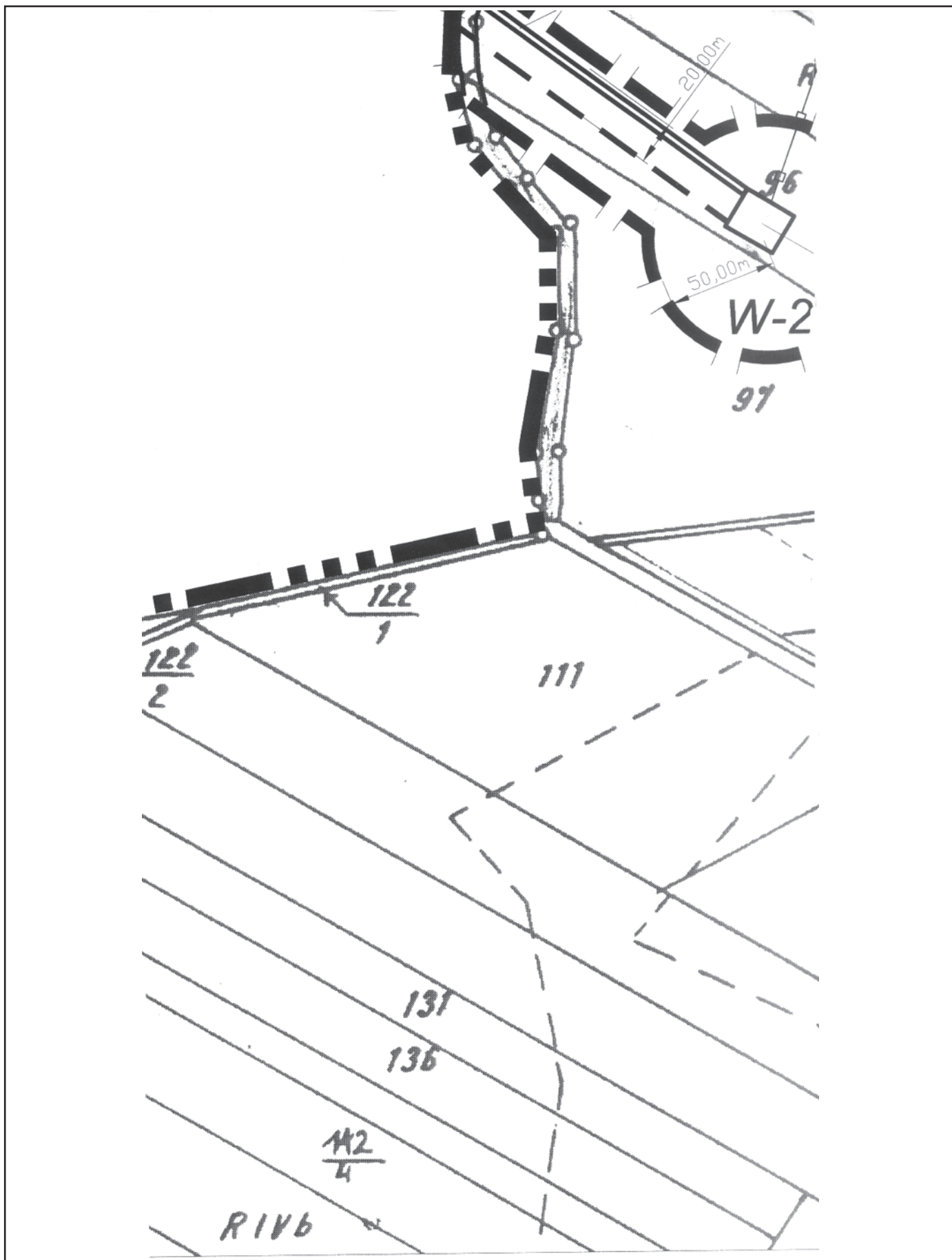


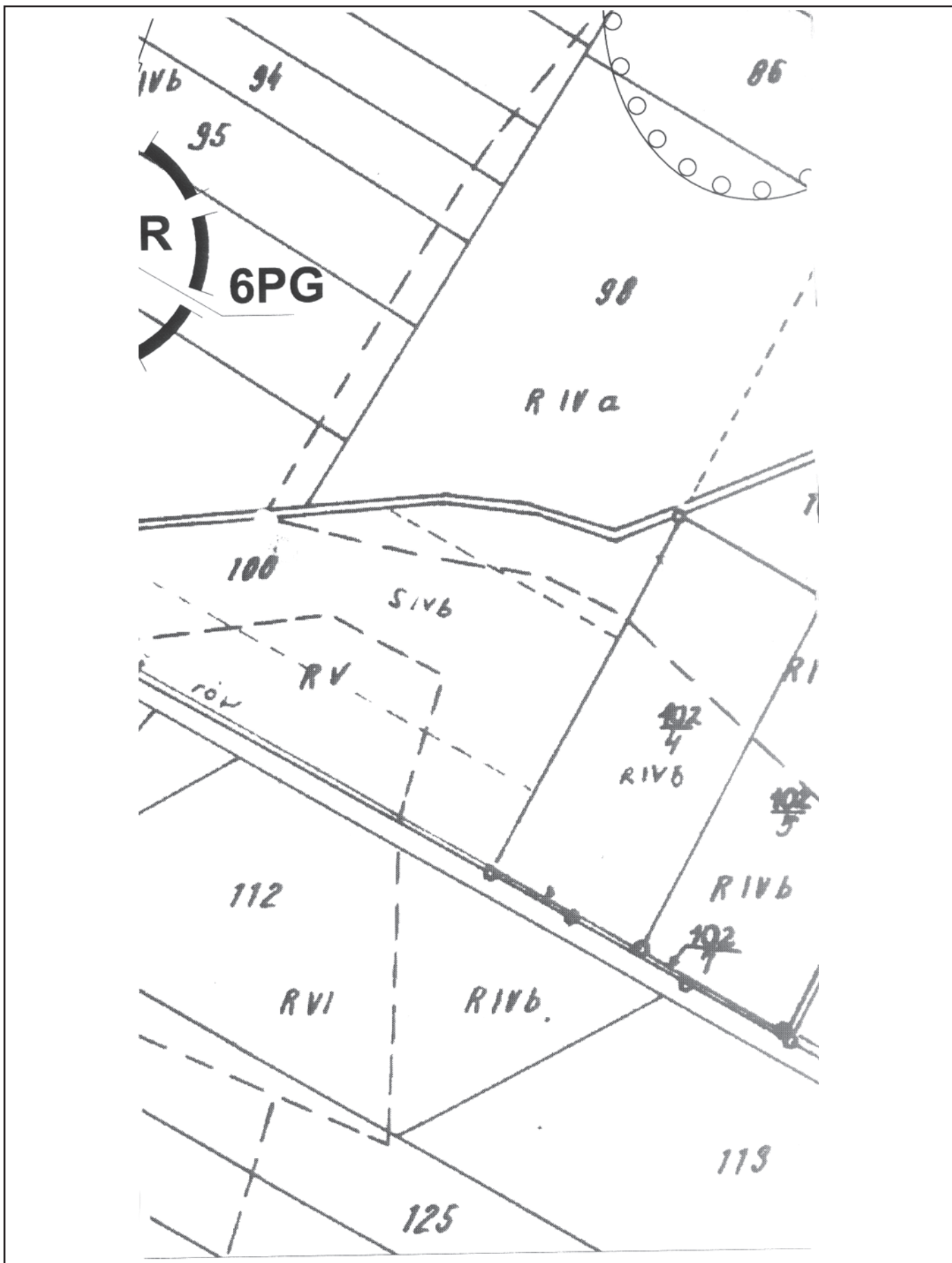


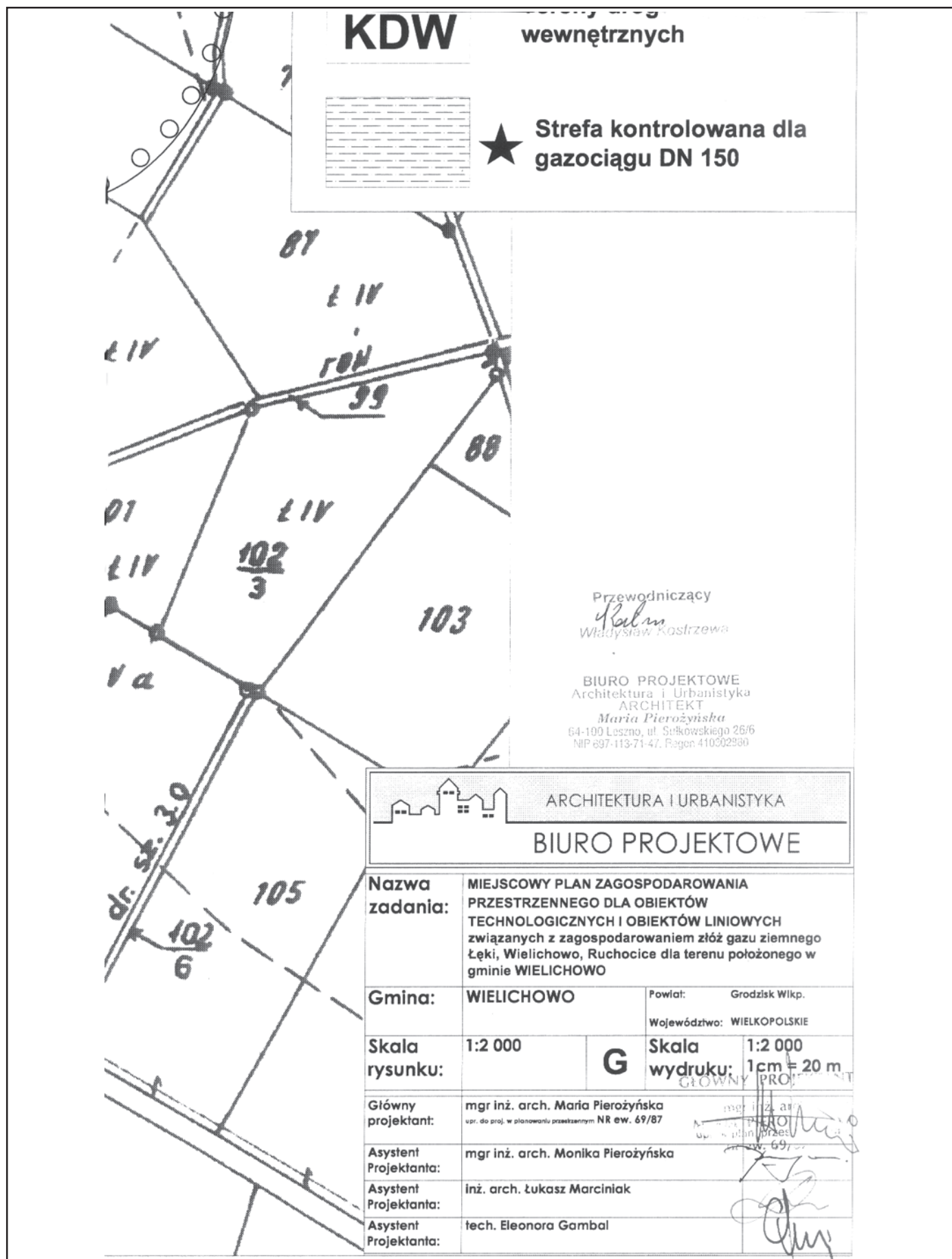








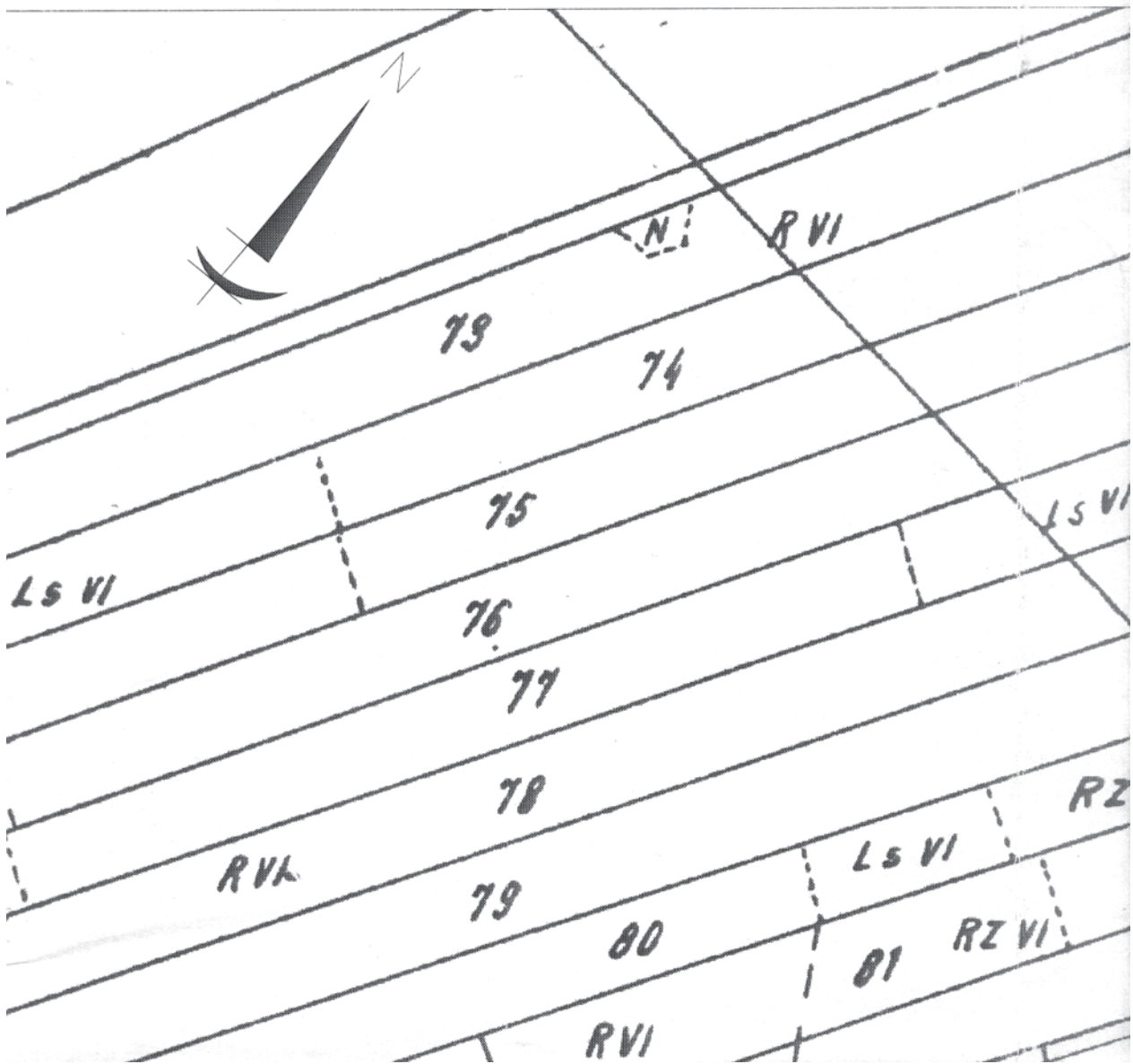




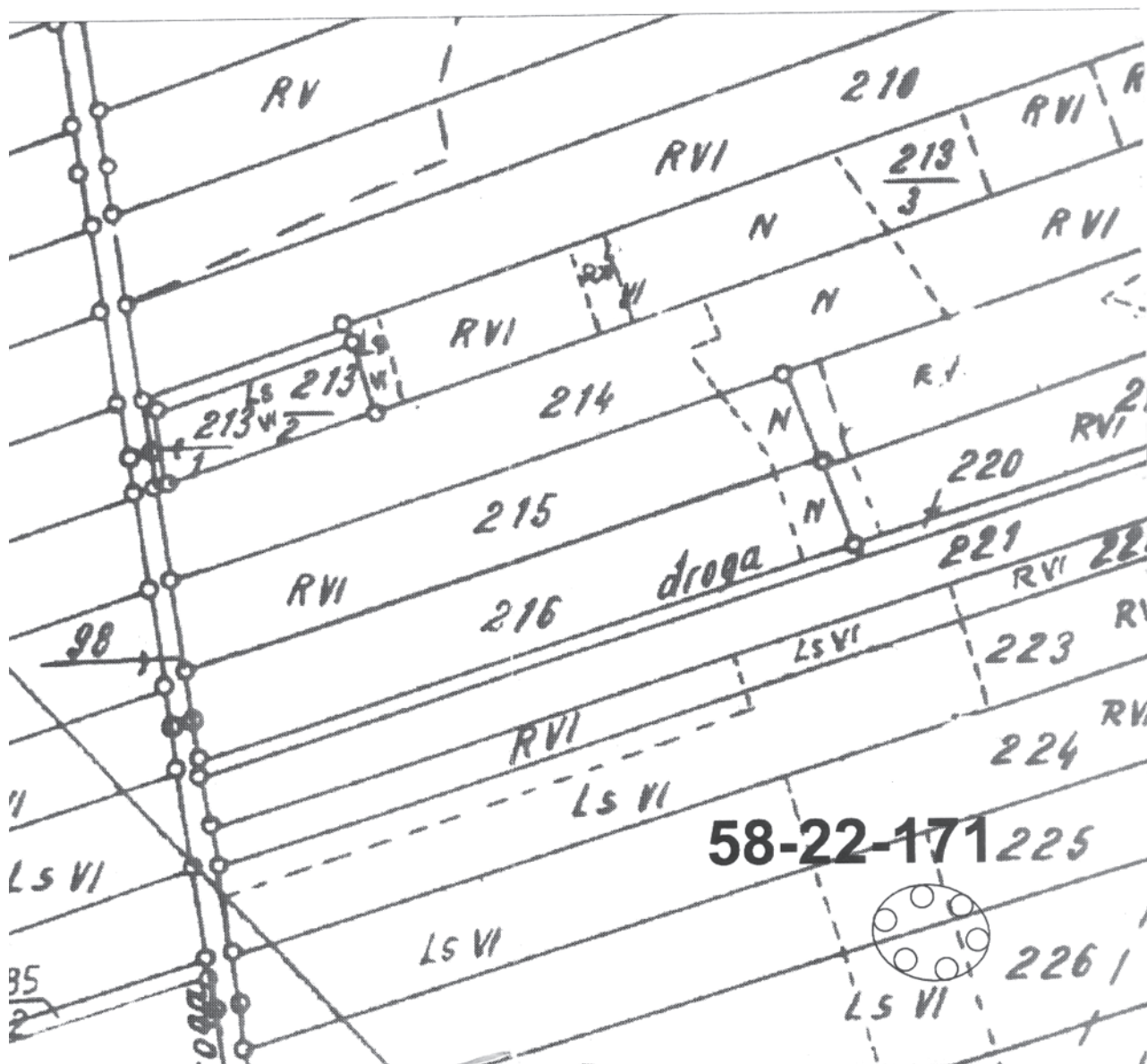


**gmina:** WIELICHOWO  
**powiat:** GRODZISK WLKP.  
**Województwo:** WIELKOPOLSKIE

**SKALA 1:2 000**



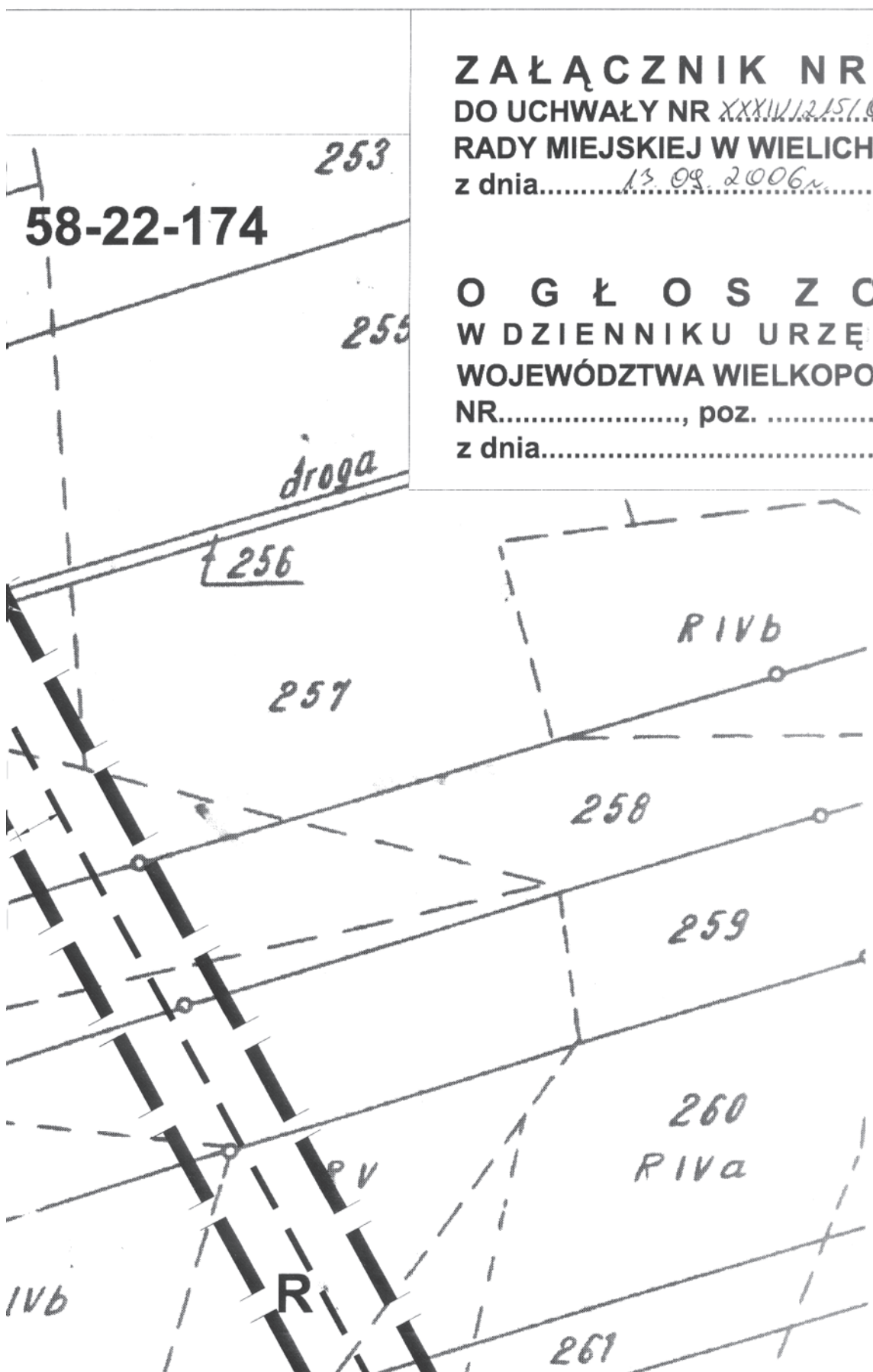
# MIEJSCOWY PLAN ZAGOSPODAROW PRZESTRZENNEGO DLA OBIEKTÓW TECHNOLOGICZNYCH I OBIEKTÓW L ZWIĄZANYCH Z ZAGOSPODAROWANIEM ZŁÓ ZIEMNEGO ŁĘKI, WIELICHOWO, RUCHOCIE POŁOŻONEGO W GMINIE WIELICHOWO



# ANIA

## INIOWYCH ż gazu e dla terenu





**Z A Ł A C Z N I K N R**  
**DO UCHWAŁY NR XXXIV/215/0**  
**RADY MIEJSKIEJ W WIELICH**  
z dnia.....13.09.2006r.....

**O G Ł O S Z C**  
**W DZIENNIKU URZĘ**  
**WOJEWÓDZTWA WIELKOPO**  
NR....., poz. ....  
z dnia.....



1  
26...  
OWIE  
....

N O  
D O W Y M  
L S K I E G O  
.....  
.....



# *RYSUNEK PLANU*

## *Część F*


### OZNACZENIA



Granice obszaru objętego planem miejscowym



Granice administracyjne gmin



**57-22-59**

Granice stref ochrony konserwatorskiej



Linie rozgraniczające tereny o różnym przeznaczeniu



Orientacyjny przebieg obiektów liniowych



Projektowane linie energetyczne



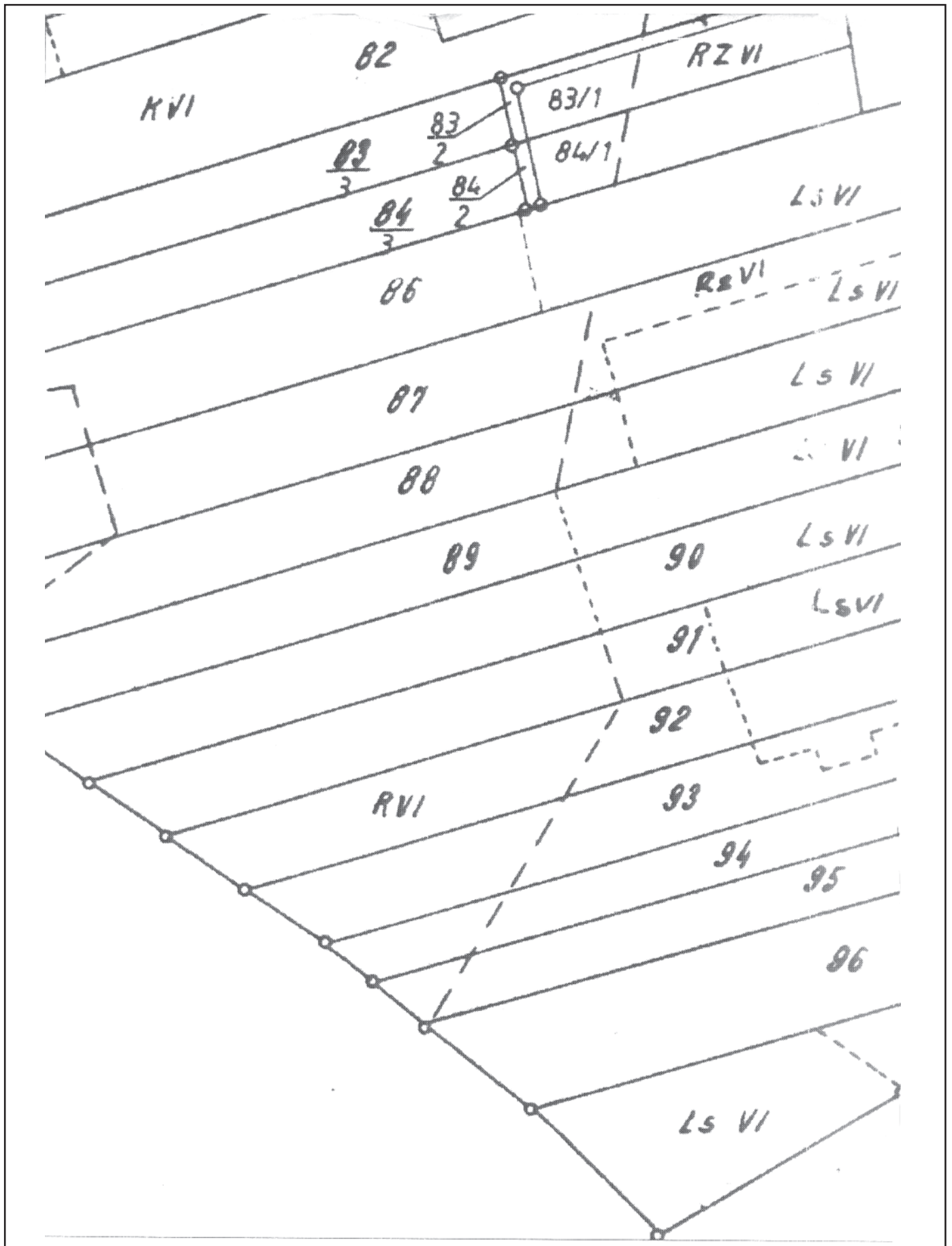
★ Gazociąg istniejący na terenie objętym planem



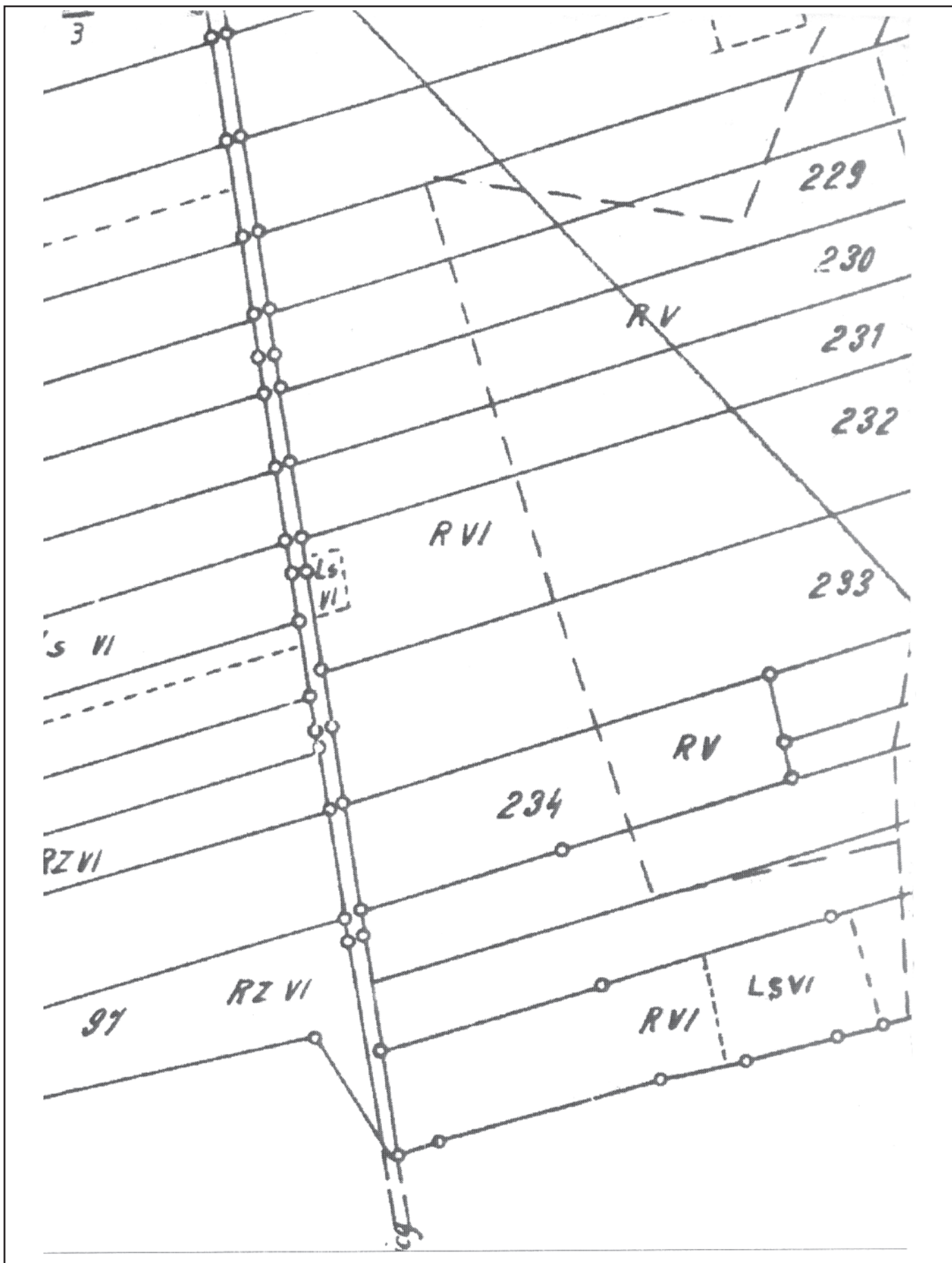
Tereny rolnicze (grunty orne, sady, łąki, pastwiska)

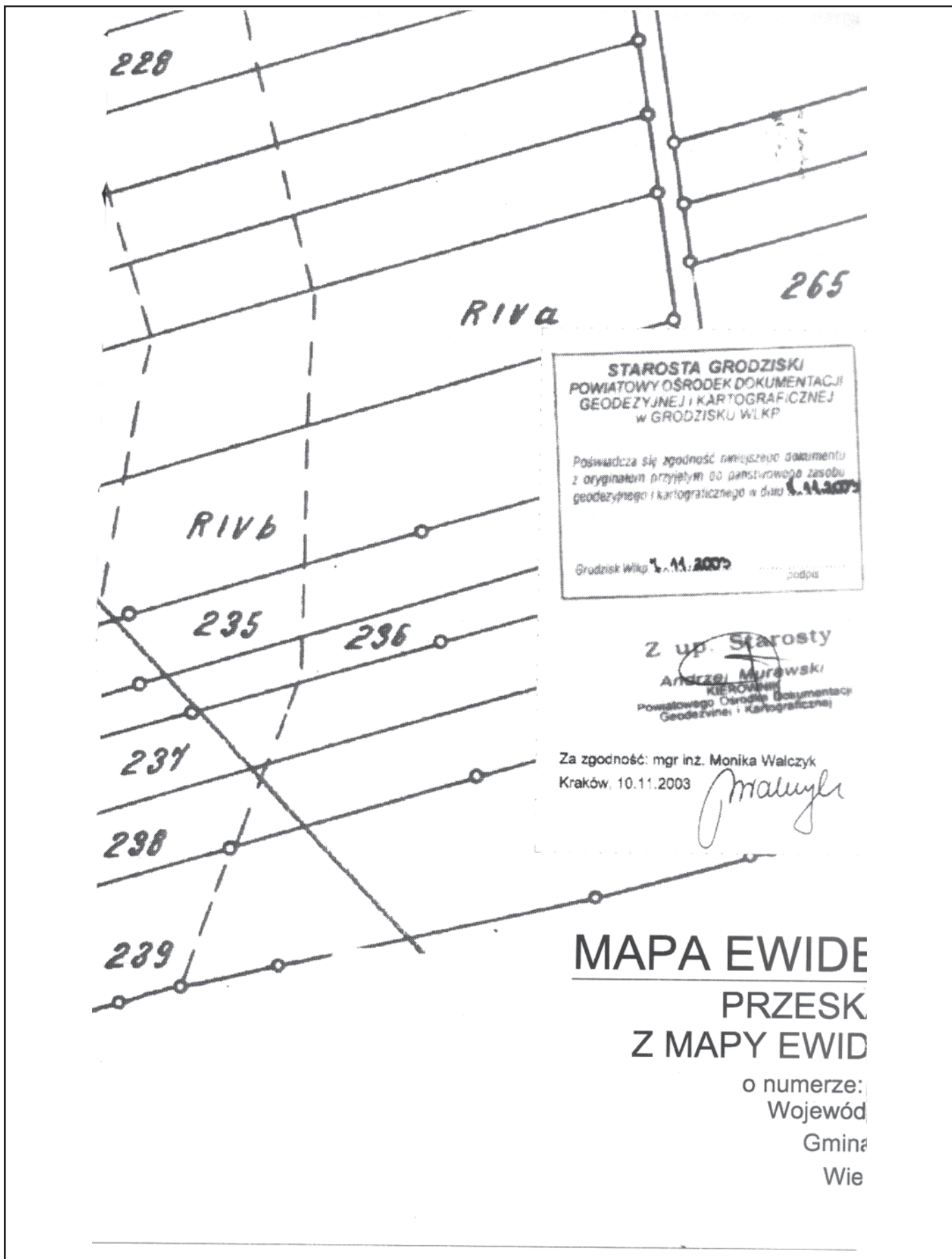


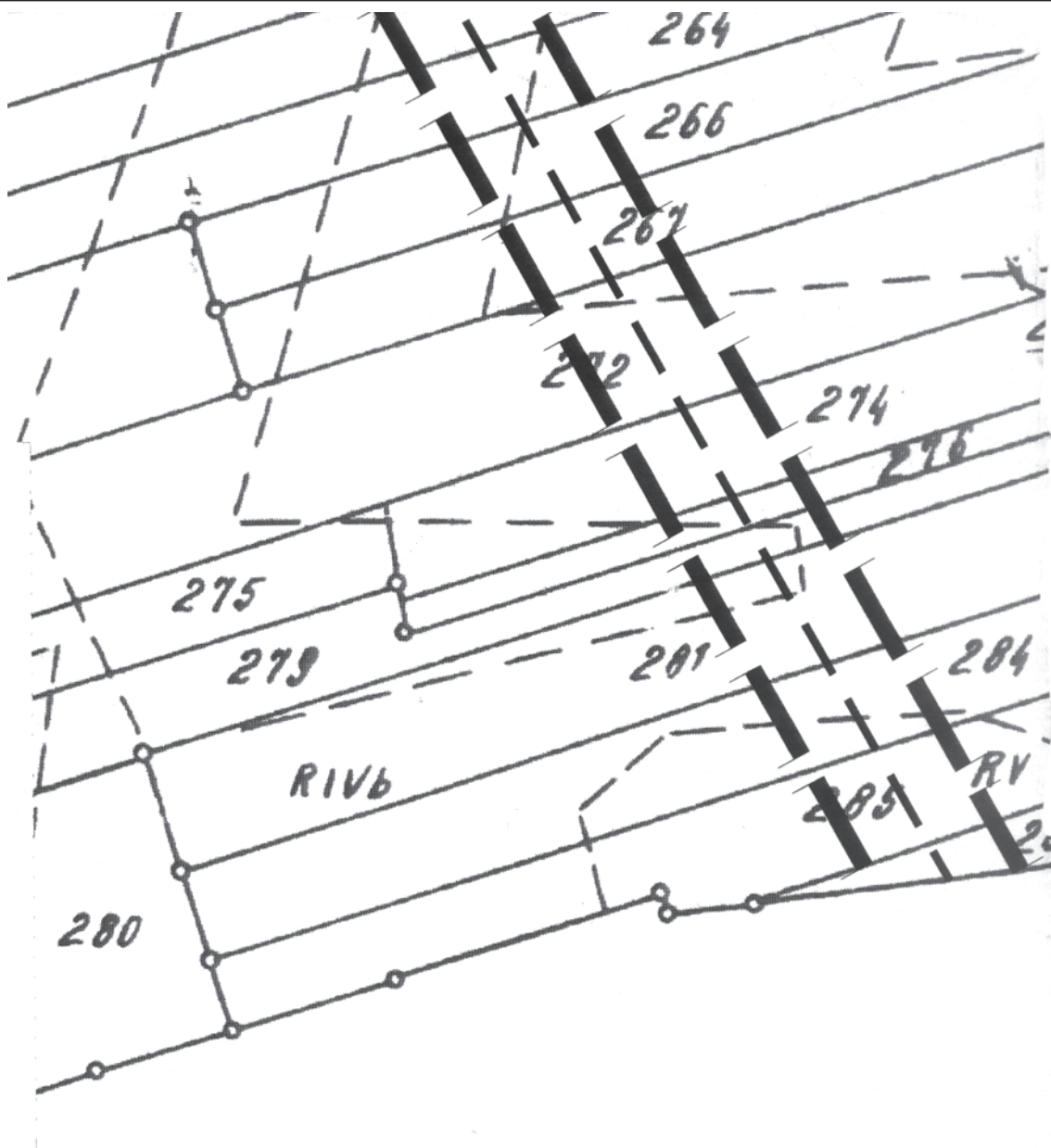
Tereny zabudowy techniczno-produkcyjnej











**ENCYJNA 1:2000**

**ALOWANA  
ENCYJNEJ 1:5000**

57/8-4/1/64, ark.1

ztwo: poznańskie

a: Wielichowo

ś: ŁUBNICA



**PG**

**Tereny zabudowy  
techniczno-produkcyjnej  
(obiekty terenochłonne) -  
odwierty**

**WS**

**Tereny wód  
powierzchniowych  
śródlądowych**

**KD**

**Tereny dróg publicznych**

**KDW**

**Tereny dróg  
wewnętrznych**



**Strefa kontrolowana dla  
istniejącego gazociągu**

BIURO PROJEKTOWE  
Architektura i Urbanistyka  
ARCHITEKT  
Maria Pierożyńska  
64-100 Leszno, ul. Sułkowskiego 25/6  
NIP 697-113-71-47, Regon 410302930

Przewodniczący  
*Karl*  
Wład. pow. Kostrzewa



<b>Nazwa zadania:</b>	MIEJSCOWY PLAN ZAGOSPODAROWANIA PRZESTRZENNEGO DLA OBIEKTÓW TECHNOLOGICZNYCH I OBIEKTÓW LINIOWYCH związanych z zagospodarowaniem złóż gazu ziemnego Łęki, Wielichowo, Ruchocice dla terenu położonego w gminie WIELICHOWO		
<b>Gmina:</b>	WIELICHOWO	<b>Powiat:</b>	Grodzisk Wlkp.
		<b>Województwo:</b>	WIELKOPOLSKIE
<b>Skala rysunku:</b>	1:2 000	<b>F</b>	<b>Skala wydruku:</b> 1:2 000 1cm = 20 m
<b>Główny projektant:</b>	mgr inż. arch. Maria Pierożyńska upr. do proj. w planowaniu przestrzennym NR ew. 69/87		mgr inż. arch. MARTA PIEROŻYŃSKA upr. w plan. przestrzennym nr ew. 69/87
<b>Asystent Projektanta:</b>	mgr inż. arch. Monika Pierożyńska		
<b>Asystent Projektanta:</b>	inż. arch. Łukasz Marciniak		
<b>Asystent Projektanta:</b>	tech. Eleonora Gambal		

GŁÓWNY PROJEKTANT

**gmina:** WIELICHOWO  
**powiat:** GRODZISK WLKP.  
**Województwo:** WIELKOPOLSKIE

**SKALA 1:2 000**



**PRZESKA**

**Z MAPY EWIDENCyjnej**

o numerze: 57

Województwa

Gmina: W

Wieś: I

*Załącznik 9*

*Odw. W-4 i W-6*





# MIEJSCOWY PLAN ZAGOSPODAROWANIA OBIEKTÓW TECHNOLOGICZNYCH I C związanych z zagospodarowaniem zł Wielichowo, Ruchocice dla terenu po

OWANA


CYJNEJ 1:5000

4/1/64, ark.1

poznańskie

lichowo

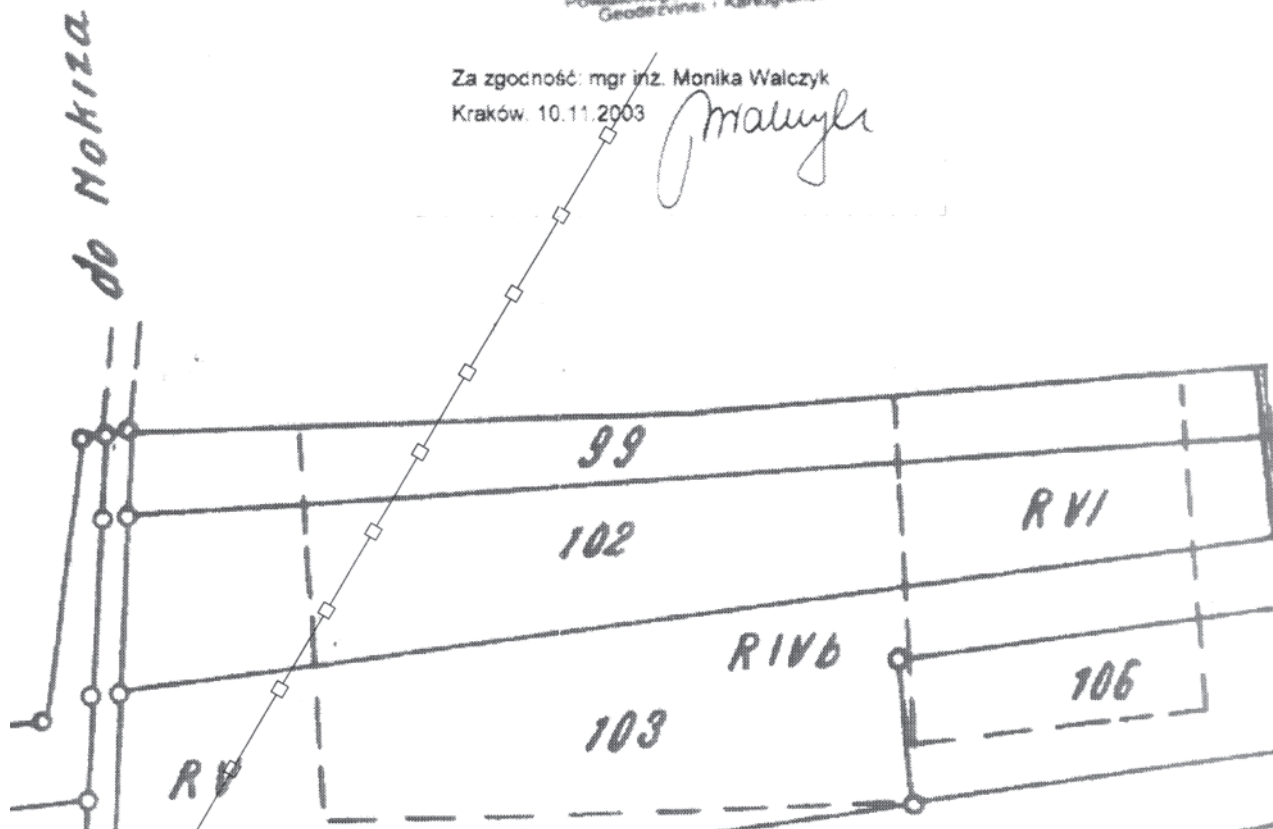
BNICA



grunty

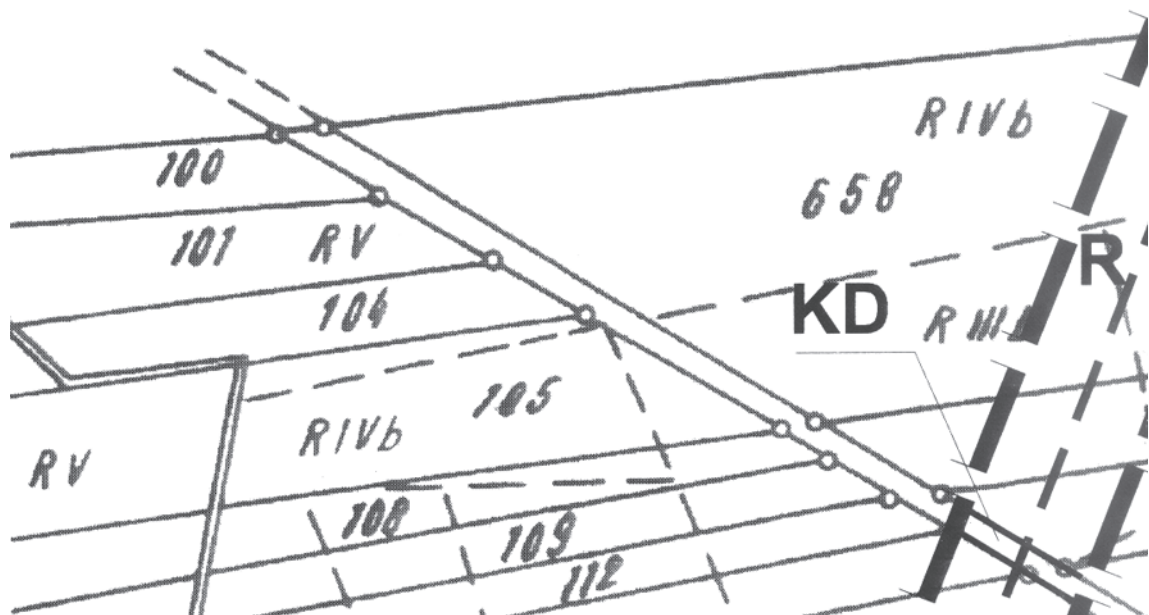
Z up. Starosty  
Andrzeja Murawski  
KIEROWNIK  
Powiatowego Ośrodka Dokumentacji  
Geodezyjnej i Kartograficznej

Za zgodność: mgr inż. Monika Walczyk  
Kraków, 10.11.2003



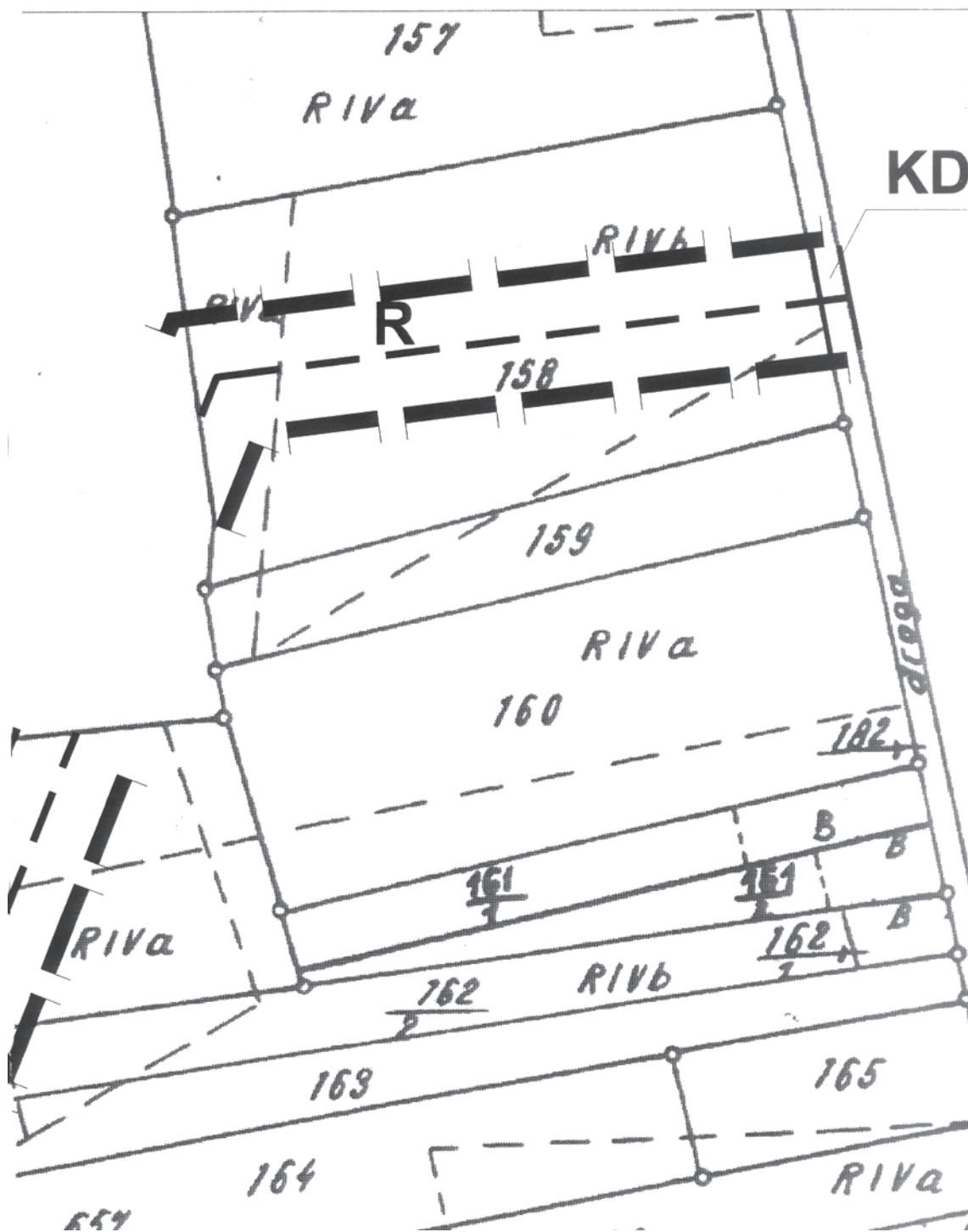
# WZNIOSIENIA PRZESTRZENNEGO DLA OBIEKTÓW LINIOWYCH SIECI GAZU ZIEMNEGO ŁĘKI, POŁOŻONEGO W GMINIE WIELICHOWO

*wsi Mokrzec*



**Z A Ł A C Z N I K N R 1**  
DO UCHWAŁY NR *XXXLV/2151/06...*  
RADY MIEJSKIEJ W WIELICHOWIE  
z dnia.....*13.09.2006r.*.....

**O G Ł O S**  
W DZIENNIKU  
WOJEWÓDZTWA WIE  
NR....., poz.  
z dnia.....



**Z O N O**  
**J R Z Ę D O W Y M**  
**W O J E W Ó D Z T W A**  
**W I E L K O P O L S K I E G O**

.....

.....

# ***RYSUNEK PLANU***

## ***Część E***


### **OZNACZENIA**



**Granice obszaru objętego  
planem miejscowym**



**Granice administracyjne  
gmin**



**57-22-59**

**Granice stref ochrony  
konserwatorskiej**



**Linie rozgraniczające  
tereny o różnym  
przeznaczeniu**



**Orientacyjny przebieg  
obiektów liniowych**



**Projektowane linie  
energetyczne**



**Gazociąg istniejący na  
terenie objętym planem**

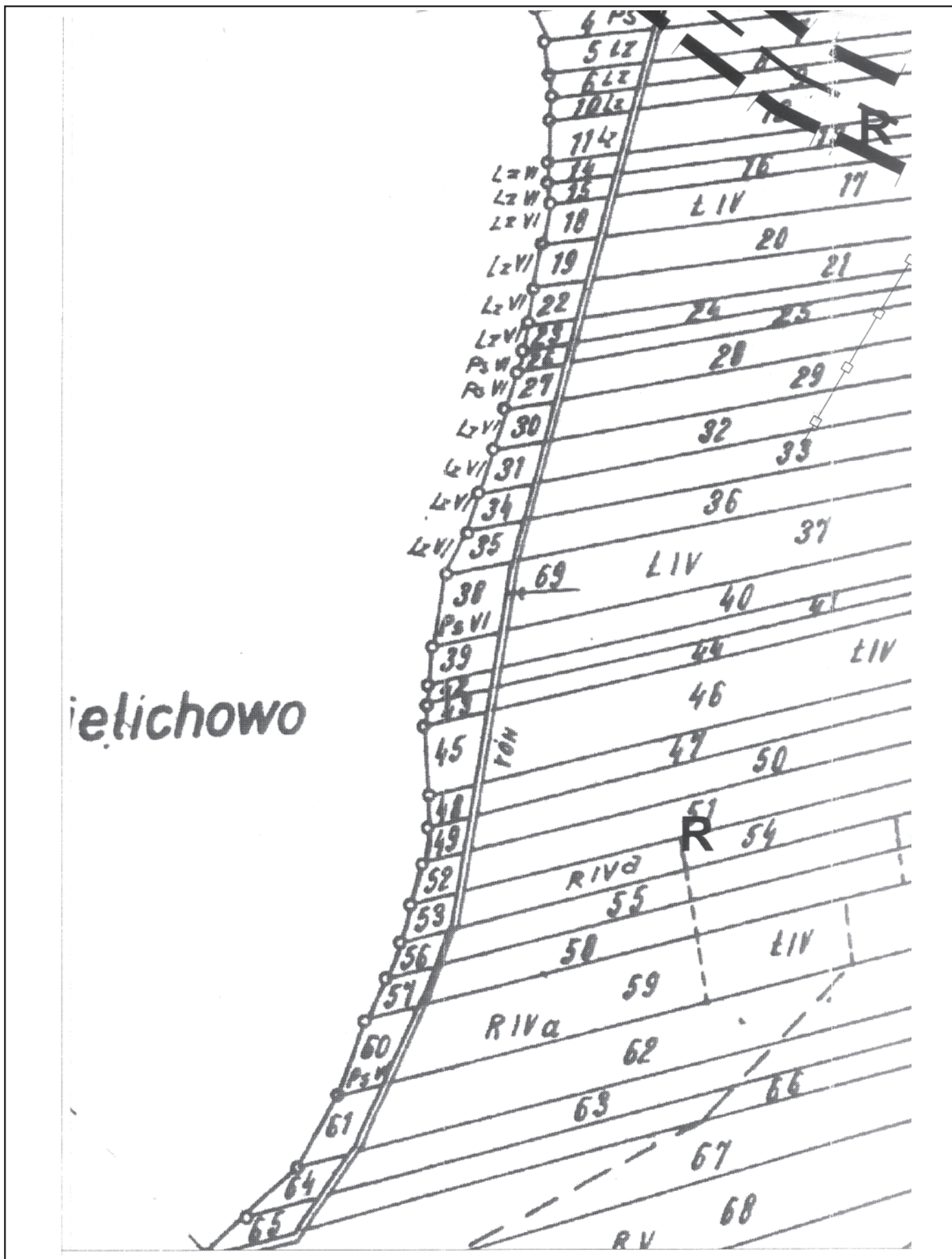


**Tereny rolnicze  
(grunty orne, sady,  
łąki, pastwiska)**

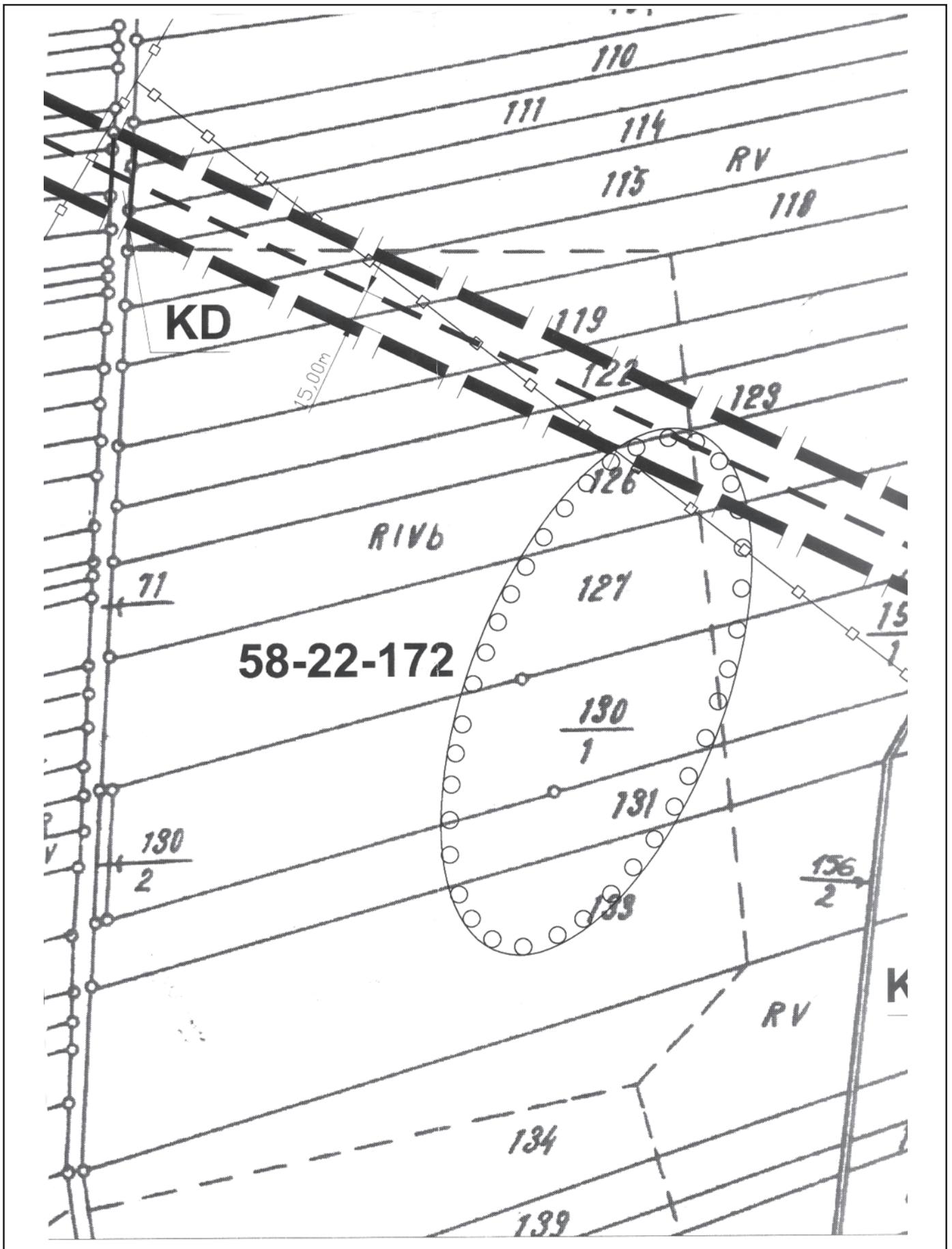


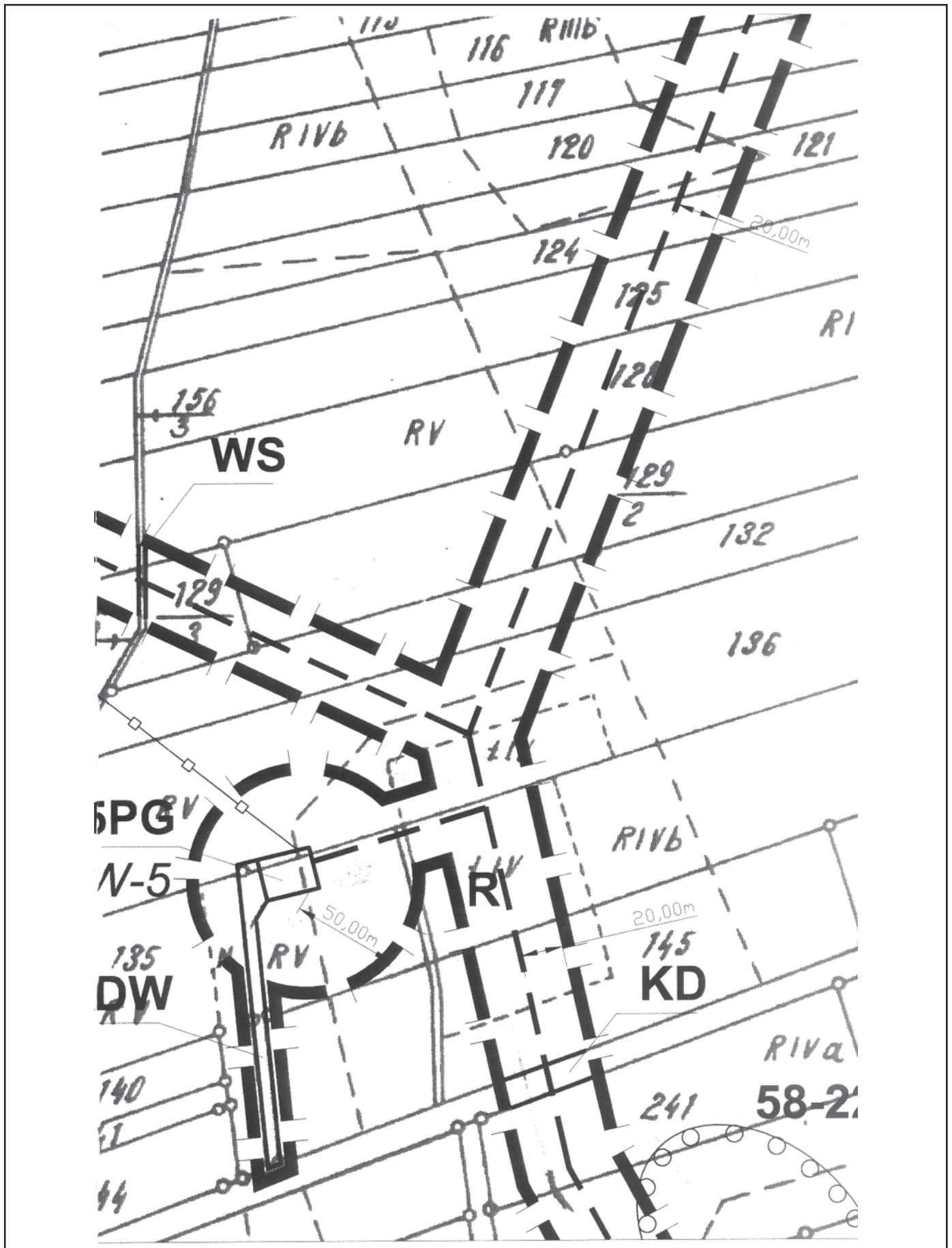
**Tereny zabudowy**

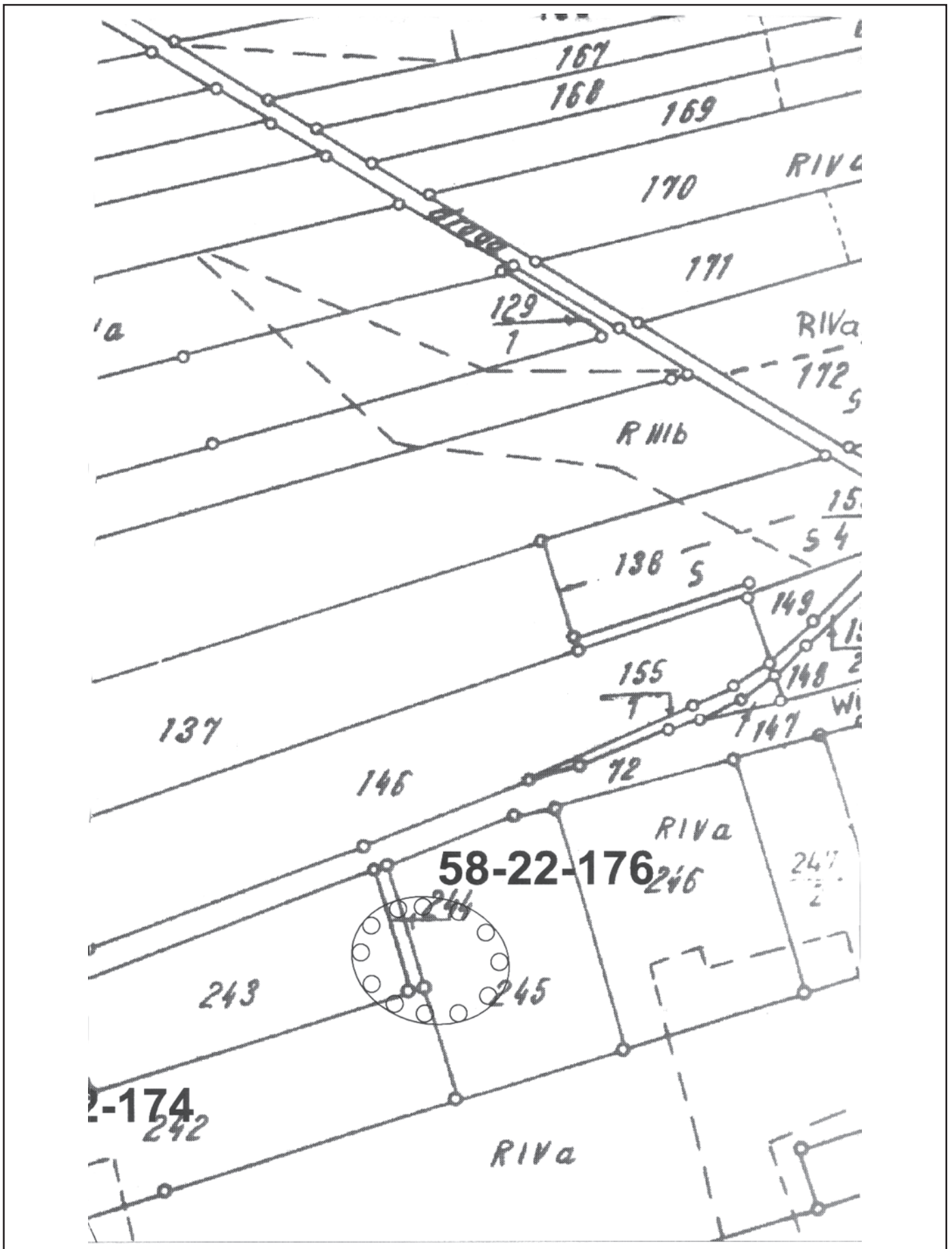

















**P**

**PG**

**WS**

**KD**

**KDW**

**Strefa kontrolowana dla istniejącego gazociągu**

**techniczno-produkcyjnej**  
**- Ośrodek Centralny**

**Tereny zabudowy**  
**techniczno-produkcyjnej**  
**(obiekty terenochłonne) -**  
**odwierty**

**Tereny wód**  
**powierzchniowych**  
**śródlądowych**

**Tereny dróg publicznych**

**Tereny dróg**  
**wewnętrznych**

ARCHITEKTURA I URBANISTYKA

**BIURO PROJEKTOWE**

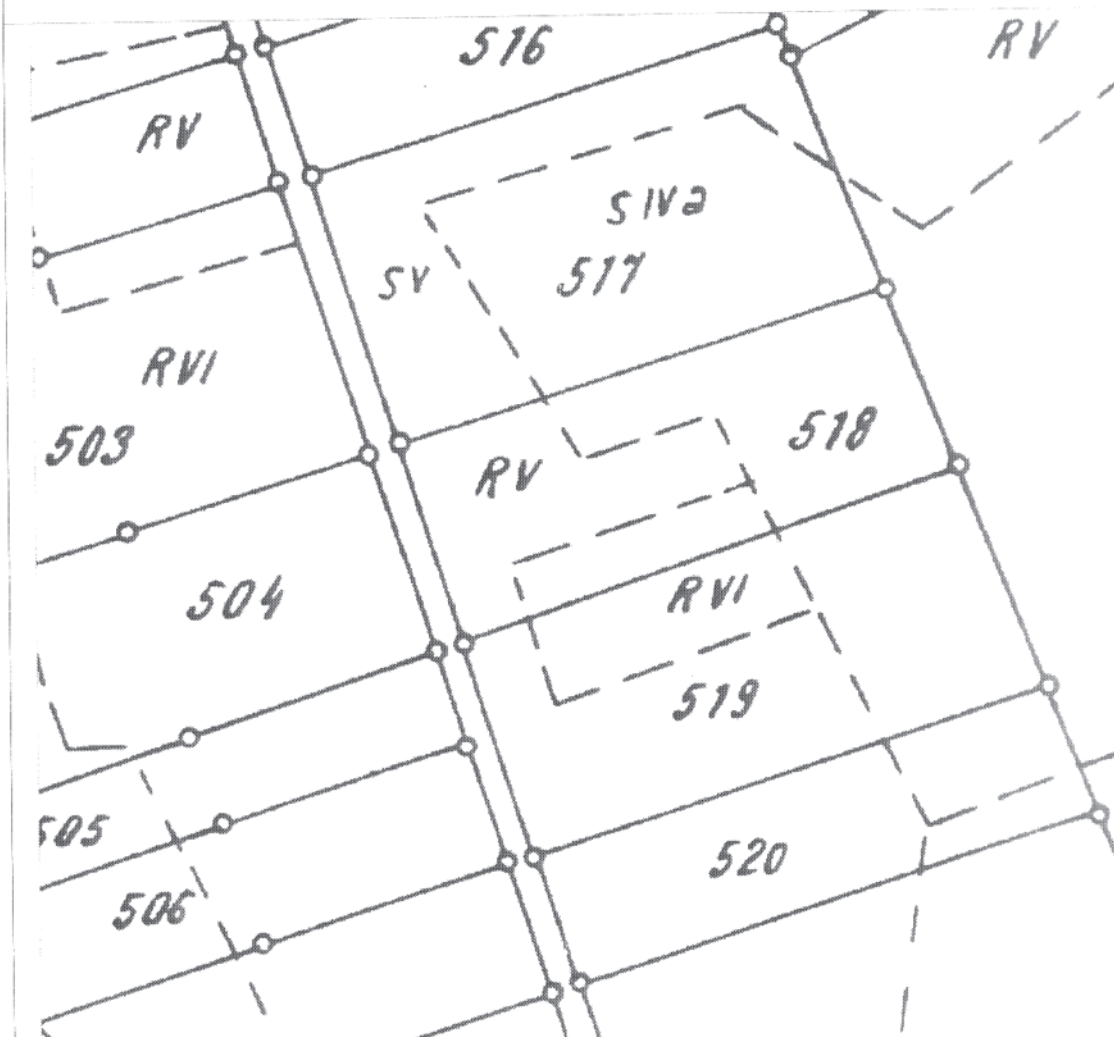
<b>Nazwa zadania:</b>	MIEJSCOWY PLAN ZAGOSPODAROWANIA PRZESTRZENNEGO DLA OBIEKTÓW TECHNOLOGICZNYCH I OBIEKTÓW LINIOWYCH związanych z zagospodarowaniem złóż gazu ziemnego Łęki, Wielichowo, Ruchocice dla terenu położonego w gminie WIELICHOWO		
<b>Gmina:</b>	WIELICHOWO	<b>Powiat:</b>	Grodzisk Wilkp.
		<b>Województwo:</b>	WIELKOPOLSKIE
<b>Skala rysunku:</b>	1:2 000	<b>E</b>	<b>Skala wydruku:</b> 1:2 000 1 cm = 20 m GŁÓWNY PROJEKTANT
<b>Główny projektant:</b>	mgr inż. arch. Maria Pierożyńska <small>upr. do proj. w planowaniu przestrzennym NR ew. 69/87</small>		
<b>Asystent Projektanta:</b>	mgr inż. arch. Monika Pierożyńska <small>MARIA PIEROŻYŃSKA upr. w plan. przestrzennym nr ew. 69/89</small>		
<b>Asystent Projektanta:</b>	inż. arch. Łukasz Marciniak		
<b>Asystent Projektanta:</b>	tech. Eleonora Gambal		

BIURO PROJEKTOWE  
Architektura i Urbanistyka  
ARCHITEKT  
*Maria Pierożyńska*  
64-100 Leszno, ul. Stolkowskiego 255  
NIP: 697-113-71-47, Regon: 419700000

Przewodniczący  
*Rafał*  
Władysław Kostrzewski

254

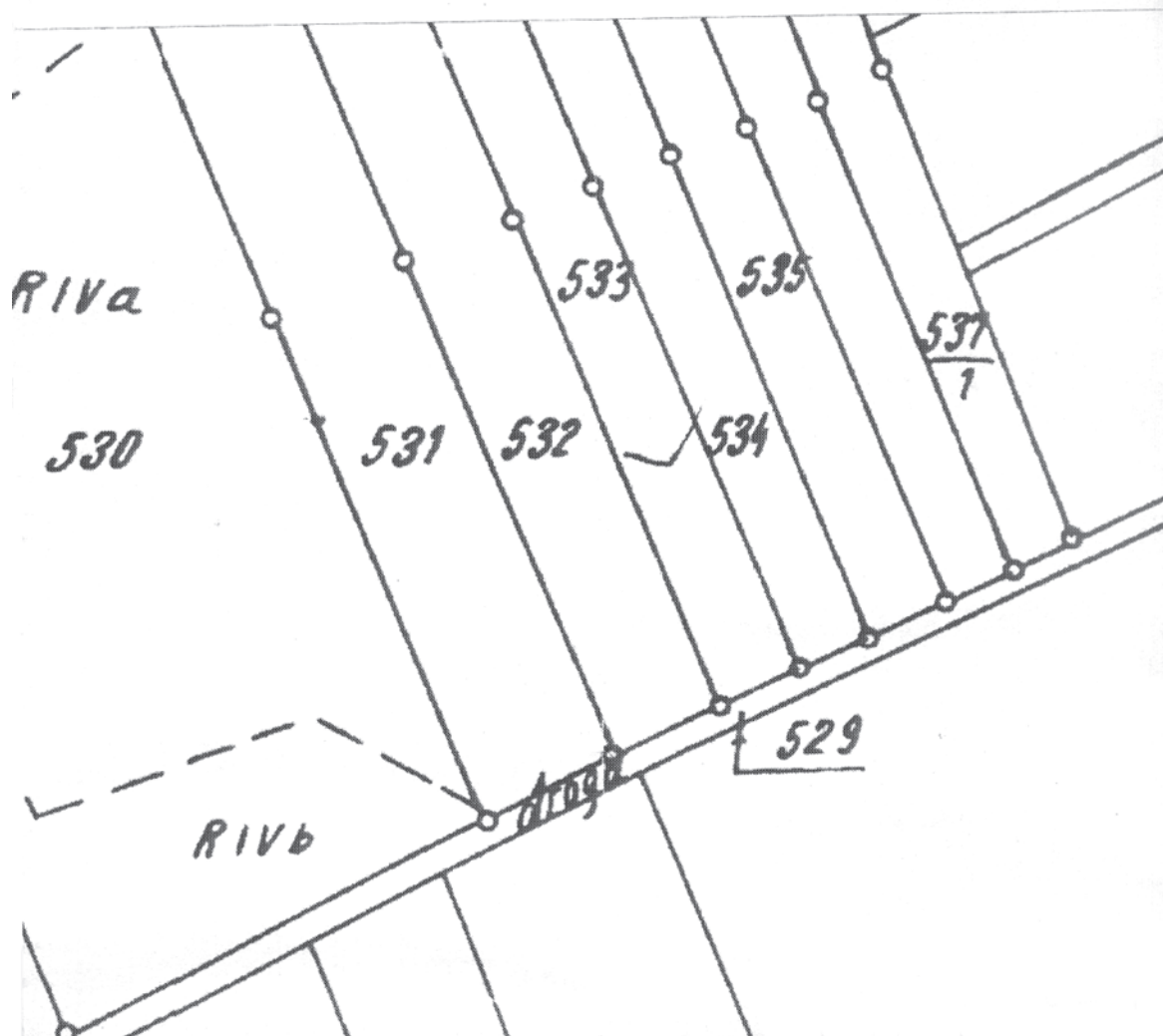
**gmina:** WIELICHOW  
**powiat:** GRODZISK WLKF  
**Województwo:** WIELKOPOLSKIE





Ⓞ

# MIEJSCOWY PLAN ZAGOS OBJEKTÓW TECHNOLOGIC zagospodarowaniem złóż g terenu położonego w gmini



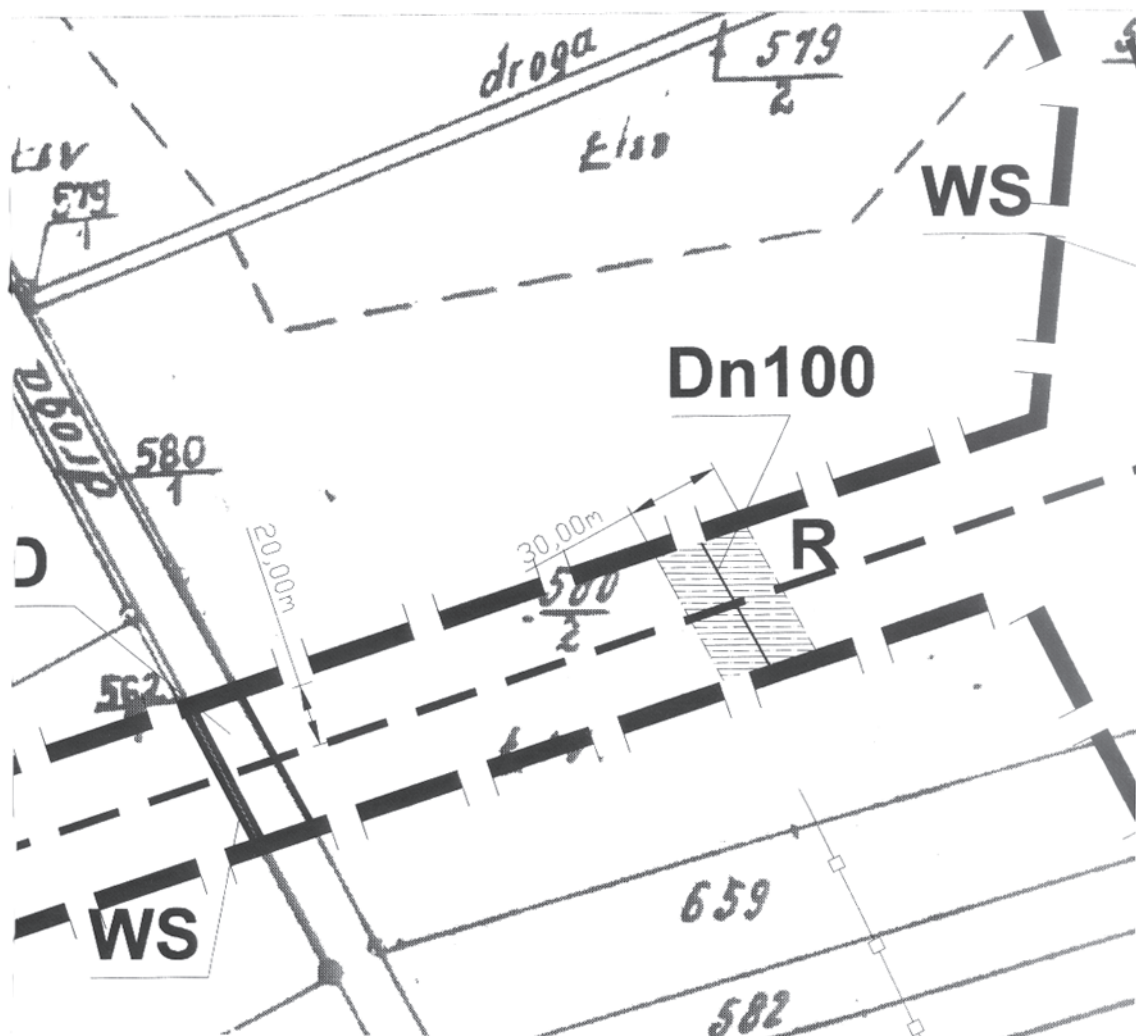
# PODAROWANIA PRZESTRZENNE ZNYCH I OBIEKTÓW LINIOWYCH azu ziemnego Łęki, Wielichowo, R e WIELICHOWO





# GO DLA

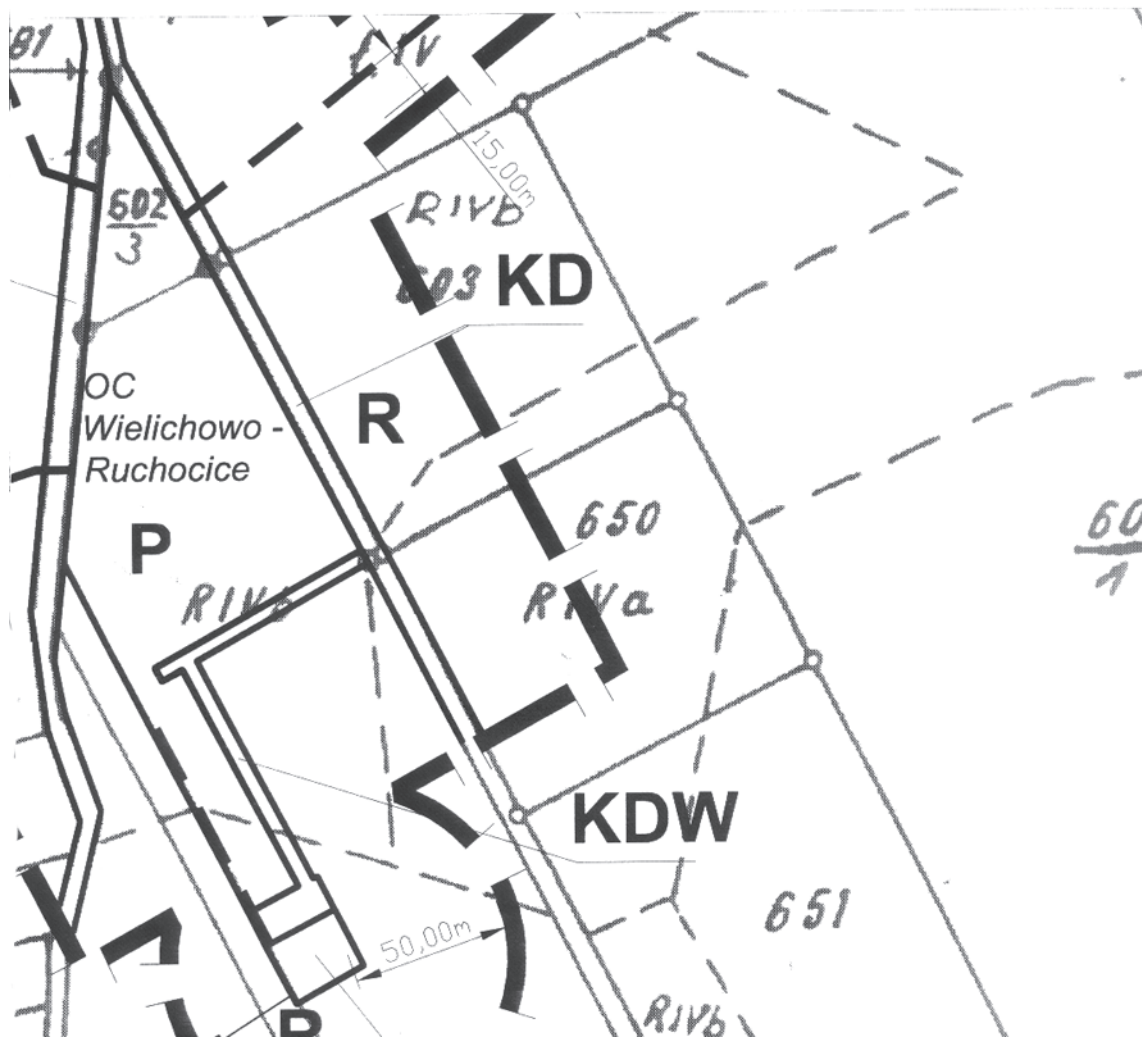
## związanych z uchocice dla

SKALA 1:2 000



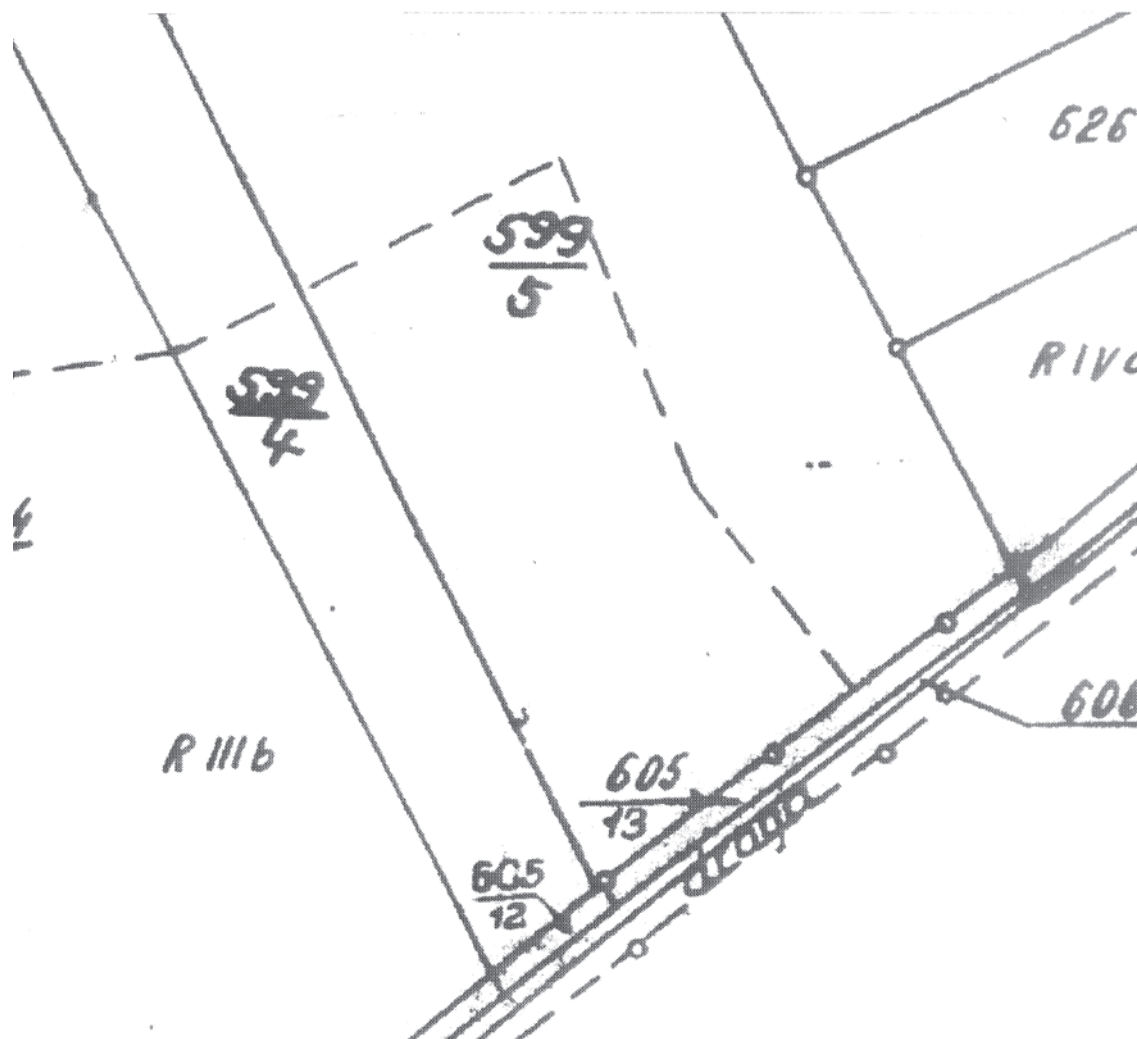


**Z A Ł A C I  
DO UCHWAŁY  
RADY MIEJSK  
z dnia.....13**



**ZNIK NR 1**  
NR *XXV.11.15.106*  
W WIELICHOWIE  
*09.2006v*

**O G Ł O S Z O**  
W DZIENNIKU URZĘD  
WOJEWÓDZTWA WIELKOPO  
NR....., poz. ....  
z dnia.....





**N O  
O W Y M  
S K I E G O**

.....  
.....

# ***RYSUNEK PLANU***

## ***Część D***

### **OZNACZENIA**



Granice obszaru objętego  
planem miejscowym



Granice administracyjne  
gmin



**57-22-59**

Granice stref ochrony  
konserwatorskiej



Linie rozgraniczające  
tereny o różnym  
przeznaczeniu



Orientacyjny przebieg  
obiektów liniowych



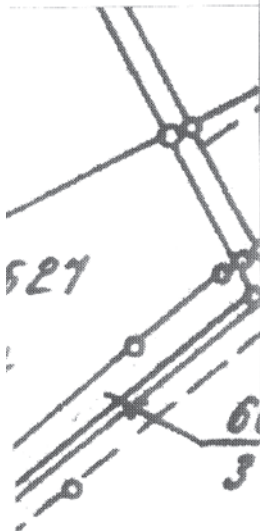
Projektowane linie  
energetyczne

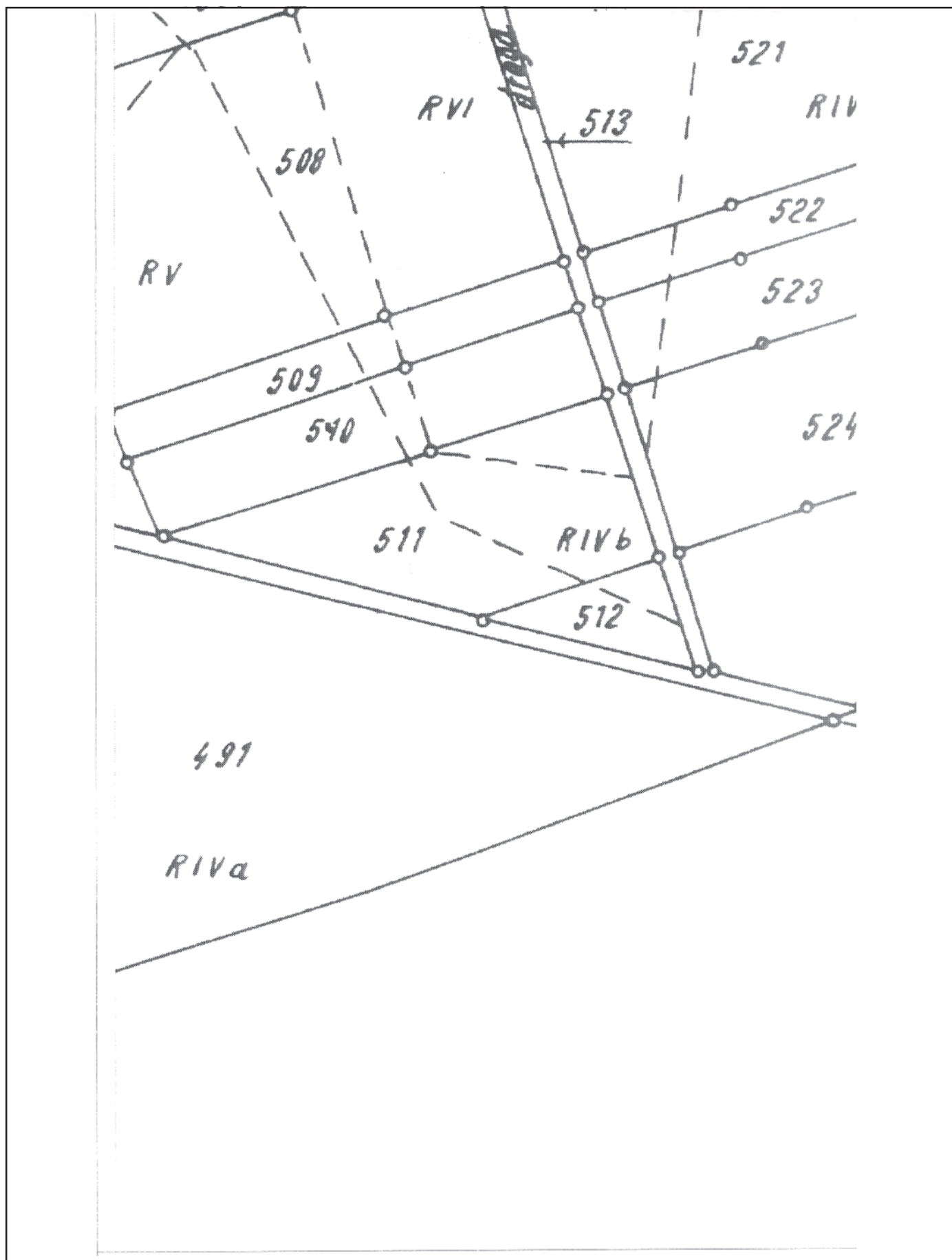


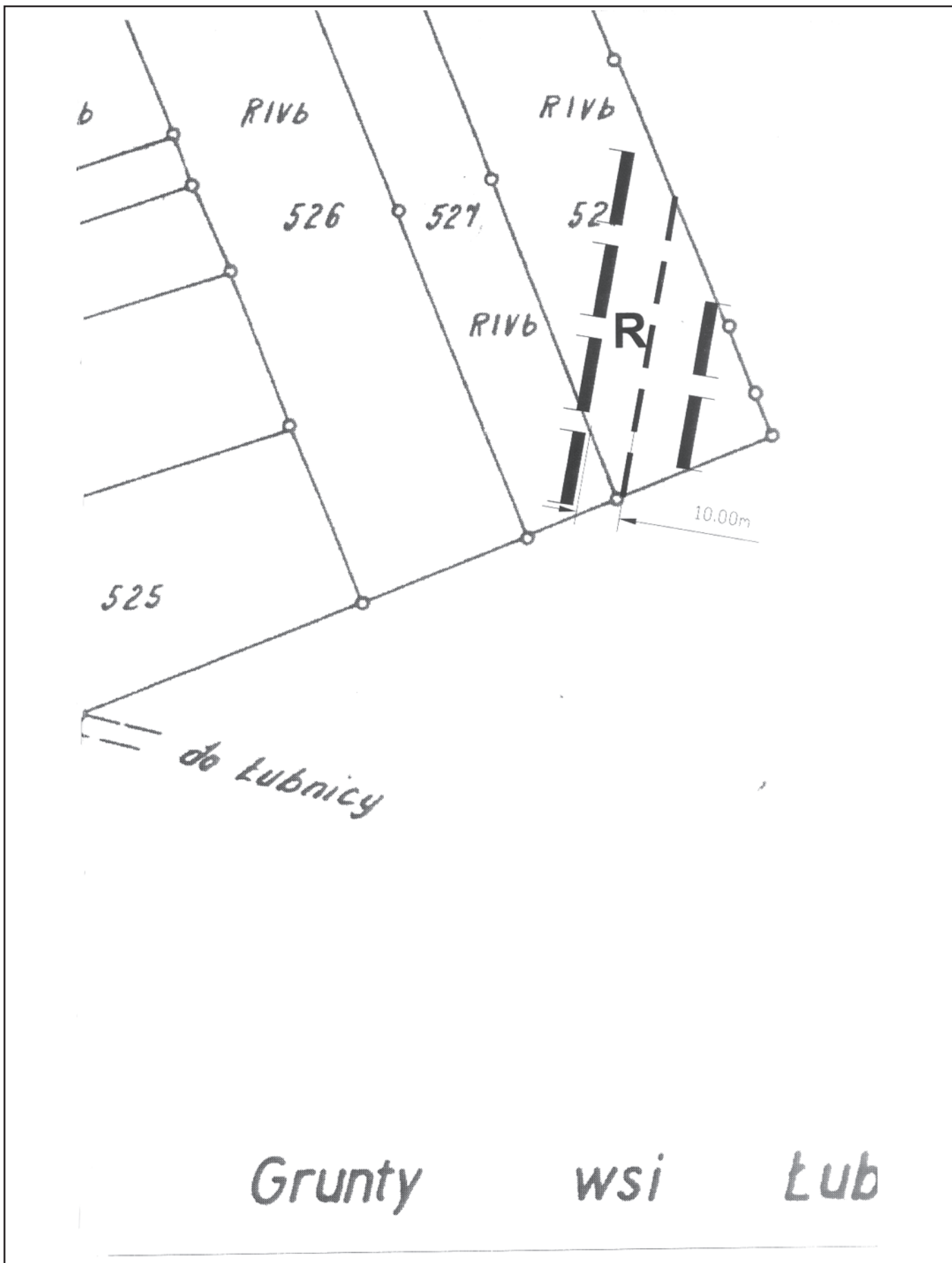
★ Gazociąg istniejący na  
terenie objętym planem

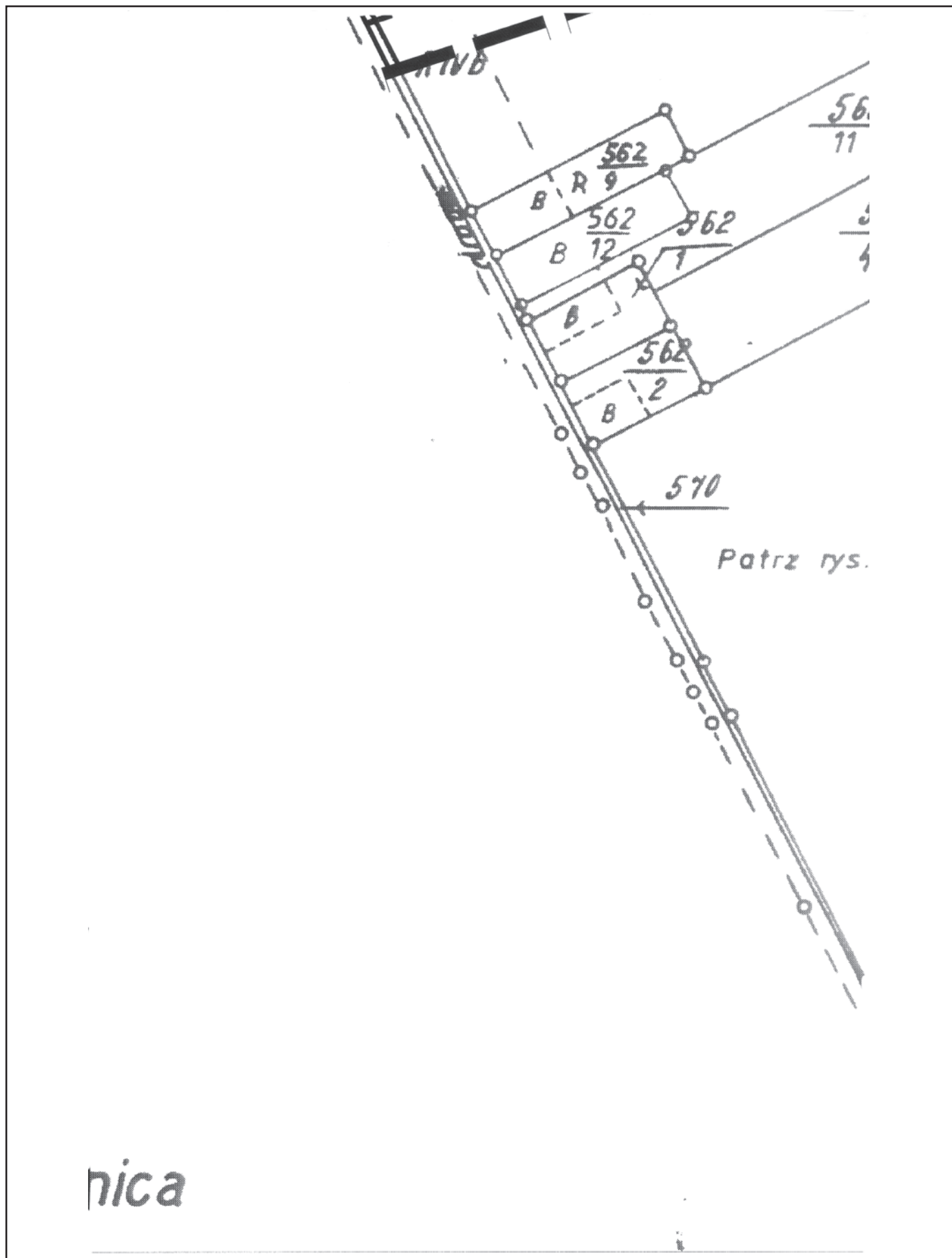


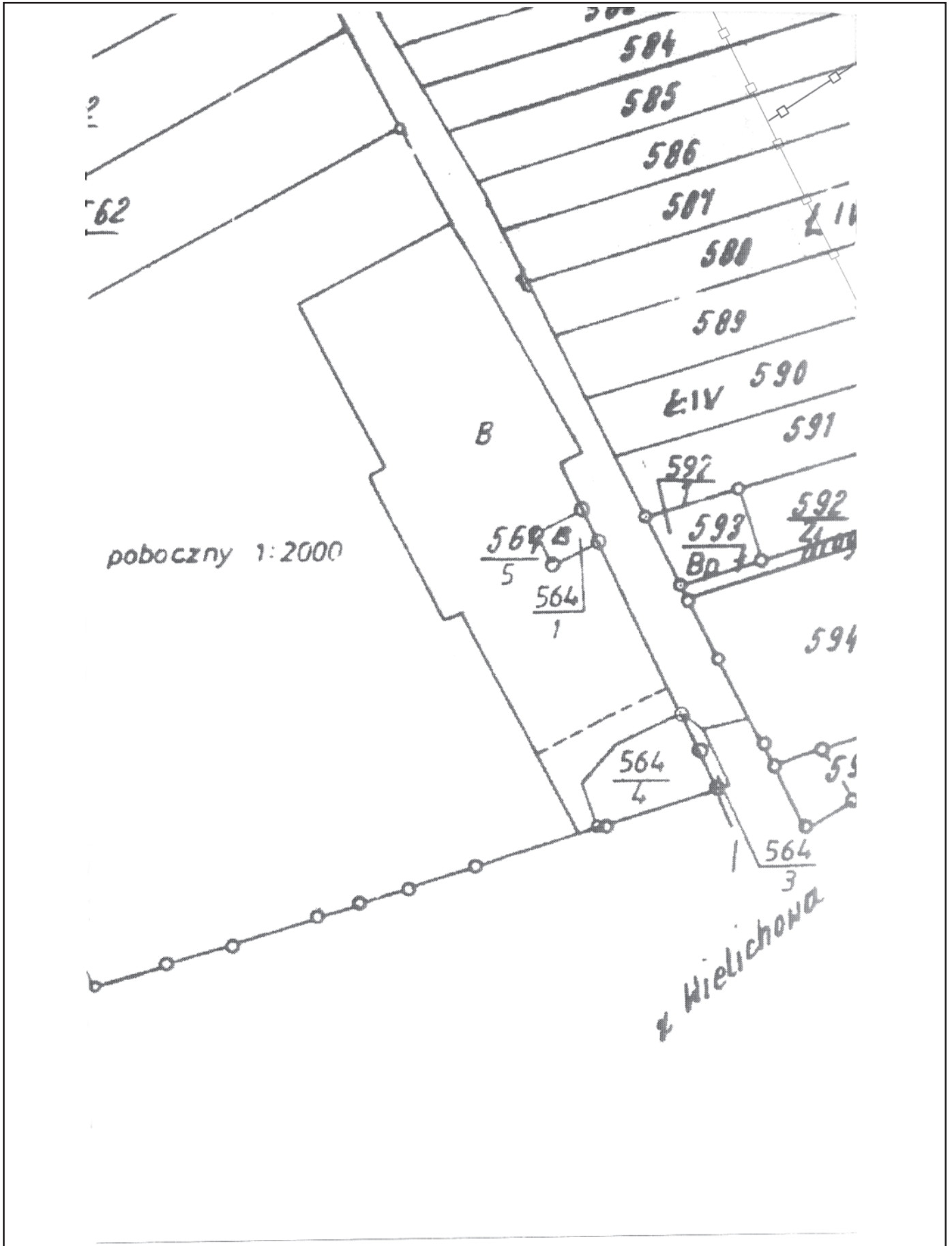
Tereny rolnicze  
(grunty orne, sady,  
łaki nastwiska)



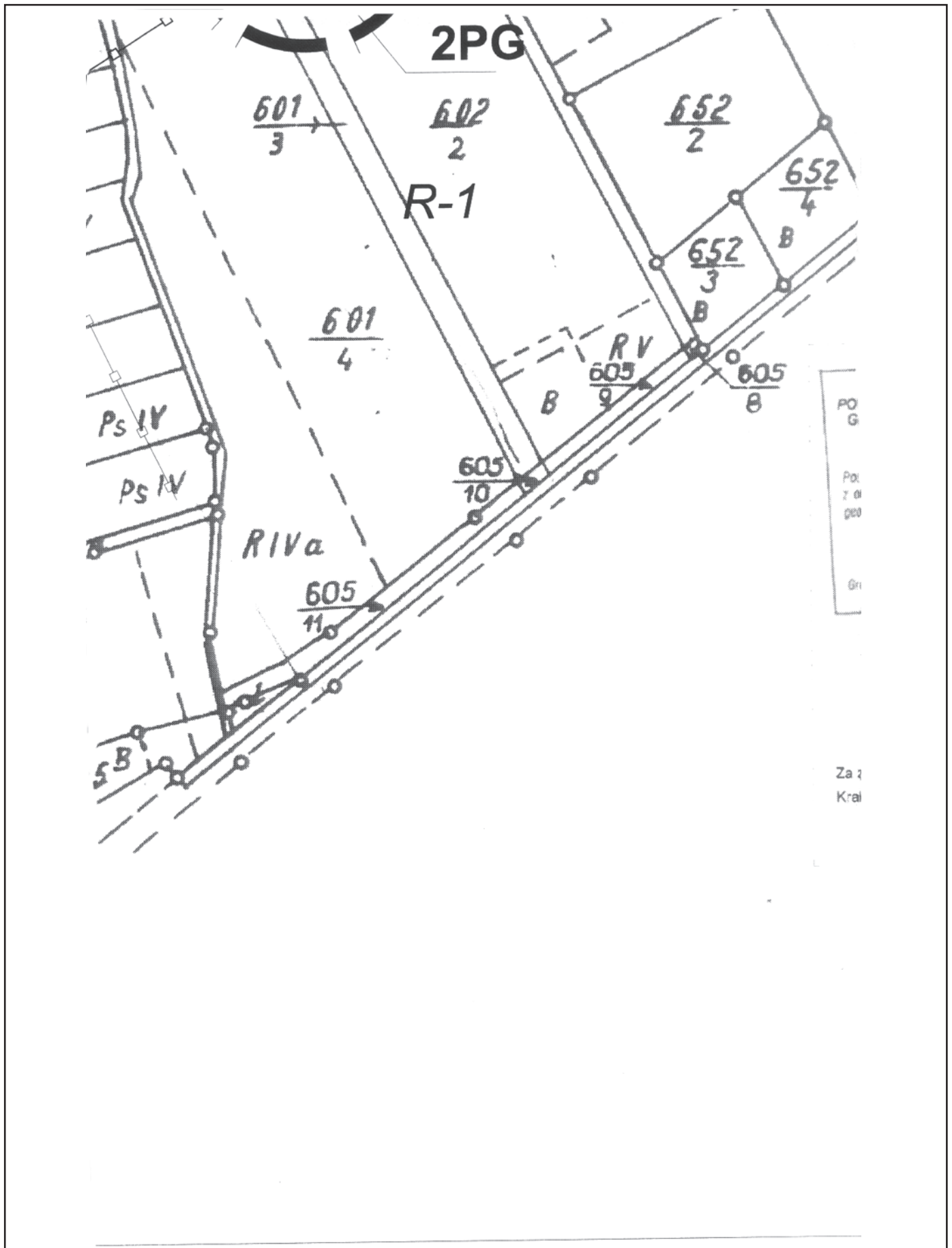


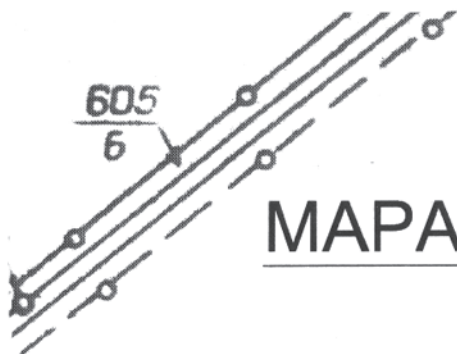












# MAPA EWIDENCYJNA 1:2000 PRZESKALOWANA Z MAPY EWIDENCYJNEJ 1:5000

o numerze: 57/3-7/1/74, ark.2

Województwo: poznańskie

Gmina: Wielichowo

Wieś: ŁUBNICA

**STAROSTA GRODZISKI**  
WIATOWY OŚRODEK DOKUMENTACJI  
GEODEZYJNEJ I KARTOGRAFICZNEJ  
W GRODZISKU WŁKP







świadczą się zgodność niniejszego dokumentu  
oryginałem przyjętym do państwowego zasobu  
geodezyjnego i kartograficznego w dniu 10.11.2003

Łódź Włkp 10.11.2003 podpis

Z up. Starosty  
Andrzej Murawski  
KIEROWNIK  
Powiatowego Ośrodka Dokumentacji  
Geodezyjnej i Kartograficznej



godność: mgr inż. Monika Walczyk  
ów 10.11.2003

Funkcja	Imię i Nazwisko	Podpis	Inwestor:
Projektant	mgr inż. Monika Walczyk		Oddział Zielonogórski Głównictwa Nafty i Gazu - Z
Sprawdzający	mgr inż. Andrzej Leszczyński		Inwestycja:
			KGZ - Wielichowo - R
Skala	Data	Tytuł rysunku:	
1:2000	11.2003	Łubnica - ark.	
<b>PANGAZ</b> Głównicze Biuro Projektowe KraKw, biuro@pangaz.com.pl		Zał. 11.1	Arkuszy:
			Arkusz:

<p style="font-size: 2em; margin: 0;">100</p> <p style="font-size: 2em; margin: 0;">)</p>	<table style="width: 100%; border-collapse: collapse;"> <tr> <td style="width: 15%; text-align: center; border: 1px solid black; padding: 10px;"><b>P</b></td> <td style="padding: 10px;"><b>Tereny zabudowy techniczno-produkcyjnej - Ośrodek Centralny</b></td> </tr> <tr> <td style="width: 15%; text-align: center; border: 1px solid black; padding: 10px;"><b>PG</b></td> <td style="padding: 10px;"><b>Tereny zabudowy techniczno-produkcyjnej (obiekty terenochłonne) - odwierty</b></td> </tr> <tr> <td style="width: 15%; text-align: center; border: 1px solid black; padding: 10px;"><b>WS</b></td> <td style="padding: 10px;"><b>Tereny wód powierzchniowych śródlądowych</b></td> </tr> <tr> <td style="width: 15%; text-align: center; border: 1px solid black; padding: 10px;"><b>KD</b></td> <td style="padding: 10px;"><b>Tereny dróg publicznych</b></td> </tr> <tr> <td style="width: 15%; text-align: center; border: 1px solid black; padding: 10px;"><b>KDW</b></td> <td style="padding: 10px;"><b>Tereny dróg wewnętrznych</b></td> </tr> <tr> <td style="width: 15%; text-align: center; border: 1px solid black; padding: 10px;"></td> <td style="padding: 10px;"><b>★ Strefa kontrolowana dla istniejącego gazociągu</b></td> </tr> </table>	<b>P</b>	<b>Tereny zabudowy techniczno-produkcyjnej - Ośrodek Centralny</b>	<b>PG</b>	<b>Tereny zabudowy techniczno-produkcyjnej (obiekty terenochłonne) - odwierty</b>	<b>WS</b>	<b>Tereny wód powierzchniowych śródlądowych</b>	<b>KD</b>	<b>Tereny dróg publicznych</b>	<b>KDW</b>	<b>Tereny dróg wewnętrznych</b>		<b>★ Strefa kontrolowana dla istniejącego gazociągu</b>				
<b>P</b>	<b>Tereny zabudowy techniczno-produkcyjnej - Ośrodek Centralny</b>																
<b>PG</b>	<b>Tereny zabudowy techniczno-produkcyjnej (obiekty terenochłonne) - odwierty</b>																
<b>WS</b>	<b>Tereny wód powierzchniowych śródlądowych</b>																
<b>KD</b>	<b>Tereny dróg publicznych</b>																
<b>KDW</b>	<b>Tereny dróg wewnętrznych</b>																
	<b>★ Strefa kontrolowana dla istniejącego gazociągu</b>																
<p style="font-size: 0.8em;">BIURO PROJEKTOWE Architektura i Urbanistyka ARCHITEKT <i>Maria Pierożyńska</i> 64-100 Leszno, ul. Sułkowskiego 26/6 NIP 697-113 71-47, Regon 410302930</p> <p style="font-size: 0.8em; margin-top: 10px;">Przewodniczący <i>Włodzisław Kostrzewa</i></p>	<table border="1" style="width: 100%; border-collapse: collapse;"> <tr> <td colspan="2" style="text-align: center; padding: 5px;">                  ARCHITEKTURA I URBANISTYKA  <b>BIURO PROJEKTOWE</b> </td> </tr> <tr> <td style="width: 20%; padding: 5px;"><b>Nazwa zadania:</b></td> <td style="padding: 5px;"><b>MIEJSCOWY PLAN ZAGOSPODAROWANIA PRZESTRZENNEGO DLA OBIEKTÓW TECHNOLOGICZNYCH I OBIEKTÓW LINIOWYCH związanych z zagospodarowaniem złóż gazu ziemnego Łęki, Wielichowo, Ruchocice dla terenu położonego w gminie WIELICHOWO</b></td> </tr> <tr> <td style="padding: 5px;"><b>Gmina:</b></td> <td style="padding: 5px;"><b>WIELICHOWO</b> Powiat: Grodzisk Wilkp. Województwo: WIELKOPOLSKIE</td> </tr> <tr> <td style="padding: 5px;"><b>Skala rysunku:</b></td> <td style="padding: 5px;"><b>1:2 000</b> <b>D</b> <b>Skala wydruku: 1cm = 20 m</b></td> </tr> <tr> <td style="padding: 5px;"><b>Główny projektant:</b></td> <td style="padding: 5px;"><b>mgr inż. arch. Maria Pierożyńska</b> <small>upr. do proj. w planowaniu przestrzennym NR ew. 69/87</small></td> </tr> <tr> <td style="padding: 5px;"><b>Asystent Projektanta:</b></td> <td style="padding: 5px;"><b>mgr inż. arch. Monika Pierożyńska</b></td> </tr> <tr> <td style="padding: 5px;"><b>Asystent Projektanta:</b></td> <td style="padding: 5px;"><b>inż. arch. Łukasz Marciniak</b></td> </tr> <tr> <td style="padding: 5px;"><b>Asystent Projektanta:</b></td> <td style="padding: 5px;"><b>tech. Eleonora Gambal</b></td> </tr> </table>	 ARCHITEKTURA I URBANISTYKA <b>BIURO PROJEKTOWE</b>		<b>Nazwa zadania:</b>	<b>MIEJSCOWY PLAN ZAGOSPODAROWANIA PRZESTRZENNEGO DLA OBIEKTÓW TECHNOLOGICZNYCH I OBIEKTÓW LINIOWYCH związanych z zagospodarowaniem złóż gazu ziemnego Łęki, Wielichowo, Ruchocice dla terenu położonego w gminie WIELICHOWO</b>	<b>Gmina:</b>	<b>WIELICHOWO</b> Powiat: Grodzisk Wilkp. Województwo: WIELKOPOLSKIE	<b>Skala rysunku:</b>	<b>1:2 000</b> <b>D</b> <b>Skala wydruku: 1cm = 20 m</b>	<b>Główny projektant:</b>	<b>mgr inż. arch. Maria Pierożyńska</b> <small>upr. do proj. w planowaniu przestrzennym NR ew. 69/87</small>	<b>Asystent Projektanta:</b>	<b>mgr inż. arch. Monika Pierożyńska</b>	<b>Asystent Projektanta:</b>	<b>inż. arch. Łukasz Marciniak</b>	<b>Asystent Projektanta:</b>	<b>tech. Eleonora Gambal</b>
 ARCHITEKTURA I URBANISTYKA <b>BIURO PROJEKTOWE</b>																	
<b>Nazwa zadania:</b>	<b>MIEJSCOWY PLAN ZAGOSPODAROWANIA PRZESTRZENNEGO DLA OBIEKTÓW TECHNOLOGICZNYCH I OBIEKTÓW LINIOWYCH związanych z zagospodarowaniem złóż gazu ziemnego Łęki, Wielichowo, Ruchocice dla terenu położonego w gminie WIELICHOWO</b>																
<b>Gmina:</b>	<b>WIELICHOWO</b> Powiat: Grodzisk Wilkp. Województwo: WIELKOPOLSKIE																
<b>Skala rysunku:</b>	<b>1:2 000</b> <b>D</b> <b>Skala wydruku: 1cm = 20 m</b>																
<b>Główny projektant:</b>	<b>mgr inż. arch. Maria Pierożyńska</b> <small>upr. do proj. w planowaniu przestrzennym NR ew. 69/87</small>																
<b>Asystent Projektanta:</b>	<b>mgr inż. arch. Monika Pierożyńska</b>																
<b>Asystent Projektanta:</b>	<b>inż. arch. Łukasz Marciniak</b>																
<b>Asystent Projektanta:</b>	<b>tech. Eleonora Gambal</b>																
<p style="font-size: 0.8em;">Zakład Elona Góra</p> <p style="font-size: 0.8em; margin-top: 10px;">Ruchocice</p> <p style="font-size: 1.5em; margin-top: 10px;">2</p> <p style="font-size: 0.8em; margin-top: 10px;">Wskałnik arch.</p> <p style="font-size: 1.5em; margin-top: 10px;">11.1</p>	<p style="font-size: 0.8em; margin-top: 10px;">Główny Projektant</p> <p style="font-size: 0.8em; margin-top: 10px;">mgr inż. arch. <b>MARIA PIEROŻYŃSKA</b> <small>upr. w planowaniu przestrzennym nr ew. 69/87</small></p> <p style="font-size: 0.8em; margin-top: 10px;">Asystent Projektanta</p> <p style="font-size: 0.8em; margin-top: 10px;">inż. arch. Łukasz Marciniak</p> <p style="font-size: 0.8em; margin-top: 10px;">Asystent Projektanta</p> <p style="font-size: 0.8em; margin-top: 10px;">tech. Eleonora Gambal</p>																

**gmina:** WIELICHOWO  
**powiat:** GRODZISK WLKP.  
**Województwo:** WIELKOPOLSKIE

**SKALA 1:2 000**



**MIEJSCOWY PLAN ZAGOSPODAROWANIA  
OBIEKTÓW TECHNOLOGICZNYCH  
zagospodarowaniem złóż gaz ziemnych  
terenu położonego w gminie Wielichowo**

metrow **MAPA EWIDENCYJNA 1:2000**


**PRZESKALOWANA  
Z MAPY EWIDENCYJNEJ 1:5000**

o numerze: 57/3-7/1/74, ark.2

Województwo: poznańskie

Gmina: Wielichowo

Wieś: ŁUBNICA



Z up. Starosty  
**Andrzeja Murawski**  
KIEROWNIK  
Powiatowego Ośrodka Dokumentacji  
Geodezyjnej i Kartograficznej

Za zgodność: mgr inż. Monika Walczyk  
Kraków. 10.11.2003

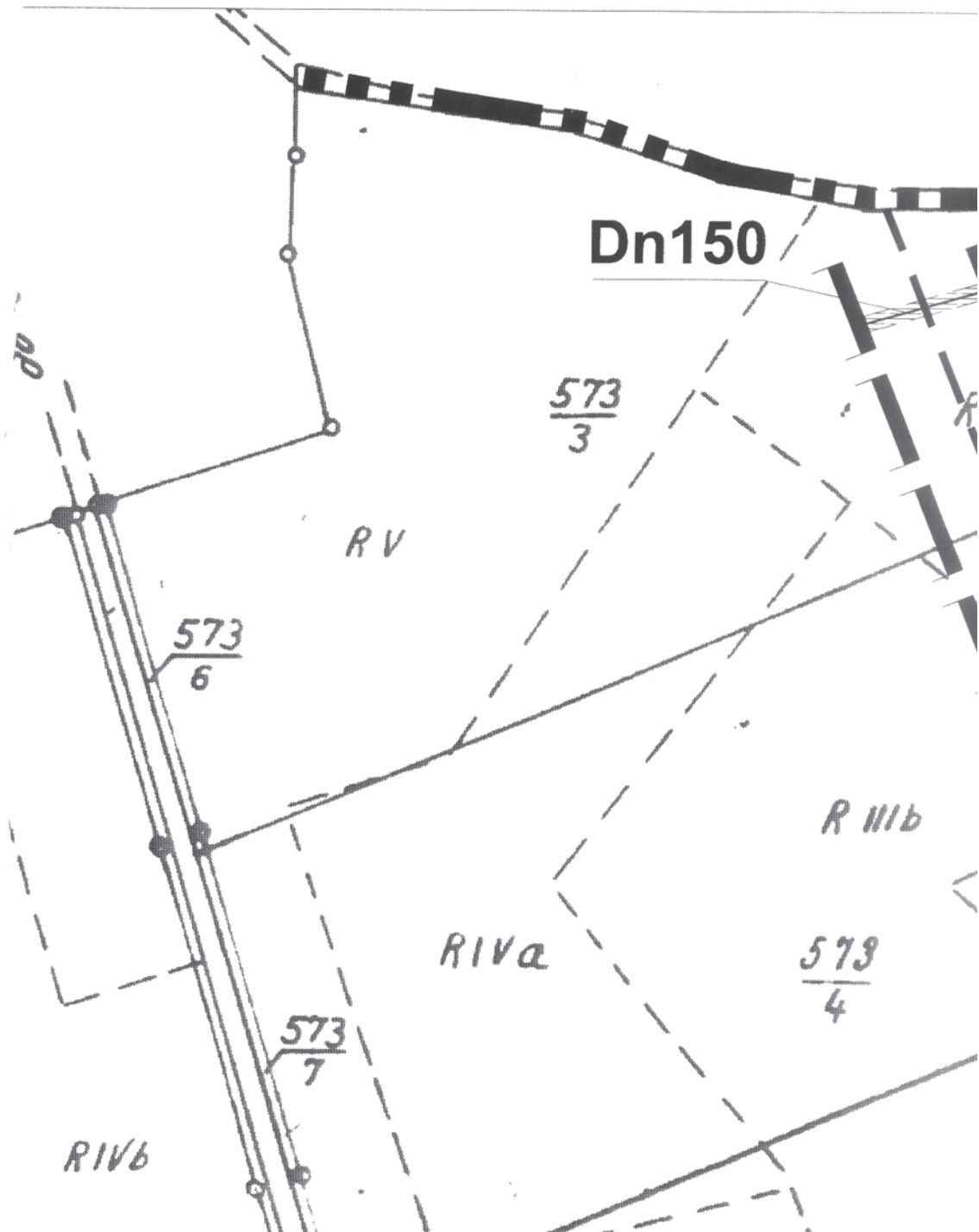
*Monika Walczyk*

*Grodzisk*



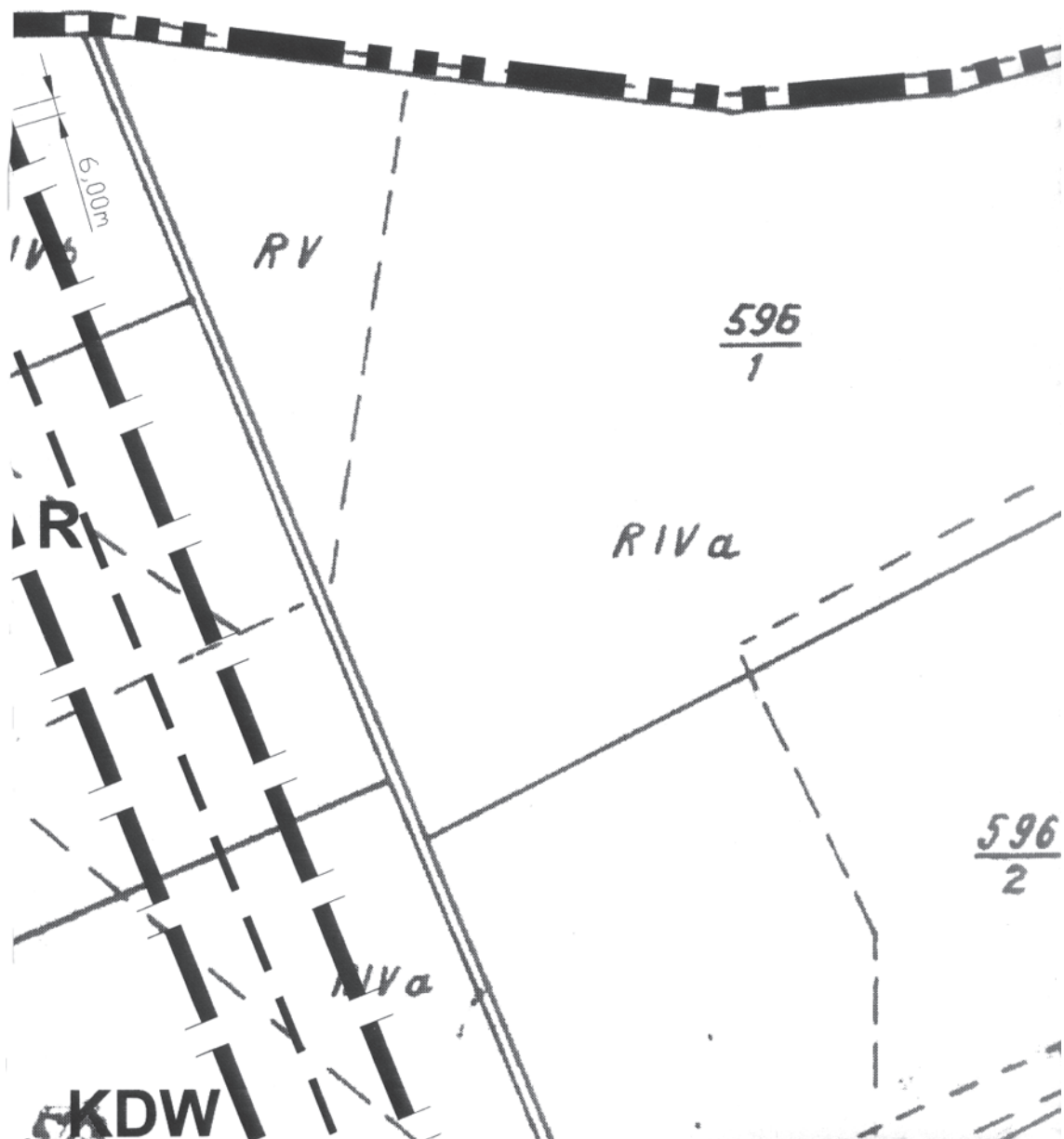


# ODAROWANIA PRZESTRZENNEGO CIĄGNIĘTYCH I OBIEKTÓW LINIOWYCH z u ziemnego Łęki, Wielichowo, Ruc WIELICHOWO



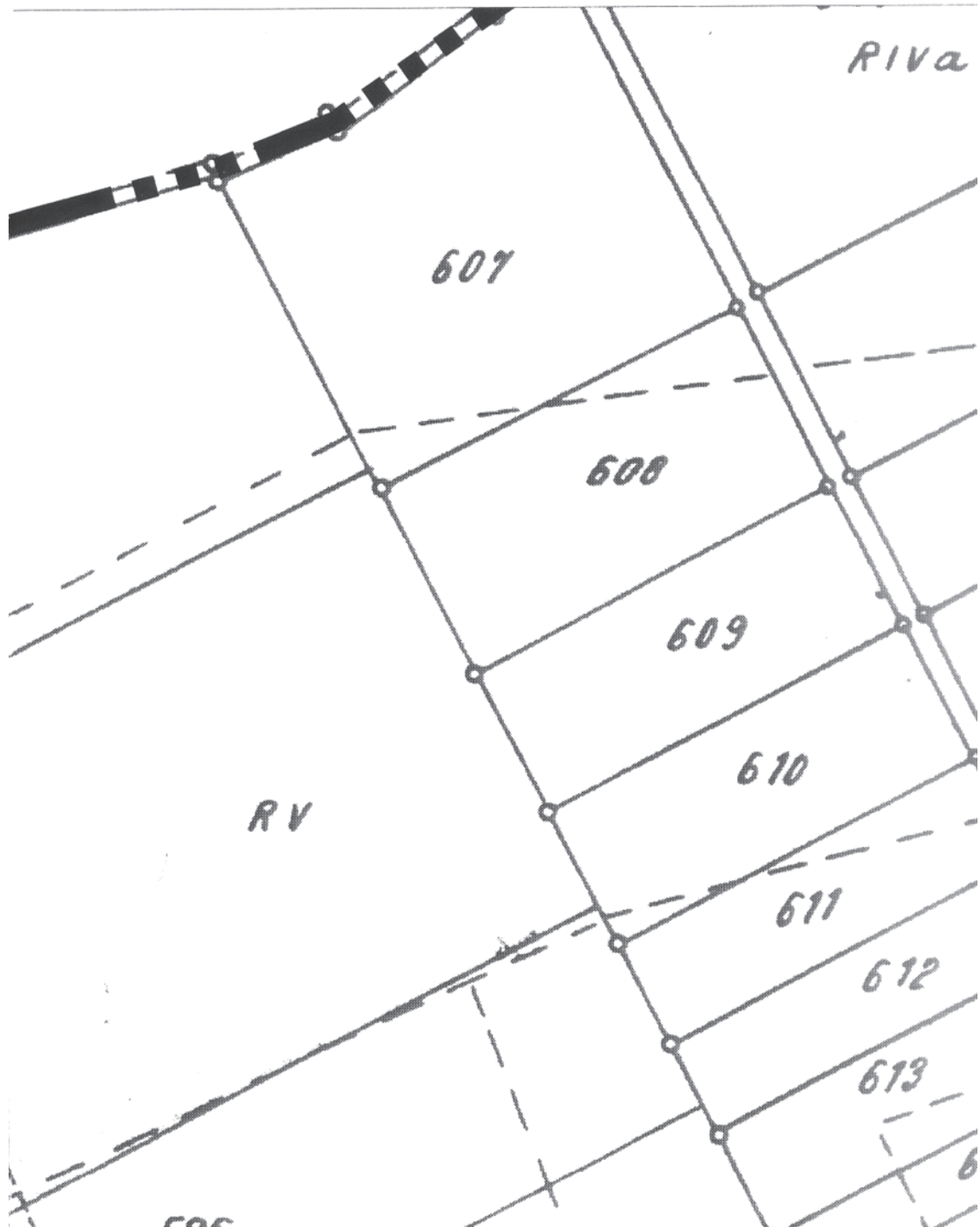
**DLA**  
**wiązanych z**  
**hocice dla**

**Z A Ł A C Z N I K N R**  
**DO UCHWAŁY NR XXXIV/215**  
**RADY MIEJSKIEJ W WIELIC**  
z dnia.....*13.08.2006r.*.....



1  
196  
OWIE  
.....

**O G Ł O S Z O N O**  
**W D Z I E N N I K U U R Z Ę D O W Y M**  
**W O J E W Ó D Z T W A W I E L K O P O L S K I E G O**  
NR....., poz. ....  
z dnia.....

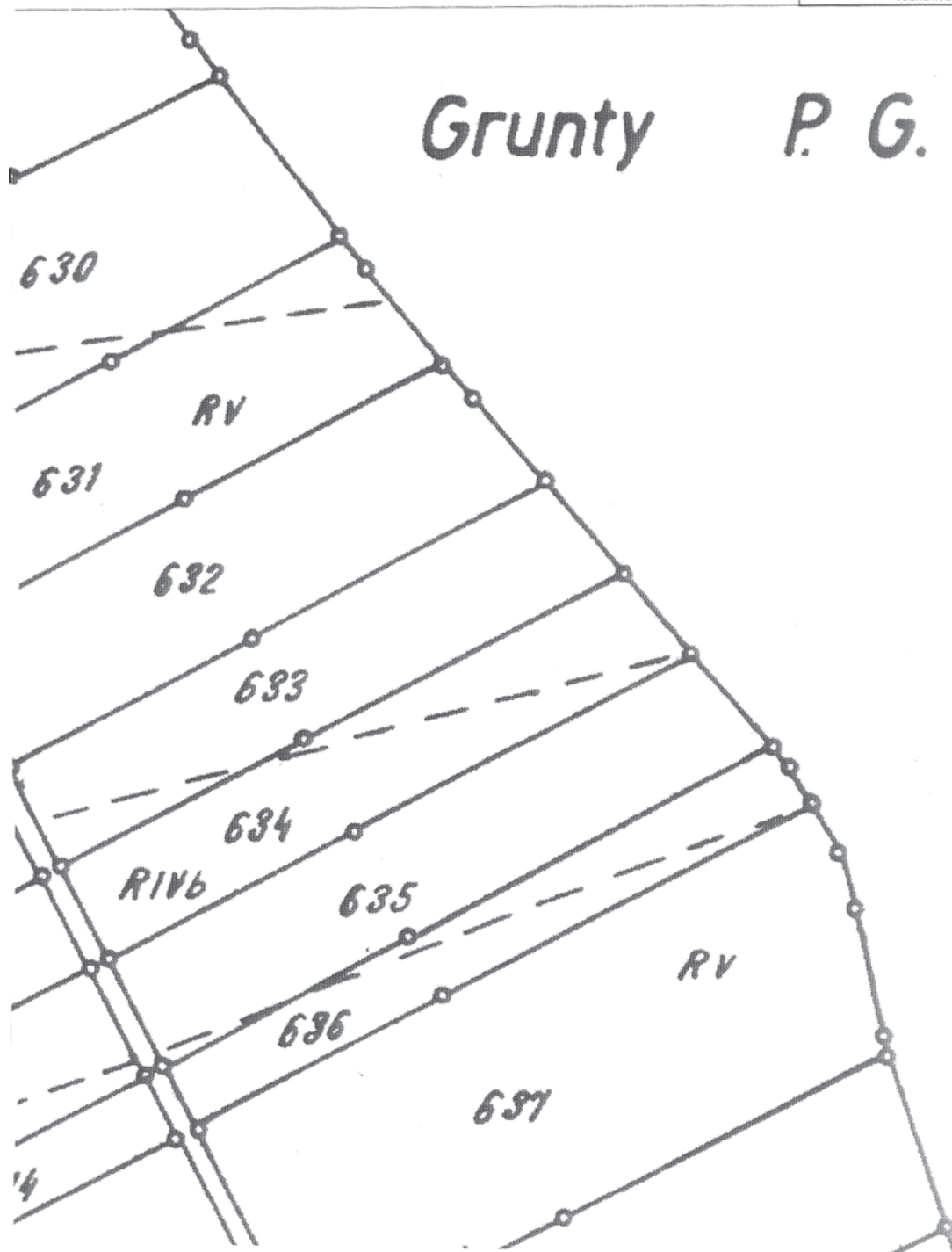



# RYSUNEK PLANU

## Część C

Funkcja	Imię i Nazwisko
Projektant	mgr inż. M
Sprawdzający	mgr inż. A
Skala 1:2000	
 <b>PANG</b> Geomatics Office Kraków, w. biuro@pang.pl	

### Grunty P. G. R.



zwisko	Podpis	Inwestor: <b>Oddział Zielonogórski Zakład Górnictwa Nafty i Gazu - Zielona Góra</b>		
Monika Walczyk				
Andrzej Leszczyński				
Data 11.2003		Inwestycja: <b>KGZ - Wielichowo - Ruchoćce</b>		
		Tytuł rysunku: <b>Wielichowo - ark. 2</b>		
	<b>Zał. 11.2</b>	Arkuszy:		Wskaźnik arch. <b>11.2</b>
		Arkusz:		

**Zie**


## OZNACZENIA



Granice obszaru objętego  
planem miejscowym



Granice administracyjne  
gmin



**57-22-59**

Granice stref ochrony  
konserwatorskiej



Linie rozgraniczające  
tereny o różnym  
przeznaczeniu



Orientacyjny przebieg  
obiektów liniowych



Projektowane linie  
energetyczne

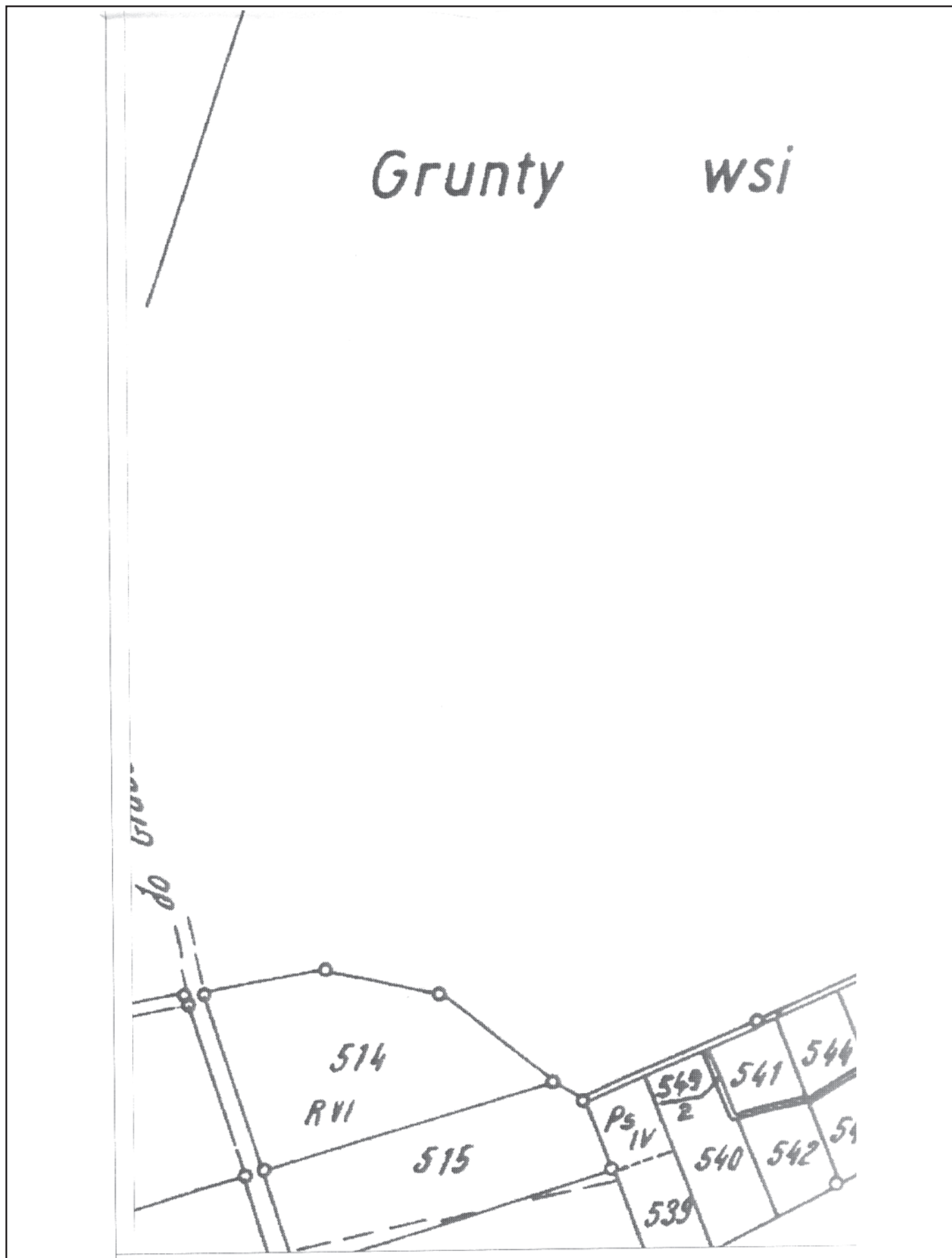


Gazociąg istniejący na  
terenie objętym planem

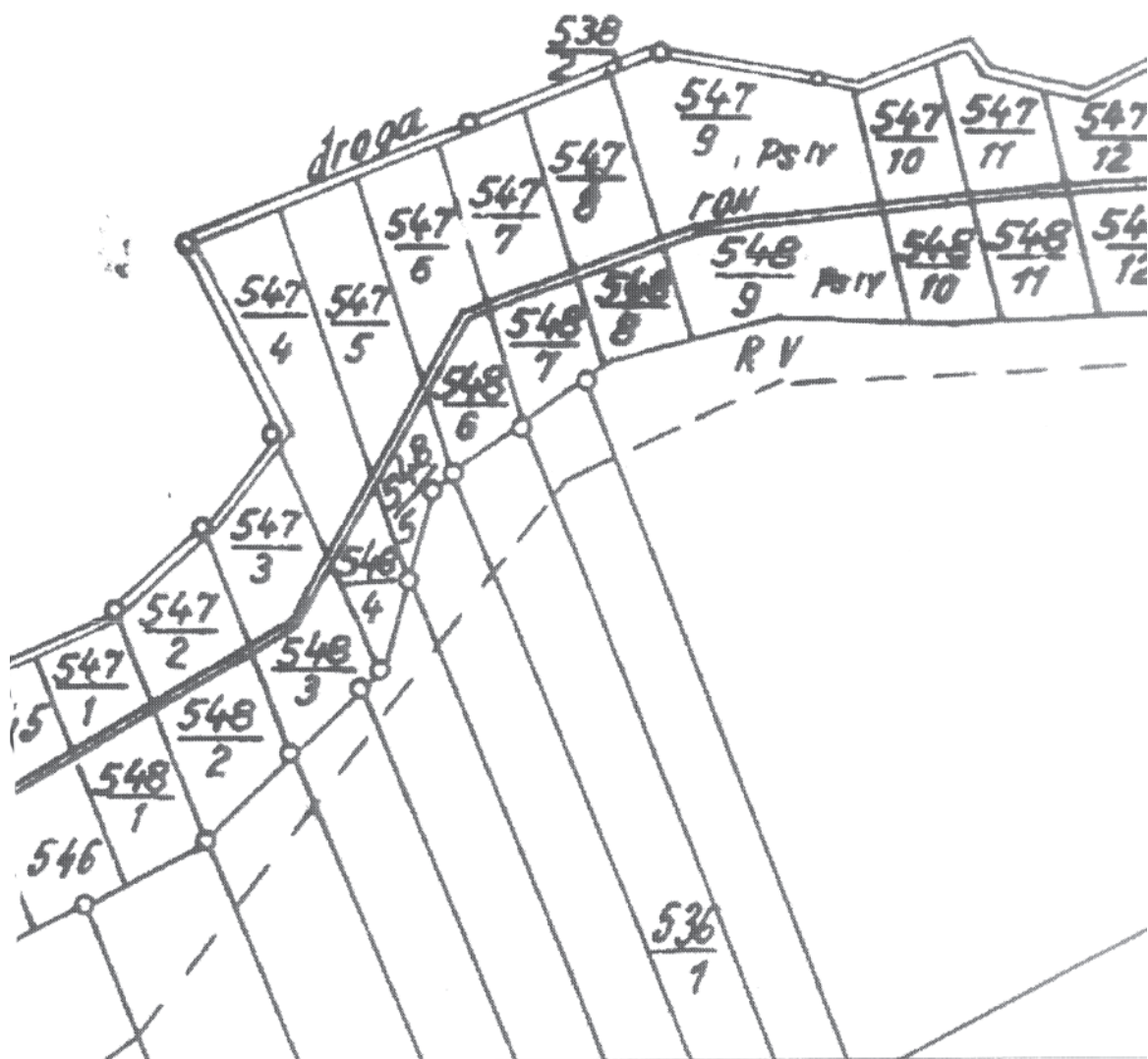
**R**

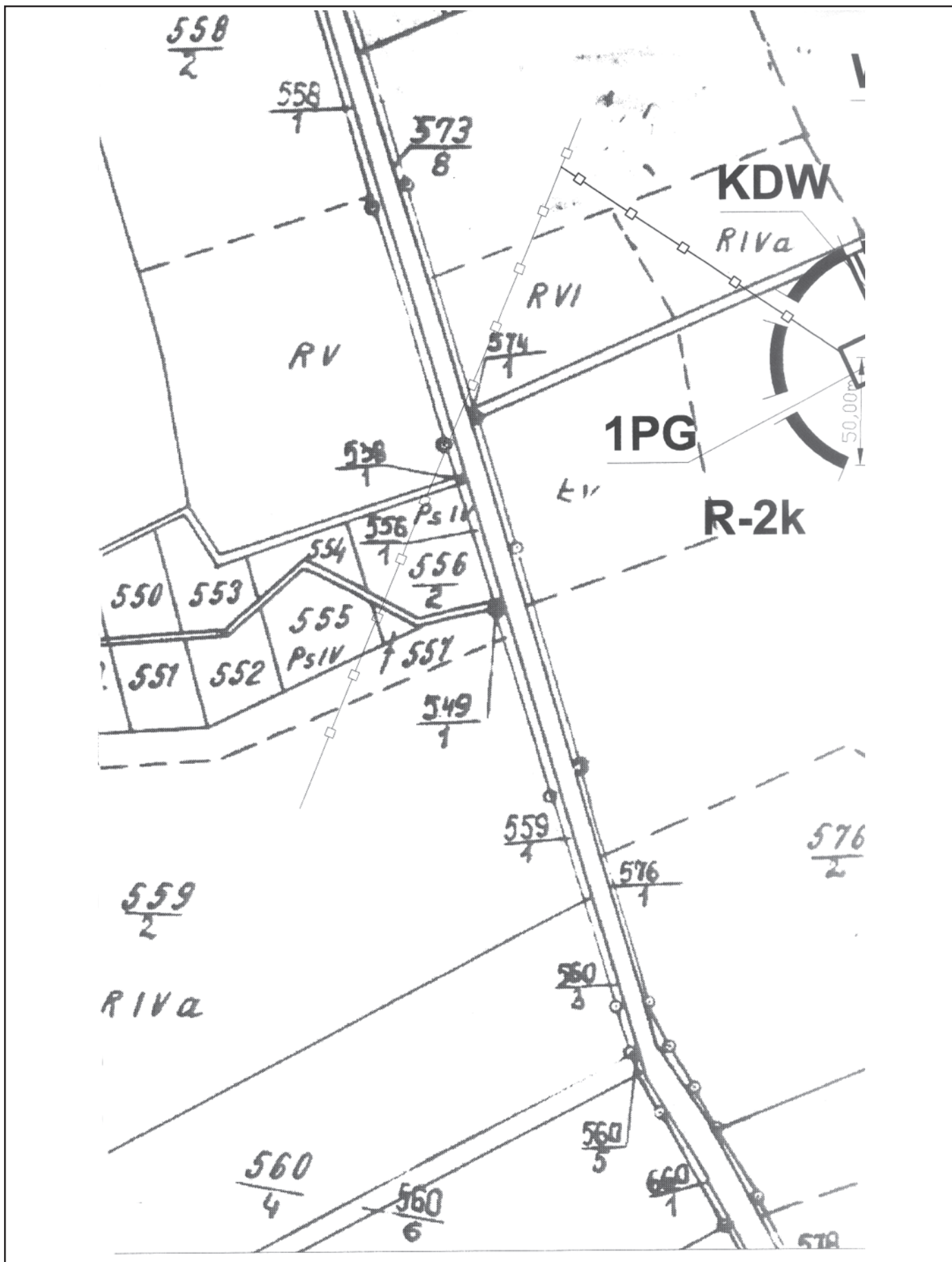
Tereny rolnicze  
(grunty orne, sady,  
łaki pastwiska)

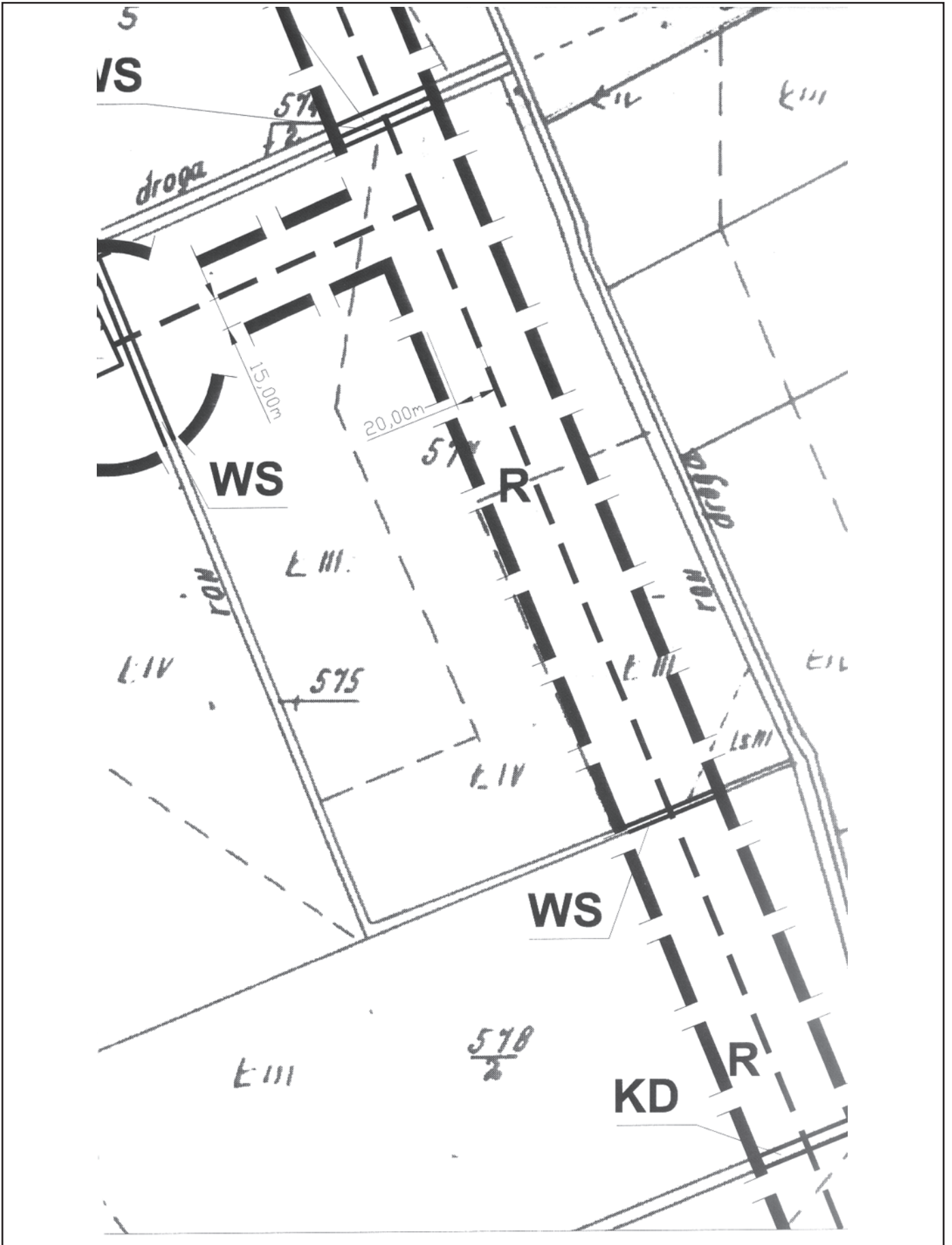


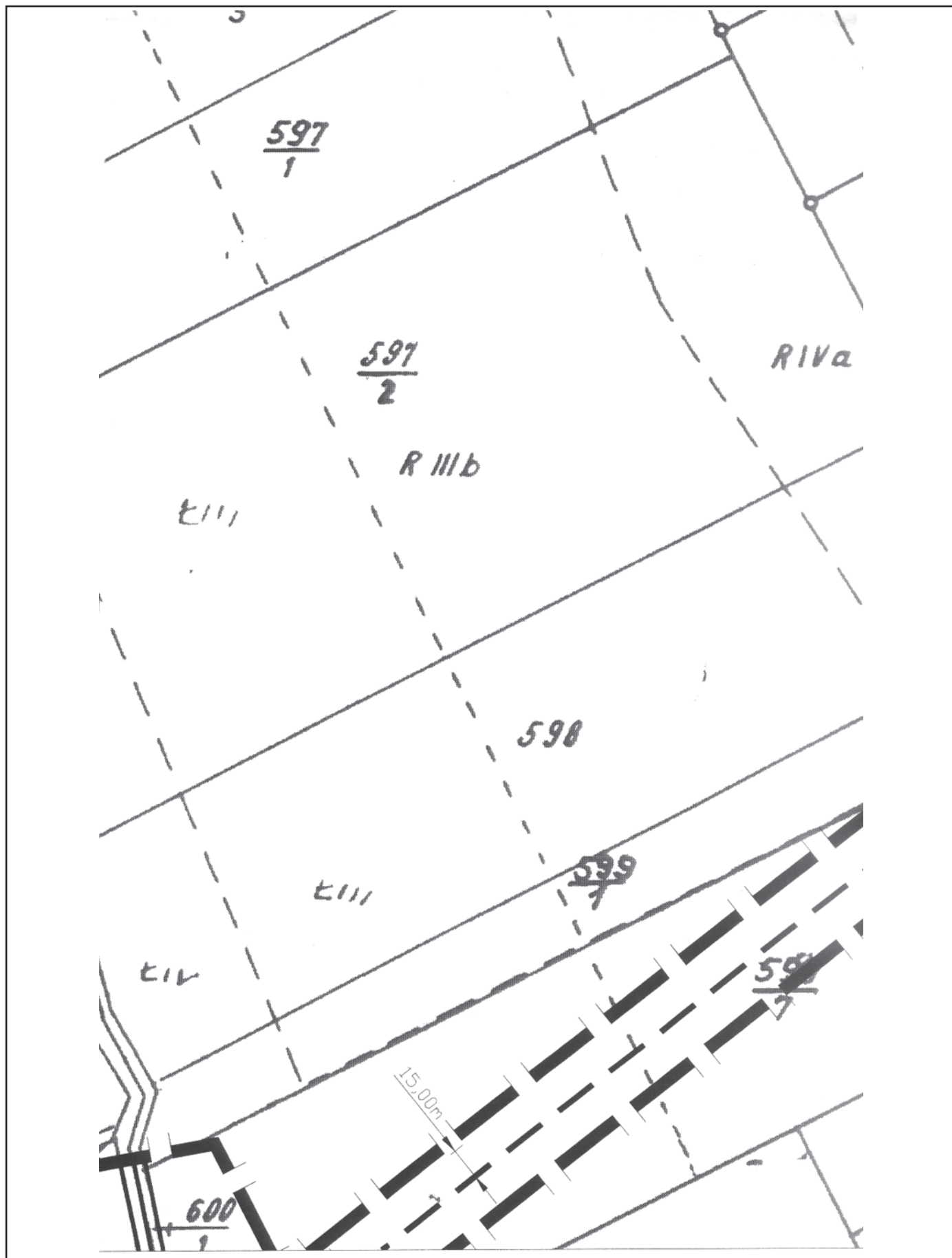


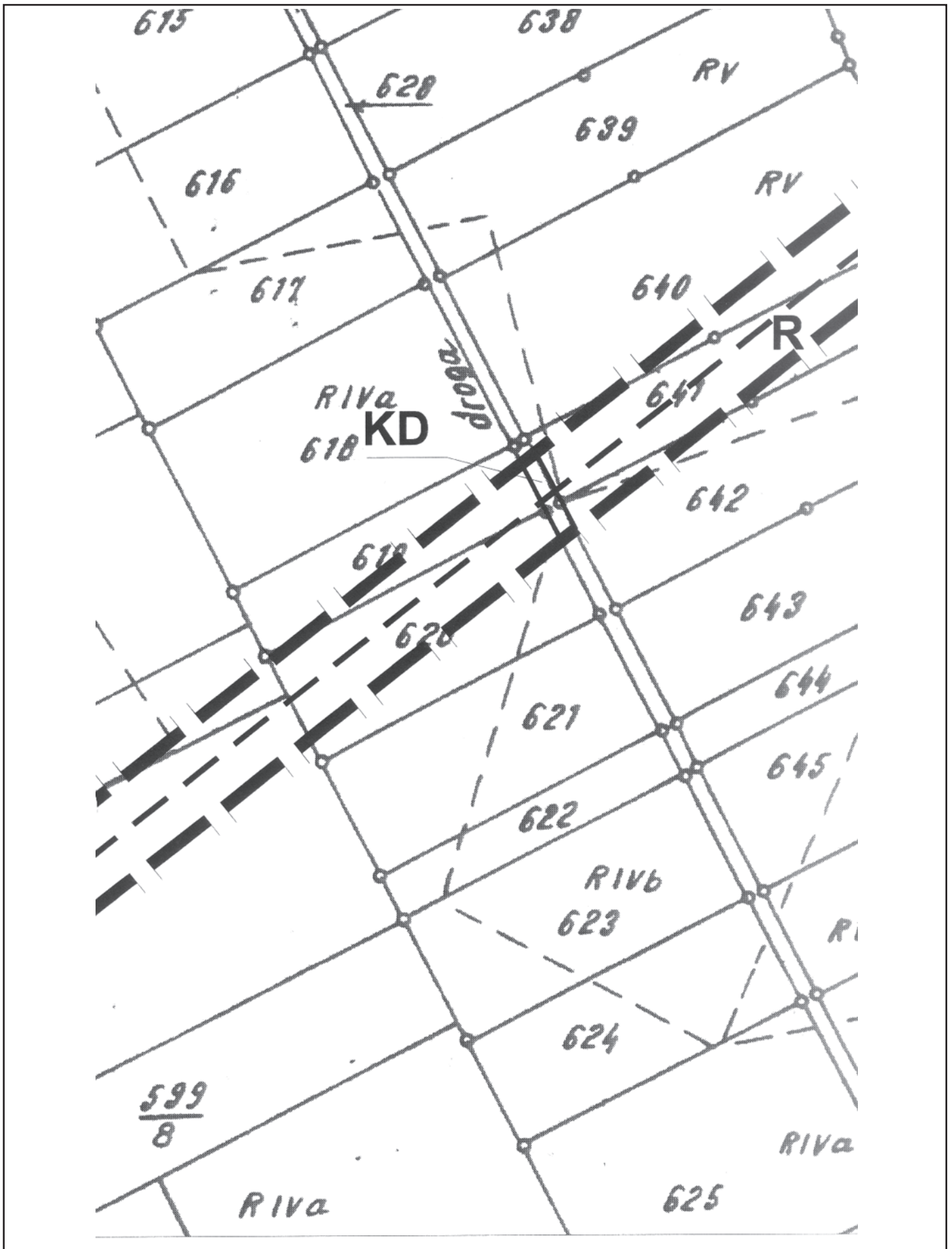
# Gradowice



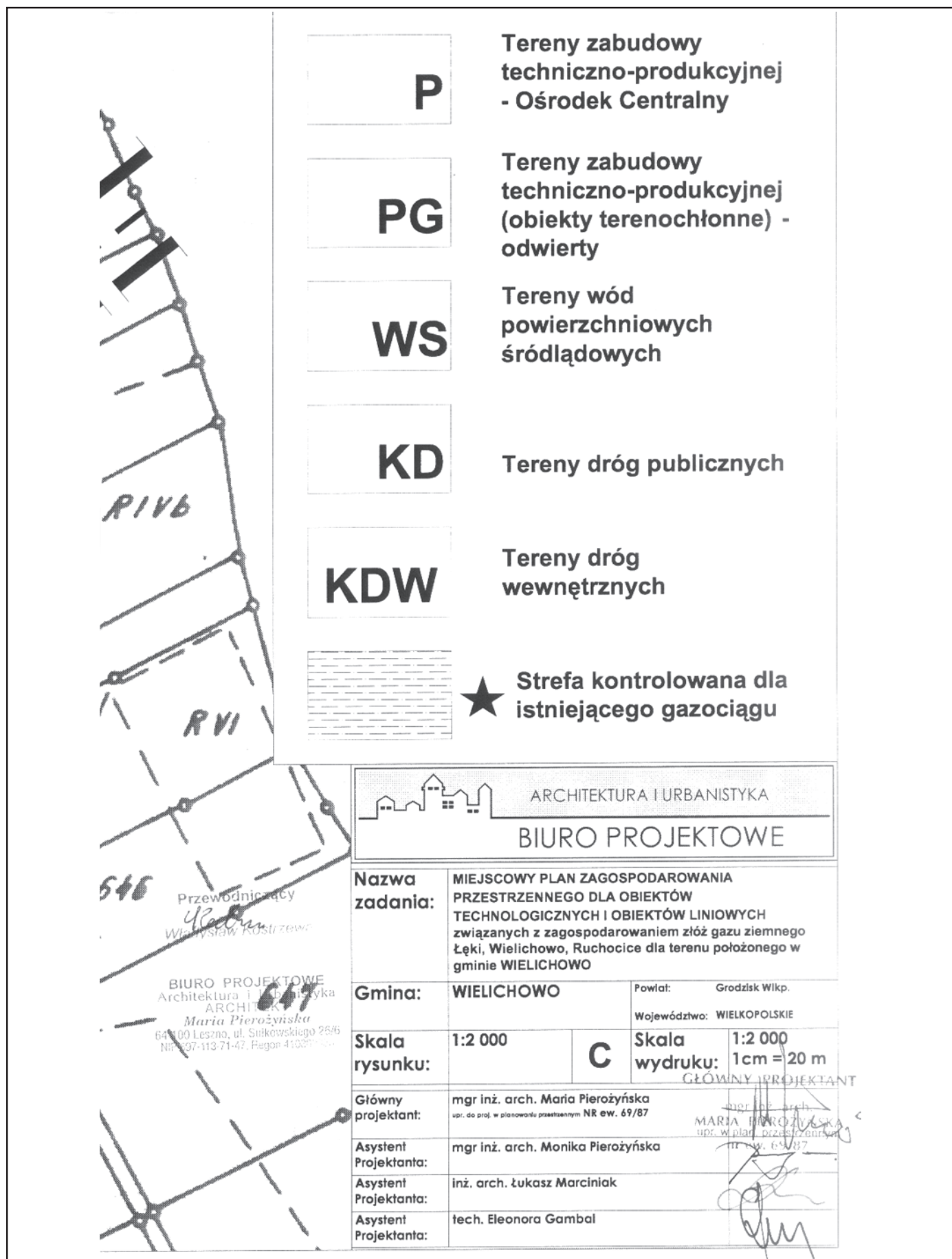














**gmina:** WIELICHOWO  
**powiat:** GRODZISK WLKP.  
**Województwo:** WIELKOPOLSKIE

**SKALA 1:2 000**



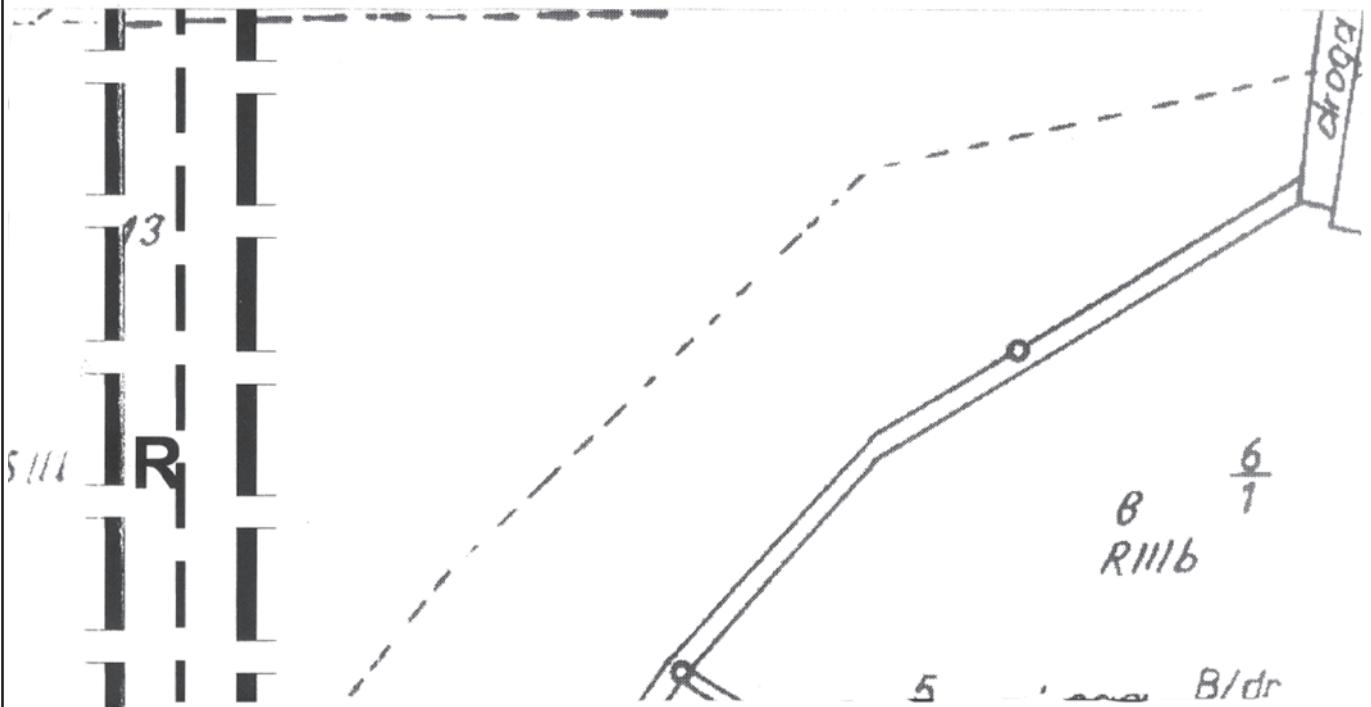
# MIEJSCOWY PLAN ZAGOSPODAR TECHNOLOGICZNYCH I OBIEKTÓW źróź gazu ziemnego Łęki, Wielichow WIELICHOWO

tróćw



# OWANIA PRZESTRZENNEGO DLA OBIEKTÓW LINIOWYCH związanych z zagospodarowaniem, Ruhocice dla terenu położonego w

Z A Ł A C Z I  
DO UCHWAŁY N  
RADY MIEJSKIE  
z dnia.....13.....

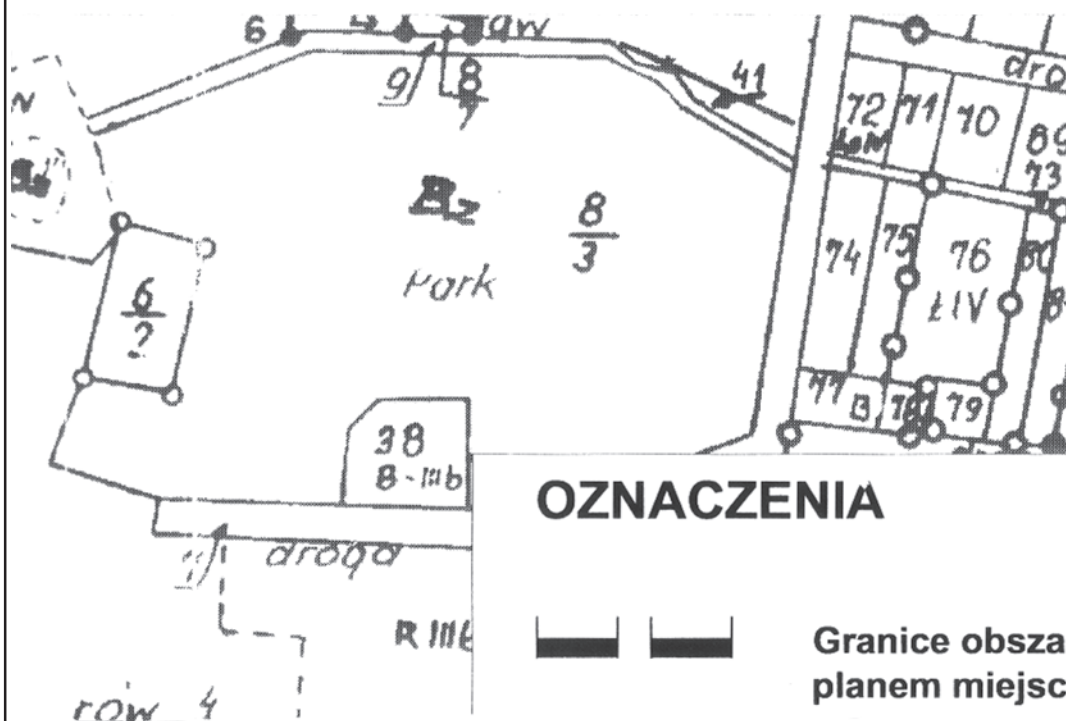


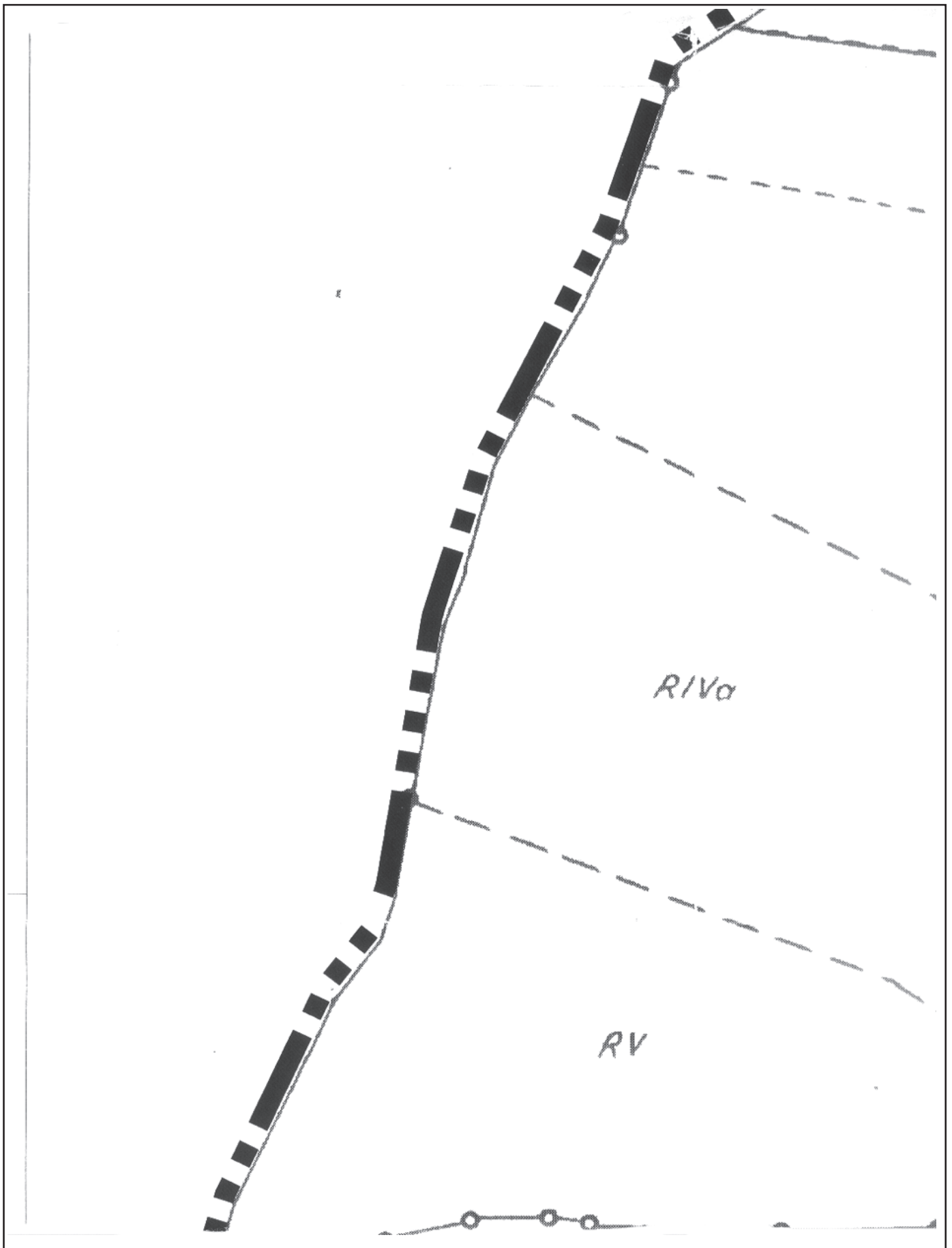
# AKTÓW w sprawie zawieszenia w gminie

## RYSUNEK PLANU Część B

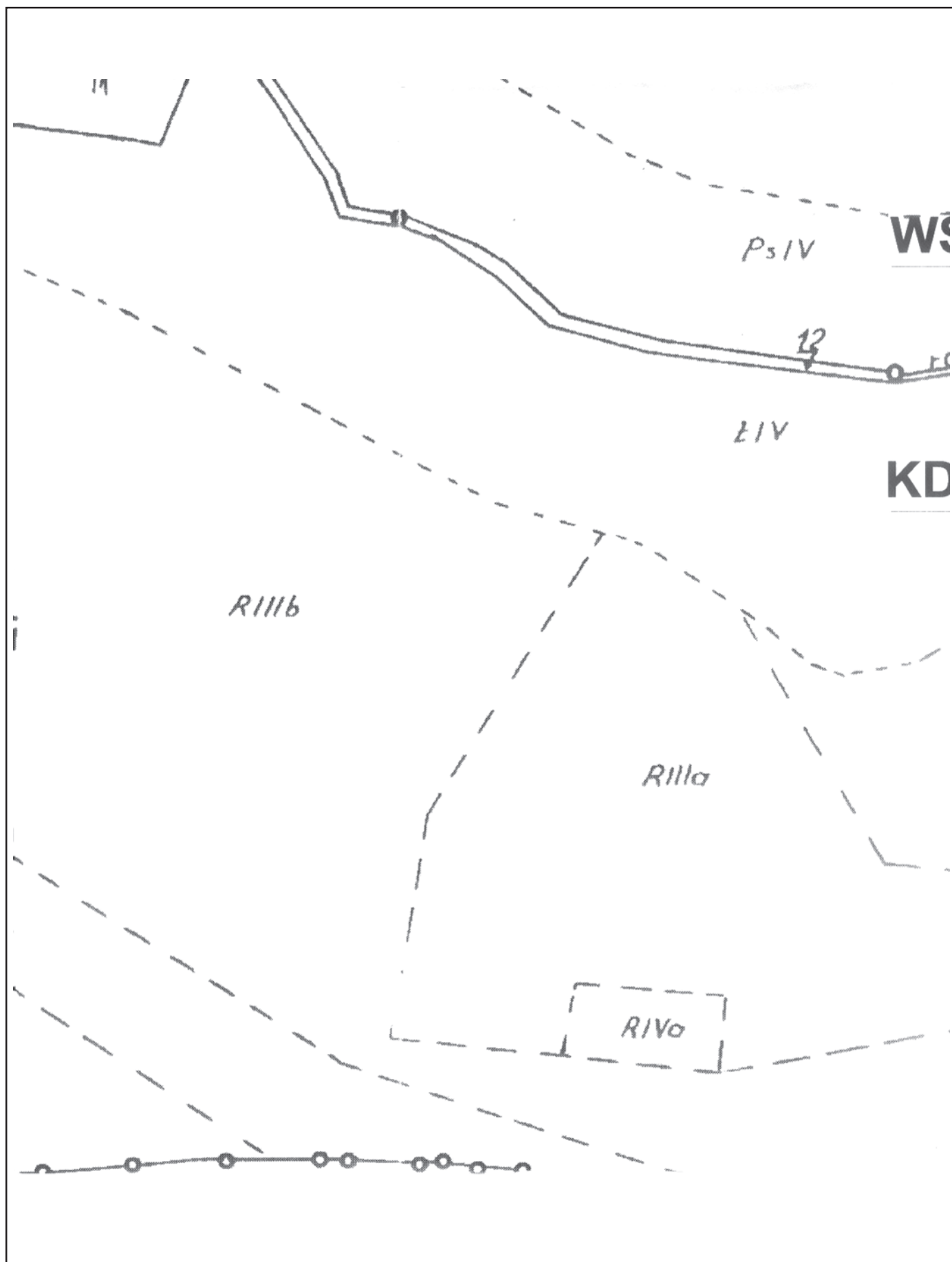
AKT NR 1  
z dnia XXIV/25/06  
w Wielichowie  
z 2006r.

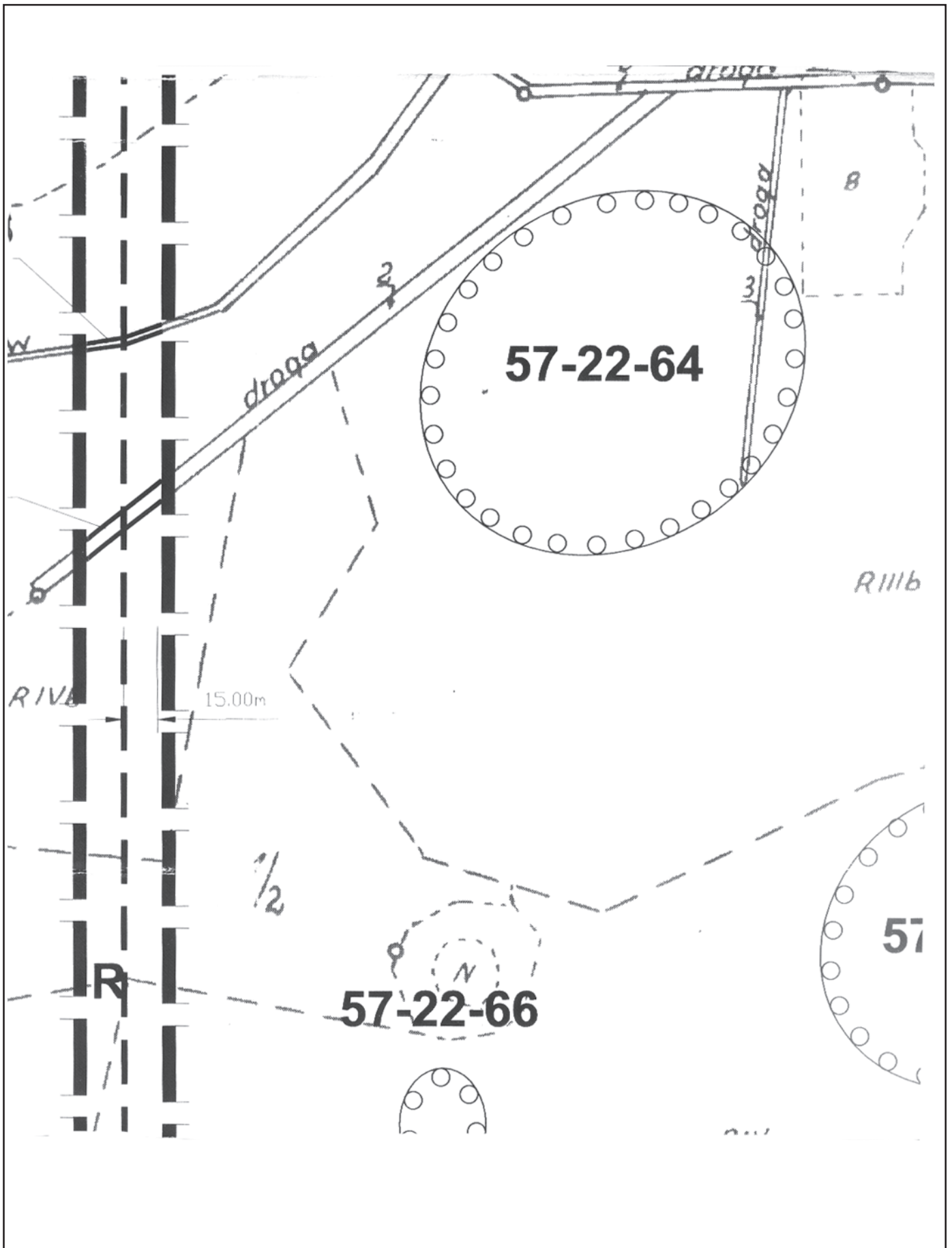
O G Ł O S Z O N O  
W DZIENNIKU URZĘDOWYM  
WOJEWÓDZTWA WIELKOPOLSKIEGO  
NR....., poz. ....  
z dnia.....

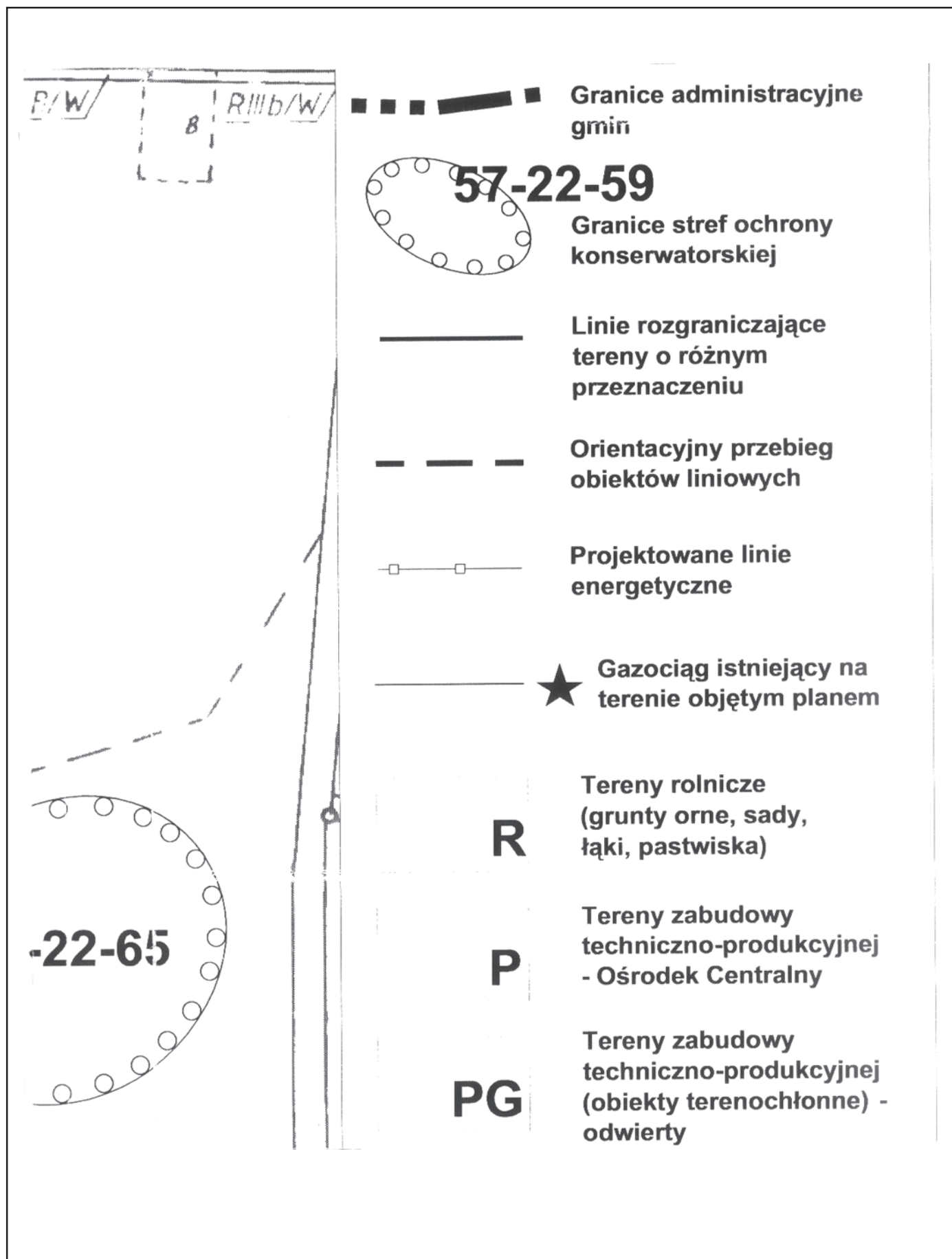















MAPA EV

PI

Z MAPY

O I

V



**STAROSTA GRODZISKI**  
POWIATOWY OŚRODEK DOKUMENTACJI  
GEODEZYJNEJ I KARTOGRAFICZNEJ  
W GRODZISKU WLKP

Poświadcza się zgodność niniejszego dokumentu  
z oryginałem przyjętym do państwowego zasobu  
geodezyjnego i kartograficznego w dniu 10.11.2003

Grodzisk Wlkp 10.11.2003 ..... podpis

**WIDENCYJNA 1:2000**  
**WZESKALOWANA**  
**EWIDENCYJNEJ 1:5000**

numerze: 57/8-6/4/64, ark.1

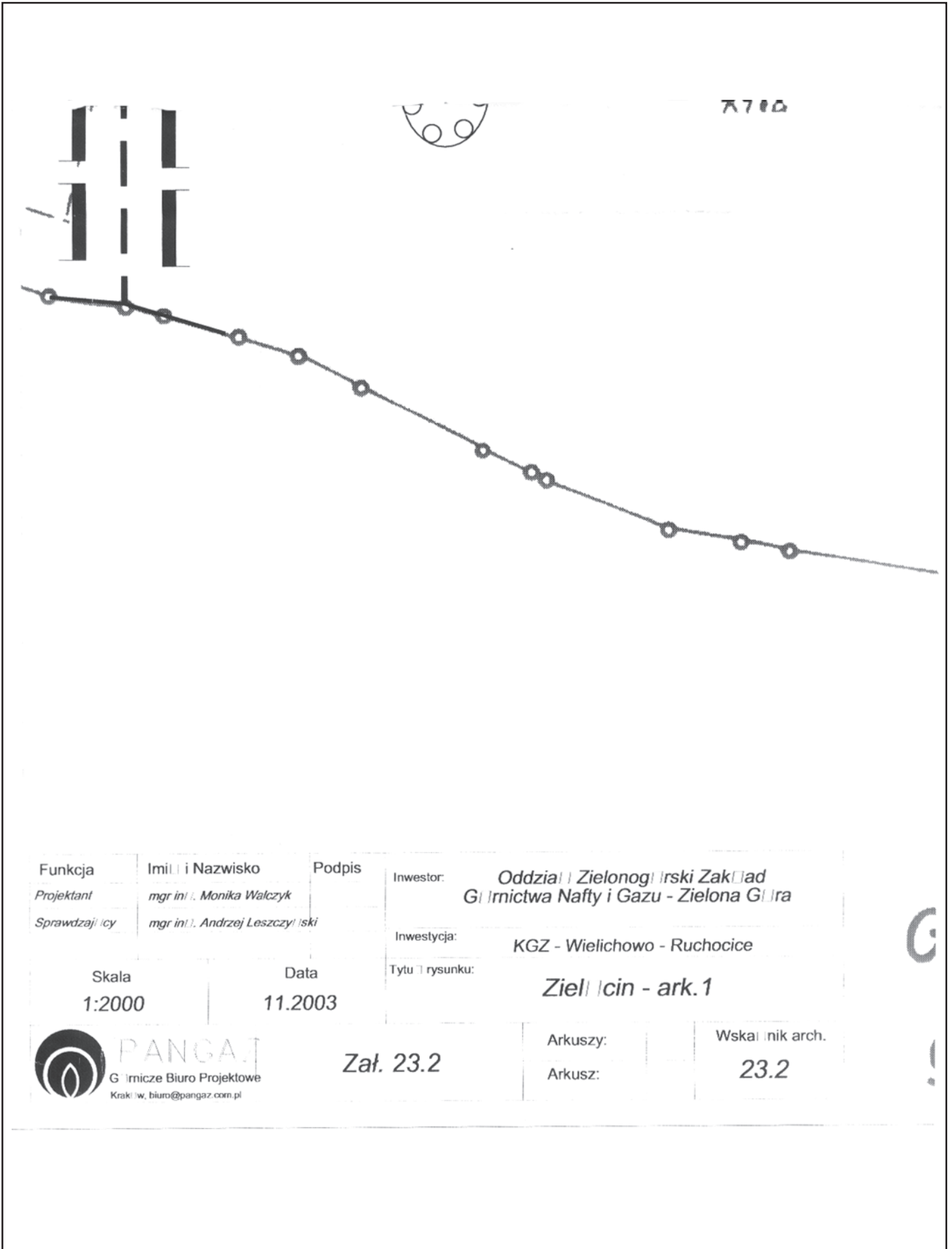
województwo: poznańskie

Gmina: Wielichowo

Wieś: ZIELEĆCIN

Z up. Starosty  
Andrzej Murawski  
KIEROWNIK  
Powiatowego Ośrodka Dokumentacji  
Geodezyjnej i Kartograficznej

Za zgodność: mgr inż. Monika Walczyk  
Kraków. 10.11.2003





**WS**  
Tereny wód powierzchniowych śródlądowych

**KD**  
Tereny dróg publicznych

**KDW**  
Tereny dróg wewnętrznych

★ Strefa kontrolowana dla istniejącego gazociągu

ARCHITEKTURA I URBANISTYKA

BIURO PROJEKTOWE

<b>Nazwa zadania:</b>	MIEJSCOWY PLAN ZAGOSPODAROWANIA PRZESTRZENNEGO DLA OBIEKTÓW TECHNOLOGICZNYCH I OBIEKTÓW LINIOWYCH związanych z zagospodarowaniem złóż gazu ziemnego Łęki, Wielichowo, Ruchocice dla terenu położonego w gminie WIELICHOWO		
<b>Gmina:</b>	WIELICHOWO	<b>Powiat:</b>	Grodzisk Wilkp.
		<b>Województwo:</b>	WIELKOPOLSKIE
<b>Skala rysunku:</b>	1:2 000	B	<b>Skala wydruku:</b> 1:2 000 1 cm = 20 m
<b>Główny projektant:</b>	mgr inż. arch. Maria Pierożyńska <small>upr. do proj. w planownictwie przestrzennym NR ew. 69/87</small>		mgr inż. arch. Maria Pierożyńska upr. w planownictwie przestrzennym nr ew. 69/87 
<b>Asystent Projektanta:</b>	mgr inż. arch. Monika Pierożyńska		
<b>Asystent Projektanta:</b>	inż. arch. Łukasz Marciniak		
<b>Asystent Projektanta:</b>	tech. Eleonora Gambal		

runty wsi Łęki  
gmina Wielichowo

Przewodniczący  
*Kert...*  
Władysław Kustrzewski

BIURO PROJEKTOWE  
Architektura i Urbanistyka  
ARCHITEKT  
Maria Pierożyńska  
64-100 Leszno, ul. Sękowskiego 26/6  
NIP 897-113-71-47, Regon 410302980

SEKRYNARY PROJEKTANTA

**gmina:**

**WIELICHOWO**

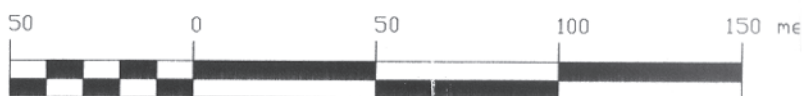
**powiat:**

**GRODZISK WLKP.**

**Województwo:**


**WIELKOPOLSKIE**

**SKALA 1:2 000**



# MIEJSCOWY PLAN ZAGOSPODAR TECHNOLOGICZNYCH I OBIEKTÓW źróź gazu ziemnego Łęki, Wielichow WIELICHOWO

trów



**STAROSTA GRODZISKI**  
**POWIATOWY OŚRODEK DOKUMENTACJI**  
**GEODEZYJNEJ I KARTOGRAFICZNEJ**  
**w GRODZISKU WLKP**

Poświadcza się zgodność niniejszego dokumentu  
z oryginałem przyjętym do państwowego zasobu  
geodezyjnego i kartograficznego w dniu 11.11.2009

Grodzisk Wlkp 11.11.2009 podpis

Z up. Starosty  
Andrzej Murawski  
KIEROWNIK  
Powiatowego Ośrodka Dokumentacji  
Geodezyjnej i Kartograficznej

Za zgodność: mgr inż. Monika Walczyk

# OWANIA PRZESTRZENNEGO DLA OBIE W LINIOWYCH związanych z zagospodar wo, Ruhocice dla terenu położonego w

**Z A Ł A C Z N I  
DO UCHWAŁY NR  
RADY MIEJSKIEJ V  
z dnia.....13.....**

Funkcja

*Projektant*

*Sprawdzający*

Skala

1:200



z Grodz

# KTÓW owaniem gminie

## *RYSUNEK PLANU Część A*

**KNR 1**  
XXXI/10/215/06  
**W WIELICHOWIE**  
09. 2006r.

**O G Ł O S Z O N O**  
**W DZIENNIKU URZĘDOWYM**  
**WOJEWÓDZTWA WIELKOPOLSKIEGO**  
**NR....., poz. ....**  
**z dnia.....**

Imię i Nazwisko	Podpis	Investor:	Oddział Zielonogórski Zakład Górnictwa Nafty i Gazu - Zielona Góra	
mgr inż. Monika Walczyk		Investycja:	KGZ - Wielichowo - Ruhocice	
mgr inż. Andrzej Leszczyński		Tytuł rysunku:	Zieloncin - ark. 1	
Data		Arkuszy:	Wskaznik arch.	
11.2003		Arkusz:	23.1	
ANGAZ icze Biuro Projektowe v. biuro@angaz.com.pl		Zał. 23.1		

### OZNACZENIA



Granice obszaru objętego  
planem miejscowym

*Grunty ws  
pow. W*

MAPA EWIDENC

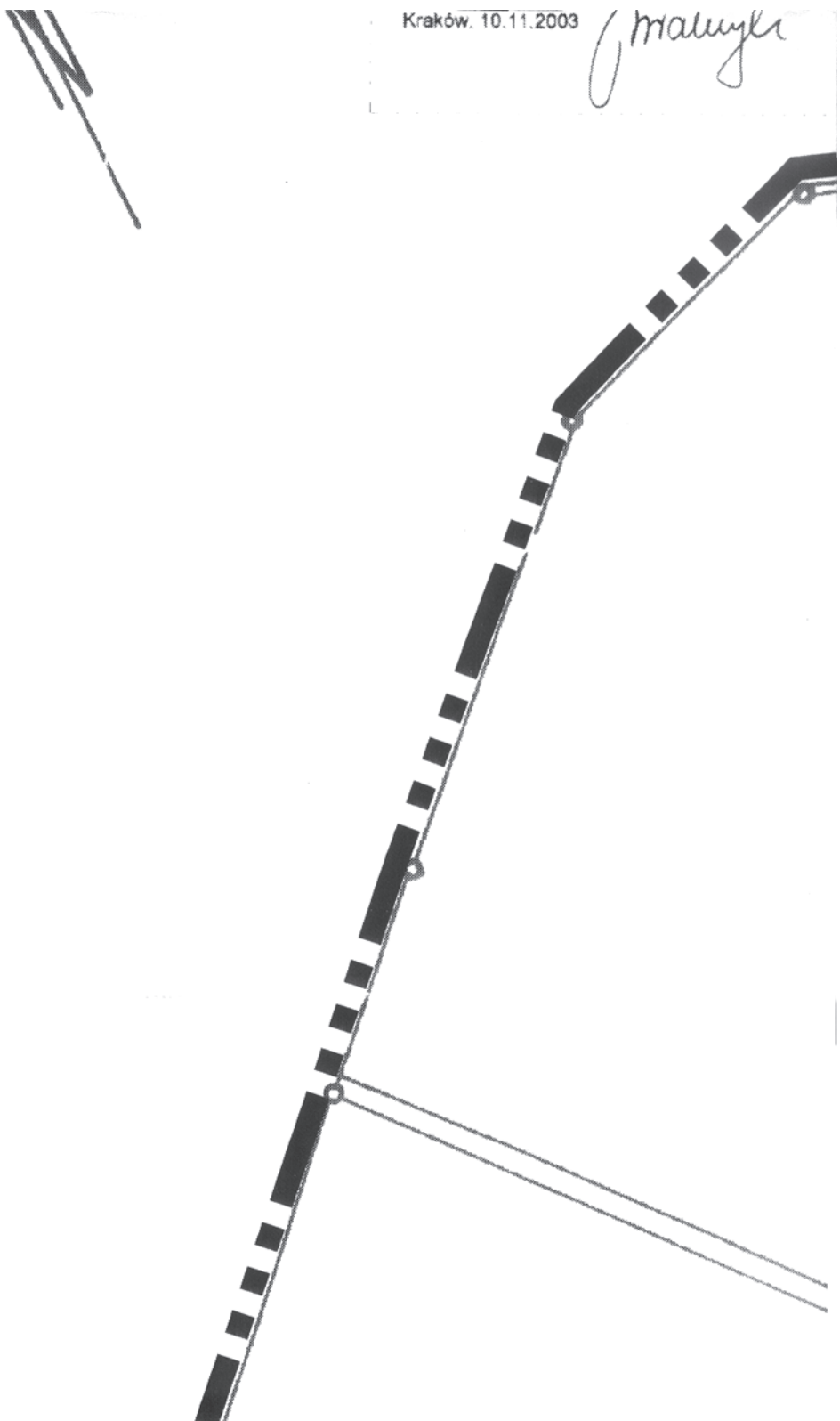


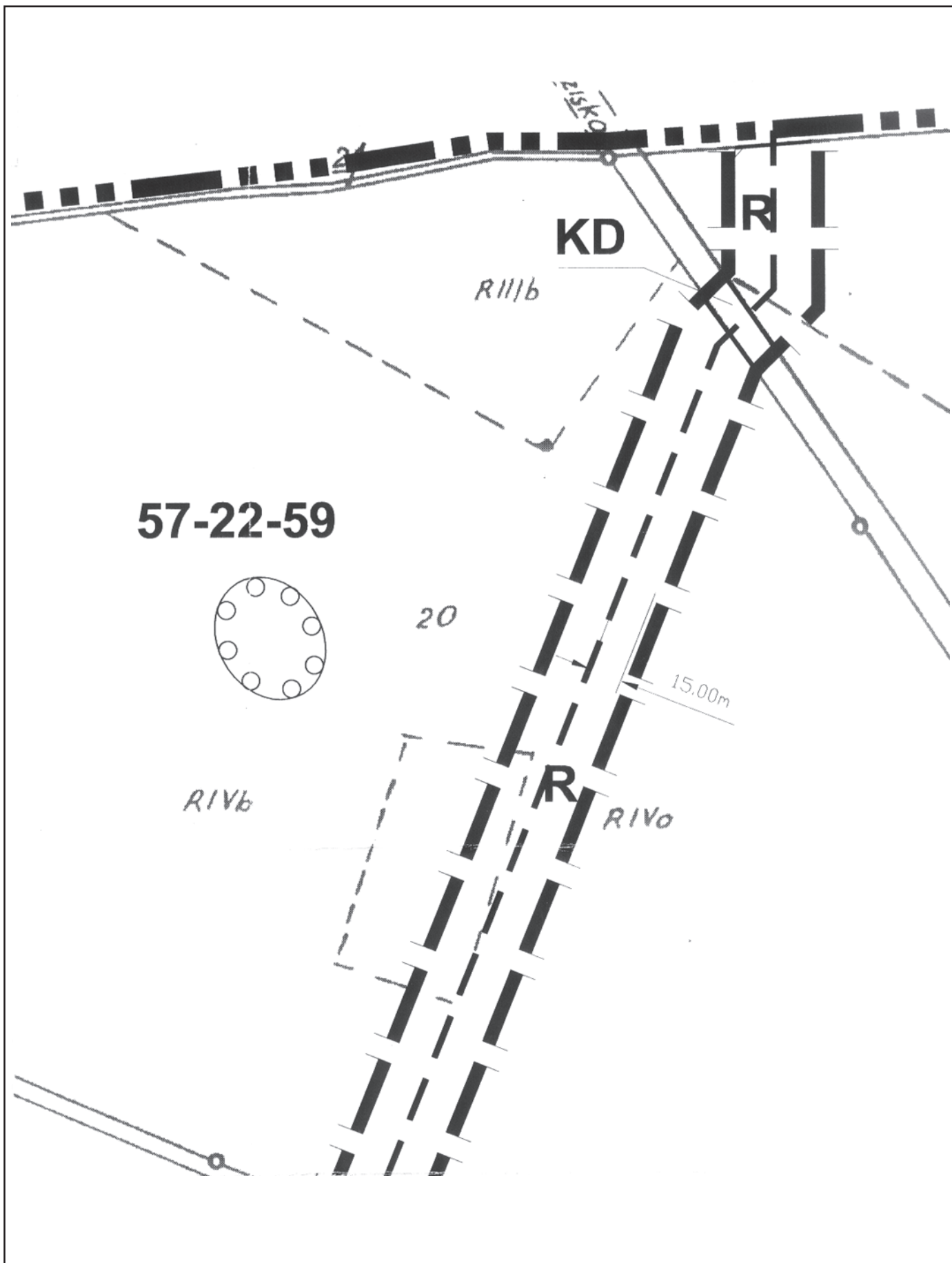
Kraków. 10.11.2003

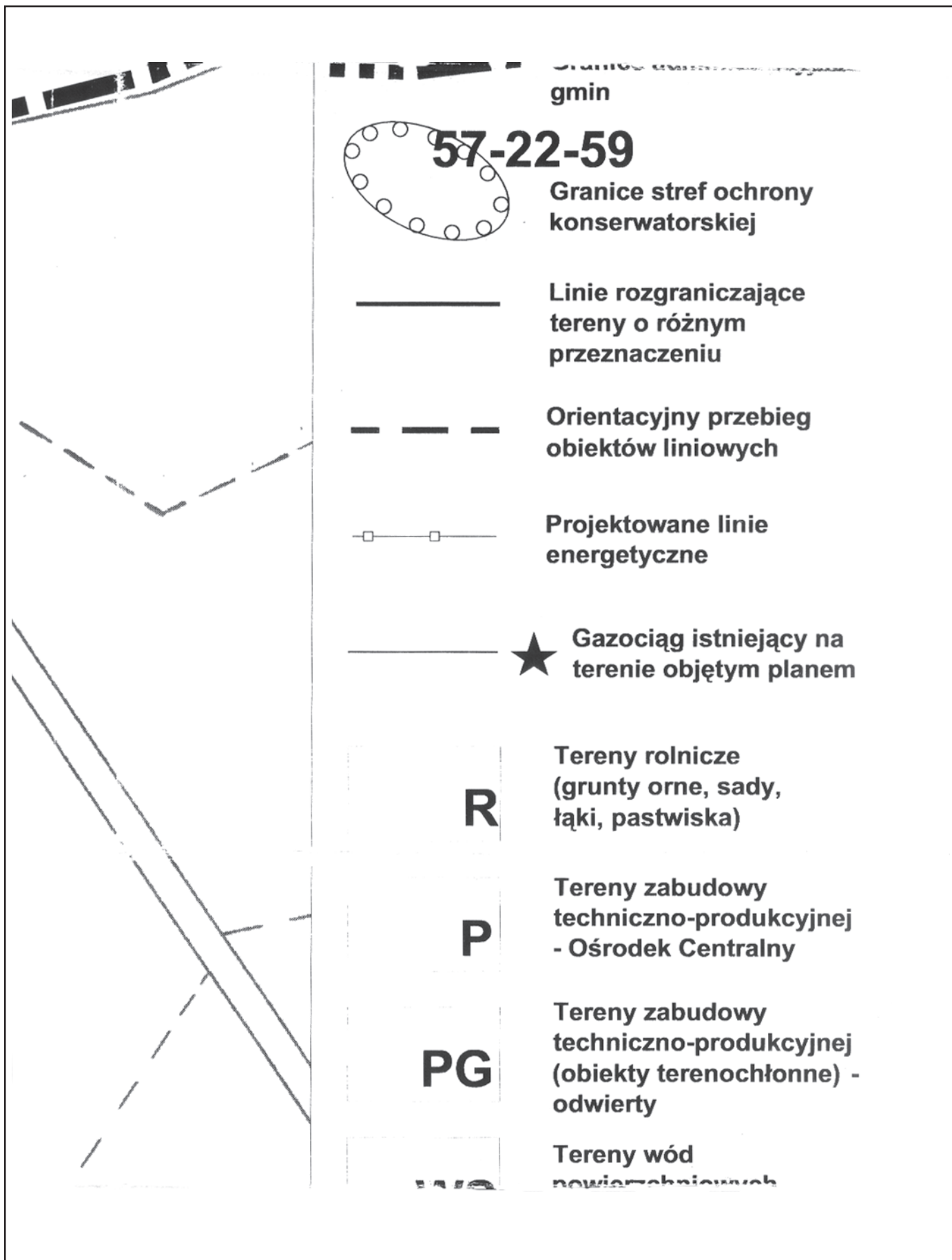
*Malużycki*

*Wielkopolska  
i Rataje  
Polsztyn*

YJNA 1:2000







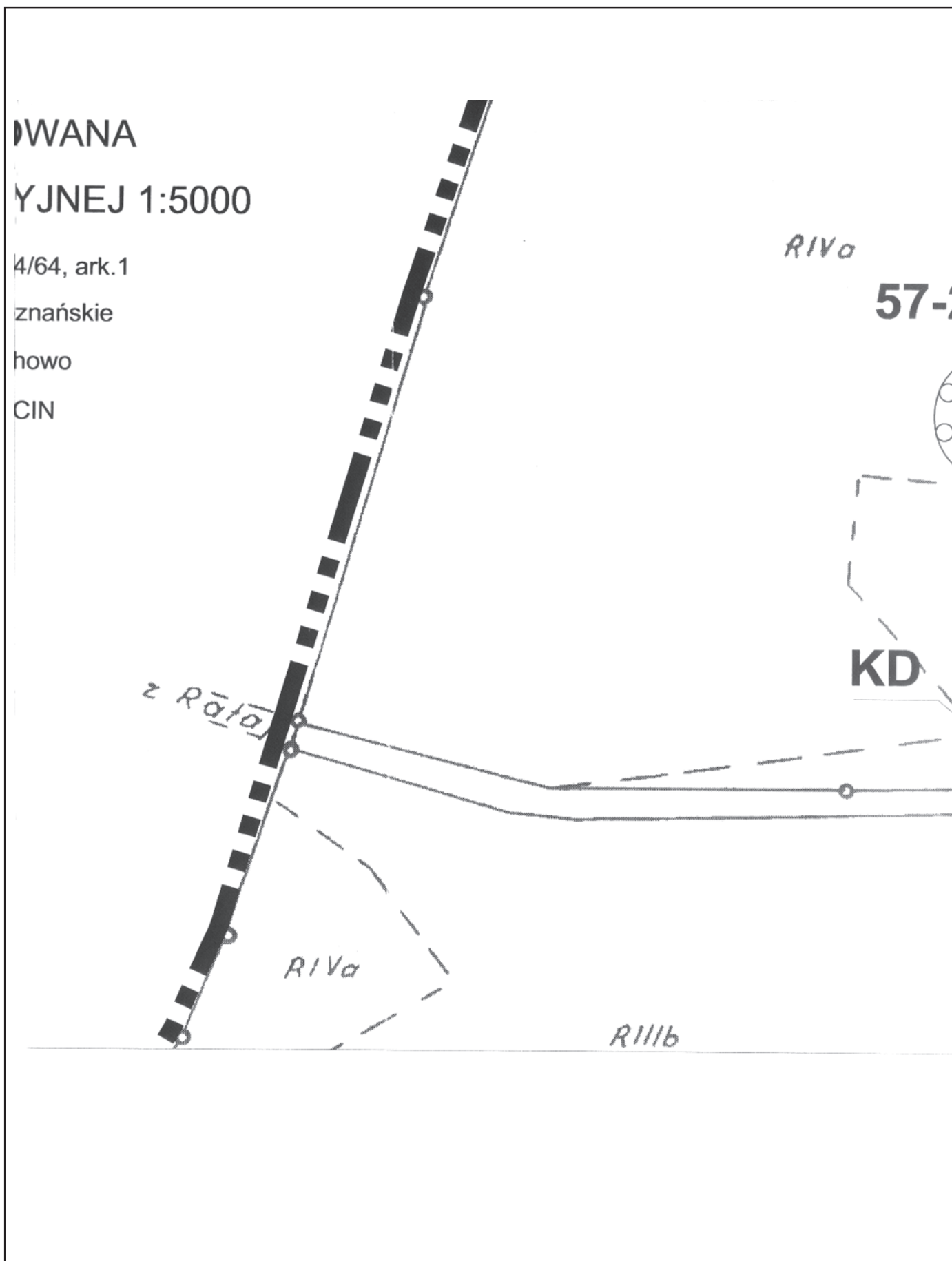
# PRZESKALC Z MAPY EWIDENC'

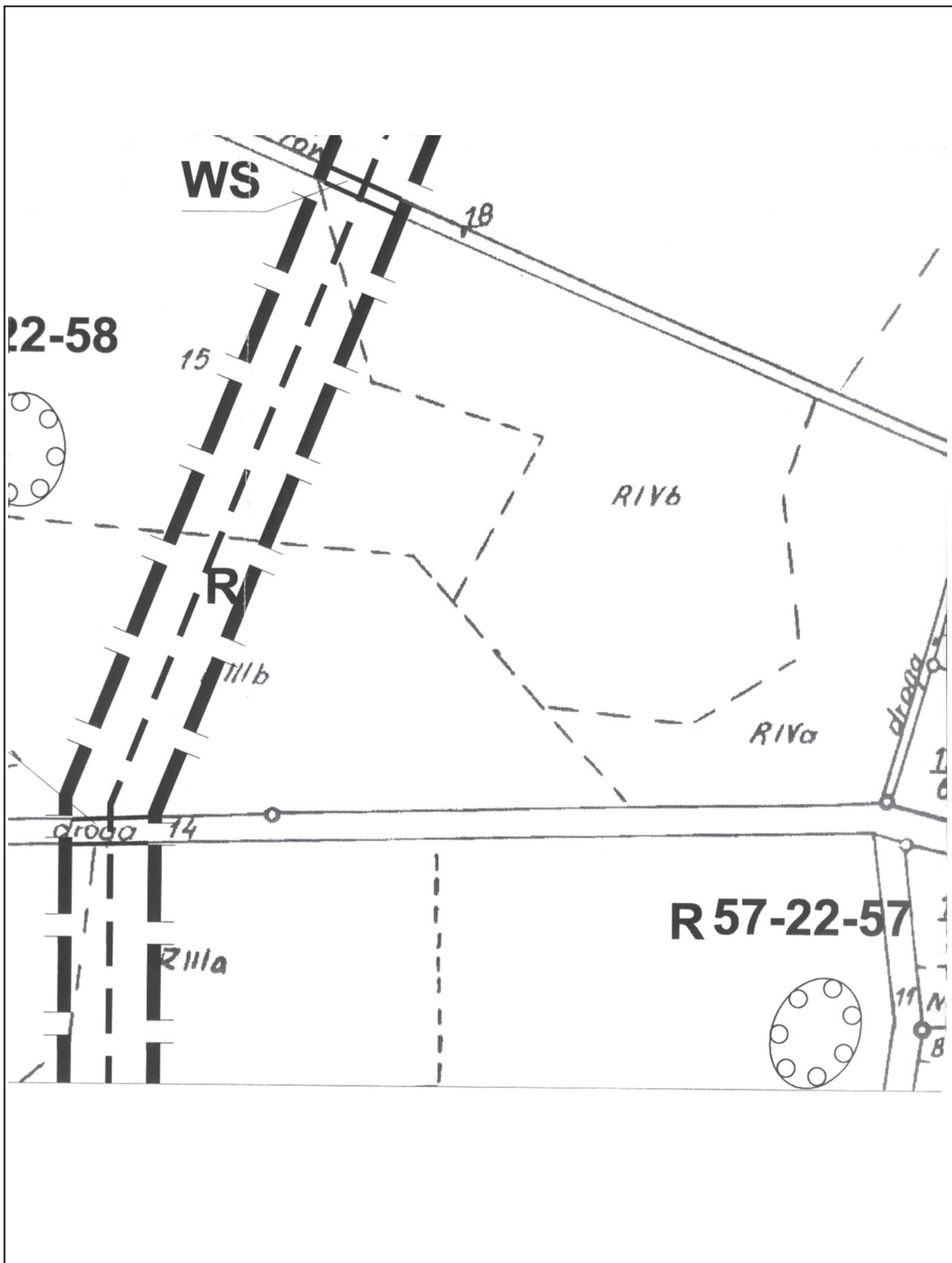
o numerze: 57/8-6/

Województwo: po

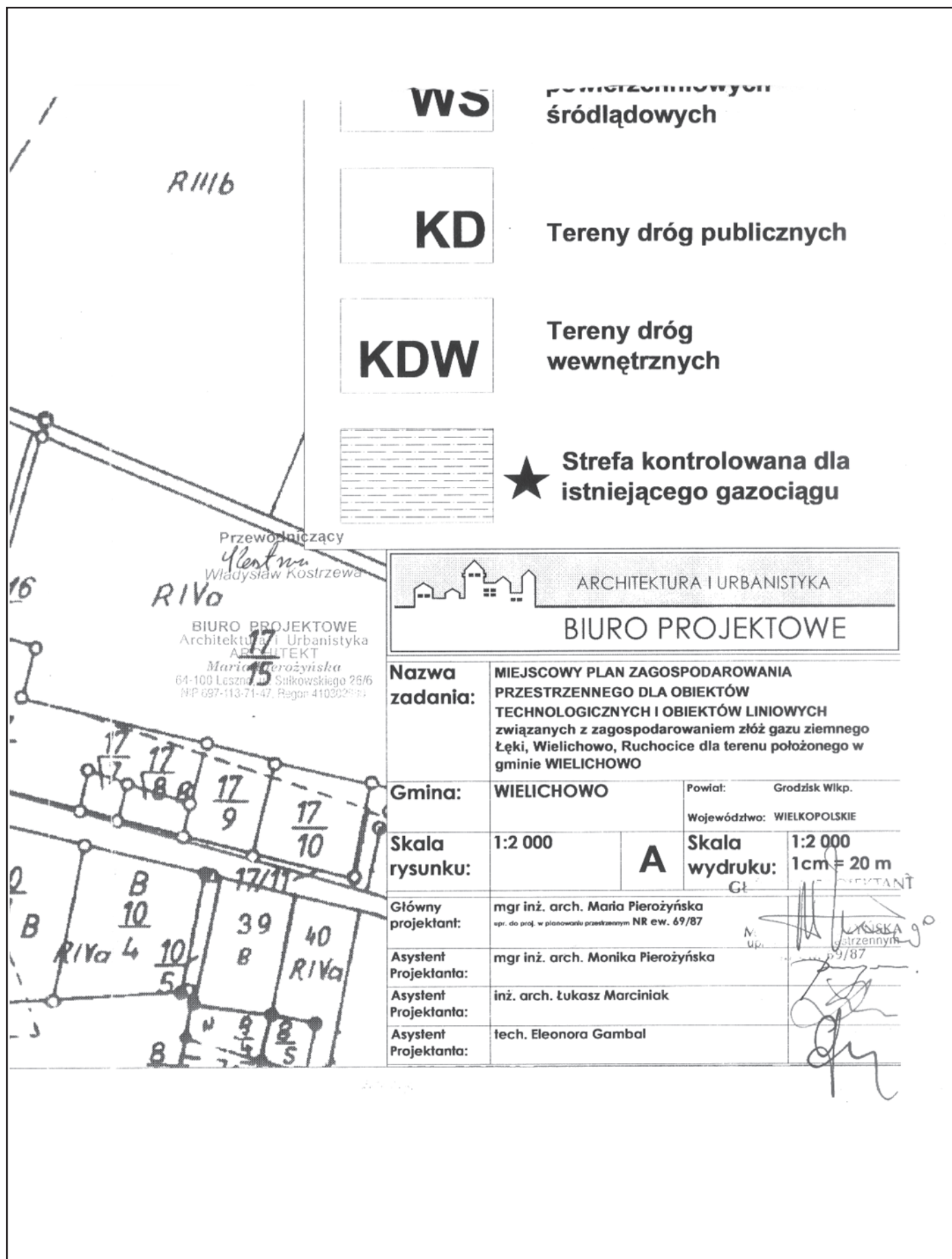
Gmina: Wielic

Wieś: ZIELEŃ



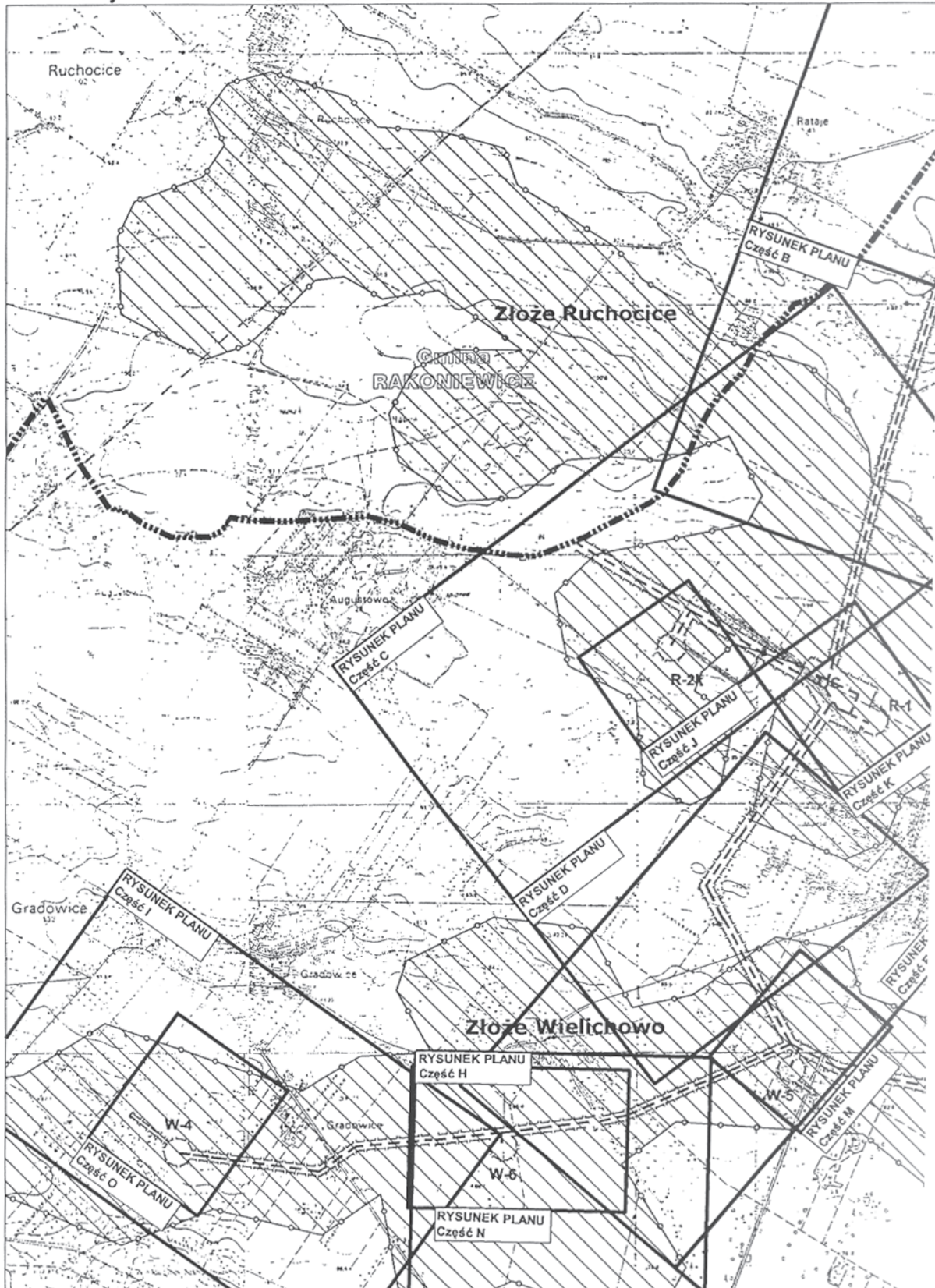






**gmina:** WIELICHOWO  
**powiat:** GRODZISK WLKP.  
**Województwo:** WIELKOPOLSKIE

**MIEJSCOWY PLAN ZAGOSPODARF  
TECHNOLOGICZNYCH I OBIEKTÓ  
ziemnego Łęki, Wielichowo, Ruch**





**WANIA PRZESTRZENNEGO DLA OBIEKTÓW  
LINIOWYCH** związanych z zagospodarowaniem złóż gazu  
ce dla terenu położonego w gminie WIELICHOWO

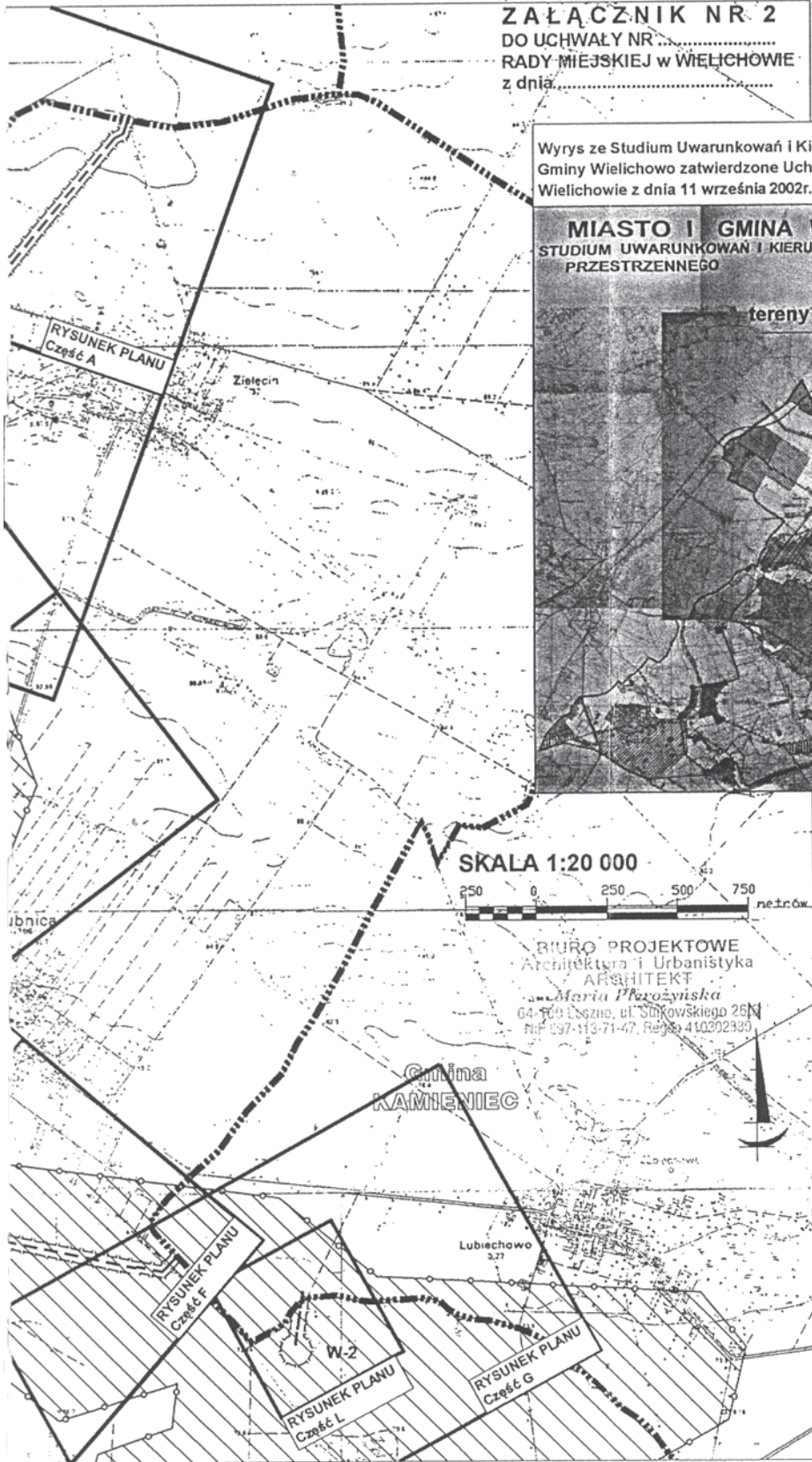
**SCHEMAT KOLEJNYCH CZĘŚCI  
RYSUNKU PLANU**

**ZAŁĄCZNIK NR 2**  
DO UCHWAŁY NR.....  
RADY MIEJSKIEJ W WIELICHOWIE  
z dnia.....

**O G Ł O S Z O N O**  
W DZIENNIKU URZĘDOWYM  
WOJEWÓDZTWA WIELKOPOLSKIEGO  
NR....., poz. ....  
z dnia.....

Wyrys ze Studium Uwarunkowań i Kierunków Zagospodarowania Przemysłowego Gminy Wielichowo zatwierdzone Uchwałą Nr XXVII/160/2002 Rady Miejskiej w Wielichowie z dnia 11 września 2002r.

**MIASTO I GMINA WIELICHOWO**  
STUDIUM UWARUNKOWAŃ I KIERUNKÓW ZAGOSPODAROWANIA  
PRZESTRZENNEGO  
SKALA 1:10 000



- OZNACZENIA**
- Granice administracyjne gmin
  - Granice obszaru objętego planem miejscowym
  - Tereny objęte koncesją
  - Projektowane rurociągi
- Władysław Kostrzewa*

ARCHITECTURA I URBANISTYKA	
BIURO PROJEKTOWE	
Nazwa zadania:	MIEJSCOWY PLAN ZAGOSPODAROWANIA PRZESTRZENNEGO DLA OBIEKTÓW TECHNICZNYCH I OBIEKTÓW LINIOWYCH związanych z zagospodarowaniem złóż gazu (zestawienie) w gminie WIELICHOWO
Gmina:	WIELICHOWO
Skala rysunku:	1:20 000
Główny projektant:	mgr inż. arch. Marek Pamiotyła
Asystent Projektanta:	mgr inż. arch. Marek Pamiotyła
Asystent Projektanta:	inż. arch. Lukasz Marcinik
Asystent Projektanta:	tech. Eleanora Gumbal

Załącznik nr 3  
do uchwały Nr XXXIV/215/06  
Rady Miejskiej Wielichowa  
z dnia 13 września 2006 r.

#### ROZSTRZYGNIĘCIE RADY MIEJSKIEJ WIELICHOWA

w sprawie rozpatrzenia uwag wniesionych do wyłożenia do publicznego wglądu projektu miejscowego planu zagospodarowania przestrzennego dla obiektów technologicznych i obiektów liniowych związanych z zagospodarowaniem złóż gazu ziemnego Łęki, Wielichowo, Ruchocice dla terenu położonego w gminie Wielichowo.

Na podstawie art. 20 ust. 1 ustawy z dnia 27 marca 2003r. o planowaniu i zagospodarowaniu przestrzennym (Dz. U. z 2003r. Nr 80, póź. 717 z późniejszymi zmianami) Rada Miejska Wielichowa ustala co następuje:

**§1.** W czasie wyłożenia projektu planu i w 14 dniach po jego wyłożeniu nie wniesiono żadnych uwag.

Załącznik nr 4  
do uchwały Nr XXXIV/215/06  
Rady Miejskiej Wielichowa  
z dnia 13 września 2006 r.

#### ROZSTRZYGNIĘCIE RADY MIEJSKIEJ WIELICHOWA

o sposobie realizacji i zasadach finansowania inwestycji z zakresu infrastruktury technicznej, należących do zadań własnych gminy oraz zasadach ich finansowania zgodnie z przepisami o finansach publicznych

dotyczy: miejscowego planu zagospodarowania przestrzennego dla obiektów technologicznych i obiektów liniowych związanych z zagospodarowaniem złóż gazu ziemnego Łęki, Wielichowo, Ruchocice dla terenu położonego w gminie Wielichowo.

Na podstawie art. 20 ust. 1 z dnia 27 marca 2003r. o planowaniu i zagospodarowaniu (Dz. U. z 2003r. Nr 80, póź. 717 ze zmianami) Rada Miejska Wielichowa określa następujący sposób realizacji infrastruktury technicznej, należących do zadań własnych gminy oraz zasady ich finansowania:

**§1.** Na obszarze objętym przedmiotowym planem nie znajdują się inwestycje z zakresu infrastruktury technicznej, których realizacja należy do zadań własnych gminy.

**3965**

**UCHWAŁA Nr XXXIX/434/06 RADY MIEJSKIEJ TURKU**

z dnia 14 września 2006 r.

**w sprawie utworzenia odrębnego obwodu głosowania na terenie Miasta Turku dla przeprowadzenia wyborów do Rady Miejskiej, Rady Powiatu i Sejmiku Województwa oraz wyboru Burmistrza Miasta zarządzonych na dzień 12 listopada 2006 r.**

Na podstawie art. 18 ust. 2 pkt 15 ustawy z dnia 8 marca 1990 r. o samorządzie gminnym (Dz.U. z 2001 r. Nr 142, poz. 1591 z późn. zm.), art. 30 ust. 2b i ust.3 ustawy z dnia 16 lipca 1998 r. Ordynacja wyborcza do rad gmin, rad powiatów i sejmików województw (Dz.U. z 2003 r. Nr 159, poz. 1547 z późn. zm.) oraz art. 2 ust. 2 i art. 6 ust. 2 ustawy z dnia 20 czerwca 2002 r. o bezpośrednim wyborze wójta, burmistrza i prezydenta miasta (Dz.U. z 2002 r. Nr 113, poz. 984 z późn. zm.) Rada Miejska Turku uchwała co następuje :

**§1.** Tworzy się odrębny obwód głosowania oraz ustala jego numer, granice oraz siedzibę obwodowej komisji wyborczej zgodnie z Załącznikiem nr 1 do niniejszej uchwały.

**§2.** Wykonanie uchwały powierza się Burmistrzowi Miasta Turku.

**§3.** Po jednym egzemplarzu niniejszej uchwały przekazuje się niezwłocznie Wojewodzie Wielkopolskiemu i Komisarzowi Wyborczemu w Koninie.

**§4.** Uchwała wchodzi w życie z dniem podjęcia i podlega ogłoszeniu w Dzienniku Urzędowym Województwa Wielkopolskiego. Uchwałę podaje się do wiadomości publicznej w sposób zwyczajowo przyjęty.

Przewodniczący Rady  
(-) Jerzy Wesółowski

Załącznik Nr 1  
do uchwały Nr XXXIX/434/06  
Rady Miejskiej Turku  
z dnia 14 września 2006 r.

Wykaz numeru i granicy odrębnego obwodu głosowania oraz jego siedziby utworzonego dla przeprowadzenia wyborów do Rady Miejskiej, Rady Powiatu i Sejmiku Woje-

wództwa oraz wyboru Burmistrza Miasta zarządzonych na dzień 12 listopada 2006 r.

Nr obwodu	Granice obwodu	Siedziba Obwodowej Komisji Wyborczej
14	Szpital – SP ZOZ	Szpital Turek ul. Poduchowne 1 tel. 278-51-20

## 3966

### UCHWAŁA Nr XXXIX/440/2006 RADY MIEJSKIEJ TURKU

z dnia 14 września 2006 roku

#### w sprawie Regulaminu utrzymania czystości i porządku na terenie Miasta Turku

Na podstawie art. 18 ust. 2 pkt 15, art. 40 ust. 1 i art. 41 ust. 1 ustawy z dnia 8 marca 1990 r. o samorządzie gminnym (tekst jednolity z 2001 r. Dz.U. Nr 142 poz. 1591, z 2002 r.: Dz.U. Nr 23 poz. 220, Dz.U. Nr 62 poz. 558, Dz.U. Nr 113 poz. 984, Dz.U. Nr 153 poz. 1271, Dz.U. Nr 214 poz. 1806, z 2003 r.: Dz.U. Nr 80 poz. 717, Dz.U., Dz.U. Nr 162 poz. 1568, z 2004 roku: Dz.U. Nr 102 poz. 1055, Dz.U. Nr 116 poz. 1203, Dz.U. Nr 167 poz. 1759 z 2005 r.: Dz.U. Nr 172 poz. 1441, z 2006 r.: Dz.U. Nr 17 poz. 128), oraz art. 4 ust. 1 ustawy z dnia 13 września 1996 r. o utrzymaniu czystości i porządku w gminach (Dz.U. z 2005 r. Nr 236, poz. 2008 i Nr 180 poz. 1495) w związku z art. 10 ustawy z dnia 29 lipca 2005 r. o zmianie ustawy o odpadach oraz o zmianie niektórych innych ustaw (Dz.U. Nr 175, poz. 1458), po zasięgnięciu opinii Państwowego Powiatowego Inspektora Sanitarnego w Turku, uchwała się Regulamin utrzymania czystości i porządku na terenie Miasta Turku o następującej treści:

#### ROZDZIAŁ 1

##### Postanowienia ogólne

**§1.** Regulamin utrzymania czystości i porządku na terenie Miasta Turku, zwany dalej „Regulaminem”, ustala szczegółowe zasady utrzymania czystości i porządku na terenie Gminy Miejskiej Turek.

2. Postanowienia Regulaminu są interpretowane i stosowane zgodnie z przepisami ustawy z dnia 13 września 1996 r. o utrzymaniu czystości i porządku w gminach (tekst jednolity z 2005 r. Dz.U. Nr 236, poz. 2008) oraz ustawy z dnia 27 kwietnia 2001 r. o odpadach ( Dz.U. Nr 62, poz. 628 ze zm.).

**§2.** Szczegółowe zasady utrzymania czystości i porządku określają:

- 1) wymagania w zakresie utrzymania czystości i porządku na terenach nieruchomości oraz na terenach służących do użytku publicznego dotyczące:
  - a) prowadzenia selektywnego zbierania i odbierania odpadów komunalnych, w tym powstających w gospodarstwach domowych odpadów niebezpiecznych, odpadów wielkogabarytowych i odpadów z remontów,
  - b) uprzątkowania błota, śniegu, lodu i innych zanieczyszczeń,
  - c) mycia i naprawy pojazdów samochodowych poza myjniami i warsztatami naprawczymi,
- 2) rodzaje i minimalne pojemności urządzeń przeznaczonych do zbierania odpadów komunalnych na terenie nieruchomości i na drogach publicznych oraz wymagania dotyczące

ich rozmieszczania i utrzymania w odpowiednim stanie sanitarnym, porządkowym i technicznym,

- 3) sposób i częstotliwość pozbywania się odpadów komunalnych z terenu nieruchomości oraz z terenów przeznaczonych do użytku publicznego,
- 4) inne wymagania wynikające z gminnego planu gospodarki odpadami dotyczące:
  - a) maksymalnego poziomu odpadów komunalnych ulegających biodegradacji dopuszczonych do składowania na składowiskach odpadów,
  - b) miejsca odzysku i unieszkodliwiania odpadów komunalnych z obszaru Miasta Turku,
  - c) podstawowych zadań Miasta Turku w zakresie zbierania i odbierania odpadów komunalnych,
- 5) wymagania w stosunku do właścicieli nieruchomości w zakresie gromadzenia i pozbywania się nieczystości ciekłych,
- 6) obowiązki osób utrzymujących zwierzęta domowe, mające na celu ochronę przed zagrożeniem lub uciążliwością dla ludzi oraz przed zanieczyszczeniem terenów przeznaczonych do wspólnego użytku,
- 7) wymagania utrzymywania zwierząt gospodarskich na terenach wyłączonych z produkcji rolniczej,
- 8) wyznaczanie obszarów podlegających obowiązkowej deratyzacji i terminy jej przeprowadzania.

**§3.** Regulamin obowiązuje:

- 1) mieszkańców Miasta Turku oraz inne osoby przebywające na terenie Miasta Turku,
- 2) właścicieli nieruchomości,
- 3) właścicieli punktów handlowych, parkingów, obiektów sportowych itp.,
- 4) wykonawców robót budowlanych wytwarzających odpady komunalne z grupy 20 zgodnie z obowiązującym rozporządzeniem Ministra Środowiska z dnia 27 września 2001 roku w sprawie katalogu odpadów (Dz.U. Nr 112, poz. 1206),
- 5) przedsiębiorców użytkujących tereny służące komunikacji publicznej,
- 6) zarządców dróg,
- 7) zarządców ogródków działkowych,
- 8) organizatorów imprez o charakterze publicznym,
- 9) podmioty świadczące usługi w zakresie utrzymania czystości i porządku.



- §4.** Użyte w Regulaminie określenia oznaczają:
- 1) budynek mieszkalny – należy przez to rozumieć budynek mieszkalny wielorodzinny oraz budynek mieszkalny jednorodzinny,
  - 2) właściciele nieruchomości – także współwłaściciele, użytkownicy wieczystych dzierżawców oraz jednostki organizacyjne i osoby posiadające nieruchomość w zarządzie lub użytkowaniu oraz inne podmioty władające nieruchomością,
  - 3) chodnik – część drogi przeznaczoną do ruchu pieszych, posiadająca nawierzchnię betonową, bitumiczną, kamienną lub żwirową,
  - 4) chów zwierząt gospodarskich – utrzymywanie zwierząt w celu uzyskiwania od nich określonych produktów lub innych korzyści,
  - 5) Gminny plan gospodarki odpadami – „Wspólny Plan Gospodarki odpadami dla Gmin – Członków Związku Komunalnego Gmin „Czyste Miasto Czysta Gmina”
  - 6) harmonogram odbioru odpadów – upowszechniony „kalendarz odbioru odpadów”, który określa w szczególności: sposób, częstotliwość odbioru odpadów, listę odpadów objętych zbiórką, miejsce postoju,
  - 7) kosz uliczny – urządzenie do gromadzenia odpadów komunalnych, ustawione w obrębie pasów drogowych, w pobliżu punktów handlowych, na przystankach komunikacji publicznej i przy postojach taxi, w parkach oraz w innych miejscach publicznych o wzmożonym ruchu pieszych,
  - 8) nieczystości ciekłe – ścieki gromadzone przejściowo w zbiornikach bezodpływowych,
  - 9) niesegregowane odpady komunalne - odpady zmieszane nie zebrane w sposób selektywny
  - 10) urządzenia do gromadzenia odpadów komunalnych - pojemniki na odpady komunalne o pojemności min: 80 dm<sup>3</sup> worki wykonane z folii, kontenery na odpady komunalne lub na gruz, uliczne kosze „na śmieci”,
  - 11) odpady biodegradowalne – odpady, które ulegają rozkładowi tlenowemu lub beztlenowemu przy udziale mikroorganizmów, w tym odpady roślinne,
  - 12) odpady komunalne – odpady powstające w gospodarstwach domowych, a także odpady niezawierające odpadów niebezpiecznych pochodzące od innych wytwórców odpadów, które ze względu na swój charakter lub skład są podobne do odpadów powstających w gospodarstwach domowych,
  - 13) odpady komunalne – frakcja mokra – stale biodegradowalne odpady kuchenne oraz odpady roślinne;
  - 14) odpady komunalne – frakcja sucha – odpady komunalne, które mogą być poddane recyklingowi lub odzyskane, w tym wykorzystane do produkcji paliw alternatywnych, w szczególności takie jak: opakowania z tworzywa sztucznego, szkła, papieru, tektury, kartony po napojach np. tetrapak i inne tworzywa sztuczne, papier, tektura, tekstylia, drewno, puszki, metal, gumy itp.;
  - 15) odpady komunalne wielkogabarytowe – odpady komunalne, które nie mogą być umieszczone, ze względu na swoje rozmiary i masę, w typowych pojemnikach na odpady (np. stare meble, wózki dziecięce, sprzęt gospodarstwa domowego, sprzęt elektryczny, sprzęt elektroniczny, deski, materace itp.),
  - 16) odpady niebezpieczne w odpadach komunalnych – odpady wymienione w załączniku nr 2 (lista A) do ustawy o odpadach z dnia 27 kwietnia 2001 roku (Dz.U. z 2001 roku, Nr 62, poz. 628 ze zm.) oraz posiadające co najmniej jedną z właściwości wymienionych w załączniku Nr 4 do tej ustawy lub wymienione w załączniku Nr 2 (lista B) i zawierające którekolwiek ze składników wymienionych w załączniku Nr 3 oraz posiadające co najmniej jedną z właściwości wymienionych w załączniku Nr 4, znajdujące się w odpadach pochodzących z gospodarstw domowych, np. lampy fluorescencyjne, przeterminowane leki, baterie i akumulatory, zużyte urządzenia elektryczne zawierające niebezpieczne elementy, przeterminowane środki ochrony roślin, opakowania po farbach itp.,
  - 17) odpady roślinne – odpady powstające na terenach zielonych wskutek ich pielęgnacji i uprawiania oraz odpady pochodzenia roślinnego z targowisk, giełd rolnych i cmentarzy,
  - 18) podmiot świadczący usługi w zakresie utrzymania czystości i porządku – zakład będący gminną jednostką organizacyjną lub przedsiębiorca w rozumieniu odpowiednich przepisów, posiadający wydane przez Burmistrza Miasta Turku aktualne zezwolenie na prowadzenie działalności w zakresie odbierania odpadów komunalnych od właścicieli nieruchomości lub w zakresie opróżniania zbiorników bezodpływowych i transportu nieczystości ciekłych,
  - 19) pojemniki na odpady komunalne – pojemniki zamykane, wykonane z ocynkowanej blachy stalowej lub z tworzyw sztucznych o odpowiedniej wytrzymałości mechanicznej oraz wykonane z blachy stalowej, zabezpieczone środkiem antykorozyjnym, przystosowane do opróżniania przez specjalistyczne pojazdy,
  - 20) „pozostałe odpady”- odpady wytwarzane w gospodarstwach domowych, niekwalifikujące się do grup wymienionych w pkt. 3 – 8 np. popiół z pieców domowych, pampersy, środki higieny osobistej itp.
  - 21) selektywne zbieranie odpadów – zbiórka odpadów komunalnych systemem workowym i pojemnikowym. Selektywna zbiórka odpadów komunalnych jest prowadzona z podziałem odpadów na frakcję mokrą i frakcję suchą. Frakcja sucha odpadów jest gromadzona w workach oznaczonych „SUCHE”. Frakcja mokra odpadów jest gromadzona w workach oznaczonych „MOKRE”. Szczelnie zamknięte worki, zawierające frakcję suchą lub frakcję mokrą odpadów, są gromadzone w odrębnych urządzeniach,
  - 22) stacje zlewne – instalacje i urządzenia zlokalizowane przy kolektorach sieci kanalizacyjnej lub przy oczyszczalniach ścieków, służące do przyjmowania nieczystości ciekłych dowożonych pojazdami asenizacyjnymi z miejsc ich gromadzenia,

- 23) właściciele zwierząt domowych – także ich posiadacze (dzierżyciele),
- 24) worek – pojemnik z folii o odpowiedniej do jego przeznaczenia pojemności, i wytrzymałości,
- 25) zbiorniki bezodpływowe – instalacje i urządzenia przeznaczone do gromadzenia nieczystości ciekłych w miejscu ich powstawania, odpowiadające wymaganiom wynikającym z ustawy Prawo budowlane oraz rozporządzenia Ministra Infrastruktury z dnia 12 kwietnia 2002 r. w sprawie warunków technicznych, jakim powinny odpowiadać budynki i ich usytuowanie (Dz.U. Nr 75, poz. 690 ze zm.),
- 26) zabudowa jednorodzinna – należy przez to rozumieć jeden budynek mieszkalny jednorodzinny lub zespół takich budynków, wraz z budynkami garażowymi i gospodarczymi
- 27) zabudowa rozproszona – tereny pozostające, w tym rolne z istniejącą zabudową zagrodową,
- 28) zabudowa wielorodzinna (wielolokalowa) – budynek mieszkalny zawierający więcej niż 4 mieszkania lub zespół takich budynków, wraz z urządzeniami związanymi z ich obsługą oraz zielenią i rekreacją przydomową,
- 29) zabudowa zagrodowa – należy przez to rozumieć w szczególności budynki mieszkalne, budynki gospodarcze lub inwentarskie w rodzinnych gospodarstwach rolnych, hodowlanych lub ogrodniczych oraz w gospodarstwach leśnych,
- 30) zabudowa zwarta – tereny istniejących lub planowanych budynków i budowli o różnych rodzajach użytkowania (zabudowa mieszkaniowa jednorodzinna, wielorodzinna i mieszana, przemysłowa, magazynowo – składowa i letniskowa) tworzących zgrupowania nieruchomości,
- 31) ZUiUOK – Zakład Utylizacji i Unieszkodliwiania Odpadów Komunalnych Orli Staw 2, gm. Ceków Kolonia,
- 32) zwierzęta domowe – zwierzęta tradycyjnie przebywające wraz z człowiekiem w jego domu lub innym odpowiednim pomieszczeniu, utrzymywane przez człowieka w charakterze jego towarzysza,
- 33) zwierzęta gospodarskie – zwierzęta utrzymywane w celach hodowlanych i produkcyjnych, takie jak: konie, bydło, świnie, owce, kozy, drób, zwierzęta futerkowe i pszczoły,
- 34) zwierzęta wykorzystywane do celów specjalnych – zwierzęta, których profesjonalna tresura oraz używanie odbywa się na podstawie odrębnych przepisów, regulujących szczegółowe zasady działania jednostek lub instytucji wojskowych, organów policji, służb kontroli celnej, porządkowych i ratowniczych oraz regulujących zasady szkolenia i wykorzystania psów – przewodników osób ociemniałych,

## ROZDZIAŁ 2

### **Wymagania w zakresie utrzymania czystości i porządku na terenach nieruchomości i na terenach służących do użytku publicznego**

**§5.** 1. Właściciele nieruchomości zobowiązani są do utrzymania porządku, czystości oraz należytego stanu sanitarno – higienicznego i estetycznego nieruchomości poprzez:

- 1) selektywne zbieranie powstałych na terenie nieruchomości odpadów komunalnych w sposób zgodny z niniejszym Regulaminem,
- 2) pozbywanie się zebranych na terenie nieruchomości odpadów komunalnych oraz nieczystości ciekłych w sposób zgodny z przepisami niniejszego Regulaminu,
- 3) uprzątnięcie błota, śniegu, lodu i innych zanieczyszczeń z części nieruchomości udostępnionej do użytku publicznego, z powierzchni nieruchomości np. podwórza, przejścia itp. oraz z chodników położonych wzdłuż nieruchomości bezpośrednio przy granicy nieruchomości,
- 4) usuwanie nawisów śniegu z dachów oraz sopli lodu z okapów, rynien i innych części elewacji budynku niezwłocznie po ich pojawieniu się,
- 5) zapewnienie systematycznego sprzątania terenu nieruchomości, a w szczególności dojeżdżenie do budynków, punktów gromadzenia odpadów i ich otoczenia, koszenia trawników i dzięki roślinności oraz pielęgnacji drzew i krzewów,
- 6) dbanie o czystość i estetykę ścian budynków, ogrodzeń oraz innych urządzeń w szczególności poprzez usuwanie z nich plakatów, reklam, ogłoszeń napisów i rysunków,
- 7) usuwanie z miejsc powszechnie dostępnych (ulice, place, parkingi, przejścia, podwórza itp.) wraków porzuconych pojazdów mechanicznych, sprzętu domowego i innych przedmiotów zanieczyszczających i szpecących nieruchomości,
- 8) zawarcie pisemnej umowy z podmiotem świadczącym usługi w zakresie odbierania odpadów komunalnych od właścicieli nieruchomości i opróżniania zbiorników bezodpływowych (w przypadku nieruchomości nieprzyłączonych do sieci kanalizacji sanitarnej),
- 9) udzielanie informacji związanych z usuwaniem odpadów komunalnych i nieczystości ciekłych, na żądanie osób posiadających stosowne upoważnienie, wynikające ze przepisów prawa, poprzez udokumentowanie korzystania z usług, o których mowa w §5 ust. 1 pkt 2 niniejszego Regulaminu, wykonywanych przez podmiot świadczący usługi w zakresie utrzymania czystości i porządku, oraz okazanie umowy wraz z rachunkami za ostatnie 12 miesięcy.

**§6.** 1. Podmioty wskazane w §3 w pkt 2 – 8 mają obowiązek niezwłocznego oczyszczenia terenów przez nich administrowanych ze śniegu, lodu, błota i zanieczyszczeń z dróg, przystanków komunikacyjnych, placów, chodników itp. poprzez podjęcie odpowiednich działań polegających na zamiataniu, zbieraniu, usuwaniu śliskości itp.

2. Obowiązek oczyszczania ze śniegu i lodu powinien być realizowany przez odgarnięcie śniegu w miejsce nie powodujące zakłóceń w ruchu pieszych i pojazdów oraz podjęcie działań usuwających lub co najmniej ograniczających śliskość chodnika. Piasek i sól użyte do tego celu należy usunąć z chodnika niezwłocznie po ustaniu przyczyn ich zastosowania. Zakazuje się stosowania popiołu i żużla.

3. Błoto, śnieg, lód i inne zanieczyszczenia uprzątnięte z chodników położonych wzdłuż nieruchomości należy gromadzić na skraju chodnika od strony jezdni z zachowaniem możliwości odpływu wody do kanalizacji deszczowej w sposób niezagrażający istniejącej zieleni.

4. Błoto, śnieg, lód i inne zanieczyszczenia uprzątnięte z przystanków komunikacyjnych oraz z dróg publicznych, należy gromadzić poza terenem przystanku komunikacyjnego w sposób nieutrudniający zatrzymywania się pojazdów oraz wysiadania i wsiadania pasażerów.

5. Uprzątnięcie i pozbycie się błota, śniegu, lodu i innych zanieczyszczeń uprzątniętych z chodników przez właścicieli nieruchomości przyległych do drogi publicznej, należy do obowiązków zarządców dróg.

6. W przypadku zaistnienia konieczności wywozu nadmiaru śniegu z dróg i chodników śnieg ten należy usunąć w miejsce wskazane przez zarządcę drogi.

**§7.** 1. Na nieruchomościach lub ich częściach należy przestrzegać następujących zasad:

1) mycie pojazdów mechanicznych powinno się odbywać w miejscach do tego wyznaczonych. Właściciele nieruchomości mogą myć pojazdy osobowe na swoim terenie pod warunkiem, że powstające ścieki odprowadzane są do kanalizacji miejskiej lub gromadzone w sposób umożliwiający ich usunięcie zgodnie z wymaganiami niniejszego Regulaminu; w szczególności ścieki takie nie mogą być odprowadzane bezpośrednio do zbiorników wodnych lub do ziemi,

2) naprawy samochodów powinny być przeprowadzane w specjalistycznych warsztatach. Właściciel może dokonywać doraźnych napraw związanych z bieżącą eksploatacją pojazdu w obrębie nieruchomości, jeżeli czynności te nie powodują zanieczyszczenia powietrza, wód i gleby oraz uciążliwości dla sąsiadów.

2. Zabrania się w szczególności:

1) prowadzenia napraw blacharsko – lakierniczych, poza warsztatami posiadającymi stosowne zezwolenia,

2) niszczenia elewacji budynków, ogrodzeń i innych obiektów (np. słupy ogłoszeniowe, energetyczne i telefoniczne) oraz umieszczania na nich plakatów, reklam, ogłoszeń, a także malowania haseł i rysunków bez uzyskania zgody właściciela obiektu,

3) umieszczania plakatów, ogłoszeń, reklam i innych przedmiotów w miejscach do tego nie wyznaczonych, np. na drzewach, latarniach ulicznych itp.)

## ROZDZIAŁ 3

### **Rodzaje i minimalne pojemności urządzeń przeznaczonych do zbierania odpadów komunalnych na terenie nieruchomości i na drogach publicznych oraz wymagania dotyczące ich rozmieszczania i utrzymania w odpowiednim stanie sanitarnym, porządkowym i technicznym**

**§8.** 1. Odpady komunalne powstające na terenie nieruchomości należy gromadzić w urządzeniach odpowiadających wymaganiom określonym w niniejszym Regulaminie.

2. Dozwolone jest korzystanie przez właścicieli nieruchomości sąsiednich z jednego lub kilku pojemników ustawionych razem, za zgodą właściciela pojemnika/ pojemników.

**§9.** 1. Właściciele nieruchomości zapewniają ich wyposażenie w urządzenia, odpowiadające niniejszemu Regulaminowi, służące do gromadzenia odpadów komunalnych.

2. Do gromadzenia odpadów komunalnych służą następujące urządzenia:

- 1) pojemniki na odpady komunalne o minimalnej pojemności 80 dm<sup>3</sup>,
- 2) worki wykonane z folii,
- 3) kontenery na odpady komunalne lub na gruz,
- 4) uliczne kosze „na śmieci”.

3. Urządzenia wymienione w ust. 2 powinny spełniać wymagania Polskich Norm lub posiadać deklarację zgodności wystawioną przez producenta zgodnie z ustawą z dnia 30 sierpnia 2002 roku o systemie oceny zgodności (Dz.U. 2004 nr 204 poz. 2087, z późn. zm.)

**§10.** 1. Ilość, wytrzymałość i pojemność worków oraz pojemników usytuowanych na terenie nieruchomości musi być dostosowana do ilości osób uprawnionych do korzystania z danej nieruchomości z uwzględnieniem normatywnej ilości stałych opadów komunalnych wytwarzanych przez jedną osobę na obszarze Miasta Turku. Ilość tę ustala się na średnim poziomie: 0,03 m<sup>3</sup>/tydzień/osobę.

2. Odpady komunalne należy gromadzić w urządzeniach o minimalnej pojemności, uwzględniającej następujące normy:

- 1) dla budynków mieszkalnych – 15 l na mieszkańca, jednak co najmniej jeden pojemnik 110 l na każdą nieruchomość,
- 2) dla szkół wszelkiego typu – 3 l na każdego ucznia (studenta) i pracownika,
- 3) dla żłobków i przedszkoli – 3 l dla każde dziecko i pracownika,
- 4) dla lokali handlowych – 50 l na każde 10 m<sup>2</sup> powierzchni całkowitej, jednak co najmniej jeden pojemnik 110 l na lokal,

- 5) dla punktów handlowych poza lokalem – 50 l na każdego zatrudnionego, jednak co najmniej jeden pojemnik 110 l na każdy punkt,
- 6) dla lokali gastronomicznych – 20 l na jedno miejsce konsumpcyjne,
- 7) dla ulicznych punktów szybkiej konsumpcji – co najmniej jeden pojemnik 110 l,
- 8) dla zakładów rzemieślniczych, usługowych produkcyjnych w odniesieniu do pomieszczeń biurowych i socjalnych – pojemnik 110 l na każdym 10 pracowników
- 9) dla szpitali, internatów, koszar, sanatoriów, hoteli, pensjonatów itp. – 20 l na jedno łóżko,
- 10) dla ogródków działkowych – 20 l na każdą działkę w okresie od 1 marca do 31 października każdego roku i 5 l poza tym okresem

3. Normatywne ilości nieczystości płynnych ustala się jako równe przeciętnym normom zużycia wody określonym w przepisach powszechnie obowiązujących w zakresie zużycia wody.

**§11.** Organizator imprezy lub zgromadzenia o charakterze publicznym zobowiązany jest do wyposażenia miejsca imprezy lub zgromadzenia publicznego w dostateczną ilość worków i pojemników na odpady o właściwej pojemności, wytrzymałości oraz zapewnienia odpowiedniej liczby szaleatów – w przypadku imprez lub zgromadzeń o charakterze publicznym organizowanych na terenach otwartych nie mniej niż jeden szaleat na 250 uczestniczących osób. Organizatorzy imprezy (zgromadzenia) są zobowiązani zawrzeć umowy z uprawnionymi podmiotami na dostarczenie pojemników i szaleatów oraz ich opróżnienie i uprzątnięcie.

**§12.** 1. Pojemniki i worki wykorzystywane do selektywnego zbierania odpadów komunalnych, o którym mowa w §4 pkt 11 niniejszego Regulaminu, należy ustawiać w miejscach łatwo dostępnych zarówno dla ich użytkowników, jak i dla podmiotu świadczącego usługi w zakresie odbierania odpadów od właścicieli nieruchomości, z możliwością łatwego przemieszczania ich od miejsca ustawienia do samochodu odbierającego odpady, w sposób niepowodujący nadmiernych uciążliwości i utrudnień dla mieszkańców nieruchomości lub osób trzecich.

2. Pojemniki i worki wykorzystywane do selektywnego zbierania odpadów komunalnych, o którym mowa w §4 pkt 11 niniejszego Regulaminu, należy ustawiać na terenie nieruchomości w miejscu specjalnie do tego wydzielonym, na równej utwardzonej nawierzchni. Miejsce ustawienia pojemników właściciel nieruchomości jest zobowiązany utrzymywać w czystości. W przypadku zabudowy zagrodowej rozproszonej miejsce wskazuje Burmistrz Miasta Turku w uzgodnieniu z właścicielem nieruchomości.

3. Koszty przygotowania i utrzymania miejsca ustawienia urządzeń do gromadzenia odpadów komunalnych ponosi właściciel nieruchomości.

4. Lokalizacja i ustawienie pojemników powinno być zgodne z rozporządzeniem Ministra Infrastruktury z dnia 12 kwietnia 2002 roku w sprawie warunków technicznych, jakim powinny odpowiadać budynki i ich usytuowanie (Dz.U. z 2002 roku Nr 75, poz. 690).

**§13.** 1. Właściciele nieruchomości i inne podmioty wskazane w §3 są zobowiązani zapewnić pracownikom podmiotu świadczącego usługi w zakresie odbierania odpadów dostęp do urządzeń przeznaczonych do gromadzenia odpadów komunalnych w czasie ustalonym w umowie o odbiór odpadów, w sposób umożliwiający opróżnienie ww. urządzeń bez narażania na szkodę ludzi, budynków bądź pojazdów.

2. Obowiązek określony w ust. 1 dotyczy także dostępu do urządzeń służących do gromadzenia nieczystości ciekłych.

**§14.** 1. Właściciel nieruchomości ma obowiązek utrzymywania urządzeń przeznaczonych do gromadzenia odpadów komunalnych we właściwym stanie sanitarnym i technicznym, a w szczególności utrzymywania ich w czystości oraz dezynfekowania co najmniej raz w miesiącu w okresie letnim oraz raz na kwartał w pozostałych okresach. Obowiązki te może wykonywać podmiot świadczący usługi w zakresie utrzymania czystości i porządku.

2. Na terenach zabudowy wielorodzinnej (wielolokalowej) obowiązek utrzymywania właściwego stanu sanitarnego, technicznego i estetycznego oraz wykonywania dezynfekcji urządzeń do gromadzenia odpadów komunalnych, z częstotliwością określoną w ust. 1 ciąży na podmiotach świadczących usługi w zakresie odbioru odpadów.

3. Do dezynfekcji urządzeń przeznaczonych do gromadzenia odpadów komunalnych należy używać środków dezynfekcyjnych dopuszczonych do obrotu na terenie Rzeczypospolitej Polskiej.

## ROZDZIAŁ 4

### **Sposób i częstotliwość pozbywania się odpadów komunalnych z terenu nieruchomości oraz z terenów przeznaczonych do użytku publicznego**

**§15.** 1. Odpady komunalne (frakcja mokra i frakcja sucha) powstające w gospodarstwach domowych oraz obiektach użyteczności publicznej i obsługi ludności powinny być gromadzone selektywnie, w sposób określony w §4 pkt 11 niniejszego Regulaminu.

2. Zabrania się gromadzenia w koszach ulicznych, pojemnikach i kontenerach na odpady komunalne śniegu, lodu, błota, gorącego popiołu i żużlu, gruzu budowlanego, szlamów, substancji toksycznych, żrących i wybuchowych, a w koszach ulicznych także opadłych liści i ściętej trawy.

3. Zabrania się umieszczania odpadów komunalnych powstających na terenie nieruchomości w pojemnikach należących do innych właścicieli lub w koszach ulicznych.

4. Zabrania się spalania odpadów komunalnych zarówno w urządzeniach przeznaczonych do ich gromadzenia, jak i na terenie otwartym oraz w lokalnych kotłowniach i paleniskach domowych. Zakaz spalania odpadów komunalnych w lokalnych kotłowniach nie dotyczy takich odpadów jak drewno, papier i tektura, o ile działania te nie powodują zakłóceń w korzystaniu z nieruchomości sąsiednich.

**§16.** Odpady komunalne wielkogabarytowe powinny być gromadzone w wydzielonym miejscu na terenie nieruchomości,



w sposób nieutrudniający korzystania z nieruchomości przez osoby do tego uprawnione oraz wywożone z częstotliwością ustaloną przez podmiot świadczący usługi w zakresie odbierania odpadów komunalnych. W przypadku zabudowy wielolokalowej miejsce gromadzenia ww. odpadów wyznacza właściciel lub zarządca nieruchomości.

**§17.** 1. Odpady budowlane z remontów powstałe w wyniku robót budowlanych (prowadzonych we własnym zakresie) powyżej 0,3 m<sup>3</sup> powinny być czasowo gromadzone w specjalnie do tego przystosowanych kontenerach, podstawionych przez podmioty świadczące usługi w zakresie odbierania odpadów na zamówienie właściciela nieruchomości, nie powodujących utrudnienia w korzystaniu z nieruchomości. W przypadku powstawania niewielkiej ilości odpadów budowlanych należy je umieszczać w pojemnikach służących do gromadzenia frakcji suchej odpadów.

2. Podmiot świadczący usługi w zakresie utrzymania czystości i porządku odbierze i dostarczy odpady, o których mowa w ust. 1 do ZUiUOK. Dopuszcza się przekazanie tych odpadów osobom fizycznym i osobom prawnym w przypadku wykorzystania ich na własny użytek zgodnie z powszechnie obowiązującym prawem.

**§18.** 1. Odpady roślinne powstające w związku z uprawą roślinną i pielęgnacją terenów zielonych, winny być gromadzone oddzielnie i przekazane do ZUiUOK, za pośrednictwem podmiotów świadczących usługi w zakresie utrzymania czystości i porządku. Z obowiązku tego zwalnia się właściciele nieruchomości dokonujących ich kompostowania we własnym zakresie bądź zagospodarowujących drewno we własnym zakresie oraz przekazujący te odpady zgodnie z rozporządzeniem Ministra Środowiska z dnia 28 maja 2002 roku w sprawie listy i rodzajów odpadów, które posiadacz odpadów może przekazać osobom fizycznym lub jednostkom organizacyjnym niebędącymi przedsiębiorcami do wykorzystania na ich własne potrzeby (Dz.U. z 2002 roku Nr 74, poz. 686).

2. Zabrania się spalania zgromadzonych pozostałości roślinnych poza instalacjami i urządzeniami do odzysku lub unieszkodliwiania odpadów komunalnych do tego przeznaczonych.

**§19.** Odpady niebezpieczne powstające w gospodarstwach domowych winny być gromadzone selektywnie w sposób uniemożliwiający ich negatywny wpływ na środowisko zgodnie z powszechnie obowiązującym prawem. Odbiór odpadów zapewnia ZUiUOK, „Pozostałe odpady” należy gromadzić w pojemniku (w odrębnych workach).

**§20.** W sytuacjach krótkotrwałego lub sezonowego (np. okres grzewczy zimą) zwiększenia ilości odpadów komunalnych, właściciel nieruchomości zgłasza ten fakt podmiotowi świadczącemu usługi w zakresie utrzymania czystości i porządku w celu ustalenia dodatkowych terminów i warunków ich odbioru.

**§21.** 1. Odpady komunalne powinny być usuwane z taką częstotliwością, aby pojemniki lub worki nie były przepelnione i nie powodowały wydzielania odorów. Odpady komunalne należy usuwać z terenu nieruchomości w terminach uzgod-

nionych z podmiotem świadczącym usługi w zakresie utrzymania czystości i porządku z następującą częstotliwością:

- 1) zabudowa jednorodzinna:
  - a) frakcja mokra – co najmniej raz na 7 dni,
  - b) frakcja sucha – co najmniej raz w miesiącu,
- 2) zabudowa wielorodzinna (wielolokalowa) i placówki handlowo-usługowe:
  - a) frakcja mokra – co najmniej raz na 7 dni, natomiast w okresie podwyższonej temperatury przekraczającej 20°C co najmniej dwa razy w tygodniu lub na żądanie,
  - b) frakcja sucha – co najmniej raz na dwa tygodnie,
- 3) zabudowa rozproszona:
  - a) frakcja mokra – co najmniej raz na 14 dni,
  - b) frakcja sucha – co najmniej raz w miesiącu.

2. Odpady komunalne wielkogabarytowe odbierane są w terminie i na zasadach ustalonych w harmonogramie odbioru tych odpadów przekazywanym podmiotom określonym w §3 pkt 1 - 8 przez podmioty świadczące usługi w zakresie utrzymania czystości i porządku.

3. Odpady niebezpieczne powstające w gospodarstwach domowych będą odbierane w sposób i na zasadach określonych odrębnym harmonogramem przekazywanym podmiotom określonym w §3 przez ZUiUOK.

4. Dla nieruchomości, na których organizowane są imprezy masowe lub zgromadzenia publiczne wprowadza się obowiązek niezwłocznego usuwania odpadów, bezpośrednio po zakończeniu imprezy.

## ROZDZIAŁ 5

### Inne wymagania wynikające z gminnego planu gospodarki odpadami

**§22.** 1. Wskaźnik kontrolny, określający redukcję ilości odpadów komunalnych ulegających biodegradacji kierowanych na składowisko ustala się na poziomie:

- 1) 81% w 2007 roku,
- 2) 79% w 2008 roku,
- 3) 77% w 2009 roku,
- 4) 75% w 2010 roku,

wagowo całkowitej masy odpadów komunalnych ulegających biodegradacji w stosunku do ilości odpadów wytworzonych w 1995 roku.

**§23.** Od dnia 1 stycznia 2007 roku:

- 1) niesegregowane odpady komunalne zebrane z terenu Miasta Turku należy przekazywać do ZUiUOK, w celu sortowania,
- 2) odpady komunalne zebrane selektywnie z terenu Miasta Turku zawierające

- a) frakcję suchą - należy przekazywać do ZUiUOK, w celu sortowania,
  - b) frakcję mokrą - należy przekazywać do ZUiUOK, w celu intensywnego kompostowania,
- 3) odpady roślinne zbierane z terenu Miasta Turku należy przekazywać do ZUiUOK, w celu intensywnego kompostowania,
  - 4) odpady wielkogabarytowe zebrane z terenu Miasta Turku należy przekazywać do ZUiUOK, w celu ich demontażu,
  - 5) odpady budowlane z remontów zebrane z terenu Miasta Turku należy przekazywać do ZUiUOK, w celu przeróbki odpadów budowlanych,
  - 6) odpady niebezpieczne powstające w gospodarstwach domowych zebrane selektywnie z terenu Miasta Turku należy przekazywać do ZUiUOK, w celu czasowego składowania odpadów niebezpiecznych.

## ROZDZIAŁ 6

### **Wymagania w stosunku do właścicieli nieruchomości w zakresie gromadzenia i pozbywania się nieczystości ciekłych**

**§24.** 1. Właściciel nieruchomości zabudowanej, podłączonej do miejskiej sieci kanalizacji sanitarnej zobowiązany jest do posiadania umowy na odprowadzanie ścieków do miejskich urządzeń kanalizacyjnych.

2. Właściciel nieruchomości zabudowanej, usytuowanej na terenach nieuzbrojonych w sieć kanalizacji sanitarnej winien wyposażyć nieruchomość w lokalną oczyszczalnię ścieków lub szczelne zbiorniki bezodpływowe, przeznaczone do gromadzenia nieczystości ciekłych. Wymagania techniczne oraz warunki budowy i eksploatacji tych urządzeń określają aktualnie obowiązujące przepisy budowlane i sanitarne.

3. Właściciel nieruchomości zabudowanej, wyposażonej w zbiorniki bezodpływowe do gromadzenia nieczystości ciekłych, zobowiązany jest do przyłączenia obiektów budowlanych do sieci kanalizacji sanitarnej w przypadku:

- 1) już istniejącej w tym rejonie sieci kanalizacyjnej (w odległości nie większej niż 50 m od granicy działki) – w terminie nie dłuższym niż 1 rok od dnia wejścia w życie niniejszego Regulaminu,
  - 2) kanalizacji w trakcie budowy w tym rejonie (w odległości nie większej niż 50 m od granicy działki) – w terminie nie dłuższym niż 6 miesięcy od wybudowania i przekazania sieci do eksploatacji.
4. Właściciel nieruchomości jest zobowiązany do utrzymania w odpowiednim stanie technicznym i sanitarnym zbiorników bezodpływowych do gromadzenia nieczystości ciekłych.

5. Właściciel nieruchomości jest zobowiązany do zapewnienia systematycznego usuwania nieczystości ciekłych z urządzeń służących do ich gromadzenia z częstotliwością i w sposób gwarantujący, że nie nastąpi ich wypływ ze

zbiornika wynikający z jego przepełnienia, a także zanieczyszczenie powierzchni gleby ziemi oraz wód podziemnych.

6. Wykonanie obowiązku, o którym mowa w ust. 6, właściciel nieruchomości zapewnia poprzez zawarcie umowy z wybranym przez siebie podmiotem świadczącym usługi w zakresie utrzymania czystości i porządku.

## ROZDZIAŁ 7

### **Obowiązki osób utrzymujących zwierzęta domowe**

**§25.** Osoby będące właścicielami lub opiekunami zwierząt domowych są zobowiązane do sprawowania właściwej opieki nad tymi zwierzętami. Jeżeli zwierzę nie jest należycie uwiązane lub nie znajduje się w pomieszczeniu zamkniętym, bądź na terenie ogrodzonym gdzie nie można wykluczyć samodzielnego wydostania się zwierzęcia z tego terenu, powinno ono pozostawać pod stałym dozorem opiekuna.

**§26.** 1. Zwierzęta domowe powinny być utrzymywane tak, aby:

- 1) nie stwarzały i nie stanowiły zagrożenia dla zdrowia i życia ludzi i zwierząt,
- 2) nie były uciążliwe dla innych osób,
- 3) nie zanieczyszczały terenów przeznaczonych do użytku publicznego,
- 4) nie zakłócały ciszy domowej, szczególnie w porze nocnej przez wycie, szczekanie albo inne głośne zachowanie.

2. Właściciel psa, wyprowadzając go na teren publiczny, zobowiązany jest do prowadzenia psa na smyczy lub w kagańcu, a psa rasy uznawanej za agresywną albo psa w typie tej rasy - na smyczy i w kagańcu. Powyższe zasady obowiązują także w budynkach wielorodzinnych, w pomieszczeniach wspólnego użytku takich jak: windy, korytarze, klatki schodowe oraz w innych obiektach, w których administrator dopuścił wprowadzanie zwierząt.

3. Zwolnienie psa ze smyczy dozwolone jest tylko wtedy, gdy pies jest w kagańcu oraz w miejscach mało uczęszczanych przez ludzi, a właściciel psa ma możliwość sprawowania bezpośredniej kontroli nad jego zachowaniem, co oznacza, iż pies reaguje w każdej sytuacji na komendę właściciela.

**§27.** 1. Właściciel psa jest zobowiązany dokonać jego rejestracji w terminie 30 dni od daty jego nabycia. Właściciel ma również obowiązek oznakowania psa poprzez wszczęcie mikroprocesora, po ukończeniu przez psa dwunastego miesiąca życia.

2. Rejestracja oraz znakowanie psów wykonywane są w wyznaczonej lecznicy weterynaryjnej podanej do publicznej wiadomości poprzez rozplakatowanie, coroczne, natomiast rejestracja psów bezpańskich – w punkcie zatrzymań zwierząt lub schronisku dla bezdomnych zwierząt. Rejestracja psów oznakowanych odbywać się będzie w Urzędzie Miejskim w Turku.

3. Właściciel psa jest zobowiązany do zgłaszania w Urzędzie Miejskim w Turku wszelkich zmian dotyczących



(zmiany właściciela psa, śmierć psa, zaginięcie itp.) celem aktualizacji da w rejestrze . W przypadku zaginięcia psa, zostanie on wykreślony z rejestru po upływie 3 m-cy od zgłoszenia zaginięcia.

4. Właściciel psa jest również zobowiązany do posiadania aktualnego świadectwa szczepienia psa przeciwko wściekliznie.

**§28.** Właściciel nieruchomości, po której pies porusza się swobodnie, zobowiązany jest zabezpieczyć nieruchomość w taki sposób, aby zapobiec możliwości wydostania się psa poza jej granice oraz umieścić w widocznym miejscu tabliczkę ostrzegawczą z napisem „Uwaga! Zły pies!” lub o treści równoznacznej.

**§29.** 1. Właściciel zwierzęcia domowego jest zobowiązany do uprzątnięcia zanieczyszczeń spowodowanych przez to zwierzę w miejscach przeznaczonych do użytku publicznego, w szczególności: klatek schodowych, wind, chodników, ulic, placów, parków, poprzez zebranie, zmycie lub usunięcie zanieczyszczeń w inny sposób.

2. Właściciel zwierzęcia domowego jest zobowiązany stosować się do zakazów wprowadzania psów lub innych zwierząt do lokali, budynków lub na określone tereny prywatne czy publiczne, określonych przez właścicieli lub zarządców tych lokali, budynków lub terenów (postanowienie to nie dotyczy opiekunów psów wykorzystanych do celów specjalnych).

3. Utrzymujący gady, ptaki i owady w lokalach mieszkalnych lub użytkowych zobowiązani są zabezpieczyć je przed wydostaniem się z pomieszczenia.

4. Zwierzęta egzotyczne, pozostawione bez opieki, będą oddawane do ogrodów zoologicznych.

**§30.** 1. Zabrania się:

- 1) wypuszczania zwierzęcia bez opieki właściciela,
- 2) pozostawiania zwierzęcia bez dozoru w miejscu publicznym,
- 3) doprowadzanie zwierzęcia przez drażnienie, szczucie lub płoszenie do stanu, w którym staje się ono niebezpieczne,
- 4) wprowadzania zwierząt do miejsc wydzielonych na zabawę dla dzieci, a w szczególności do piaskownic,
- 5) wprowadzania zwierząt do sklepów, zakładów produkcji spożywczej, zakładów usługowych, lokali gastronomicznych, aptek, których administracje wprowadziły taki zakaz.

2. W budynkach wielorodzinnych zabrania się utrzymywania zwierząt domowych w mieszkaniach w ilościach stwarzających uciążliwość dla zamieszkujących w nich ludzi, w szczególności prowadzenia hodowli psów i kotów.

3. Zwierzęta pozostawione bez dozoru w miejscach publicznych traktowane będą jako bezdomne, wylapywane i doprowadzane do punktu zatrzymań dla zwierząt (schroniska dla bezdomnych zwierząt).

4. Podmiotem uprawnionym do wylapywania bezdomnych zwierząt na terenie Miasta jest podmiot, z którym miasto zawarło stosowną umowę.

5. W przypadku ustalenia właściciela zwierzęcia, które zostało złapane, koszty pobytu zwierzęcia w punkcie zatrzymań dla zwierząt (schronisku dla bezdomnych zwierząt) oraz zapewnienia mu w tym czasie opieki weterynaryjnej ponosi jego właściciel, w wysokości wynikającej z cennika usług, ustalonego na dany rok.

6. Zwierzę umieszczone w punkcie zatrzymań dla zwierząt (schronisku dla bezdomnych zwierząt) zostanie zwrócone jego właścicielowi, po udokumentowaniu przez niego swego prawa do zwierzęcia oraz po uiszczeniu opłaty, o której mowa w ust. 5.

**§31.** Dokarmianie ptaków i zwierząt może odbywać się w miejscach i w obiektach ku temu przeznaczonych i za zgodą zarządcy nieruchomości.

## ROZDZIAŁ 8

### Wymagania utrzymywania zwierząt gospodarskich na terenach wyłączonych z produkcji rolniczej

**§32.** 1. Na terenie Miasta Turku zabrania się chowu zwierząt gospodarskich, z wyłączeniem:

- 1) istniejących gospodarstw rolnych, w rozumieniu ustawy z dnia 15 listopada 1984 r. podatku rolnym (Dz.U. z 1993 r. Nr 94, poz. 431 ze zm.) oraz działów specjalnych produkcji rolnej, w rozumieniu ustawy z dnia 26 lipca 1991 r. o podatku dochodowym od osób fizycznych (Dz.U. z 2000r. Nr 14, poz. 176 ze zm.),
- 2) przydomowego chowu drobiu, gołębi, pszczoł oraz królików i szynszyli – na działkach zabudowanych budynkami jednorodzinnymi wolnostojącymi,
- 3) hodowli i chowu gołębi, których właściciele są zrzeszeni w Polskim Związku Hodowców Gołębi Pocztowych lub w Polskim Związku Hodowców Gołębi Rasowych i Drobiu Ozdobnego.

2. Na terenach wyłączonych z produkcji rolniczej zwierzęta gospodarskie mogą być utrzymywane na prywatnych posesjach jedynie dla potrzeb własnego gospodarstwa domowego.

3. Zakazuje się prowadzenia hodowli i utrzymywania gołębi w zwartej zabudowie mieszkaniowej, między innymi w budynkach wielorodzinnych.

4. Dopuszcza się prowadzenie hodowli i utrzymywanie gołębi w obrębie osiedli o zabudowie rozproszonej pod warunkiem, że działalność ta nie będzie uciążliwa dla innych mieszkańców i będzie prowadzona z zachowaniem warunków higieniczno-sanitarnych.

5. Utrzymujący zwierzęta gospodarskie jest zobowiązany:

- 1) gromadzić i usuwać powstające w związku z hodowlą odpady i nieczystości w taki sposób, aby nie przenikały one do wód powierzchniowych i podziemnych,
- 2) nie powodować wobec osób trzecich uciążliwości takich jak hałas, odory itp.,
- 3) przestrzegać obowiązujące przepisy sanitarno-epidemiologiczne.

**§33.** 1. Pomieszczenia inwentarskie dla drobiu, gołębi, królików i szynszyli oraz teren ich chowu, powinny tak być usytuowane, aby odległość w linii prostej od ich najbardziej na zewnątrz wysuniętego końca lub ogrodzenia wybiegu do granicy posesji położonej w najbliższym sąsiedztwie prowadzonego chowu, wynosiła co najmniej:

- 1) 30 m dla posesji zabudowanej budynkiem jednorodzinnym wolnostojącym,
- 2) 100 m dla posesji zabudowanej budynkiem wielorodzinnym lub innym obiektem przeznaczonym na stały pobyt ludzi.

2. Obszar pasieczyska winien być ogrodzony. Przy wejściu na pasieczysko należy umieścić tabliczkę „Uwaga pszczoły. Wstęp wzbroniony”.

3. Ule z pszczołami powinny być ustawione co najmniej 10 m od uczęszczanej drogi publicznej, budynków mieszkalnych, inwentarskich i gospodarczych, a także od podwórza i ogrodu oraz oddzielone stałą przeszkodą (park, mur, krzewy) wysokości co najmniej 3 m, która spowoduje wznoszenie się wylatujących i powracających do ula pszczoł nad pobliskim terenem.

4. Pastwiska dla zwierząt gospodarskich oraz wybiegi muszą być odpowiednio ogrodzone, w sposób uniemożliwiający przedostanie się zwierząt na zewnątrz tych obiektów.

5. Właściciele zwierząt gospodarskich mają obowiązek usuwania odchodów zwierzęcych, pozostałości karmy lub ściółki pozostawionych na ulicach, placach i w innych miejscach publicznych.

6. Pomieszczenie dla zwierząt gospodarskich, teren ich chowu i bezpośrednio jego otoczenie powinny być utrzymane w należytej czystości i porządku, a odchody zwierzęce regularnie usuwane.

7. Pomieszczenie dla zwierząt gospodarskich powinno posiadać nieprzepuszczalne podłoże, być zabezpieczone przed wpływami atmosferycznymi, wilgocią z podłoża i zalegającymi odchodami zwierzęcymi oraz być dostatecznie oświetlone i zabezpieczone przed dostępem owadów i gryzoni. Pomieszczenie to powinno być co najmniej dwa razy w roku bielone oraz odszczurzone, a także odmuszane w okresie wiosny, lata i jesieni.

8. Z pomieszczenia, w którym przebywają zwierzęta, gnojowica i gnojówka powinny być odprowadzane za pomocą szczelnych urządzeń kanalizacyjnych do szczelnych i zamkniętych zbiorników.

9. Obornik i inne nieczystości pochodzące z chowu zwierząt, gromadzone poza pomieszczeniem dla zwierząt, muszą być składowane w miejscach nieprzepuszczalnym podłożu na płytach obornikowych, z zachowaniem odległości określonych w ust. 1 od granicy posesji zabudowanej budynkiem mieszkalnym lub innym obiektem przeznaczonym na stały pobyt ludzi. Odległość ta nie dotyczy miejsca zamieszkania hodowcy.

10. Usunięte odchody zwierzęce, które przeznaczone są do rolniczego wykorzystania, należy zagospodarować w sposób

i na zasadach określonych w przepisach o nawozach i nawożeniu.

**§34.** Zabrania się chowu zwierząt gospodarskich:

- 1) w mieszkaniach i pomieszczeniach przeznaczonych na stały pobyt ludzi,
- 2) w pomieszczeniach nie przeznaczonych do tego celu, w szczególności takich jak strychy, piwnice, komórki, garaże, balkony,
- 3) na nieruchomościach wpisanych na podstawie odrębnych przepisów przez właściwe organy do rejestru zabytków.

**§35.** Postanowienia §34 nie mają zastosowania do chowu zwierząt gospodarskich:

- 1) utrzymywanych na terenach pracowniczych ogrodów działkowych,
- 2) przebywających w zakładach weterynaryjnych, zwierzyńcach, schroniskach dla zwierząt oraz stanowiących własność cyrków lub klubów sportowych,
- 3) pozostających we władaniu jednostek lub instytucji wojskowych, organów policji, służb porządkowych i ratowniczych,
- 4) utrzymywanych w instytucjach, pracowniach i laboratoriach dla celów naukowych, doświadczalnych i serologicznych.

## ROZDZIAŁ 9

### Wyznaczenie obszarów obowiązkowej deratyzacji i terminy jej przeprowadzania

**§36.** 1. W celu zapobiegania powstawaniu chorób zakaźnych przenoszonych na ludzi i zwierzęta przez gryzonie w przypadku ich występowania zobowiązuje się właściciele nieruchomości do niezwłocznego przeprowadzania deratyzacji niezależnie od terminów ustalonych w ust. 4.

2. Właściciele nieruchomości przeprowadzają deratyzację miejsc oraz pomieszczeń nieruchomości, w szczególności takich, jak: węzły ciepłownicze i przyłącza, korytarze, pomieszczenia piwniczne, zsypy i komory zsypanowe, osłony śmietnikowe, pomieszczenia produkcyjne i magazyny.

3. Do zwalczania szczurów, myszy i innych gryzoni należy używać preparatów (trutek) ogólnodostępnych, zatwierdzonych przez Ministerstwo Zdrowia, o wysokiej skuteczności i relatywnie małej toksyczności dla środowiska naturalnego.

4. Trutkę należy wykładać dwukrotnie w ciągu roku: I termin – marzec - kwiecień, II termin wrzesień – październik, w ilości i według instrukcji stosowania danego preparatu.

5. Szczegółowe terminy przeprowadzania obowiązkowej akcji deratyzacji obejmującej zasięgiem teren całego Miasta Turku określa Burmistrz Miasta Turku w uzgodnieniu z Państwowym Powiatowym Inspektorem Sanitarnym w Turku i podaje do publicznej wiadomości w sposób zwyczajowo przyjęty.

## ROZDZIAŁ 10

### Postanowienia przejściowe

**§37.** 1. Dotychczasowy system selektywnej zbiórki odpadów o charakterze surowców wtórnych (zbiórka surowców do usytuowanych na terenie miasta pojemników z podziałem na makulaturę, szkło białe i kolorowe oraz tworzywa sztuczne) zostaje zachowany.

2. Do dnia 1 stycznia 2007 roku odpady komunalne z terenu Miasta Turku deponowane są na składowiskach wskazanych przez organ wydający zezwolenie.

## ROZDZIAŁ 11

### Postanowienia końcowe

**§38.** 1. W sprawach nieuregulowanych w niniejszym Regulaminie stosuje się przepisy ustawy z dnia 13 września 1996r. o utrzymaniu czystości i porządku w gminach (tekst jednolity z 2005 roku Dz.U. Nr 236, poz. 2008 ze zmianami) oraz inne obowiązujące w zakresie objętym niniejszym Regulaminem.

2. Do prowadzenia kontroli wypełniania obowiązków określonych w niniejszym Regulaminie uprawniony jest

przedstawiciel Urzędu Miejskiego, upoważniony pisemnie przez Burmistrza Miasta Turku.

**§39.** Traci moc uchwała Nr XXVII/210/97 Rady Miejskiej w Turku z dnia 26.03.97 dotycząca wymagań w zakresie utrzymania czystości i porządku na terenie nieruchomości, rodzaju urządzeń przeznaczonych do gromadzenia odpadów komunalnych i zasad ich rozmieszczania oraz częstotliwości, zasad i sposobu usuwania odpadów komunalnych, uchwała Nr XXX/225/97 Rady Miejskiej w Turku z dnia 24.06.97 dotycząca obowiązków osób utrzymujących zwierzęta domowe, zasad utrzymywania zwierząt gospodarskich na terenach wyłączonych z produkcji rolniczej oraz Uchwała nr XXX/340/05 Rady Miejskiej Turku z dnia 27 października 2005 w sprawie zmiany uchwały Nr XXX/225/97 z dnia 24 czerwca 1997 Rady miejskiej w Turku w sprawie obowiązków osób utrzymujących zwierzęta domowe, zasad utrzymywania zwierząt gospodarskich na terenach wyłączonych z produkcji rolniczej.

**§40.** Wykonanie uchwały powierza się Burmistrzowi Miasta.

**§41.** Uchwała wchodzi w życie po upływie 14 dni od dnia ogłoszenia w Dzienniku Urzędowym Województwa Wielkopolskiego.

Przewodniczący Rady  
(-) Jerzy Wesołowski

## 3967

### UCHWAŁA Nr XXXV/200/06 RADY GMINY LIPKA

z dnia 27 września 2006 r.

#### w sprawie zmiany regulaminu pomocy materialnej dla uczniów

Na podstawie art. 90f ustawy z dnia 7 września 1991 r. O systemie oświaty (Dz.U. z 2004 r. Nr 256 poz. 2572 z poz. zm.), oraz art. 6 ustawy z dnia 28 listopada 2003 roku o świadczeniach rodzinnych (Dz.U. z 2006 r. Nr 139, poz. 992) i art. 8 ust. 1 pkt 2 ustawy o pomocy społecznej z 12 marca 2004 r. (Dz.U. Nr 64 poz. 593 z poz. zm), Rada Gminy Lipka uchwala co następuje:

**§1.** W Uchwale Rady Gminy Nr XXII/113/05 z dnia 31.03.2005 roku w sprawie uchwalenia regulaminu udzielania pomocy materialnej dla uczniów wprowadza się następujące zmiany:

1) §3 otrzymuje brzmienie:

„1. Dochód miesięczny na członka rodziny ucznia nie może przekroczyć kwoty określonej w art. 8 ust. 1, pkt 2 ustawy z dnia 12 marca 2004 r. o pomocy społecznej (Dz.U. Nr 64, poz. 593 z późn. zmianami).

2. Minimalna kwota stypendium w pełnej wysokości nie może być niższa niż 80% kwoty, o której mowa w art. 6, ust. 2, pkt 2 ustawy z dnia 28 listopada 2003 roku o świadczeniach rodzinnych (Dz.U. Nr 228, póź. 2255 z późn. zm.) i nie może przekraczać miesięcznie 200% kwoty, o której mowa w art. 6, ust. 2, pkt 2 ustawy z dnia 28 listopada 2003 roku o świadczeniach rodzinnych. 3. Wysokość dochodów zaokrągla się do pełnych złotych.”

2) §4 ust. 2 otrzymuje brzmienie:

„Wysokość stypendium, o jakim mowa w ust. 1 nie może w danym roku szkolnym przekroczyć dwudziestokrotności kwoty o której mowa w art. 6 ust. 2 pkt 2 ustawy z dnia 28 listopada 2003, a w przypadku słuchaczy kolegiów nauczycielskich, nauczycielskich kolegiów języków obcych i kolegiów pracowników służb społecznych - osiemnastokrotności kwoty o której mowa w art. 6 ust. 2 pkt 2 ustawy z dnia 28 listopada 2003 r. o świadczeniach rodzinnych.”

3) W §5 ust. 1 pkt 2, lit. c dopisuje się:

„Zakup obuwia i odzieży niezbędnej do uczestnictwa w zajęciach szkolnych.”

4) W §5 ust. 1 pkt.2 skreśla się lit. „d”.

5) W §11 dopisuje się ust. 4, który otrzymuje brzmienie:

„Wysokość zasiłku szkolnego nie może przekroczyć jednorazowo kwoty stanowiącej pięciokrotność kwoty o której mowa w art. 6 ust. 2 pkt 2 ustawy z dnia 28 listopada 2003 r. o świadczeniach rodzinnych.”

**§2.** Wykonanie uchwały powierza się Wójtowi Gminy Lipka.

**§3.** Uchwała wchodzi w życie po upływie czternastu dni od dnia ogłoszenia w Dzienniku Urzędowym Województwa Wielkopolskiego

Przewodniczący  
Rady Gminy Lipka  
(-) mgr Norbert Klimek

**3968**

**UCHWAŁA Nr XLVII/526/2006 RADY GMINY KAZIMIERZ BISKUPI**

z dnia 29 września 2006 r.

**w sprawie nadania nazw ulic w miejscowości Posada**

Na podstawie art. 18 ust. 2 pkt 13 ustawy z dnia 8 marca 1990 r. o samorządzie gminnym (Dz.U. z 2001 r. Nr 142, poz. 1591 ze zm.), Rada Gminy Kazimierz Biskupi uchwala co następuje:

**§1.** 1. Nadaje się nazwy ulic:

- Brandta
- Gersona
- Orłowskiego

- Orkana

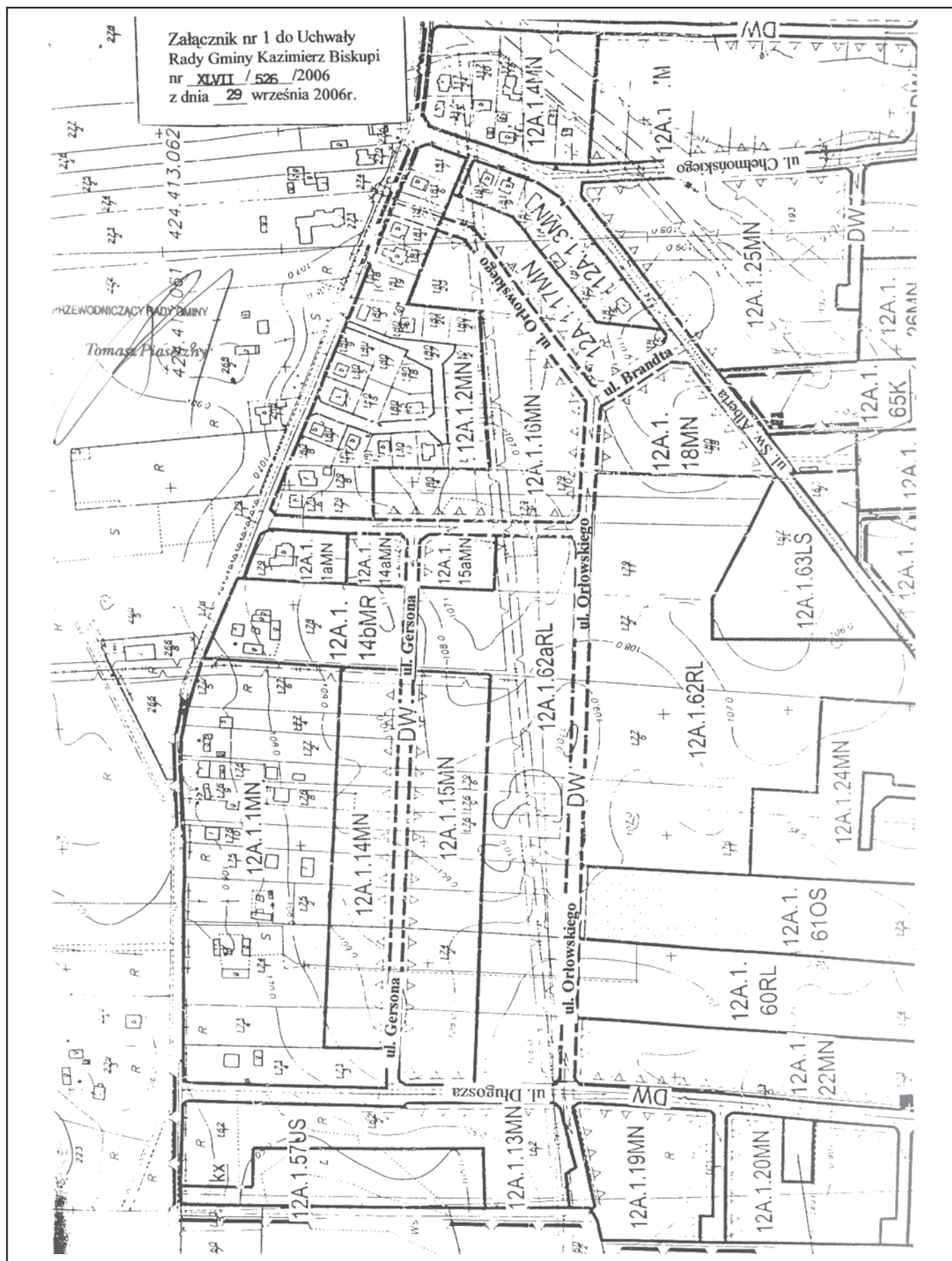
2. Lokalizację i przebieg ulic wymienionych w pkt 1 określono w załącznikach nr 1 i 2 do niniejszej uchwały.

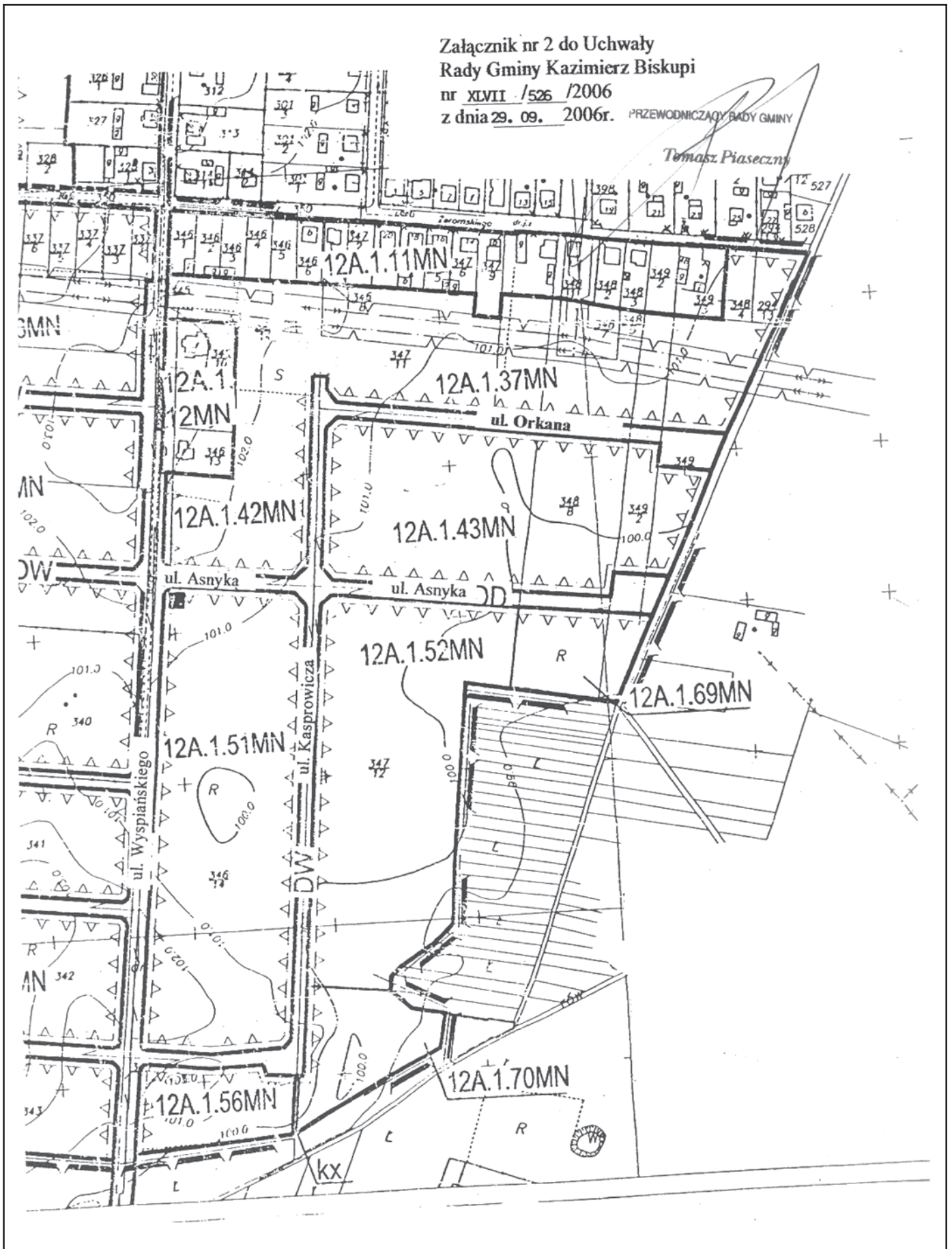
**§2.** Wykonanie uchwały powierza się Wójtowi Gminy.

**§3.** Uchwała wchodzi w życie po upływie 14 dni od dnia ogłoszenia w Dzienniku Urzędowym Województwa Wielkopolskiego.

Przewodniczący  
Rady Gminy  
(-) Tomasz Piaseczny









## 3969

### UCHWAŁA nr L/267/06 RADY GMINY BABIAK

z dnia 26 października 2006 r.

#### **zmieniająca uchwałę w sprawie regulaminu pomocy materialnej o charakterze socjalnym dla uczniów zamieszkałych na terenie gminy.**

Na podstawie art. 18 ust. 2 pkt 15 ustawy z dnia 8 marca 1990 r. o samorządzie gminnym (Dz.U. z 2001 r. Nr 142 poz.1591, z 2002 r. Dz.U. Nr 23 poz.220, Nr 62 poz.558, Nr 113 poz. 984, Nr 153 poz. 1271, Nr 214 poz.1806, z 2003 r. Dz.U. Nr 80 poz.717, Nr 162 poz. 1568, z 2004 r. Dz.U. Nr 102 poz. 1055, Nr 116 poz.1203, z 2005 r. Dz.U. Nr 172 poz. 1441, Nr 175 poz.1457, z 2006 r. Dz.U. Nr 17 poz.128) oraz art. 90f ustawy z dnia 7 września 1991 r. o systemie oświaty (Dz.U. z 2004 r. Nr 256 poz.2572, z 2005 r. Nr 273 poz. 2703, Nr 281 poz. 2781, z 2005 r. Dz.U. Nr 17 poz. 141, Nr 94 poz. 788, Nr 122 poz. 1020, Nr 131 poz. 1091, Nr 167 poz. 1400, Nr 249 poz. 2104, z 2006 r. Dz.U. Nr 144 poz.1043) Rada Gminy Babiak uchwała, co następuje:

**§1.** W Regulaminie udzielania pomocy materialnej o charakterze socjalnym dla uczniów zamieszkałych na terenie gminy Babiak przyjętym Uchwałą nr XXXIII/180/05 Rady Gminy Babiak z dnia 30 marca 2005 r. (Dz. Urz. Woj. Wlkp. Nr 74, poz. 2168) wprowadza się następującą zmianę:

§3 otrzymuje brzmienie:

„1. Stypendium szkole zgodnie z §2 może otrzymać uczeń znajdujący się w trudnej sytuacji materialnej, wynikającej z niskich dochodów na osobę w rodzinie, przy czym miesięczna wysokość dochodu na osobę w rodzinie ucznia uprawniającego nie może być większa niż kryterium dochodowe na osobę w rodzinie ustalone zgodnie z art. 8 ust. 1 pkt 2 ustawy z dnia 12 marca 2004 r. o pomocy społecznej (Dz.U. Nr 64, poz. 593 ze zm.)w szczególności gdy w rodzinie tej występuje: bezrobocie, niepełnospraw-

ność, ciężka lub długotrwała choroba, wielodzietność, brak wypełniania funkcji opiekuńczo-wychowawczych, alkoholizm lub narkomania a także gdy rodzina jest niepełna lub wystąpiło zdarzenie losowe.

2. Wysokość miesięcznego stypendium szkolnego w danym roku szkolnym określa suma kwoty wynikającej z zakwalifikowania ucznia do grupy dochodowej.

3. Ustala się następujące grupy dochodowe:

1) dochód miesięczny na członka rodziny ucznia do 150 zł (I grupa),

2) dochód miesięczny na członka rodziny ucznia wyższy niż 150 zł i nieprzekraczający kryterium dochodowego na osobę w rodzinie ustalonego zgodnie z art. 8 ust. 1 pkt 2 ustawy z dnia 12 marca 2004 r. o pomocy społecznej (II grupa).

4. Kwota wynikająca z zakwalifikowania ucznia do grupy dochodowej wynosi:

1) przy I grupie 65 zł,

2) przy II grupie 55 zł.”

**§2.** Wykonanie uchwały powierza się Wójtowi Gminy Babiak.

**§3.** Uchwała wchodzi w życie po upływie 14 dni od dnia ogłoszenia w Dzienniku Urzędowym Województwa Wielkopolskiego.

Przewodniczący Rady  
(-) Dariusz Wiśniewski

---

**Wydawca:** Wojewoda Wielkopolski

**Redakcja:** Wydział Nadzoru i Kontroli Wielkopolskiego Urzędu Wojewódzkiego w Poznaniu - Redakcja Dziennika Urzędowego Województwa Wielkopolskiego  
aleja Niepodległości 16/18, tel. 061 854 16 34, 061 854 16 21, e-mail – [dzu@poznan.uw.gov.pl](mailto:dzu@poznan.uw.gov.pl), [www.poznan.uw.gov.pl](http://www.poznan.uw.gov.pl)

**Skład, druk i rozpowszechnianie:**

Skład – Ośrodek Informatyki WUW, Poznań, tel. 061 852 90 44

Druk – SOWA Sp. z o.o., ul. Hrubieszowska 6a, Warszawa, tel. 022 431 81 40

Rozpowszechnianie – Administracja i stały punkt sprzedaży – Wielkopolski Urząd Wojewódzki w Poznaniu, ul. Kościuszki 93, hol główny, tel. 061 854 1703

Egzemplarze bieżące można nabywać w punkcie sprzedaży Dziennika Urzędowego:

- Wielkopolski Urząd Wojewódzki w Poznaniu, Poznań ul. Kościuszki 93, hol główny, tel. 061 854 1703 (także egzemplarze z lat ubiegłych),
- Wielkopolski Urząd Wojewódzki w Poznaniu, Delegatura w Kaliszu, Kalisz pl. Św. Józefa 5, pok. 132
- Wielkopolski Urząd Wojewódzki w Poznaniu, Delegatura w Koninie, Konin al. 1 Maja 7, pok. 170, blok „B”
- Wielkopolski Urząd Wojewódzki w Poznaniu, Delegatura w Lesznie, Leszno pl. Kościuszki 4, pok. 101
- Wielkopolski Urząd Wojewódzki w Poznaniu, Delegatura w Pile, Piła al. Niepodległości 33/35, pok. 214

zbiory Dziennika Urzędowego wraz ze skorowidzami są wyłożone do powszechnego wglądu w Wielkopolskim Urzędzie Wojewódzkim, w godz. 9<sup>00</sup>-14<sup>00</sup>

---

Tłoczono z polecenia Wojewody Wielkopolskiego w SOWA Sp. z o.o.  
ul. Hrubieszowska 6a, Warszawa

---